



АДМИНИСТРАЦИЯ КРАСНОДАРСКОГО КРАЯ

ПРИКАЗ

от 05.03.2011

г. Краснодар

№ 66-кк

Об утверждении границ и режима использования территории объектов культурного наследия регионального значения «Памятник В.И. Ленину», 1962 г., Краснодарский край, Курганинский район, ст-ца Михайловская, здания Дома культуры и «Дом, где находился штаб полка Таманской Красной Армии под командованием Г. Осепянца», 1918 г., Краснодарский край, Курганинский район, ст-ца Михайловская, ул. Ленина, 116, а также установлении зон охраны, утверждении режимов использования земель и требований к градостроительным регламентам в границах территорий данных зон объекта культурного наследия регионального значения «Дом, где находился штаб полка Таманской Красной Армии под командованием Г. Осепянца», 1918 г., Краснодарский край, Курганинский район, ст-ца Михайловская, ул. Ленина, 116

В соответствии со статьями 3.1, 5.1, 33, 34 Федерального закона от 25 июня 2002 г. № 73-ФЗ «Об объектах культурного наследия (памятниках истории и культуры) народов Российской Федерации», Законом Краснодарского края от 23 июля 2015 г. № 3223-КЗ «Об объектах культурного наследия (памятниках истории и культуры) народов Российской Федерации, расположенных на территории Краснодарского края», постановлением Правительства Российской Федерации от 12 сентября 2015 г. № 972 «Об утверждении Положения о зонах охраны объектов культурного наследия (памятниках истории и культуры) народов Российской Федерации и о признании утратившими силу отдельных положений нормативных правовых актов Правительства Российской Федерации», приказом Министерства культуры Российской Федерации от 4 июня 2015 г. № 1745 «Об утверждении требований к составлению проектов границ территорий объектов культурного наследия», постановлением главы администрации (губернатора) Краснодарского края от 8 декабря 2016 г. № 1000 «Об управлении государственной охраны объектов культурного наследия администрации Краснодарского края», п р и к а з ы в а ю:

1. Утвердить:

1) границы территории объекта культурного наследия регионального значения «Памятник В.И. Ленину», 1962 г., Краснодарский край, Курганинский

район, ст-ца Михайловская, у здания Дома культуры, согласно приложению 1 к настоящему приказу;

2) режим использования территории объекта культурного наследия регионального значения «Памятник В.И. Ленину», 1962 г., Краснодарский край, Курганинский район, ст-ца Михайловская, у здания Дома культуры, согласно приложению 2 к настоящему приказу;

3) границы территории объекта культурного наследия регионального значения «Дом, где находился штаб полка Таманской Красной Армии под командованием Г. Осепянца», 1918 г., Краснодарский край, Курганинский район, ст-ца Михайловская, ул. Ленина, 116, согласно приложению 3 к настоящему приказу;

4) режим использования территории объекта культурного наследия регионального значения «Дом, где находился штаб полка Таманской Красной Армии под командованием Г. Осепянца», 1918 г., Краснодарский край, Курганинский район, ст-ца Михайловская, ул. Ленина, 116, согласно приложению 4 к настоящему приказу;

5) зоны охраны объекта культурного наследия регионального значения «Дом, где находился штаб полка Таманской Красной Армии под командованием Г. Осепянца», 1918 г., Краснодарский край, Курганинский район, ст-ца Михайловская, ул. Ленина, 116, согласно приложению 5 к настоящему приказу;

6) режимы использования земель и требования к градостроительным регламентам в границах территорий зон охраны объекта культурного наследия регионального значения «Дом, где находился штаб полка Таманской Красной Армии под командованием Г. Осепянца», 1918 г., Краснодарский край, Курганинский район, ст-ца Михайловская, ул. Ленина, 116, согласно приложению 6 к настоящему приказу;

2. Отделу государственного учета объектов культурного наследия управления государственной охраны объектов культурного наследия администрации Краснодарского края (Гончаров А.В.) обеспечить:

1) опубликование настоящего приказа на официальном сайте администрации Краснодарского края в информационно-телекоммуникационной сети «Интернет» (<http://admkrain.krasnodar.ru>) и направление на «Официальный интернет-портал правовой информации» (www.pravo.gov.ru);

2) направление в семидневный срок со дня принятия настоящего приказа его копии в Управление Министерства юстиции Российской Федерации по Краснодарскому краю;

3) направление в срок не более чем пять рабочих дней со дня принятия настоящего приказа его копии в филиал ФГБУ «Федеральная кадастровая палата Федеральной службы государственной регистрации, кадастра и картографии» по Краснодарскому краю;

4) направление в семидневный срок со дня принятия настоящего приказа его копии в администрацию муниципального образования Курганинский район.

3. Убытки, причиненные ограничением прав в связи с установлением зон с особыми условиями использования территорий, подлежат возмещению в установленном законодательством Российской Федерации порядке.

4. Контроль за выполнением настоящего приказа оставляю за собой.

5. Приказ вступает в силу на следующий день после его официального опубликования.

Начальник управления
государственной охраны объектов
культурного наследия
администрации Краснодарского края



Г.Г. Давыденко

**Перечень координат характерных (поворотных) точек границ территории
объекта культурного наследия**

Обозначение характерной точки	Координаты характерных точек в системе координат МСК-23	
	X	Y
1	473034.73	2269722.98
2	473036.18	2269731.10
3	473027.53	2269732.74
4	473026.02	2269724.72
1	473034.73	2269722.98

Начальник управления
государственной охраны объектов
культурного наследия
администрации Краснодарского края



Г.Г. Давыденко

Приложение 2

УТВЕРЖДЕН

приказом администрации

Краснодарского края

от 05.03.2018 № 66-108

РЕЖИМ

**использования территории объекта культурного наследия
регионального значения «Памятник В.И. Ленину», 1962 г., Краснодарский
край, Курганинский район, ст-ца Михайловская, у здания Дома культуры**

Для территории объекта культурного наследия установлен режим использования земель историко-культурного назначения – «Реставрация и приспособление объекта культурного наследия».

На территории объекта культурного наследия **разрешается:**

реставрация, ремонт, консервация объекта культурного наследия по проектной документации, согласованной региональным органом охраны объектов культурного наследия;

сохранение элементов планировочной структуры территории объекта культурного наследия;

воссоздание или компенсация утраченных элементов объекта культурного наследия;

проведение работ по благоустройству территории в соответствии с единым проектным решением: организация ночной подсветки памятника;

использование в покрытии пешеходных площадок, тротуаров натуральных материалов (камень, гранит, гравийная смесь) или имитирующих их (тротуарная плитка) с организацией водоотведения;

прокладка инженерных коммуникаций подземным способом, в исключительных случаях прокладка наземным и надземным способом при отсутствии технической возможности их прокладки в подземном исполнении;

проведение мероприятий, направленных на обеспечение экологической и пожарной безопасности;

работы по защите объекта культурного наследия от динамических воздействий;

установка информационных надписей и обозначений об объекте культурного наследия в соответствии с проектной документацией, согласованной региональным органом охраны объектов культурного наследия;

осуществление хозяйственной деятельности на основании разделов по обеспечению сохранности объекта культурного наследия;

работы по обеспечению мер пожарной безопасности объекта культурного наследия;

деятельность, способствующая сохранению объекта культурного наследия и использованию его в целях туризма, науки, культуры, просвещения;

экскурсионный показ;

осуществление изыскательских, земляных, ремонтных работ и иной хозяйственной деятельности на земельных участках, непосредственно связанных с земельным участком в границах территории объекта культурного наследия, проводятся при наличии в проектной документации разделов по обеспечению сохранности объекта культурного наследия.

В рамках данного режима **запрещается**:

снос объекта культурного наследия, изменение его объёмно-пространственных характеристик, составляющих предмет охраны;

изменение характера природного ландшафта, в том числе отметок природного рельефа;

строительство некапитальных строений, включая павильоны, хозяйственные постройки, навесы;

создание разрушающих вибрационных нагрузок динамическим воздействием на грунты в зоне их взаимодействия с объектом культурного наследия;

градостроительная, хозяйственная и иная деятельность, создающая угрозу повреждения, разрушения, уничтожения и изменения пространственных характеристик объекта культурного наследия;

устройство глухих ограждений по границам территории объекта культурного наследия;

использование строительных технологий, создающих динамические нагрузки и оказывающих негативное воздействие на объект культурного наследия, окружающую природную среду;

загрязнение территории мусором, бытовыми отходами;

размещение площадок для сбора твердых коммунальных отходов;

размещение всех видов рекламных конструкций установка вышек сотовой связи и базовых станций.

Начальник управления
государственной охраны объектов
культурного наследия
администрации Краснодарского края



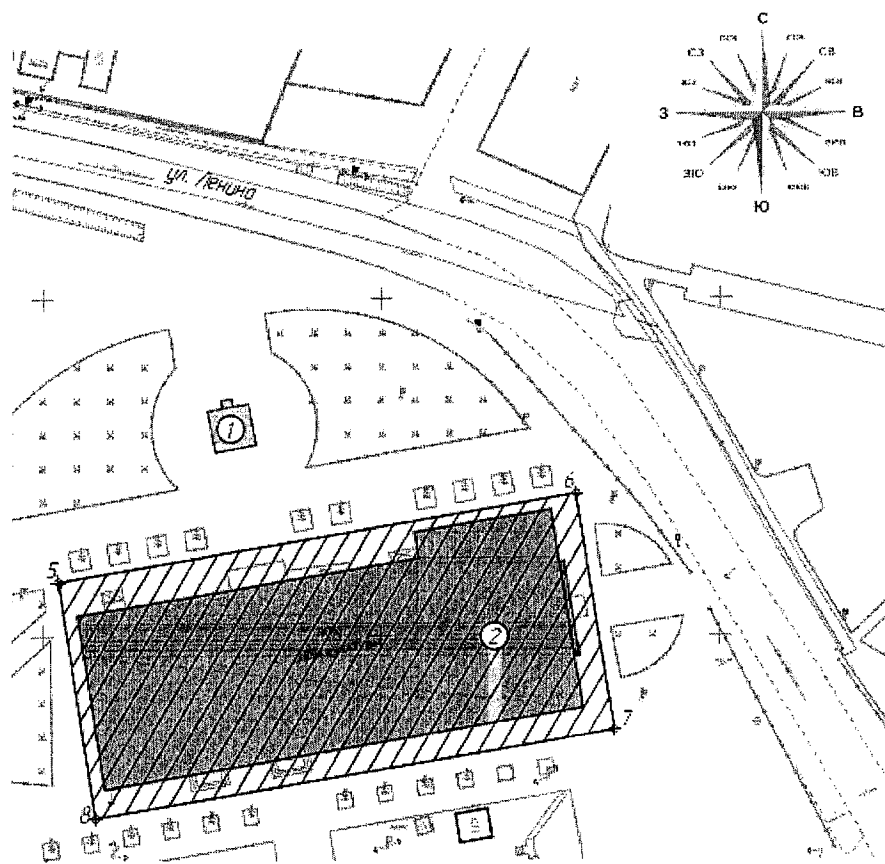
Г.Г. Давыденко

УТВЕРЖДЕНЫ
приказом администрации
Краснодарского края
от 05.03.2024 № 66-КН




ГРАНИЦЫ

территории объекта культурного наследия регионального значения «Дом, где находился штаб полка Таманской Красной Армии под командованием Г. Осепянца», 1918 г., Краснодарский край, Курганинский район, ст-ца Михайловская, ул. Ленина, 116

Карта (схема) границ территории объекта культурного наследия



Условные обозначения:

-  объект культурного наследия
-  территория объекта культурного наследия
-  номер поворотной точки

**Перечень координат характерных (поворотных) точек границ территории
объекта культурного наследия**

Обозначение характерной точки	Координаты характерных точек в системе координат МСК-23	
	X	Y
5	473008.15	2269702.35
6	473021.01	2269778.69
7	472985.78	2269784.49
8	472972.69	2269707.94
5	473008.15	2269702.35

Начальник управления
государственной охраны объектов
культурного наследия
администрации Краснодарского края



Г.Г. Давыденко

УТВЕРЖДЕН

приказом администрации

Краснодарского края

от 05.05.2021 № 66-121

РЕЖИМ

**использования территории объекта культурного наследия
регионального значения «Дом, где находился штаб полка Таманской
Красной Армии под командованием Г. Осепянца», 1918 г., Краснодарский
край, Курганинский район, ст-ца Михайловская, ул. Ленина, 116**

Для территории объекта культурного наследия установлен режим использования земель историко-культурного назначения – «Реставрация и приспособление объекта культурного наследия».

На территории объекта культурного наследия **разрешается:**

реставрация, ремонт, консервация, приспособление объекта культурного наследия для современного использования по проектной документации, согласованной региональным органом охраны объектов культурного наследия;

сохранение элементов планировочной структуры территории объекта культурного наследия;

воссоздание или компенсация утраченных элементов объекта культурного наследия;

проведение работ по благоустройству территории в соответствии с единым проектным решением: размещение малых архитектурных форм, не противоречащих условиям зрительного восприятия объекта культурного наследия; установка отдельно стоящего оборудования городского освещения, организация ночной подсветки памятника; использование в покрытии пешеходных площадок, тротуаров натуральных материалов (камень, гранит, гравийная смесь) или имитирующих их (тротуарная плитка) с организацией водоотведения;

прокладка инженерных коммуникаций подземным способом, в исключительных случаях прокладка наземным и надземным способом при отсутствии технической возможности их прокладки в подземном исполнении;

установка на тротуарах водоотводящих лотков в местах расположения труб наружных водостоков;

озеленение, разбивка газонов и цветников при условии обеспечения визуального восприятия объекта культурного наследия, сохранение ценных пород деревьев и посадка новых;

проведение мероприятий, направленных на обеспечение экологической и пожарной безопасности;

работы по защите объекта культурного наследия от динамических воздействий;

установка информационных надписей и обозначений об объекте культурного наследия в соответствии с проектной документацией, согласованной региональным органом охраны объектов культурного наследия;

осуществление хозяйственной деятельности на основании разделов по обеспечению сохранности объекта культурного наследия;

работы по обеспечению мер пожарной безопасности объекта культурного наследия;

деятельность, способствующая сохранению объекта культурного наследия и использованию его в целях туризма, науки, культуры, просвещения; экскурсионный показ;

осуществление изыскательских, земляных, ремонтных работ и иной хозяйственной деятельности на земельных участках, непосредственно связанных с земельным участком в границах территории объекта культурного наследия, проводятся при наличии в проектной документации разделов по обеспечению сохранности объекта культурного наследия;

В рамках данного режима запрещается:

снос объекта культурного наследия, изменение его объёмно-пространственных характеристик, составляющих предмет охраны;

изменение характера природного ландшафта, в том числе отметок природного рельефа;

строительство объектов капитального строительства и некапитальных строений, включая павильоны, хозяйственные постройки, навесы;

создание разрушающих вибрационных нагрузок динамическим воздействием на грунты в зоне их взаимодействия с объектом культурного наследия;

градостроительная, хозяйственная и иная деятельность, создающая угрозу повреждения, разрушения, уничтожения и изменения пространственных характеристик объекта культурного наследия;

устройство глухих ограждений по границам территории объекта культурного наследия;

использование строительных технологий, создающих динамические нагрузки и оказывающих негативное воздействие на объект культурного наследия, окружающую природную среду;

хранение огнеопасных материалов;

загрязнение территории мусором, бытовыми отходами;

размещение площадок для сбора твердых коммунальных отходов;

размещение всех видов рекламных конструкций;

установка вышек сотовой связи и базовых станций.

Начальник управления
государственной охраны объектов
культурного наследия
администрации Краснодарского края



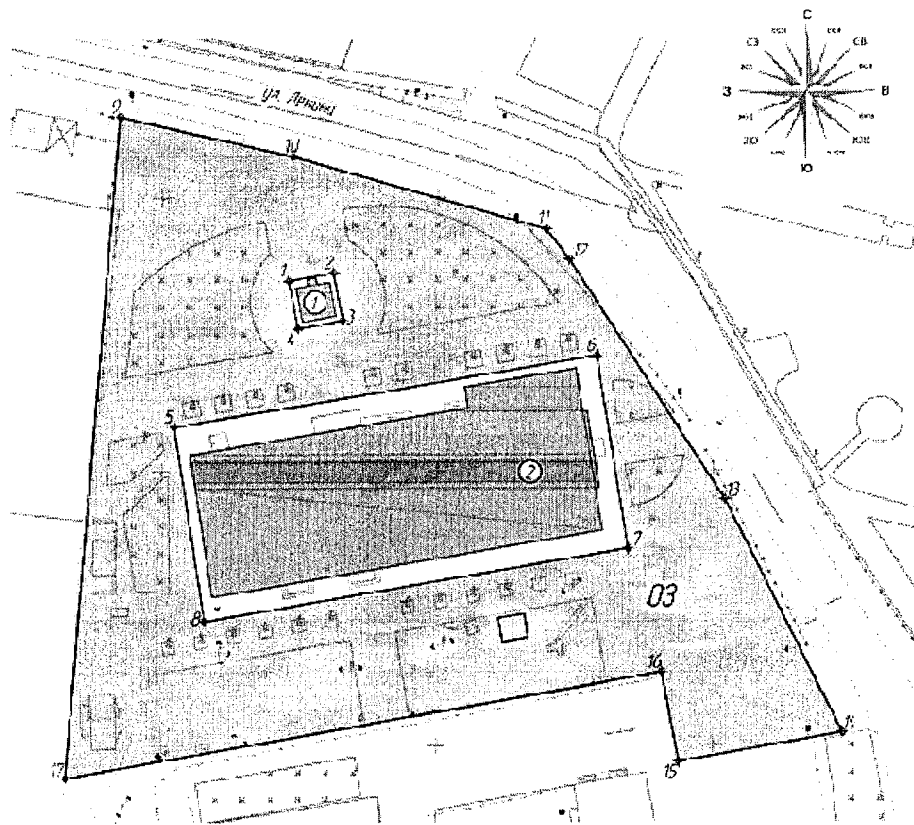
Г.Г. Давыденко

УТВЕРЖДЕНЫ
приказом администрации
Краснодарского края
от 05.03.2011 № 66-кп



ЗОНЫ

охраны объекта культурного наследия регионального значения «Дом, где находился штаб полка Таманской Красной Армии под командованием Г. Осепянца», 1918 г., Краснодарский край, Курганинский район, ст-ца Михайловская, ул. Ленина, 116

Карта (схема) границ охранной зоны объекта культурного наследия



Условные обозначения:

-  объект культурного наследия
-  охранная зона объекта культурного наследия
- $\angle \oplus$ номер поворотной точки
- 03 охранная зона

**Перечень координат характерных (поворотных) точек границ охранной
зоны (ОЗ) объекта культурного наследия**

Обозначение характерной точки	Координаты характерных точек в системе координат МСК-23	
	X	Y
Внутренний контур границы охранной зоны		
1	473034.73	2269722.98
2	473036.18	2269731.10
3	473027.53	2269732.74
4	473026.02	2269724.72
1	473034.73	2269722.98
Внутренний контур границы охранной зоны		
5	473008.15	2269702.35
6	473021.01	2269778.69
7	472985.78	2269784.49
8	472972.69	2269707.94
5	473008.15	2269702.35
Внешний контур границы охранной зоны		
9	473064.73	2269692.33
10	473057.46	2269723.68
11	473044.16	2269769.59
12	473038.63	2269773.74
13	472994.82	2269801.91
14	472952.23	2269823.30
15	472946.92	2269793.73
16	472963.40	2269790.63
17	472944.03	2269682.80
9	473064.73	2269692.33

Начальник управления
государственной охраны объектов
культурного наследия
администрации Краснодарского края



Г.Г. Давыденко

УТВЕРЖДЕНЫ

приказом администрации

Краснодарского края

от 05.03.2011 № 66-КН

РЕЖИМЫ

использования земель и требования к градостроительным регламентам в границах территорий зон охраны объекта культурного наследия регионального значения «Дом, где находился штаб полка Таманской Красной Армии под командованием Г. Осепянца», 1918 г., Краснодарский край, Курганинский район, ст-ца Михайловская, ул. Ленина, 116

Особый режим использования земель и требования к градостроительным регламентам в границах охранной зоны объекта культурного наследия

В границах территории охранной зоны объекта культурного наследия (ОЗ) установлен режим использования земель - «Сохранение и восстановление исторической и природной среды объекта культурного наследия». Внутренняя граница охранной зоны объекта культурного наследия совпадает с границами территории памятника. В случае изменения (уменьшения) границ территории памятника на территории действуют режимы и градостроительные регламенты охранной зоны.

1. Участок ОЗ.
2. Капитальные строения: есть.
3. Зоны возможного размещения объектов капитального строительства в границах регламентного участка: нет.

Разрешается:

сохранение и (или) восстановление планировочной структуры (направление улиц), красных линий;

ремонт и реконструкция существующих объектов капитального строительства и некапитальных строений без изменения их объёмно-пространственных характеристик;

снос (демонтаж) объектов капитального строительства и не капитальных строений, не представляющих историко-культурной ценности;

применение в отделке фасадов исторических приемов, включающих кирпичную кладку с оштукатуренными и облицованными поверхностями стен с использованием не ярких цветовых гамм (всех оттенков белого, бежевого, охристого и светло-зеленого), включение дополнительных гармоничных сочетаний для акцентирования архитектуры фасадов;

проведение работ по благоустройству территории в соответствии с единым проектным решением: размещение малых архитектурных форм, не противоречащих условиям зрительного восприятия объекта культурного наследия; разбивка газонов и цветников; установка отдельно стоящего оборудования городского освещения, организация ночной подсветки фасадов и

территории объекта культурного наследия; установка антивандального уличного оборудования и малых архитектурных форм (вазоны, садовые скамьи, урны), использование в покрытии пешеходных площадок, тротуаров натуральных материалов (камень, гранит, гравийная смесь) или имитирующих их (тротуарная плитка) с организацией водоотведения;

прокладка инженерных коммуникаций подземным способом, в исключительных случаях прокладка наземным и надземным способом при отсутствии технической возможности их прокладки в подземном исполнении;

установка на тротуарах водоотводящих лотков в местах расположения труб наружных водостоков;

проведение работ по озеленению с сохранением исторического соотношения открытых и закрытых пространств, видового состава древесно-кустарниковых и травяных насаждений, нейтрализация дисгармоничного озеленения путем санации;

санация озеленения (уход, обрезка сухих веток, удаление самосева, борьба с вредителями, вырубка деревьев, угрожающих падением);

форма кроны и высота зелёных насаждений - естественная;

капитальный ремонт и реконструкция существующих пешеходных проходов и дорог (без расширения проезжей части), в том числе реконструкция дорожного покрытия с организацией системы водоотведения;

ремонт, реконструкция существующих линейных объектов, в том числе реконструкция существующих наземных и надземных инженерных сетей с их прокладкой в подземные трассы;

размещение временных элементов информационно-декоративного оформления событийного характера (мобильные информационные конструкции), включая праздничное оформление;

установка средств ориентирующей информации высотой не более 2,0 м и площадью информационного поля не более 1,0 кв. м;

проведение мероприятий, направленных на обеспечение экологической и пожарной безопасности;

осуществление изыскательских, земляных, строительных работ и иной хозяйственной деятельности на земельных участках, непосредственно связанных с земельным участком в границах территории объекта культурного наследия, проводятся при наличии в проектной документации разделов по обеспечению сохранности объекта культурного наследия;

проведение работ по инженерной защите территории, устройство сооружений водоотведения с целью не допустить попадания ливневых и талых вод на территорию объекта культурного наследия;

проведение мероприятий, направленных на обеспечение пожарной безопасности территории, объектов историко-градостроительной среды;

движение и стоянка автотранспорта только по специально отведенным дорогам и площадкам с твёрдым покрытием.

Запрещается:

проведение изыскательских, проектных, земляных, строительных, мелиоративных, хозяйственных и иных работ, без согласованной в установленном порядке документации (раздела проектной документации) об обеспечении сохранности объекта культурного наследия или согласованного проекта обеспечения сохранности объекта культурного наследия, включающего оценку воздействия проводимых работ на объект культурного наследия;

возведение объектов капитального строительства и некапитальных строений;

изменение планировочной структуры и красных линий застройки; изменение характеристик природного ландшафта, в том числе отметок природного рельефа, характера озеленения и соотношения открытых и закрытых пространств;

устройство складов, площадок для хранения веществ, материалов и оборудования, хранение огнеопасных материалов, замусоривание территории;

размещение коммерческих торговых точек (палаток, ларьков, павильонов, киосков);

организация временной торговли (ярмарки, ярмарки-выставки, рынок); организация стоков ливневых, талых и загрязненных вод в сторону территории объектов культурного наследия;

при реконструкции, капитальном ремонте объектов капитального строительства и некапитальных строений использование ярких цветовых решений в отделке фасадов и кровельном покрытии, использования зеркального и цветного стекла, использования сплошного остекления фасадов.

размещение наземных устройств и сооружений систем инженерно-технического обеспечения: модульные электро-трансформаторные и газо-трансформаторные подстанции, базовые станции сотовой связи, телевизионных и радиоантенн, вышек сотовой связи;

разведение костров, весенние палы;

использование строительных технологий, создающих динамические нагрузки и оказывающих негативное воздействие на объект культурного наследия и окружающую застройку;

организация необорудованных мест для сбора мусора;

размещение всех видов рекламных конструкций;

установка по границам земельного участка глухих ограждений.

Начальник управления
государственной охраны объектов
культурного наследия
администрации Краснодарского края



Г.Г. Давыденко