



АДМИНИСТРАЦИЯ КРАСНОДАРСКОГО КРАЯ
ПРИКАЗ

от 17.12.2020

г. Краснодар

№ 832-КН

Об утверждении границ и режима использования территории объекта культурного наследия регионального значения «Памятник землякам, погибшим в годы Великой Отечественной войны», 1972 г., Краснодарский край, Щербиновский район, с. Шабельское, ул. Мира, 10

В соответствии со статьями 3.1, 5.1, 33 Федерального закона от 25 июня 2002 г. № 73-ФЗ «Об объектах культурного наследия (памятниках истории и культуры) народов Российской Федерации», пунктом 29 части 2 статьи 5 Закона Краснодарского края от 23 июля 2015 г. № 3223-КЗ «Об объектах культурного наследия (памятниках истории и культуры) народов Российской Федерации, расположенных на территории Краснодарского края», приказом Министерства культуры Российской Федерации от 4 июня 2015 г. № 1745 «Об утверждении требований к составлению проектов границ территорий объектов культурного наследия», пунктом 3.9.8 Положения об управлении государственной охраны объектов культурного наследия администрации Краснодарского края, утвержденного постановлением главы администрации (губернатора) Краснодарского края от 8 декабря 2016 г. № 1000 «Об управлении государственной охраны объектов культурного наследия администрации Краснодарского края», п р и к а з ы в а ю:

1. Утвердить:

1) границы территории объекта культурного наследия регионального значения «Памятник землякам, погибшим в годы Великой Отечественной войны», 1972 г., Краснодарский край, Щербиновский район, с. Шабельское, ул. Мира, 10, согласно приложению 1 к настоящему приказу;

2) режим использования территории объекта культурного наследия регионального значения «Памятник землякам, погибшим в годы Великой Отечественной войны», 1972 г., Краснодарский край, Щербиновский район, с. Шабельское, ул. Мира, 10, согласно приложению 2 к настоящему приказу.

2. Отделу государственного учета объектов культурного наследия управления государственной охраны объектов культурного наследия администрации Краснодарского края (Гончаров А.В.) обеспечить:

1) опубликование настоящего приказа на официальном сайте администрации Краснодарского края в информационно-телекоммуникационной сети «Интернет» (<http://admkrai.krasnodar.ru>) и направление на «Официальный интернет-портал правовой информации» (www.pravo.gov.ru);

2) направление в семидневный срок со дня принятия настоящего приказа его копии в Управление Министерства юстиции Российской Федерации по Краснодарскому краю;

3) направление в срок не более чем пять рабочих дней со дня принятия настоящего приказа его копии в филиал ФГБУ «Федеральная кадастровая палата Федеральной службы государственной регистрации, кадастра и картографии» по Краснодарскому краю;

4) направление в семидневный срок со дня принятия настоящего приказа его копии в администрацию муниципального образования Щербиновский район.

3. Контроль за выполнением настоящего приказа оставляю за собой.

4. Приказ вступает в силу на следующий день после его официального опубликования.

Заместитель начальника управления
государственной охраны
объектов культурного наследия
администрации Краснодарского края



Н.Г. Бирюкова

УТВЕРЖДЕНЫ

приказом администрации
Краснодарского края

от 14.12.2008 № 899 КР





ГРАНИЦЫ

территории объекта культурного наследия регионального
значения «Памятник землякам, погибшим в годы Великой
Отечественной войны», 1972 г., Краснодарский край,
Щербиновский район, с. Шабельское, ул. Мира, 10

Карта (схема) границ территории объекта культурного наследия



Условные обозначения:

-  объект культурного наследия
-  территория объекта культурного наследия
-  граница объекта культурного наследия
-  2 номер поворотной точки

Границы территории объекта культурного наследия зафиксированы восемью характерными (поворотными) точками.

Перечень координат характерных (поворотных) точек границ территории объекта культурного наследия

№ точки	Координаты МСК-23	
	X	Y
1	679834.06	1337439.09
2	679832.63	1337447.26
3	679840.14	1337451.21
4	679835.39	1337478.56
5	679813.33	1337474.72
6	679818.24	1337447.17
7	679827.78	1337445.98
8	679829.14	1337438.44
1	679834.06	1337439.09

Заместитель начальника управления
государственной охраны
объектов культурного наследия
администрации Краснодарского края



Н.Т. Бирюкова

УТВЕРЖДЕН

приказом администрации

Краснодарского края

от 14.12.2020 № 892-14

РЕЖИМ

использования территории объекта культурного наследия регионального значения «Памятник землякам, погибшим в годы Великой Отечественной войны», 1972 г., Краснодарский край, Щербиновский район, с. Шабельское, ул. Мира, 10

Для территории объекта культурного наследия установлен режим использования земель историко-культурного назначения – «Реставрация и приспособление объекта культурного наследия».

На территории объекта культурного наследия разрешается:

проведение работ, направленных на сохранение объекта культурного наследия (ремонт, реставрация, консервация) без изменений его особенностей, составляющих предмет охраны, на основании проектов, выполненных, согласованных и утвержденных в установленном порядке;

деятельность, способствующая сохранению объекта культурного наследия и использованию его в целях туризма, науки, культуры, просвещения;

воссоздание или компенсация утраченных элементов объекта культурного наследия;

проведение мероприятий, направленных на обеспечение пожарной безопасности объекта культурного наследия;

проведение мероприятий по обеспечению гидрогеологических и экологической мер безопасности объекта культурного наследия;

благоустройство, в том числе устройство сооружений инженерной защиты объекта культурного наследия, плиточного и иного покрытия, наружного освещения объекта культурного наследия, с учетом влияния светового потока на восприятие объекта культурного наследия;

установка информационных надписей и обозначений об объекте культурного наследия в соответствии с документацией, согласованной региональным органом, уполномоченным в области охраны культурного наследия.

В рамках данного режима запрещается:

снос объекта культурного наследия;

создание разрушающих вибрационных нагрузок динамическим воздействием на грунты в зоне их взаимодействия с объектом культурного наследия;

прокладка инженерных коммуникаций (теплотрасс, газопровода, электрокабеля и т.д.) наземным и надземным способом;

размещение на территории объекта культурного наследия рекламы, транспарантов-перетяжек, навесов;

иные изменения, не согласованные с региональным органом охраны объектов культурного наследия.

Заместитель начальника управления
государственной охраны
объектов культурного наследия
администрации Краснодарского края



Н.Т. Бирюкова