



АДМИНИСТРАЦИЯ КРАСНОДАРСКОГО КРАЯ
ПРИКАЗ

от 19.10.2016

г. Краснодар

№ 645-ИИ

**Об утверждении границ и режима использования территории
объекта культурного наследия федерального значения
«Дольменный могильник Псынако 3», II тыс. до н.э.,
Краснодарский край, Туапсинский район,
в 8 км восточнее с. Анастасиевка**

В соответствии со статьями 3.1, 5.1, 9.1, 33 Федерального закона от 25 июня 2002 г. № 73-ФЗ «Об объектах культурного наследия (памятниках истории и культуры) народов Российской Федерации», статьей 3 Закона Краснодарского края от 23 июля 2015 г. № 3223-КЗ «Об объектах культурного наследия (памятниках истории и культуры) народов Российской Федерации, расположенных на территории Краснодарского края», приказом Министерства культуры Российской Федерации от 4 июня 2015 г. № 1745 «Об утверждении требований к составлению проектов границ территорий объектов культурного наследия», пунктом 2.3 Положения об управлении государственной охраны объектов культурного наследия администрации Краснодарского края, утвержденного постановлением главы администрации (губернатора) Краснодарского края от 8 декабря 2016 г. № 1000 «Об управлении государственной охраны объектов культурного наследия администрации Краснодарского края», п р и к а з ы в а ю:

1. Утвердить:

1) границы территории объекта культурного наследия федерального значения «Дольменный могильник Псынако 3», II тыс. до н.э., Краснодарский край, Туапсинский район, в 8 км восточнее с. Анастасиевка, согласно приложению 1 к настоящему приказу;

2) режим использования территории объекта культурного наследия федерального значения «Дольменный могильник Псынако 3», II тыс. до н.э., Краснодарский край, Туапсинский район, в 8 км восточнее с. Анастасиевка, согласно приложению 2 к настоящему приказу.

2. Отделу государственного учета объектов культурного наследия управления государственной охраны объектов культурного наследия администрации Краснодарского края (Гончаров А.В.) обеспечить:

1) опубликование настоящего приказа на официальном сайте администрации Краснодарского края в информационно-телекоммуникационной сети «Интернет» (<http://admkrain.krasnodar.ru>) и направление на «Официальный интернет-портал правовой информации» (www.pravo.gov.ru);

2) направление в семидневный срок со дня принятия настоящего приказа его копии в Управление Министерства юстиции Российской Федерации по Краснодарскому краю;

3) направление в срок не более чем пять рабочих дней со дня принятия настоящего приказа его копии в Управление Федеральной службы государственной регистрации, кадастра и картографии по Краснодарскому краю;

4) направление в семидневный срок со дня принятия настоящего приказа его копии в администрацию муниципального образования Туапсинский район.

3. Контроль за выполнением настоящего приказа оставляю за собой.

4. Приказ вступает в силу на следующий день после его официального опубликования.

Исполняющий обязанности
начальника управления
государственной охраны
объектов культурного наследия
администрации Краснодарского края



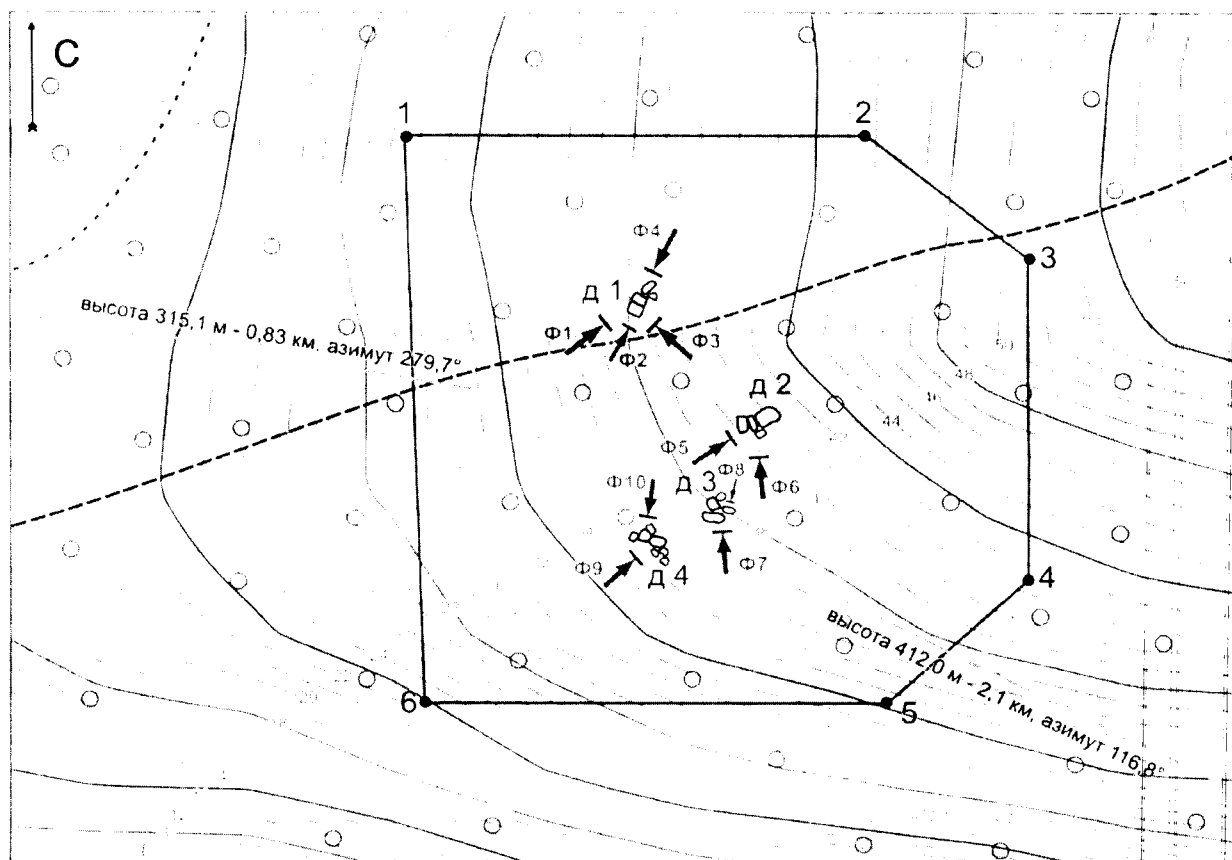
Г.Г. Давыденко

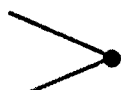
Приложение 1


УТВЕРЖДЕНЫ
приказом администрации
Краснодарского края
от 19.10.2020 № 675-кн

ГРАНИЦЫ
территории объекта культурного наследия федерального значения
«Дольменный могильник Псынако 3», II тыс. до н.э.,
Краснодарский край, Туапсинский район,
в 8 км восточнее с. Анастасиевка


Карта (схема) границ территории объекта культурного наследия



 2 - граница территории объекта археологического наследия с точками GPS-привязки и их номерами

 - визуально выраженные в современном рельефе объекты памятника

д 1 - порядковый номер дольмена в группе

 - направление фотофиксации и номер точки фотофиксации
Ф1

----- - грунтовая дорога

----- - ручей

----- - направление к географическим ориентирам

Границы территории объекта культурного наследия зафиксированы шестью характерными (поворотными) точками.

Перечень координат характерных (поворотных) точек границ территории объекта культурного наследия

| Номер характерной (поворотной) точки границы территории объекта археологического наследия | Координаты характерных (поворотных) точек во Всемирной геодезической системе координат (WGS-84) | | Координаты характерных (поворотных) точек в местной системе (МСК-23) | |
|---|---|-------------------|--|------------|
| | Северной широты | Восточной долготы | X | Y |
| 1 | 44°08'47.9759" | 39°21'28.6725" | 380091.10 | 1410102.00 |
| 2 | 44°08'47.9759" | 39°21'30.9221" | 380091.10 | 1410152.00 |
| 3 | 44°08'47.3711" | 39°21'31.7105" | 380073.50 | 1410169.90 |
| 4 | 44°08'45.7513" | 39°21'31.7105" | 380023.50 | 1410170.10 |
| 5 | 44°08'45.1321" | 39°21'31.0157" | 380004.20 | 1410155.60 |
| 6 | 44°08'45.1321" | 39°21'28.7661" | 380003.30 | 1410105.60 |
| 1 | 44°08'47.9759" | 39°21'28.6725" | 380091.10 | 1410102.00 |

Исполняющий обязанности
начальника управления
государственной охраны
объектов культурного наследия
администрации Краснодарского края



Г.Г. Давыденко

Приложение 2

УТВЕРЖДЕН

приказом администрации

Краснодарского края

от 19.10.2008 № 675-кн

РЕЖИМ

использования территории объекта культурного наследия федерального значения «Дольменный могильник Псынако 3», II тыс. до н.э., Краснодарский край, Туапсинский район, в 8 км восточнее с. Анастасиевка

На территории объекта археологического наследия запрещается строительство объектов капитального строительства и увеличение объемно-пространственных характеристик существующих на территории памятника объектов капитального строительства, проведение земляных, строительных, мелиоративных и иных работ, за исключением работ по сохранению объекта культурного наследия или его отдельных элементов, сохранению историко-градостроительной или природной среды объекта культурного наследия.

На территории объекта археологического наследия разрешается ведение хозяйственной деятельности, не противоречащей требованиям обеспечения сохранности объекта культурного наследия и позволяющей обеспечить функционирование объекта культурного наследия в современных условиях.

Особый режим использования земельного участка, в границах которого располагается объект археологического наследия, предусматривает возможность проведения археологических полевых работ в порядке, установленном Федеральным законом от 25 июня 2002 г. № 73-ФЗ «Об объектах культурного наследия (памятниках истории и культуры) народов Российской Федерации», земляных, строительных, мелиоративных, хозяйственных работ, работ по использованию лесов и иных работ при условии обеспечения сохранности объекта археологического наследия, а также обеспечения доступа граждан к указанному объекту.

Исполняющий обязанности
начальника управления
государственной охраны
объектов культурного наследия
администрации Краснодарского края



Г.Г. Давыденко