



АДМИНИСТРАЦИЯ КРАСНОДАРСКОГО КРАЯ
ПРИКАЗ

от 11.10.2019

г. Краснодар

№ 183-КК

**Об утверждении границ и режима использования территории
объекта культурного наследия регионального значения
«Дом жилой», начало XX в., Краснодарский край, г. Краснодар,
ул. Советская, 70, лит. А**

В соответствии со статьями 3.1, 5.1, 33 Федерального закона от 25 июня 2002 г. № 73-ФЗ «Об объектах культурного наследия (памятниках истории и культуры) народов Российской Федерации», пунктом 29 части 2 статьи 5 Закона Краснодарского края от 23 июля 2015 г. № 3223-КЗ «Об объектах культурного наследия (памятниках истории и культуры) народов Российской Федерации, расположенных на территории Краснодарского края», приказом Министерства культуры Российской Федерации от 4 июня 2015 г. № 1745 «Об утверждении требований к составлению проектов границ территорий объектов культурного наследия», пунктом 3.9.8 Положения об управлении государственной охраны объектов культурного наследия администрации Краснодарского края, утвержденного постановлением главы администрации (губернатора) Краснодарского края от 8 декабря 2016 г. № 1000 «Об управлении государственной охраны объектов культурного наследия администрации Краснодарского края», п р и к а з ы в а ю:

1. Утвердить:

1) границы территории объекта культурного наследия регионального значения «Дом жилой», начало XX в., Краснодарский край, г. Краснодар, ул. Советская, 70, лит. А, согласно приложению 1 к настоящему приказу;

2) режим использования территории объекта культурного наследия регионального значения «Дом жилой», начало XX в., Краснодарский край, г. Краснодар, ул. Советская, 70, лит. А, согласно приложению 2 к настоящему приказу.

2. Отделу правового сопровождения, государственного надзора и учета объектов культурного наследия управления государственной охраны объектов культурного наследия администрации Краснодарского края (Калинин Г.И.) обеспечить:

1) опубликование настоящего приказа на официальном сайте администрации Краснодарского края в информационно-телекоммуникационной сети «Интернет» (<http://admkrain.krasnodar.ru>) и на «Официальном интернет-портале правовой информации» (www.pravo.gov.ru);

2) направление в семидневный срок со дня принятия настоящего приказа его копии в Управление Министерства юстиции Российской Федерации по Краснодарскому краю;

3) направление в срок не более чем пять рабочих дней со дня принятия настоящего приказа его копии в Управление Федеральной службы государственной регистрации, кадастра и картографии по Краснодарскому краю;

4) направление в семидневный срок со дня принятия настоящего приказа его копии в администрацию муниципального образования г. Краснодар.

3. Контроль за выполнением настоящего приказа оставляю за собой.

4. Приказ вступает в силу на следующий день после его официального опубликования.

Начальник управления
государственной охраны
объектов культурного наследия
администрации Краснодарского края

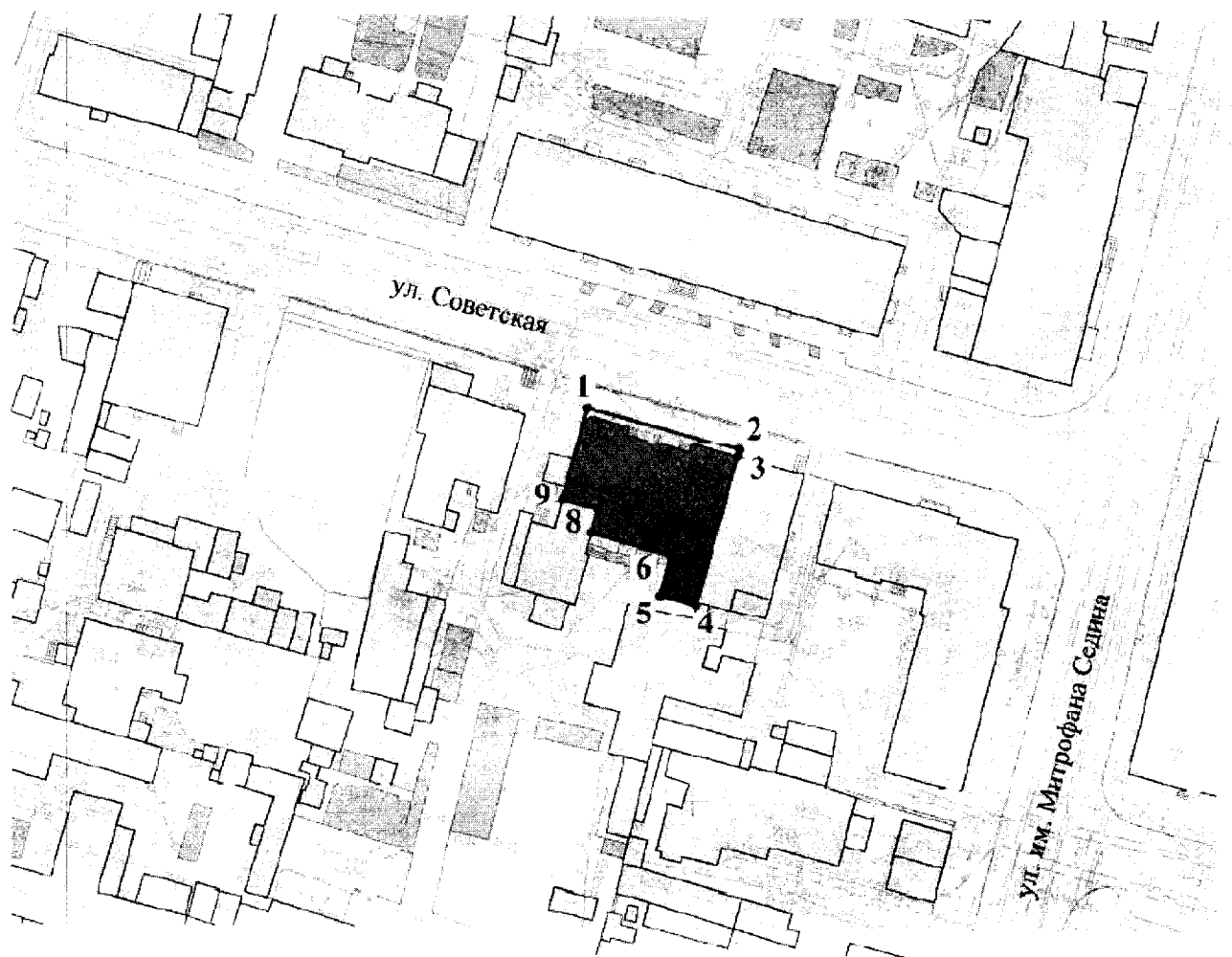


Р.В. Семихатский

УТВЕРЖДЕНЫ
приказом администрации
Краснодарского края
от 11.10.2019 № 183-кн

ГРАНИЦЫ
территории объекта культурного наследия регионального значения
«Дом жилой», начало XX в., Краснодарский край, г. Краснодар,
ул. Советская, 70, лит. А


Карта (схема) границ территории объекта культурного наследия



УСЛОВНЫЕ ОБОЗНАЧЕНИЯ:



Объект культурного наследия
регионального значения
(рассматриваемый объект)



Существующая застройка



Зеленые насаждения



Территория объекта культурного наследия



Граница территории
объекта культурного наследия

• 3

Координатные точки границы территории
объекта культурного наследия

Границы территории объекта культурного наследия зафиксированы девятью характерными (поворотными) точками. Площадь территории объекта культурного наследия – 348,89 кв. м.

Перечень координат характерных (поворотных) точек границ территории объекта культурного наследия

Обозначение характерной точки	Координаты характерных точек в системе координат МСК-23		Расстояние, м
	X	Y	
1	476323,15	1378174,59	
			21,08
2	476317,91	1378195,01	
			1,07
3	476316,87	1378194,74	
			20,44
4	476297,10	1378189,55	
			4,99
5	476298,30	1378184,71	
			5,55
6	476303,69	1378186,03	
			11,01
7	476306,36	1378175,35	
			3,34
8	476309,61	1378176,10	
			4,80
9	476310,80	1378171,45	
			12,74
1	476323,15	1378174,59	

Начальник управления
государственной охраны
объектов культурного наследия
администрации Краснодарского края


Р.В. Семихатский

УТВЕРЖДЕН
приказом администрации
Краснодарского края
от 11.10.2019 № 183-КМ

РЕЖИМ

использования территории объекта культурного наследия регионального значения «Дом жилой», начало XX в., Краснодарский край, г. Краснодар, ул. Советская, 70, лит. А

Для территории объекта культурного наследия установлен режим Р1 – «Реставрация и приспособление объекта культурного наследия».

В границах данного режима параметры застройки не подлежат нормированию, так как действие градостроительного регламента не распространяется на земельные участки в границах территории памятников и ансамблей, включенных в единый государственный реестр объектов культурного наследия (памятников истории и культуры) народов Российской Федерации. Мероприятия по сохранению объекта культурного наследия определяются на основании Правового режима использования участка в границе территории объекта культурного наследия.

В границах указанного режима, соответствующего территории памятника, **разрешается:**

сохранение объекта культурного наследия посредством проведения направленных на обеспечение его физической сохранности ремонтно-реставрационных работ, в том числе работ по консервации, ремонту, реставрации памятника, приспособлению для современного использования, а также научно-исследовательских, изыскательских, проектных и производственных работ, научно-методического руководства, технического и авторского надзора на основании письменного разрешения и задания на проведение работ по сохранению объекта культурного наследия, и в соответствии с документацией, согласованной региональным органом охраны объектов культурного наследия;

ведение хозяйственной деятельности, не противоречащей требованиям обеспечения сохранности объекта культурного наследия и позволяющей обеспечить функционирование объекта культурного наследия в современных условиях;

работы по озеленению и благоустройству территории;

сохранение элементов планировочной структуры территории объекта культурного наследия;

работы по обеспечению мер пожарной безопасности объекта культурного наследия;

работы по защите объекта культурного наследия от динамических воздействий;

размещение малых архитектурных форм и информационных объектов, не противоречащих условиям зрительного восприятия объекта культурного наследия;

работы по прокладке (подземным способом) и реконструкции существующих инженерных коммуникаций (теплотрасс, газопровода, электрокабеля и т.д.), земляные, землеустроительные, мелиоративные и иные работы, не нарушающие целостности объекта культурного наследия и не создающие угрозы его повреждения, разрушения и уничтожения, угрозы пожара проводятся при наличии в проектной документации разделов по обеспечению сохранности объектов культурного наследия;

работы, направленные на сохранение, использование и популяризацию объекта культурного наследия: реорганизация территории в целях восстановления ее первоначального назначения;

воссоздание или компенсация утраченных элементов объекта культурного наследия;

установка информационных надписей и обозначений об объекте культурного наследия в соответствии с документацией, согласованной региональным органом охраны объектов культурного наследия;

экскурсионный показ.

В рамках данного режима запрещается:

снос памятника, строительство новых объектов капитального строительства и увеличение объемно-пространственных характеристик существующих объектов, проведение земляных, строительных, мелиоративных и иных работ, за исключением работ по сохранению объекта культурного наследия, его историко-градостроительной и природной среды;

градостроительная, хозяйственная и иная деятельность, создающая угрозу повреждения, разрушения, уничтожения и изменения пространственных характеристик объекта культурного наследия;

создание разрушающих вибрационных нагрузок динамическим воздействием на грунты в зоне их взаимодействия с объектом культурного наследия;


прокладка инженерных коммуникаций (теплотрасс, газопровода, электрокабеля и т.д.) наземным и надземным способом, кроме временных, необходимых для проведения работ по сохранению объекта культурного наследия;

установка на главных фасадах (ул. Советская) и крыше объекта культурного наследия телеантенн, тарелок спутниковой связи, наружных блоков систем кондиционирования;

установка любых ограждений;

размещение на территории объекта культурного наследия рекламы, транспарантов-перетяжек, стендов, навесов.

Начальник управления
государственной охраны
объектов культурного наследия
администрации Краснодарского края



Р.В. Семихатский