



АДМИНИСТРАЦИЯ КРАСНОДАРСКОГО КРАЯ
ПРИКАЗ

от 19.10.2018

г. Краснодар

№ 274-КН

Об утверждении границ территории объекта культурного наследия регионального значения «Библиотека-читальня Холмского крестьянского товарищества», 1912 г., Краснодарский край, Абинский район, ст-ца Холмская, ул. Мира, 2 (уточненный адрес: Краснодарский край, Абинский район, ст-ца Холмская, ул. Мира, 2, лит. А)

В соответствии со статьями 3.1, 5.1, 33 Федерального закона от 25 июня 2002 года № 73-ФЗ «Об объектах культурного наследия (памятниках истории и культуры) народов Российской Федерации», пунктом 29 части 2 статьи 5 Закона Краснодарского края от 23 июля 2015 года № 3223-КЗ «Об объектах культурного наследия (памятниках истории и культуры) народов Российской Федерации, расположенных на территории Краснодарского края», приказами Министерства культуры Российской Федерации от 4 июня 2015 года № 1745 «Об утверждении требований к составлению проектов границ территорий объектов культурного наследия», пунктом 3.9.8 Положения об управлении государственной охраны объектов культурного наследия администрации Краснодарского края, утвержденного постановлением главы администрации (губернатора) Краснодарского края от 8 декабря 2016 года № 1000 «Об управлении государственной охраны объектов культурного наследия администрации Краснодарского края», п р и к а з ы в а ю:

1. Утвердить:

1) схему границ территории объекта культурного наследия регионального значения «Библиотека-читальня Холмского крестьянского товарищества», 1912 г., Краснодарский край, Абинский район, ст-ца Холмская, ул. Мира, 2 (уточненный адрес: Краснодарский край, Абинский район, ст-ца Холмская, ул. Мира, 2, лит. А) (приложение № 1);

2) перечень координат характерных точек границ территории объекта культурного наследия регионального значения «Библиотека-читальня Холмского крестьянского товарищества», 1912 г., Краснодарский край, Абинский район, ст-ца Холмская, ул. Мира, 2 (уточненный адрес: Краснодарский край, Абинский район, ст-ца Холмская, ул. Мира, 2, лит. А) (приложение № 2);

3) режим использования территории объекта культурного наследия регионального значения «Библиотека-читальня Холмского крестьянского товарищества», 1912 г., Краснодарский край, Абинский район, ст-ца Холмская,

ул. Мира, 2 (уточненный адрес: Краснодарский край, Абинский район, ст-ца Холмская, ул. Мира, 2, лит. А) (приложение № 3).

2. Отделу правового сопровождения, государственного надзора и учета объектов культурного наследия управления государственной охраны объектов культурного наследия администрации Краснодарского края (Калинин) обеспечить:

1) опубликование настоящего приказа на официальном сайте администрации Краснодарского края в информационно-телекоммуникационной сети «Интернет» (<http://admkrain.krasnodar.ru>) и на «Официальном интернет-портале правовой информации» (www.pravo.gov.ru);

2) направление в семидневный срок со дня принятия настоящего приказа его копии в Управление Министерства юстиции Российской Федерации по Краснодарскому краю;


3) направление в срок, не более чем пять рабочих дней со дня принятия настоящего приказа его копии в Управление Федеральной службы государственной регистрации, кадастра и картографии по Краснодарскому краю;

4) направление в семидневный срок со дня принятия настоящего приказа его копии в администрацию муниципального образования Абинский район.

3. Контроль за выполнением настоящего приказа возложить на заместителя начальника управления государственной охраны объектов культурного наследия администрации Краснодарского края Н.Т. Бирюкову.

4. Приказ вступает в силу на следующий день после его официального опубликования.

Начальник управления
государственной охраны
объектов культурного наследия
администрации Краснодарского края

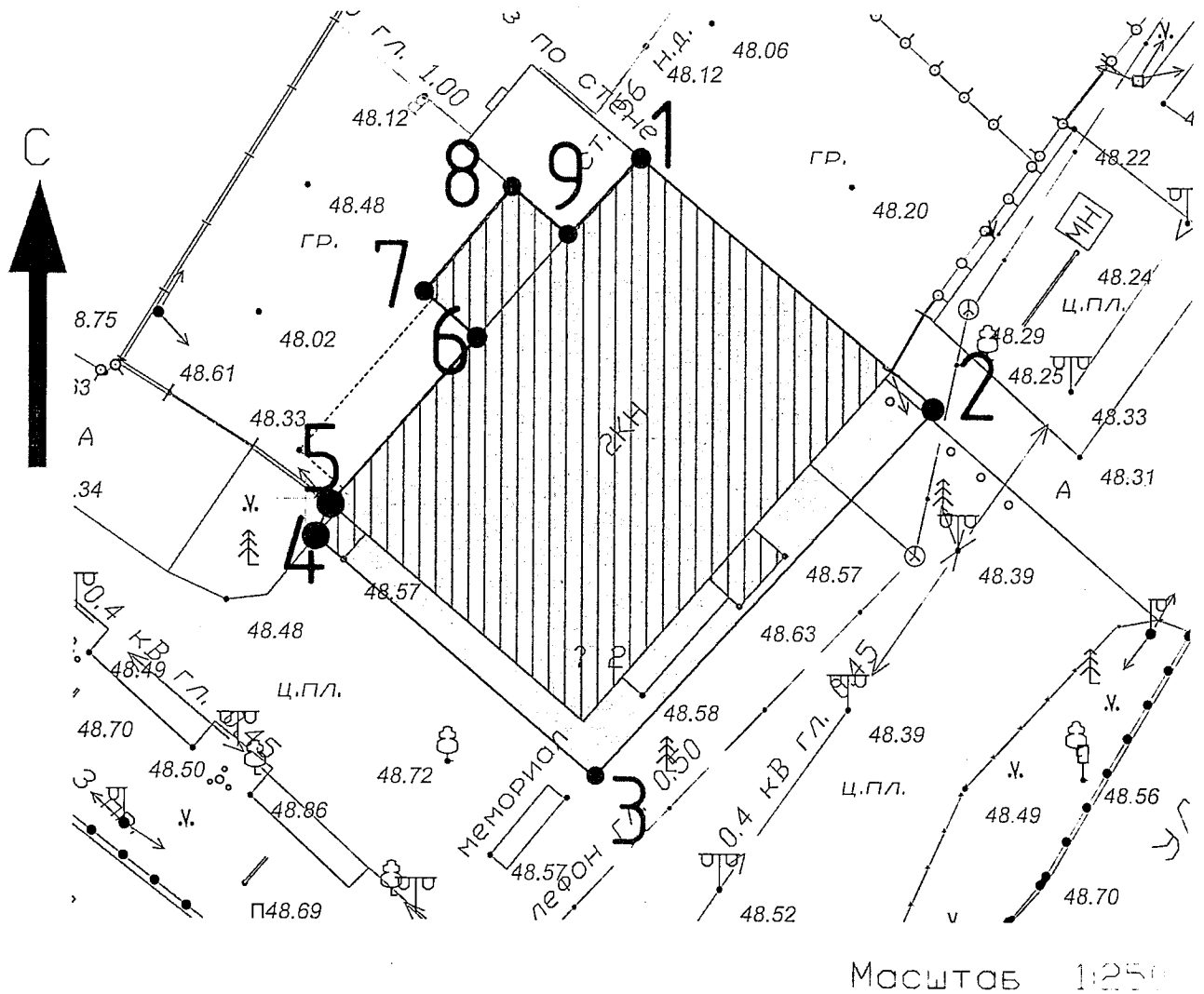


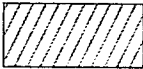



Р.В. Семихатский

УТВЕРЖДЕНА
приказом администрации
Краснодарского края
от 19.10.2018 № 274-КН

СХЕМА

границ территории объекта культурного наследия
регионального значения «Библиотека-читальня Холмского крестьянского
товарищества», 1912 г., Краснодарский край, Абинский район,
ст-ца Холмская, ул. Мира, 2 (уточненный адрес: Краснодарский край,
Абинский район, ст-ца Холмская, ул. Мира, 2, лит. А)



-  - объект культурного наследия
-  - граница территории объекта культурного наследия
-  1 - номер поворотной точки
-  - территория объекта культурного наследия

Начальник отдела памятников архитектуры,
истории и монументального искусства
управления государственной охраны объектов
культурного наследия администрации
Краснодарского края



С.В. Онищенко

ПРИЛОЖЕНИЕ № 2

УТВЕРЖДЕН
 приказом администрации
 Краснодарского края
 от 19.10.2018 № 274-КМ

Перечень координат характерных точек
 границ территории объекта культурного наследия регионального
 значения «Библиотека-читальня Холмского крестьянского
 товарищества», 1912 г., Краснодарский край, Абинский район,
 ст-ца Холмская, ул. Мира, 2 (уточненный адрес: Краснодарский край,
 Абинский район, ст-ца Холмская, ул. Мира, 2, лит. А)

Обозначение характерной точки	Координаты характерных точек в системе координат МСК-23		Расстояние, м
	X	Y	
1	456717.24	1332516.63	19.41
2	456704.69	1332531.45	25.14
3	456686.13	1332514.49	18.45
4	456698.14	1332500.48	1.74
5	456699.74	1332501.17	11.09
6	456708.12	1332508.45	3.49
7	456710.41	1332505.81	6.93
8	456715.76	1332510.22	3.74
9	456713.34	1332513.08	5.27
1	456717.24	1332516.63	19.41

Площадь территории объекта культурного наследия 507,51 м2.

Начальник отдела памятников архитектуры,
 истории и монументального искусства
 управления государственной охраны объектов
 культурного наследия администрации
 Краснодарского края



С.В. Онищенко

УТВЕРЖДЕН
приказом администрации
Краснодарского края
от 19.10.2018 № 274-КН

РЕЖИМ

использования территории объекта культурного наследия регионального значения «Библиотека-читальня Холмского крестьянского товарищества», 1912 г., Краснодарский край, Абинский район, ст-ца Холмская, ул. Мира, 2 (уточненный адрес: Краснодарский край, Абинский район, ст-ца Холмская, ул. Мира, 2, лит. А)

Для территории объекта культурного наследия установлен режим использования земель историко-культурного назначения – «Реставрация и приспособление объекта культурного наследия».

На территории объекта культурного наследия **разрешается:**

- реставрация, консервация, приспособление объекта культурного наследия для современного использования по документации, согласованной государственным органом, уполномоченным в области охраны культурного наследия;

- работы по ремонту и реконструкции инженерных сетей и коммуникаций, земляные, землеустроительные, мелиоративные и иные работы, не нарушающие целостности объекта культурного наследия и не создающие угрозы его повреждения и уничтожения, угрозы пожара;

- прокладка новых инженерных коммуникаций (электрокабеля и т.д.) подземным способом;

- размещение, не противоречащих условиям зрительного восприятия объекта культурного наследия, малых архитектурных форм (вазоны, садовые скамьи);

- работы, направленные на сохранение, использование и популяризацию объекта культурного наследия: реорганизация территории в целях восстановления ее первоначального назначения;

- работы по обеспечению мер пожарной безопасности объекта культурного наследия;

- работы по защите объекта культурного наследия от динамических воздействий;

- ремонт элементов благоустройства территории по согласованию с государственным органом, уполномоченным в области охраны объектов культурного наследия;

- воссоздание или компенсация утраченных элементов объекта культурного наследия;

- установка информационных надписей и обозначений об объекте культурного наследия в соответствии с документацией, согласованной государственным органом, уполномоченным в области охраны культурного наследия;

- экскурсионный показ.

В рамках данного режима **запрещается:**

- снос памятника, строительство, изменение объёмно-пространственных характеристик;

- строительство новых объектов капитального строительства;

- создание разрушающих вибрационных нагрузок динамическим воздействием на грунты в зоне их взаимодействия с объектами культурного наследия;

- установка на главных (юго-восточном и юго-западном) фасадах, крыше объекта культурного наследия телеантенн, тарелок спутниковой связи, кондиционеров, рекламных конструкций;

- размещение на территории объекта культурного наследия рекламы, транспарантов-перетяжек, временных построек, киосков, навесов;

- хозяйственная деятельность, ведущая к разрушению, искажению внешнего облика объекта культурного наследия, нарушающая целостность объекта культурного наследия и создающая угрозу его повреждения, разрушения или уничтожения;

- прокладка наземных и воздушных инженерных коммуникаций наземным и надземным способом, кроме временных, необходимых для проведения работ по сохранению объекта культурного наследия.

Начальник отдела памятников архитектуры,
истории и монументального искусства
управления государственной охраны объектов
культурного наследия администрации
Краснодарского края



С.В. Онищенко