



## АДМИНИСТРАЦИЯ КРАСНОДАРСКОГО КРАЯ

### ПРИКАЗ

от 25.07.2018

г. Краснодар

№ 221-КН

#### **Об утверждении границы территории объекта культурного наследия федерального значения «Курганная группа «Кавалерка 2» (2 насыпи)», Крыловский район, ст-ца Крыловская, 9 км к северу от станицы**

В соответствии с пунктами 3.1, 5.1, 9.1, 33 Федерального закона от 25 июня 2002 года № 73-ФЗ «Об объектах культурного наследия (памятниках истории и культуры) народов Российской Федерации», пунктом 6 части 2 статьи 5 Закона Краснодарского края от 23 июля 2015 года № 3223-КЗ «Об объектах культурного наследия (памятниках истории и культуры) народов Российской Федерации, расположенных на территории Краснодарского края», пунктами 2.3, 3.11 Положения об управлении государственной охраны объектов культурного наследия администрации Краснодарского края, утвержденного постановлением главы администрации (губернатора) Краснодарского края от 8 декабря 2016 года № 1000, п р и к а з ы в а ю :

1. Утвердить:

- 1) схему границы территории объекта культурного наследия федерального значения «Курганная группа «Кавалерка 2» (2 насыпи)», Крыловский район, ст-ца Крыловская, 9 км к северу от станицы (приложение № 1);
- 2) описание границы территории объекта культурного наследия федерального значения «Курганная группа «Кавалерка 2» (2 насыпи)», Крыловский район, ст-ца Крыловская, 9 км к северу от станицы (приложение № 2);
- 3) режим использования территории объекта культурного наследия федерального значения «Курганная группа «Кавалерка 2» (2 насыпи)», Крыловский район, ст-ца Крыловская, 9 км к северу от станицы (приложение № 3)

2. Отделу правового сопровождения, государственного надзора и учета объектов культурного наследия (Г.И. Калинин) в установленном порядке обеспечить:

- 1) опубликование настоящего приказа на официальном сайте администрации Краснодарского края в информационно-телекоммуникационной сети «Интернет» (<http://admkrain.krasnodar.ru>) и на «Официальном интернет-

портале правовой информации» ([www.pravo.gov](http://www.pravo.gov));

2) направление в семидневный срок со дня принятия настоящего приказа его копии в Управление Министерства юстиции Российской Федерации по Краснодарскому краю;

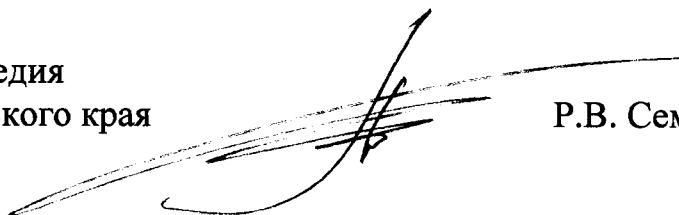
3) направление в срок не более чем пять рабочих дней со дня принятия настоящего приказа его копии в Управление Федеральной службы государственной регистрации, кадастра и картографии по Краснодарскому краю;

4) направление в семидневный срок со дня принятия настоящего приказа его копии в администрацию муниципального образования Крыловский район.

3. Контроль за исполнением настоящего приказа возложить на заместителя начальника управления государственной охраны объектов культурного наследия администрации Краснодарского края Н.Т. Бирюкову.

4. Настоящий приказ вступает в силу на следующий день после его официального опубликования.

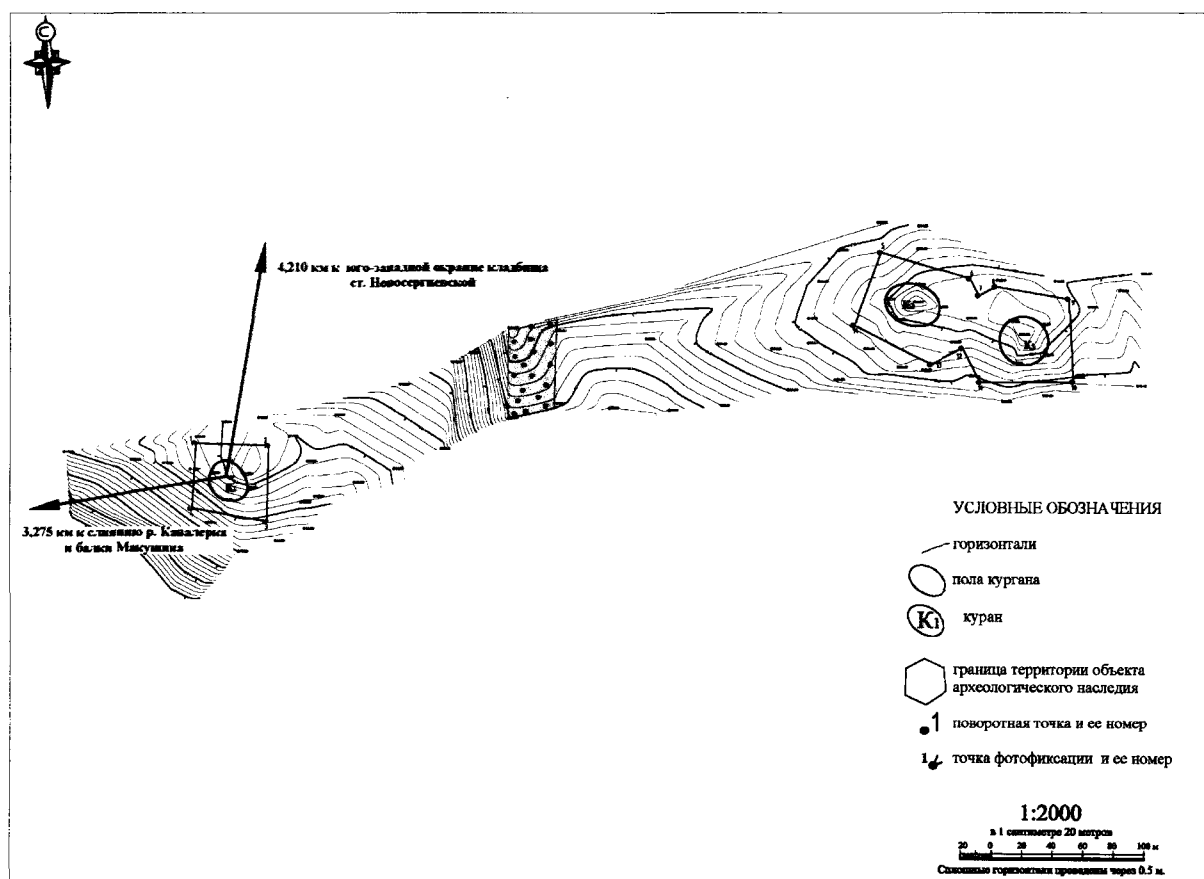
Начальник управления  
государственной охраны  
объектов культурного наследия  
администрации Краснодарского края



Р.В. Семихатский

ПРИЛОЖЕНИЕ № 1  
УТВЕРЖДЕНО  
Приказом администрации  
Краснодарского края  
от «25» июля 2018 г. № 221-КН

**СХЕМА**  
**границы территории объекта культурного наследия федерального значения «Курганная группа «Кавалерка 2» (2 насыпи)», Крыловский район, ст-ца Крыловская, 9 км к северу от станицы**



Ведущий специалист 2 разряда  
отдела памятников археологии  
управления государственной охраны объектов  
культурного наследия администрации  
Краснодарского края

  
А.А. Дьяченко

ПРИЛОЖЕНИЕ № 2  
УТВЕРЖДЕНО  
Приказом администрации  
Краснодарского края  
от «25» июля 2018 г. № 221-КН

### ОПИСАНИЕ

границы территории объекта культурного наследия федерального значения «Курганная группа «Кавалерка 2» (2 насыпи)», Крыловский район, ст-ца Крыловская, 9 км к северу от станицы

Сведения о частях границы		
Обозначение части границы		Описание прохождения части границы
от точки	до точки	
1	2	47 м на восток по полю.
2	3	50 м на юг по полю.
3	4	49 м на восток-северо-восток по полю.
4	1	43 м на север по полю.
5	6	60 м на юго-восток по полю.
6	7	12 м на юго-восток по полю.
7	8	12 м на северо-восток по полю.
8	9	48 м на юго-восток по полю.
9	10	54 м на юг по полю.
10	11	61 м на запад по полю.
11	12	25 м на северо-запад по полю.
12	13	23 м на юго-запад по полю.
13	14	55 м на северо-запад по полю.
14	5	51 м на северо-восток по полю.


Площадь территории объекта археологического наследия в пределах установленных границ объекта культурного наследия составляет 9935 м<sup>2</sup>.  
Периметр границ памятника составляет 590 м.

Таблица координат характерных (поворотных) точек границы территории объекта культурного наследия федерального значения «Курганная группа «Кавалерка 2» (2 насыпи)», Крыловский район, ст-ца Крыловская, 9 км к северу от станции

Номер поворотной точки границы территории ОКН	Координаты точек во Всемирной геодезической системе координат (WGS-84)		Координаты точек в местной системе координат (МСК 23)	
	Северной широты	Восточной долготы	X	Y
1.	46°25'24,88"	39°56'03,42"	2219469.72	632744.31
2.	46°25'24,85"	39°56'05,65"	2219517.17	632742.73
3.	46°25'23,24"	39°56'05,63"	2219516.09	632692.83
4.	46°25'23,50"	39°56'03,34"	2219467.42	632701.47
1.	46°25'24,88"	39°56'03,42"	2219469.72	632744.31
5.	46°25'29,14"	39°56'24,38"	2219918.82	632869.88
6.	46°25'28,60"	39°56'27,11"	2219977.04	632852.45
7.	46°25'28,24"	39°56'27,39"	2219982.87	632841.23
8.	46°25'28,44"	39°56'27,90"	2219993.89	632847.26
9.	46°25'28,20"	39°56'30,15"	2220041.69	632839.13
10.	46°25'26,45"	39°56'30,31"	2220044.40	632785.09
11.	46°25'26,41"	39°56'27,45"	2219983.27	632784.68
12.	46°25'27,13"	39°56'26,90"	2219971.84	632806.91
13.	46°25'26,78"	39°56'25,94"	2219951.25	632796.52
14.	46°25'27,58"	39°56'23,59"	2219901.36	632821.88
5.	46°25'29,14"	39°56'24,38"	2219918.82	632869.88

Поворотные точки фиксировались методом спутниковых геодезических измерений (определений) с помощью GNSS приемника SOKKIA GRX 1. Погрешность прибора составляет 0,5 м.

Ведущий специалист 2 разряда  
отдела памятников археологии  
управления государственной охраны  
объектов культурного наследия  
администрации  
Краснодарского края



А.А. Дьяченко