



АДМИНИСТРАЦИЯ КРАСНОДАРСКОГО КРАЯ

ПРИКАЗ

от 25.07.2018

г. Краснодар

№ 219-КН

Об утверждении границы территории объекта культурного наследия федерального значения «Курган «Бакунов 2», Крыловский район, ст-ца Новосергиевская, 4,4 км к юго-западу от станицы

В соответствии с пунктами 3.1, 5.1, 9.1, 33 Федерального закона от 25 июня 2002 года № 73-ФЗ «Об объектах культурного наследия (памятниках истории и культуры) народов Российской Федерации», пунктом 6 части 2 статьи 5 Закона Краснодарского края от 23 июля 2015 года № 3223-КЗ «Об объектах культурного наследия (памятниках истории и культуры) народов Российской Федерации, расположенных на территории Краснодарского края», пунктами 2.3, 3.11 Положения об управлении государственной охраны объектов культурного наследия администрации Краснодарского края, утвержденного постановлением главы администрации (губернатора) Краснодарского края от 8 декабря 2016 года № 1000, п р и к а з ы в а ю :

1. Утвердить:

- 1) схему границы территории объекта культурного наследия федерального значения «Курган «Бакунов 2», Крыловский район, ст-ца Новосергиевская, 4,4 км к юго-западу от станицы (приложение № 1);
- 2) описание границы территории объекта культурного наследия федерального значения «Курган «Бакунов 2», Крыловский район, ст-ца Новосергиевская, 4,4 км к юго-западу от станицы (приложение № 2);
- 3) режим использования территории объекта культурного наследия федерального значения «Курган «Бакунов 2», Крыловский район, ст-ца Новосергиевская, 4,4 км к юго-западу от станицы (приложение № 3)

2. Отделу правового сопровождения, государственного надзора и учета объектов культурного наследия (Г.И. Калинин) в установленном порядке обеспечить:

- 1) опубликование настоящего приказа на официальном сайте администрации Краснодарского края в информационно-телекоммуникационной сети «Интернет» (<http://admkrain.krasnodar.ru>) и на «Официальном интернет-портале правовой информации» (www.pravo.gov.ru);

2) направление в семидневный срок со дня принятия настоящего приказа его копии в Управление Министерства юстиции Российской Федерации по Краснодарскому краю;


3) направление в срок не более чем пять рабочих дней со дня принятия настоящего приказа его копии в Управление Федеральной службы государственной регистрации, кадастра и картографии по Краснодарскому краю;

4) направление в семидневный срок со дня принятия настоящего приказа его копии в администрацию муниципального образования Крыловский район.

3. Контроль за исполнением настоящего приказа возложить на заместителя начальника управления государственной охраны объектов культурного наследия администрации Краснодарского края Н.Т. Бирюкову.

4. Настоящий приказ вступает в силу на следующий день после его официального опубликования.

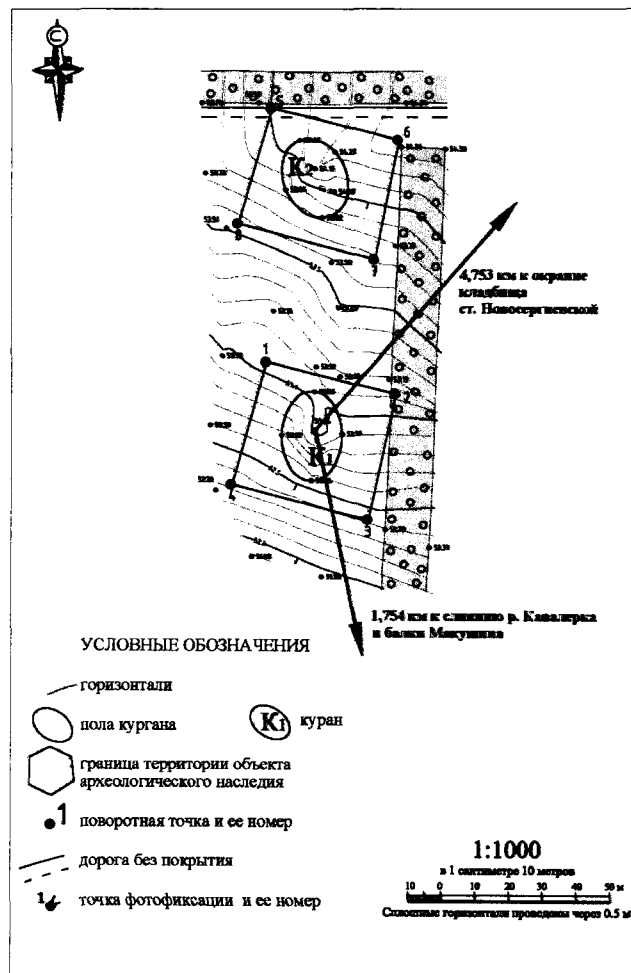
Начальник управления
государственной охраны
объектов культурного наследия
администрации Краснодарского края



Р.В. Семихатский

ПРИЛОЖЕНИЕ № 1
УТВЕРЖДЕНО
Приказом администрации
Краснодарского края
от «25» июля 2018 г. № 219-кН

СХЕМА
границы территории объекта культурного наследия федерального
значения «Курган «Бакунов 2», Крыловский район,
ст-ца Новосергиевская, 4,4 км к юго-западу от станицы



Ведущий специалист 2 разряда
отдела памятников археологии
управления государственной охраны объектов
культурного наследия администрации
Краснодарского края


А.А. Дьяченко

ПРИЛОЖЕНИЕ № 2
УТВЕРЖДЕНО Приказом
администрации Краснодарского края
от «25» июля 2018 г. № 219-КН

ОПИСАНИЕ

границы территории объекта культурного наследия федерального значения «Курган «Бакунов 2», Крыловский район, ст-ца Новосергиевская, 4,4 км к юго-западу от станицы

Сведения о частях границы		
Обозначение части границы		Описание прохождения части границы
от точки	до точки	
1	2	39 м на восток-юго-восток по полю.
2	3	38 м на юго-юго-запад по полю.
3	4	42 м на запад-северо-запад по полю.
4	1	38 м на северо-северо-восток по полю.
5	6	39 м на восток-юго-восток по полю.
6	7	36 м на юго-юго-запад по полю.
7	8	42 м на запад-северо-запад по полю.
8	5	36 м на северо-северо-восток по полю.

Площадь территории объекта археологического наследия в пределах установленных границ объекта культурного наследия составляет 3021 м².
Периметр границ памятника составляет 360 м.

Таблица координат характерных (поворотных) точек границы территории объекта культурного наследия федерального значения «Курган «Бакунов 2», Крыловский район, ст-ца Новосергиевская, 4,4 км к юго-западу от станицы

Номер поворотной точки границы территории окн	Координаты точек во Всемирной геодезической системе координат (WGS-84)		Координаты точек в местной системе координат (МСК 23)	
	Северной широты	Восточной долготы	X	Y
1.	46°26' 16,72"	39°53'18,19"	2215963.75	634392.64
2.	46°26' 16,43"	39°53'20,00"	2216002.23	634383.21
3.	46°26'15,20"	39°53'19,65"	2215994.17	634345.51
4.	46°26'15,53"	39°53'17,74"	2215953.57	634356.16
1.	46°26' 16,72"	39°53'18,19"	2215963.75	634392.64
5.	46°26'19,15"	39°53'18,21"	2215965.19	634467.90
6.	46°26'18,86"	39°53'19,99"	2216003.03	634458.39
7.	46°26'17,71"	39°53'19,68"	2215996.04	634422.94
8.	46°26'18,04"	39°53'17,77"	2215955.39	634433.59
5.	46°26' 19,15"	39°53'18,21"	2215965.19	634467.90

Поворотные точки фиксировались методом спутниковых геодезических измерений (определений) с помощью GNSS приемника SOKKIA GRX 1. Погрешность прибора составляет 0,5 м.

Ведущий специалист 2 разряда
отдела памятников археологии
управления государственной охраны
объектов культурного наследия
администрации
Краснодарского края



А.А. Дьяченко

ПРИЛОЖЕНИЕ № 3
УТВЕРЖДЕНО
Приказом
администрации Краснодарского края
от «25» июля 2018 г. № 219-КН

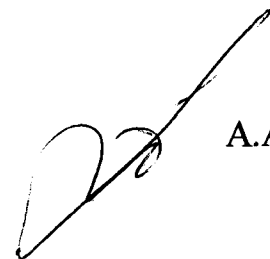
**Режим использования территории объекта культурного наследия
федерального значения «Курган «Бакунов 2», Крыловский район,
ст-ца Новосергиевская, 4,4 км к юго-западу от станицы**

На территории объекта археологического наследия запрещается строительство объектов капитального строительства и увеличение объемно-пространственных характеристик существующих на территории памятника объектов капитального строительства, проведение земляных, строительных, мелиоративных и иных работ, за исключением работ по сохранению объекта культурного наследия или его отдельных элементов, сохранению историко-градостроительной или природной среды объекта культурного наследия.

На территории объекта археологического наследия разрешается ведение хозяйственной деятельности, не противоречащей требованиям обеспечения сохранности объекта культурного наследия и позволяющей обеспечить функционирование объекта культурного наследия в современных условиях.

Особый режим использования земельного участка, в границах которого располагается объект археологического наследия, предусматривает возможность проведения археологических полевых работ в порядке, установленном Федеральным законом от 25 июня 2002 года № 73-ФЗ «Об объектах культурного наследия (памятниках истории и культуры) народов Российской Федерации», земляных, строительных, мелиоративных, хозяйственных работ, работ по использованию лесов и иных работ при условии обеспечения сохранности объекта археологического наследия, а также обеспечения доступа граждан к указанному объекту.

Ведущий специалист 2 разряда
отдела памятников археологии
управления государственной охраны
объектов культурного наследия
администрации Краснодарского края



А.А. Дьяченко