



## АДМИНИСТРАЦИЯ КРАСНОДАРСКОГО КРАЯ

### ПРИКАЗ

от 24.07.2018

г. Краснодар

№ 218-КН

#### **Об утверждении границы территории объекта культурного наследия федерального значения «Курганная группа «Воровская» (2 насыпи)», Крыловский район, ст-ца Новосергиевская, 4,7 км к юго-юго-западу от станицы**

В соответствии с пунктами 3.1, 5.1, 9.1, 33 Федерального закона от 25 июня 2002 года № 73-ФЗ «Об объектах культурного наследия (памятниках истории и культуры) народов Российской Федерации», пунктом 6 части 2 статьи 5 Закона Краснодарского края от 23 июля 2015 года № 3223-КЗ «Об объектах культурного наследия (памятниках истории и культуры) народов Российской Федерации, расположенных на территории Краснодарского края», пунктами 2.3, 3.11 Положения об управлении государственной охраны объектов культурного наследия администрации Краснодарского края, утвержденного постановлением главы администрации (губернатора) Краснодарского края от 8 декабря 2016 года № 1000, п р и к а з ы в а ю :

1. Утвердить:

1) схему границы территории объекта культурного федерального значения наследия «Курганная группа «Воровская» (2 насыпи)», Крыловский район, ст-ца Новосергиевская, 4,7 км к юго-юго-западу от станицы (приложение № 1);

2) описание границы территории объекта федерального значения культурного наследия «Курганная группа «Воровская» (2 насыпи)», Крыловский район, ст-ца Новосергиевская, 4,7 км к юго-юго-западу от станицы (приложение № 2);

3) режим использования территории объекта культурного федерального значения наследия федерального значения «Курганная группа «Воровская» (2 насыпи)», Крыловский район, ст-ца Новосергиевская, 4,7 км к юго-юго-западу от станицы (приложение № 3).

2. Отделу правового сопровождения, государственного надзора и учета объектов культурного наследия (Г.И. Калинин) в установленном порядке обеспечить:

1) опубликование настоящего приказа на официальном сайте администрации Краснодарского края в информационно-телекоммуникационной сети «Интернет» (<http://admkrain.krasnodar.ru>) и на «Официальном интернет-портале правовой информации» ([www.pravo.gov](http://www.pravo.gov.ru));

2) направление в семидневный срок со дня принятия настоящего приказа его копии в Управление Министерства юстиции Российской Федерации по Краснодарскому краю;


3) направление в срок не более чем пять рабочих дней со дня принятия настоящего приказа его копии в Управление Федеральной службы государственной регистрации, кадастра и картографии по Краснодарскому краю;

4) направление в семидневный срок со дня принятия настоящего приказа его копии в администрацию муниципального образования Крыловский район.

3. Контроль за исполнением настоящего приказа возложить на заместителя начальника управления государственной охраны объектов культурного наследия администрации Краснодарского края Н.Т. Бирюкову.

4. Настоящий приказ вступает в силу на следующий день после его официального опубликования.

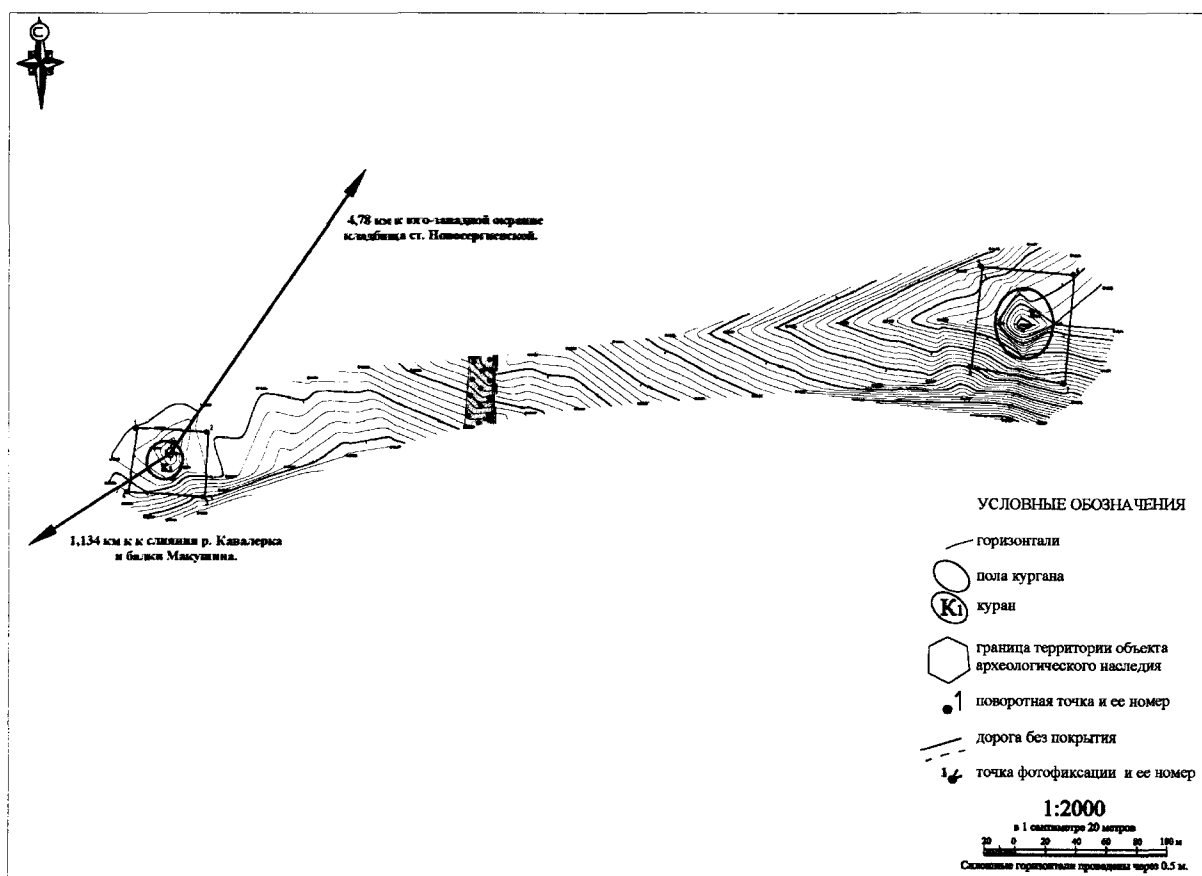
Начальник управления  
государственной охраны  
объектов культурного наследия  
администрации Краснодарского края



Р.В. Семихатский

ПРИЛОЖЕНИЕ № 1  
УТВЕРЖДЕНО  
Приказом администрации  
Краснодарского края  
от «24» июня 2018 г. № 218-КН

**СХЕМА**  
**границы территории объекта культурного наследия федерального значения**  
**«Курганная группа «Воровская» (2 насыпи)», Крыловский район,**  
**ст-ца Новосергиевская, 4,7 км к юго-юго-западу от станицы**



Ведущий специалист 2 разряда  
отдела памятников археологии  
управления государственной охраны объектов  
культурного наследия администрации  
Краснодарского края

А.А. Дьяченко

ПРИЛОЖЕНИЕ № 2  
УТВЕРЖДЕНО Приказом  
администрации Краснодарского края  
от «24» июля 2018 г. № 218-КН

**ОПИСАНИЕ**

**границы территории объекта культурного наследия федерального значения «Курганная группа «Воровская» (2 насыпи)», Крыловский район, ст-ца Новосергиевская, 4,7 км к юго-юго-западу от станицы**

**Курган № 1**

Сведения о частях границы		
Обозначение части границы		Описание прохождения части границы
от точки	до точки	
1	2	46 м на восток-северо-восток по полю.
2	3	43 м на юго-юго-запад по полю.
3	4	50 м на запад-северо-запад по полю.
4	1	43 м на северо-северо-восток по полю.

**Курган № 2**

Сведения о частях границы		
Обозначение части границы		Описание прохождения части границы
от точки	до точки	
5	6	60 м на восток-северо-восток по полю.
6	7	71 м юго-юго-запад по полю.
7	8	61 м на запад-северо-запад по полю.
8	5	66 м на северо-северо-восток по полю.

Площадь территории объекта археологического наследия в пределах установленных границ кургана №1 составляет 2065 м<sup>2</sup>. Периметр границ памятника составляет 182 м. Курган №2 - 4225 м<sup>2</sup>. Периметр границ памятник.<sup>0</sup> составляет 258 м.

Таблица координат характерных (поворотных) точек границы территории объекта культурного наследия федерального значения «Курганная группа «Воровская» (2 насыпи)», Крыловский район, ст-ца Новосергиевская, 4,7 км к юго-юго-западу от станицы

Номер поворотной точки границы территории ОКН	Координаты точек во Всемирной геодезической системе координат (WGS-84)		Координаты точек в местной системе координат (МСК 23;	
	Северной широты	Восточной долготы	X	Y
1.	46°25'31,31"	39°54'22,07"	2217308.31	632971.73
2.	46°25'31,24"	39°54'24,25"	2217354.70	632968.98
3.	46°25'29,84"	39°54'24,16"	2217352.23	632925.98
4.	46°25'29,94"	39°54'21,82"	2217302.38	632929.50
1.	46°25'31,31"	39°54'22,07"	2217308.31	632971.73
5.	46°25'34,98"	39°54'47,91"	2217861.58	633077.81
6.	46°25'34,85"	39°54'50,74"	2217921.86	633072.73
7.	46°25'32,53"	39°54'50,49"	2217915.65	633001.20
8.	46°25'32,85"	39°54'47,63"	2217854.62	633011.95
5.	46°25'34,98"	39°54'47,91"	2217861.58	633077.81

Поворотные точки фиксировались методом спутниковых геодезических измерений (определений) с помощью GNSS приемника SOKKIA GRX 1. Погрешность прибора составляет 0,5 м.

Ведущий специалист 2 разряда  
отдела памятников археологии  
управления государственной охраны  
объектов культурного наследия  
администрации  
Краснодарского края



А.А. Дьяченко

ПРИЛОЖЕНИЕ № 3  
УТВЕРЖДЕНО  
Приказом  
администрации Краснодарского края  
от «24» июня 20 18 г. № 218-кн


**Режим использования территории объекта культурного наследия  
федерального значения «Курганная группа «Воровская» (2 насыпи)»,  
Крыловский район, ст-ца Новосергиевская, 4,7 км к юго-юго-западу от  
станции**

На территории объекта археологического наследия запрещается строительство объектов капитального строительства и увеличение объемно-пространственных характеристик существующих на территории памятника объектов капитального строительства, проведение земляных, строительных, мелиоративных и иных работ, за исключением работ по сохранению объекта культурного наследия или его отдельных элементов, сохранению историко-градостроительной или природной среды объекта культурного наследия.

На территории объекта археологического наследия разрешается ведение хозяйственной деятельности, не противоречащей требованиям обеспечения сохранности объекта культурного наследия и позволяющей обеспечить функционирование объекта культурного наследия в современных условиях.

Особый режим использования земельного участка, в границах которого располагается объект археологического наследия, предусматривает возможность проведения археологических полевых работ в порядке, установленном Федеральным законом от 25 июня 2002 года № 73-ФЗ «Об объектах культурного наследия (памятниках истории и культуры) народов Российской Федерации», земляных, строительных, мелиоративных, хозяйственных работ, работ по использованию лесов и иных работ при условии обеспечения сохранности объекта археологического наследия, а также обеспечения доступа граждан к указанному объекту.

Ведущий специалист 2 разряда  
отдела памятников археологии  
управления государственной охраны  
объектов культурного наследия администрации  
Краснодарского края



А.А. Дьяченко