



АДМИНИСТРАЦИЯ КРАСНОДАРСКОГО КРАЯ

ПРИКАЗ

от 24.07.2018

г. Краснодар

№ 217-КН

Об утверждении границы территории объекта культурного наследия федерального значения «Курган «Плоский б», Крыловский район, с. Шевченковское, 8 км к востоко-юго-востоку от села

В соответствии с пунктами 3.1, 5.1, 9.1, 33 Федерального закона от 25 июня 2002 года № 73-ФЗ «Об объектах культурного наследия (памятниках истории и культуры) народов Российской Федерации», пунктом 6 части 2 статьи 5 Закона Краснодарского края от 23 июля 2015 года № 3223-КЗ «Об объектах культурного наследия (памятниках истории и культуры) народов Российской Федерации, расположенных на территории Краснодарского края», пунктами 2.3, 3.11 Положения об управлении государственной охраны объектов культурного наследия администрации Краснодарского края, утвержденного постановлением главы администрации (губернатора) Краснодарского края от 8 декабря 2016 года № 1000, п р и к а з ы в а ю :

1. Утвердить:

1) схему границы территории объекта культурного наследия федерального значения «Курган «Плоский б», Крыловский район, с. Шевченковское, 8 км к востоко-юго-востоку от села (приложение № 1);

2) описание границы территории объекта культурного наследия федерального значения «Курган «Плоский б», Крыловский район, с. Шевченковское, 8 км к востоко-юго-востоку от села (приложение № 2);

3) режим использования территории объекта культурного наследия федерального значения «Курган «Плоский б», Крыловский район, с. Шевченковское, 8 км к востоко-юго-востоку от села (приложение № 3)

2. Отделу правового сопровождения, государственного надзора и учета объектов культурного наследия (Г.И. Калинин) в установленном порядке обеспечить:

1) опубликование настоящего приказа на официальном сайте администрации Краснодарского края в информационно-телекоммуникационной сети «Интернет» (<http://admkrain.krasnodar.ru>) и на «Официальном интернет-портале правовой информации» (www.pravo.gov);

2) направление в семидневный срок со дня принятия настоящего приказа его копии в Управление Министерства юстиции Российской Федерации по Краснодарскому краю;

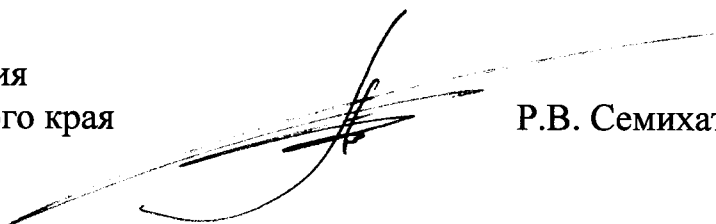
3) направление в срок не более чем пять рабочих дней со дня принятия настоящего приказа его копии в Управление Федеральной службы государственной регистрации, кадастра и картографии по Краснодарскому краю;

4) направление в семидневный срок со дня принятия настоящего приказа его копии в администрацию муниципального образования Крыловский район.

3. Контроль за исполнением настоящего приказа возложить на заместителя начальника управления государственной охраны объектов культурного наследия администрации Краснодарского края Н.Т. Бирюкову.

4. Настоящий приказ вступает в силу на следующий день после его официального опубликования.

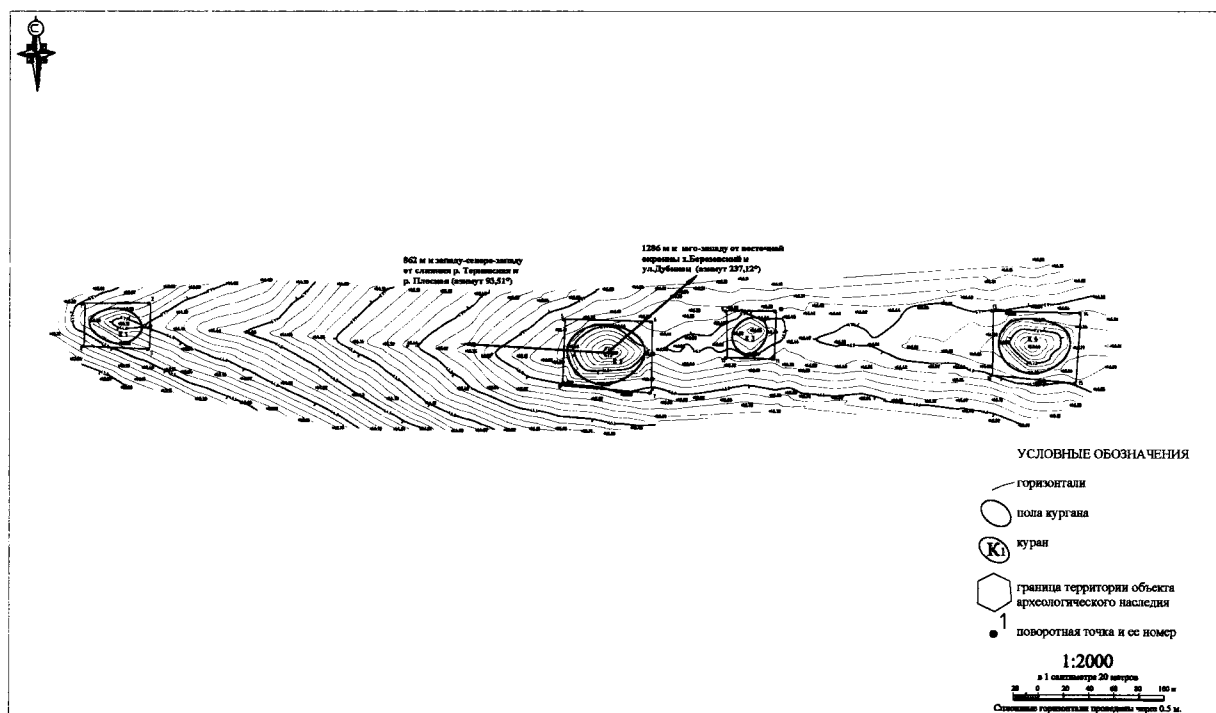
Начальник управления
государственной охраны
объектов культурного наследия
администрации Краснодарского края



Р.В. Семихатский

ПРИЛОЖЕНИЕ № 1
УТВЕРЖДЕНО
Приказом администрации
Краснодарского края
от «24» июня 2018 г. № 217-КН

СХЕМА
границы территории объекта культурного наследия федерального значения «Курган «Плоский б», Крыловский район, с. Шевченковское, 8 км к востоку-юго-востоку от села



Ведущий специалист 2 разряда
отдела памятников археологии
управления государственной охраны объектов
культурного наследия администрации
Краснодарского края

А.А. Дьяченко

ПРИЛОЖЕНИЕ № 2
УТВЕРЖДЕНО
Приказом администрации
Краснодарского края
от «24» июня 2018 г. № 217-кн

ОПИСАНИЕ

границы территории объекта культурного наследия федерального значения «Курган «Плоский б», Крыловский район, с. Шевченковское, 8 км к востоко-юго-востоку от села

Обозначение части границы		Описание прохождения части границы
от точки	до точки	
1	2	51,75 м на восток по полю.
2	3	36,57 м на юг по полю.
3	4	52,03 м на запад по полю.
4	1	37,04 м на север по полю.
5	6	69,65 м на восток-юго-восток по полю.
6	7	55,97 м на юг-юго-запад по полю.
7	8	71,02 м на запад-северо-запад по полю.
8	5	52,15 м на север-северо-восток по полю.
9	10	39,07 м на восток по полю.
10	11	37,65 м на юго-юго-запад по полю.
11	12	37,41 м на запад по полю.
12	9	37,10 м на север по полю.
13	14	69,65 м на восток-юго-восток по полю.
14	15	55,45 м на юг-юго-запад по полю.
15	16	66,67 м на запад-северо-запад по полю.
16	13	50,67 м на север по полю.

Площадь территории объекта археологического наследия в пределах установленных границ составляет 10673.9 м². Периметр границ памятника составляет 816.68 м

Таблица координат характерных (поворотных) точек границы территории объекта культурного наследия федерального значения «Курган «Плоский 6», Крыловский район, с. Шевченковское, 8 км к востоку-юго-востоку от села

Номер поворотной точки границы территории ОКН	Координаты точек во Всемирной геодезической системе координат (WGS-84)		Координаты точек в местной системе координат (МСК 23)	
	Северной широты	Восточной долготы	X	Y
1.	46°16'12.11"	40°24'42.18"	2256046.80	615299.31
2.	46°16'12.13"	40°24'44.60"	2256098.55	615299.73
3.	46°16'10.95"	40°24'44.58"	2256097.95	615263.16
4.	46° 16'11.00"	40°24'42.15"	2256045.96	615265.24
1.	46°16'12.11"	40°24'42.18"	2256046.80	615299.31
5.	46°16'11.81"	40°24'59.99"	2256428.03	615287.26
6.	46° 16'11.77"	40°25'3.24"	2256497.66	615285.60
7.	46°16'9.96"	40°25'3.22"	2256496.79	615229.64
8.	46°16'10.12"	40°24'59.91"	2256426.04	615235.21
5.	46°16'11.8Г	40°24'59.99"	2256428.03	615287.26
9.	46°16'12.07"	40°25'6.00"	2256556.80	615294.39
10.	46°16'12.07"	40°25'7.83"	2256595.88	615294.35
11.	46°16'10.86"	40°25'7.78"	2256594.54	615256.72
12.	46°16'10.87"	40°25'6.03"	2256557.14	615257.36
9.	46°16'12.07"	40°25'6.00"	2256556.80	615294.39
13.	46°16'12.13"	40°25'15.86"	2256767.86	615294.81
14.	46°16'12.09"	40°25'19.11"	2256837.49	615293.15
15.	46°16'10.30"	40°25'18.95"	2256833.61	615237.83
16.	46° 16'10.49"	40°25'15.85"	2256767.30	615244.14
13.	46°16'12.13"	40°25'15.86"	2256767.86	615294.81

Поворотные точки фиксировались методом спутниковых геодезических измерений (определений) с помощью GNSS приемника SOKKIA GRX 1. Погрешность прибора составляет 0,5 м.

Ведущий специалист 2 разряда
отдела памятников археологии
управления государственной охраны
объектов культурного наследия
администрации
Краснодарского края



А.А. Дьяченко

ПРИЛОЖЕНИЕ № 3
УТВЕРЖДЕНО
Приказом
администрации Краснодарского края
от «24» июле 2018 г. № 217-КН


**Режим использования территории объекта культурного наследия
федерального значения «Курган «Плоский б», Крыловский район, с.
Шевченковское, 8 км к востоко-юго-востоку от села**

На территории объекта археологического наследия запрещается строительство объектов капитального строительства и увеличение объемно-пространственных характеристик существующих на территории памятника объектов капитального строительства, проведение земляных, строительных, мелиоративных и иных работ, за исключением работ по сохранению объекта культурного наследия или его отдельных элементов, сохранению историко-градостроительной или природной среды объекта культурного наследия.

На территории объекта археологического наследия разрешается ведение хозяйственной деятельности, не противоречащей требованиям обеспечения сохранности объекта культурного наследия и позволяющей обеспечить функционирование объекта культурного наследия в современных условиях.

Особый режим использования земельного участка, в границах которого располагается объект археологического наследия, предусматривает возможность проведения археологических полевых работ в порядке, установленном Федеральным законом от 25 июня 2002 года № 73-ФЗ «Об объектах культурного наследия (памятниках истории и культуры) народов Российской Федерации», земляных, строительных, мелиоративных, хозяйственных работ, работ по использованию лесов и иных работ при условии обеспечения сохранности объекта археологического наследия, а также обеспечения доступа граждан к указанному объекту.

Ведущий специалист 2 разряда
отдела памятников археологии
управления государственной охраны
объектов культурного наследия администрации
Краснодарского края

 А.А. Дьяченко