



АДМИНИСТРАЦИЯ КРАСНОДАРСКОГО КРАЯ

ПРИКАЗ

от 23.07.2018

г. Краснодар

№ 209-КН

Об утверждении предмета охраны и границы территории объекта культурного наследия федерального значения «Русские ворота и остатки стен крепости», XVIII в., Краснодарский край, город-курорт Анапа, парк 30-летия Победы»

В соответствии со статьями 3.1, 33 Федерального закона от 25 июня 2002 года № 73-ФЗ «Об объектах культурного наследия (памятниках истории и культуры) народов Российской Федерации», Законом Краснодарского края от 23 июля 2015 года № 3223-КЗ «Об объектах культурного наследия (памятниках истории и культуры) народов Российской Федерации, расположенных на территории Краснодарского края», приказом Министерства культуры Российской Федерации от 4 июня 2015 года № 1745 «Об утверждении требований к составлению проектов границ территорий объектов культурного наследия», приказом Министерства культуры Российской Федерации от 13 января 2016 года № 28 «Об утверждении Порядка определения предмета охраны объекта культурного наследия, включенного в единый государственный реестр объектов культурного наследия (памятников истории и культуры) народов Российской Федерации в соответствии со статьей 64 Федерального закона от 25 июня 2002 г. № 73-ФЗ «Об объектах культурного наследия (памятниках истории и культуры) народов Российской Федерации», постановлением главы администрации (губернатора) Краснодарского края от 8 декабря 2016 года № 1000 «Об управлении государственной охраны объектов культурного наследия администрации Краснодарского края», п р и к а з ы в а ю:

1. Утвердить:

1) предмет охраны объекта культурного наследия федерального значения «Русские ворота и остатки стен крепости», XVIII в., Краснодарский край, город-курорт Анапа, парк 30-летия Победы (приложение № 1);

2) схему границы территории объекта культурного наследия федерального значения «Русские ворота и остатки стен крепости», XVIII в., Краснодарский край, город-курорт Анапа, парк 30-летия Победы (приложение № 2);

3) описание границы территории объекта культурного наследия федерального значения «Русские ворота и остатки стен крепости», XVIII в., Краснодарский край, город-курорт Анапа, парк 30-летия Победы (приложение № 3);

4) режим использования территории объекта культурного наследия федерального значения «Русские ворота и остатки стен крепости», XVIII в.,

Краснодарский край, город-курорт Анапа, парк 30-летия Победы (приложение № 4).

2. Отделу правового сопровождения, государственного надзора и учета объектов культурного наследия управления государственной охраны объектов культурного наследия администрации Краснодарского края (Калинин) обеспечить:

1) опубликование настоящего приказа на официальном сайте администрации Краснодарского края в информационно-телекоммуникационной сети «Интернет» (<http://admkrain.krasnodar.ru>) и на «Официальном интернет-портале правовой информации» (www.pravo.gov.ru);

2) направление в семидневный срок со дня принятия настоящего приказа его копии в Управление Министерства юстиции Российской Федерации по Краснодарскому краю;


3) направление в срок, не более чем пять рабочих дней со дня принятия настоящего приказа его копии в Управление Федеральной службы государственной регистрации, кадастра и картографии по Краснодарскому краю;

4) направление в семидневный срок со дня принятия настоящего приказа его копии в администрацию муниципального образования город-курорт Анапа.

3. Контроль за выполнением настоящего приказа возложить на заместителя начальника управления государственной охраны объектов культурного наследия администрации Краснодарского края Н.Т. Бирюкову.

4. Приказ вступает в силу на следующий день после его официального опубликования.

Начальник управления
государственной охраны
объектов культурного наследия
администрации Краснодарского края



Р.В. Семихатский

УТВЕРЖДЕН
приказом администрации
Краснодарского края
от 23.07.2018 № 209-КК

ПРЕДМЕТ ОХРАНЫ

**объекта культурного наследия федерального значения
«Русские ворота и остатки стен крепости», XVIII в.
Краснодарский край, город-курорт Анапа, парк 30-летия Победы**

а) градостроительные характеристики

- расположение по линии застройки ул. Крепостной;
- характерные точки визуального восприятия:
ближние точки: со стороны тротуара ул. Крепостной и территории парка;
- дальние точки со стороны ул. Пушкина и территории парка

б) ландшафтные характеристики

- остатки крепостного рва

в) архитектурные и конструктивные характеристики

- объемно-пространственная композиция ворот: габариты (7,5х10,15х10,5), планировка помещения;
 - подлинные турецкие пушки, расположенные со стороны восточного фасада;
 - каменная табличка над аркой восточного фасада с надписью: «Русские ворота 1854 г.»;
 - конструктивное решение каменных сводов;
 - материал стен – камень;
 - памятная стела с надписью «Здесь покоится прах русских воинов, павших у стен крепости в 1788—1828 годах»
- г) исторически ценные характеристики**
- подлинный объект материальной культуры, свидетельствующий об истории формирования города Анапа конца XVIII в.
 - захоронение

Предмет охраны может быть уточнен на основании комплексных научных исследований в процессе подготовки научно-проектной документации по сохранению объекта культурного наследия.

Начальник отдела памятников
архитектуры, истории и монументального
искусства управления государственной
охраны объектов культурного наследия
администрации Краснодарского края

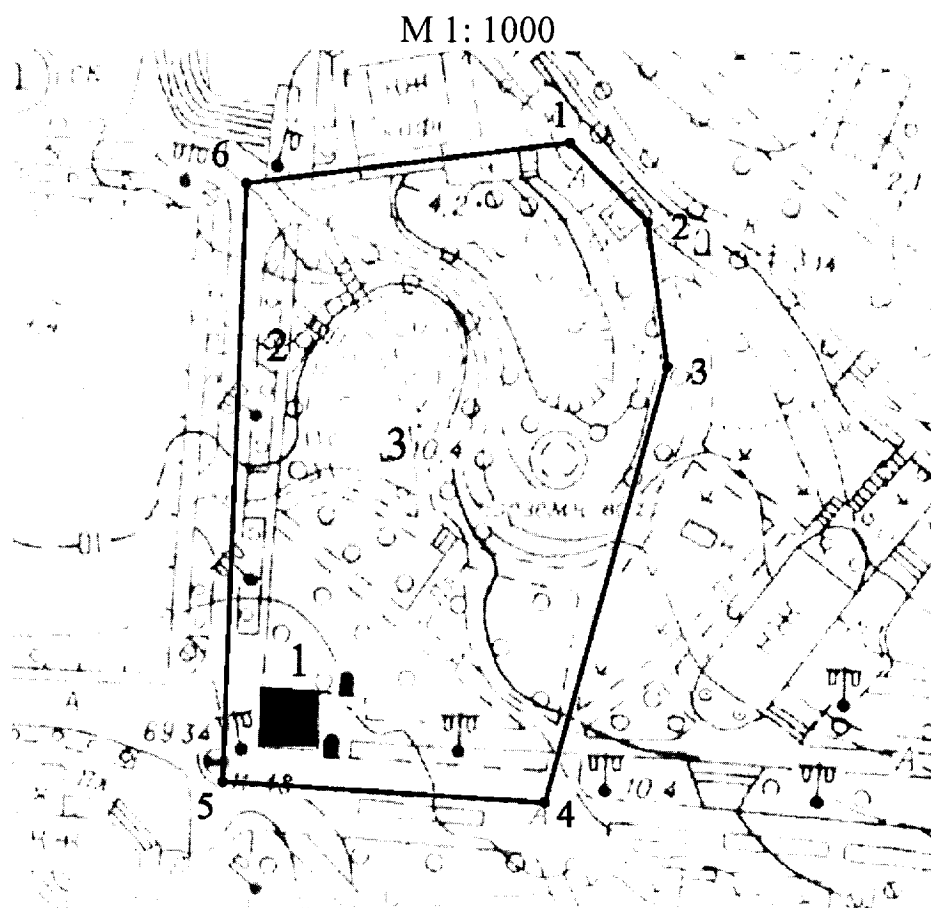


М.Х. Боровая

УТВЕРЖДЕНА
приказом администрации
Краснодарского края
от 23.07.2018 № 209-КК

СХЕМА

границы территории объекта культурного наследия федерального значения «Русские ворота и остатки стен крепости», XVIII в. Краснодарский край, город-курорт Анапа, парк 30-летия Победы




Экспликация:

- 1 – Русские ворота;
- 2 – остатки крепостного вала
- 3 – остатки крепостного рва

Условные обозначения

- - объект культурного наследия
- - граница территории ОКН
- 1 - точка координатной привязки

Ситуационная схема



Начальник отдела памятников
архитектуры, истории и монументального
искусства управления государственной
охраны объектов культурного наследия
администрации Краснодарского края

М.Х. Боровая

УТВЕРЖДЕНО
приказом администрации
Краснодарского края
от 23.07.2018 № 209-КЧ

ОПИСАНИЕ

границы территории объекта культурного наследия федерального значения «Русские ворота и остатки стен крепости», XVIII в. Краснодарский край, город-курорт Анапа, парк 30-летия Победы

Территория ОКН включает в себя часть прилегающего ландшафта с остатками крепостного рва, примыкающего к крепостным воротам с северо-востока.

Граница территории объекта культурного наследия закреплена 6-ю поворотными точками.

Площадь территории объекта культурного наследия – 1509 м².

Граница территории объекта культурного наследия проходит:

1-2 – в юго-восточном направлении по рельефу;

2-3 – в южном направлении по рельефу;

3-4 – в юго-западном направлении рельефу;

4-5 – в западном направлении по границе тротуара;

5-6 – в северном направлении по границе тротуара;

6-1 – в восточном направлении к исходной точке.

Координаты характерных (поворотных) точек границы территории объекта культурного наследия

Обозначение характерной точки	Координаты характерных точек в системе координат МСК-23	
	X	Y
1	462689,747	1247080,679
2	462677,348	1247092,679
3	462655,027	1247095,622
4	462587,810	1247076,538
5	462591,493	1247026,406
6	462683,903	1247030,349
1	462689,747	1247080,679

Начальник отдела памятников архитектуры, истории и монументального искусства управления государственной охраны объектов культурного наследия администрации Краснодарского края



М.Х. Боровая

УТВЕРЖДЕН

приказом администрации
Краснодарского края

от 23.07.2018 № 209-КК

РЕЖИМ

использования территории объекта культурного наследия федерального значения «Русские ворота и остатки стен крепости», XVIII в. Краснодарский край, город-курорт Анапа, парк 30-летия Победы

Для территории объекта культурного наследия установлен режим использования земель историко-культурного назначения «Реставрация и приспособление объекта культурного наследия».

На территории объекта культурного наследия **разрешается:**

- проведение работ, направленных на сохранение объекта культурного наследия (ремонт, реставрация, консервация, приспособление памятника для современного использования) без изменений его особенностей, составляющих предмет охраны, на основании проектов, выполненных, согласованных и утвержденных в установленном порядке;

- деятельность, способствующая сохранению объекта культурного наследия и использованию его в целях туризма, науки, культуры, просвещения;

- модернизация инженерных сетей, не создающая угрозу повреждения особенностей, составляющих предмет охраны объекта культурного наследия или повреждения, разрушения или уничтожения объекта культурного наследия;

- проведение мероприятий, направленных на обеспечение пожарной безопасности объекта культурного наследия;

- проведение мероприятий по обеспечению гидрогеологических и экологической мер безопасности объекта культурного наследия;

- благоустройство, в том числе устройство отмосток и иных сооружений инженерной защиты объекта культурного наследия, плиточного и иного покрытия, наружного освещения объекта культурного наследия, с учетом влияния светового потока на восприятие объекта культурного наследия;

- размещение малых архитектурных форм, скамеек, урн, иных элементов благоустройства;

- озеленение, санация существующих зеленых насаждений в целях обеспечения визуального восприятия объекта культурного наследия;

- проведение земляных работ (при прокладке и реконструкции инженерных сетей, обеспечивающих эксплуатацию объекта культурного наследия).

В рамках данного режима **запрещается:**

- снос объекта культурного наследия;
- строительство капитальных сооружений, в т.ч. пристроек к объекту культурного наследия, кроме воссоздания утраченных элементов памятника;
- градостроительная, хозяйственная и иная деятельность, создающая угрозу повреждения, разрушения, уничтожения и изменения пространственных характеристик объекта культурного наследия;
- создание разрушающих вибрационных нагрузок динамическим воздействием на грунты в зоне их взаимодействия с объектом культурного наследия;
- прокладка инженерных коммуникаций (теплотрасс, газопровода, электрокабеля и т.д.) наземным и надземным способом;
- размещение на фасадах и крыше объекта культурного наследия телеантенн, тарелок спутниковой связи, рекламных конструкций, элементов освещения территории;
- размещение на территории объекта культурного наследия рекламы, транспарантов-перетяжек, временных построек, киосков, навесов;
- устройство парковок, кроме временных парковок служебного автотранспорта и спецмашин;
- загрязнение территории мусором, бытовыми отходами и др.;
- иные изменения, не согласованные с государственным органом охраны объектов культурного наследия.

Примечание: Мероприятия по обеспечению сохранности памятников археологии предусмотрены проектом зон охраны объектов культурного (археологического) наследия федерального значения: «Городище Горгиппия» и «Некрополь древнего города Горгиппия» разработанного АНО «Современные технологии в археологии и истории», г. Москва, 2016 г. В проекте установлены границы территорий объектов археологии, их зон охраны и режимы использования земель в этих границах.

Начальник отдела памятников
архитектуры, истории и монументального
искусства управления государственной
охраны объектов культурного наследия
администрации Краснодарского края



М.Х. Боровая