



АДМИНИСТРАЦИЯ КРАСНОДАРСКОГО КРАЯ

ПРИКАЗ

от 29.06.2018

г. Краснодар

№ 192-КМ

Об утверждении предмета охраны и границы территории объекта культурного наследия регионального значения «Турецкая мечеть, Православная церковь Святого Онуфрия крепости Анапа», XVIII в., 1837 г., Краснодарский край, г. Анапа, ул. Соборная, 7»

В соответствии со статьями 3.1, 33 Федерального закона от 25 июня 2002 года № 73-ФЗ «Об объектах культурного наследия (памятниках истории и культуры) народов Российской Федерации», Законом Краснодарского края от 23 июля 2015 года № 3223-КЗ «Об объектах культурного наследия (памятниках истории и культуры) народов Российской Федерации, расположенных на территории Краснодарского края», приказом Министерства культуры Российской Федерации от 4 июня 2015 года № 1745 «Об утверждении требований к составлению проектов границ территорий объектов культурного наследия», приказом Министерства культуры Российской Федерации от 13 января 2016 года № 28 «Об утверждении Порядка определения предмета охраны объекта культурного наследия, включенного в единый государственный реестр объектов культурного наследия (памятников истории и культуры) народов Российской Федерации в соответствии со статьей 64 Федерального закона от 25 июня 2002 г. № 73-ФЗ «Об объектах культурного наследия (памятниках истории и культуры) народов Российской Федерации», постановлением главы администрации (губернатора) Краснодарского края от 8 декабря 2016 года № 1000 «Об управлении государственной охраны объектов культурного наследия администрации Краснодарского края», п р и к а з ы в а ю:

1. Утвердить:

1) предмет охраны объекта культурного наследия регионального значения «Турецкая мечеть, Православная церковь Святого Онуфрия крепости Анапа», XVIII в., 1837 г., Краснодарский край, г. Анапа, ул. Соборная, 7 (приложение № 1);

2) схему границы территории объекта культурного наследия регионального значения «Турецкая мечеть, Православная церковь Святого Онуфрия крепости Анапа», XVIII в., 1837 г., Краснодарский край, г. Анапа, ул. Соборная, 7 (приложение № 2);

3) описание границы территории объекта культурного наследия регионального значения «Турецкая мечеть, Православная церковь Святого Онуфрия крепости Анапа», XVIII в., 1837 г., Краснодарский край, г. Анапа, ул. Соборная, 7 (приложение № 3);

4) режим использования территории объекта культурного наследия регионального значения «Турецкая мечеть, Православная церковь Святого Онуфрия крепости Анапа», XVIII в., 1837 г., Краснодарский край, г. Анапа, ул. Соборная, 7 (приложение № 4).

2. Отделу правового сопровождения, государственного надзора и учета объектов культурного наследия управления государственной охраны объектов культурного наследия администрации Краснодарского края (Калинин) обеспечить:

1) опубликование настоящего приказа на официальном сайте администрации Краснодарского края в информационно-телекоммуникационной сети «Интернет» (<http://admkrai.krasnodar.ru>) и на «Официальном интернет-портале правовой информации» (www.pravo.gov.ru);

2) направление в семидневный срок со дня принятия настоящего приказа его копии в Управление Министерства юстиции Российской Федерации по Краснодарскому краю;


3) направление в срок, не более чем пять рабочих дней со дня принятия настоящего приказа его копии в Управление Федеральной службы государственной регистрации, кадастра и картографии по Краснодарскому краю;

4) направление в семидневный срок со дня принятия настоящего приказа его копии в администрацию муниципального образования город-курорт Анапа.

3. Контроль за выполнением настоящего приказа возложить на заместителя начальника управления государственной охраны объектов культурного наследия администрации Краснодарского края Н.Т. Бирюкову.

4. Приказ вступает в силу на следующий день после его официального опубликования.

Начальник управления
государственной охраны
объектов культурного наследия
администрации Краснодарского края



Р.В. Семихатский

УТВЕРЖДЕН
приказом администрации
Краснодарского края
от 29.06.2018 № 192-КМ

ПРЕДМЕТ ОХРАНЫ

**объекта культурного наследия регионального значения «Турецкая мечеть,
Православная церковь Святого Онуфрия крепости Анапа», XVIII в.,
1837 г., Краснодарский край, г. Анапа, ул. Соборная, 7**

а) градостроительные характеристики

- расположение по линии застройки ул. Соборной;
- характерные точки визуального восприятия:
ближние точки: со стороны тротуара ул. Соборной;
- дальние точки со стороны ул. Пушкина

б) архитектурные и конструктивные характеристики

- объемно-пространственная композиция конца XIX века (после реконструкции 1874 года:
 - конструктивное решение сводов;
 - материал стен – камень;
 - архитектурно-художественное оформление фасадов конца XIX века:
 - шатровое завершение колокольни, луковичное завершение основного объема;
 - элементы декоративного убранства фасадов: карнизы, пояски, венчающий карниз, лопатки, обрамление окон;
 - элементы декоративного убранства интерьеров: керамический пол из метлахской плитки и элементы убранства интерьера: архивольты сводов, штукатурные тяги, декоративные пилоны колонн и стен.

в) исторически ценные характеристики

- подлинный объект материальной культуры, свидетельствующий о развитии архитектуры города-курорта Анапа конца XIX в.

Предмет охраны может быть уточнен на основании комплексных научных исследований в процессе подготовки научно-проектной документации по сохранению объекта культурного наследия.

Начальник отдела памятников
архитектуры, истории и монументального
искусства управления государственной
охраны объектов культурного наследия
администрации Краснодарского края



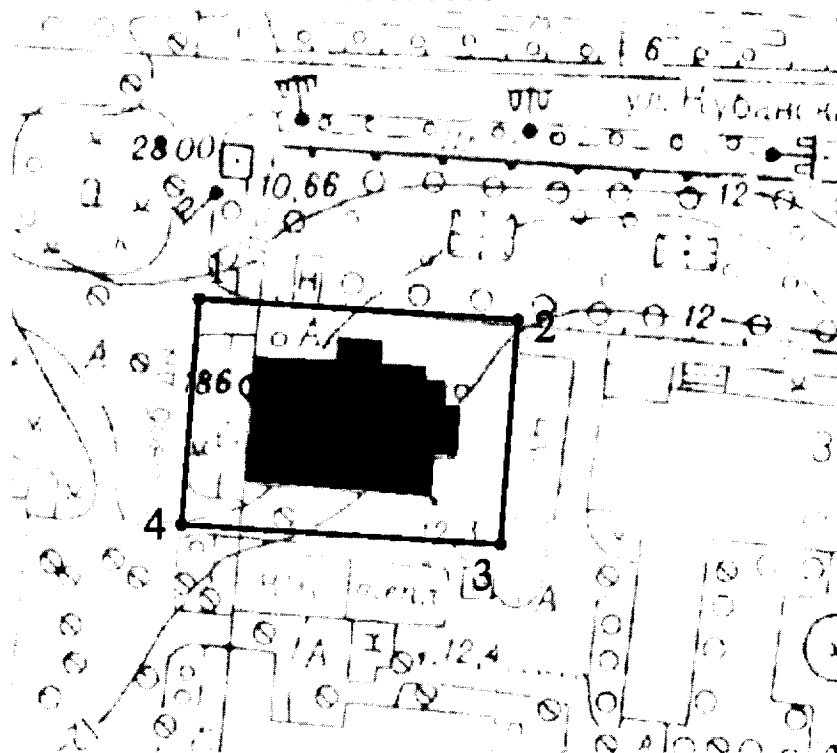
М.Х. Боровая

УТВЕРЖДЕНА
приказом администрации
Краснодарского края
от 29.06.2018 № 192-КК

СХЕМА

границы территории объекта культурного наследия регионального значения «Турецкая мечеть, Православная церковь Святого Онуфрия крепости Анапа», XVIII в., 1837 г., Краснодарский край, г. Анапа, ул. Соборная, 7


М 1: 1000



Условные обозначения

- - объект культурного наследия
- - граница территории ОКН
- 1 - точка координатной привязки

Ситуационная схема



Начальник отдела памятников
архитектуры, истории и монументального
искусства управления государственной
охраны объектов культурного наследия
администрации Краснодарского края

М.Х. Боровая

УТВЕРЖДЕНО
приказом администрации
Краснодарского края
от 29.06.2018 № 192-КН

ОПИСАНИЕ

границы территории объекта культурного наследия регионального значения «Турецкая мечеть, Православная церковь Святого Онуфрия крепости Анапа», XVIII в., 1837 г., Краснодарский край, г. Анапа, ул. Соборная, 7

Граница территории объекта культурного наследия закреплена 4-мя поворотными точками.

Площадь территории объекта культурного наследия – 316 м².

Граница территории объекта культурного наследия проходит:

- 1-2 – в восточном направлении параллельно северному фасаду ОКН;
- 2-3 – в южном направлении вдоль западного фасада ОКН;
- 3-4 – в западном направлении по ограждению земельного участка;
- 4-1 – в северо-западном направлении к исходной точке.

Координаты характерных (поворотных) точек границы территории объекта культурного наследия

Обозначение характерной точки	Координаты характерных точек в системе координат МСК-23	
	X	Y
1	462584,311	1246866,881
2	462581,228	1246908,784
3	462552,095	1246906,334
4	462555,077	1246864,385
1	462584,311	1246866,881

Начальник отдела памятников архитектуры,
истории и монументального искусства
управления государственной охраны
объектов культурного наследия
администрации Краснодарского края



М.Х. Боровая

УТВЕРЖДЕН
приказом администрации
Краснодарского края
от 29.06.2018 № 192-КН

РЕЖИМ
использования территории объекта культурного наследия регионального значения «Турецкая мечеть, Православная церковь Святого Онуфрия крепости Анапа», XVIII в., 1837 г., Краснодарский край, г. Анапа, ул. Соборная,7

Для территории объекта культурного наследия установлен режим использования земель историко-культурного назначения «Реставрация и приспособление объекта культурного наследия».

На территории объекта культурного наследия **разрешается:**

- проведение работ, направленных на сохранение объекта культурного наследия (ремонт, реставрация, консервация, приспособление памятника для современного использования) без изменений его особенностей, составляющих предмет охраны, на основании проектов, выполненных, согласованных и утвержденных в установленном порядке;

- деятельность, способствующая сохранению объекта культурного наследия и использованию его в целях туризма, науки, культуры, просвещения;

- модернизация инженерных сетей, не создающая угрозу повреждения особенностей, составляющих предмет охраны объекта культурного наследия или повреждения, разрушения или уничтожения объекта культурного наследия;

- проведение мероприятий, направленных на обеспечение пожарной безопасности объекта культурного наследия;

- проведение мероприятий по обеспечению гидрогеологических и экологической мер безопасности объекта культурного наследия;

- благоустройство, в том числе устройство отмосток и иных сооружений инженерной защиты объекта культурного наследия, плиточного и иного покрытия, наружного освещения объекта культурного наследия, с учетом влияния светового потока на восприятие объекта культурного наследия;

- размещение малых архитектурных форм, скамеек, урн, иных элементов благоустройства;

- озеленение, санация существующих зеленых насаждений в целях обеспечения визуального восприятия объекта культурного наследия;

- проведение земляных работ (при прокладке и реконструкции инженерных сетей, обеспечивающих эксплуатацию объекта культурного

наследия);

На территории объекта культурного наследия **запрещается:**

- снос объекта культурного наследия;
- строительство капитальных сооружений, в т.ч. пристроек к объекту культурного наследия, кроме воссоздания утраченных элементов памятника;
- градостроительная, хозяйственная и иная деятельность, создающая угрозу повреждения, разрушения, уничтожения и изменения пространственных характеристик объекта культурного наследия;
- создание разрушающих вибрационных нагрузок динамическим воздействием на грунты в зоне их взаимодействия с объектом культурного наследия;
- прокладка инженерных коммуникаций (теплотрасс, газопровода, электрокабеля и т.д.) наземным и надземным способом;
- размещение на фасадах и крышах объекта культурного наследия телеантенн, тарелок спутниковой связи, кондиционеров, рекламных конструкций, элементов освещения территории;
- размещение на территории объекта культурного наследия рекламы, транспарантов-перетяжек, временных построек, киосков, навесов;
- устройство парковок, кроме временных парковок служебного автотранспорта и спецмашин;
- загрязнение территории мусором, бытовыми отходами и др.;
- иные изменения, не согласованные с государственным органом охраны объектов культурного наследия.

Примечание: Мероприятия по обеспечению сохранности памятников археологии предусмотрены проектом зон охраны объектов культурного (археологического) наследия федерального значения: «Городище Горгиппия» и «Некрополь древнего города Горгиппия» разработанного АНО «Современные технологии в археологии и истории», г. Москва, 2016 г. В проекте установлены границы территорий объектов археологии, их зон охраны и режимы использования земель в этих границах.

Начальник отдела памятников
архитектуры, истории и монументального
искусства управления государственной
охраны объектов культурного наследия
администрации Краснодарского края



М.Х. Боровая