



АДМИНИСТРАЦИЯ КРАСНОДАРСКОГО КРАЯ

ПРИКАЗ

от 22.05.2018

г. Краснодар

№ 121-КН

Об утверждении границы территории объекта культурного наследия регионального значения «Памятное место, где в период гражданской войны размещалась первая советская типография и работал временный окружной комитет РКП(б)», 1920 г., Краснодарский край, г. Сочи, Центральный район, ул. Войкова, 16

В соответствии со статьями 3.1, 5.1, 33 Федерального закона от 25 июня 2002 года № 73-ФЗ «Об объектах культурного наследия (памятниках истории и культуры) народов Российской Федерации», пунктом 29 части 2 статьи 5 Закона Краснодарского края от 23 июля 2015 года № 3223-КЗ «Об объектах культурного наследия (памятниках истории и культуры) народов Российской Федерации, расположенных на территории Краснодарского края», приказом Министерства культуры Российской Федерации от 4 июня 2015 года № 1745 «Об утверждении требований к составлению проектов границ территорий объектов культурного наследия», пунктом 3.9.8 Положения об управлении государственной охраны объектов культурного наследия администрации Краснодарского края, утвержденного постановлением главы администрации (губернатора) Краснодарского края от 8 декабря 2016 года № 1000 «Об управлении государственной охраны объектов культурного наследия администрации Краснодарского края», п р и к а з ы в а ю:

1. Утвердить:

1) схему границы территории объекта культурного наследия регионального значения «Памятное место, где в период гражданской войны размещалась первая советская типография и работал временный окружной комитет РКП(б)», 1920 г., Краснодарский край, г. Сочи, Центральный район, ул. Войкова, 16 (приложение № 1);

2) описание границы территории объекта культурного наследия регионального значения «Памятное место, где в период гражданской войны размещалась первая советская типография и работал временный окружной комитет РКП(б)», 1920 г., Краснодарский край, г. Сочи, Центральный район, ул. Войкова, 16 (приложение № 2);

4) режим использования территории объекта культурного наследия регионального значения «Памятное место, где в период гражданской войны размещалась первая советская типография и работал временный окружной

комитет РКП(б)», 1920 г., Краснодарский край, г. Сочи, Центральный район, ул. Войкова, 16 (приложение № 3).

2. Отделу правового сопровождения, государственного надзора и учета объектов культурного наследия управления государственной охраны объектов культурного наследия администрации Краснодарского края (Калинин) обеспечить:

1) опубликование настоящего приказа на официальном сайте администрации Краснодарского края в информационно-телекоммуникационной сети «Интернет» (<http://admkrain.krasnodar.ru>) и на «Официальном интернет-портале правовой информации» (www.pravo.gov.ru);

2) направление в семидневный срок со дня принятия настоящего приказа его копии в Управление Министерства юстиции Российской Федерации по Краснодарскому краю;


3) направление в срок, не более чем пять рабочих дней со дня принятия настоящего приказа его копии в Управление Федеральной службы государственной регистрации, кадастра и картографии по Краснодарскому краю;

4) направление в семидневный срок со дня принятия настоящего приказа его копии в администрацию муниципального образования город Сочи.

3. Контроль за выполнением настоящего приказа возложить на заместителя начальника управления государственной охраны объектов культурного наследия администрации Краснодарского края Н.Т. Бирюкову.

4. Приказ вступает в силу на следующий день после его официального опубликования.

Начальник управления
государственной охраны
объектов культурного наследия
администрации Краснодарского края

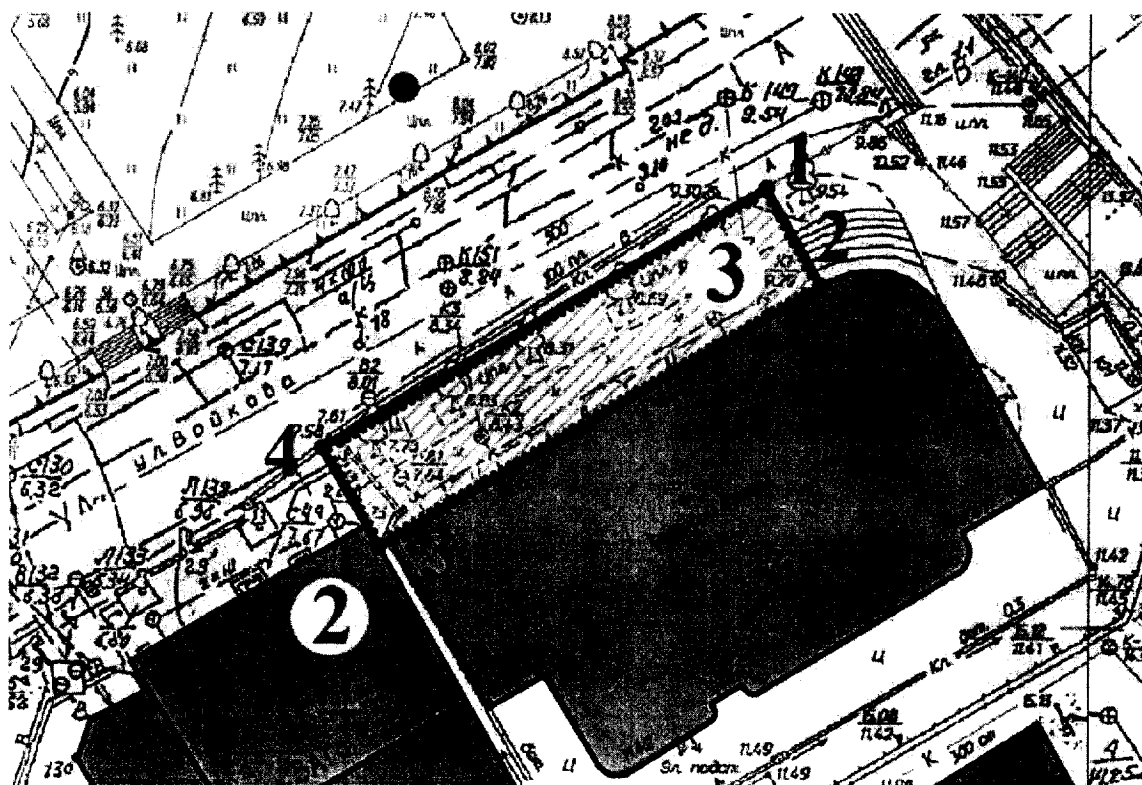


Р.В. Семихатский






УТВЕРЖДЕНА
приказом администрации
Краснодарского края
от 22.05.2018 № 121-КН

СХЕМА
границы территории объекта культурного наследия регионального значения «Памятное место, где в период гражданской войны размещалась первая советская типография и работал временный окружной комитет РКП(б)», 1920 г., Краснодарский край, г. Сочи, Центральный район, ул. Войкова, 16

М 1: 1000



Условные обозначения

- | | | |
|---|---|---|
|  |  | объект культурного наследия |
|  | | объект современной застройки, адаптированный к характеру исторической градостроительной среды |
|  | | объект современной застройки, диссонирующий с характером исторической градостроительной среды |
|  | | памятник природы "Тис ягодный" |



территория объекта культурного наследия



граница территории объекта культурного наследия

1

нумерация объектов культурного наследия

•1

нумерация точек координатной привязки

Экспликация объектов:

2. «Здание Сочинского телеграфа», 1910 г., Краснодарский край, г. Сочи, Центральный район, ул. Войкова, 14.
3. «Памятное место, где в период гражданской войны размещалась первая советская типография и работал временный окружной комитет РКП(б), 1920 г.», Краснодарский край, г. Сочи, Центральный район, ул. Войкова, 16.

Начальник отдела памятников
архитектуры, истории и монументального
искусства управления государственной
охраны объектов культурного наследия
администрации Краснодарского края

М.Х. Боровая

УТВЕРЖДЕНО

приказом администрации

Краснодарского края

от 22.05.2018 № 121-КН

ОПИСАНИЕ

границы территории объекта культурного наследия регионального значения «Памятное место, где в период гражданской войны размещалась первая советская типография и работал временный окружной комитет РКП(б)», 1920 г., Краснодарский край, г. Сочи, Центральный район, ул. Войкова, 16

Граница территории объекта культурного наследия закреплена 4-мя поворотными точками.

Площадь территории объекта культурного наследия – 273,47 м² (0,03 га).

Граница территории объекта культурного наследия проходит:

1-2 – в юго-восточном направлении на расстояние 7,7 м до северо-западного фасада здания торгового центра по ул. Войкова, 16;

2-3 – в юго-западном направлении вдоль северо-западного фасада торгового центра до северо-восточной стены двухэтажного здания по ул. Войкова, 14;

3-4 – в северо-западном направлении вдоль северо-восточной стене двухэтажного здания по ул. Войкова, 14 до границы проезжей части (до бордюрного камня) ул. Войкова;

4-1 – в северо-восточном направлении по границе проезжей части ул. Войкова.

Координаты характерных (поворотных) точек границы территории объекта культурного наследия

Обозначение характерной точки	Координаты характерных точек в системе координат МСК-23	
	X	Y
1	317111,08	2198274,81
2	317104,18	2198278,40
3	317087,21	2198247,86
4	317094,11	2198244,03
1	317111,08	2198274,81

Начальник отдела памятников архитектуры,
истории и монументального искусства
управления государственной охраны
объектов культурного наследия
администрации Краснодарского края



М.Х.Боровая

УТВЕРЖДЕН

приказом администрации

Краснодарского края

от 22.05.2018 № 124-КН

РЕЖИМ

использования территории объекта культурного наследия регионального значения «Памятное место, где в период гражданской войны размещалась первая советская типография и работал временный окружной комитет РКП(б)», 1920 г., Краснодарский край, г. Сочи, Центральный район, ул. Войкова, 16

Для территории объекта культурного наследия установлен режим использования земель историко-культурного назначения «Реставрация и приспособление объекта культурного наследия».

На территории объекта культурного наследия **разрешается:**

- создание и установка информационных надписей, связанных с историческим событием, при согласовании с государственным органом охраны объектов культурного наследия Краснодарского края;
- благоустройство и озеленение территории.

Начальник отдела памятников архитектуры, истории и монументального искусства управления государственной охраны объектов культурного наследия администрации Краснодарского края



М.Х. Боровая