ГУБЕРНАТОР КРАСНОДАРСКОГО КРАЯ

ПОСТАНОВЛЕНИЕ

от 16.11.2026 № 757

г. Краснодар

О внесении изменений в постановление главы администрации (губернатора) Краснодарского края от 31 октября 2018 г. № 698 «Об утверждении Лесного плана Краснодарского края на 2019 – 2028 годы»

В соответствии с частью 3 статьи 86 Лесного кодекса Российской Федерации, пунктами 22 – 24 приказа Министерства природных ресурсов и экологии Российской Федерации от 20 декабря 2017 г. № 692, а также на основании заключения Федерального агентства лесного хозяйства от 24 апреля 2026 г. № АП-08-27/11317 на проект Лесного плана Краснодарского края п о с т а н о в л я ю:

1. Утвердить изменения в постановление главы администрации (губернатора) Краснодарского края от 31 октября 2018 г. № 698 «Об утверждении Лесного плана Краснодарского края на 2019 – 2028 годы» согласно приложению к настоящему постановлению.

2. Департаменту информационной политики Краснодарского края (Навазова Г.А.) обеспечить размещение (опубликование) настоящего постановления на сайте в информационно-телекоммуникационной сети «Интернет» admkrai.krasnodar.ru и направление на «Официальный интернет-портал правовой информации» (www.pravo.gov.ru).

3. Постановление вступает в силу на следующий день после его официального опубликования.

АДМИНИСТРАЦИЯ КРАСНОДАРСКОГО КРАЯ * УПРАВЛЕНИЕ ДЕЛАМИ * ДЛЯ ДОКУМЕНТОВ * 3

Губернатор
Краснодарского края В.И. Кондратьев

Приложение

УТВЕРЖДЕНЫ
постановлением Губернатора
Краснодарского края
от 16.11.2026 № 757

ИЗМЕНЕНИЯ,
вносимые в постановление главы администрации
главы администрации (губернатора) Краснодарского края
от 31 октября 2018 г. № 698 «Об утверждении Лесного плана
Краснодарского края на 2019 – 2028 годы»

1. Пункт 4 изложить в следующей редакции:

«4. Контроль за выполнением настоящего постановления возложить на заместителя Губернатора Краснодарского края Лузинова Р.С.»;

2. Приложение изложить в следующей редакции:

«Приложение

УТВЕРЖДЕН
постановлением главы
администрации (губернатора)
Краснодарского края
от 31 октября 2018 г. № 698
(в редакции постановления
Губернатора Краснодарского края
от 16.11.2026 № 757)

ЛЕСНОЙ ПЛАН
Краснодарского края на 2019 – 2028 годы

Лесной план Краснодарского края на 2019 – 2028 годы (далее – Лесной план) подготовлен на основе материалов лесоустройства, материалов государственного лесного реестра по Краснодарскому краю, отчетных данных об использовании, охране, о защите и воспроизводстве лесов, Стратегии социально-экономического развития Краснодарского края до 2030 года, утвержденной Законом Краснодарского края от 21 декабря 2018 г. № 3930-КЗ, схемы территориального планирования Краснодарского края, утвержденной постановлением главы администрации (губернатора) Краснодарского края от 10 мая 2011 г. № 438. Лесной план действует с 01 января 2019 г. по 31 декабря 2028 г.

1. Сведения о Краснодарском крае, об информационной и методической основах разработки Лесного плана

1.1. Площадь, административно-территориальное деление Краснодарского края

Краснодарский край входит в состав Южного федерального округа, занимает площадь 75,5 тысячи квадратных километров и является южным регионом России.

Сведения об административном делении Краснодарского края приведены в таблице 1.

Таблица 1

Сведения об административном делении Краснодарского края

Административный район	Административный центр	Площадь, тыс. км ^{2}
1	2	3
Абинский муниципальный район	город Абинск	1624,10

1	2	3
Апшеронский муниципальный район	город Апшеронск	2443,24
Белоглинский муниципальный район	с. Белая Глина	1493,99
Белореченский муниципальный район	город Белореченск	1326,58
Брюховецкий муниципальный район	ст-ца Брюховецкая	1376,22
Выселковский муниципальный район	ст-ца Выселки	1730,88
Гулькевичский муниципальный район	город Гулькевичи	1394,47
Динской муниципальный район	ст-ца Динская	1351,96
Ейский муниципальный район	город Ейск	2120,29
Кавказский муниципальный район	город Кропоткин	1227,45
Калининский муниципальный район	ст-ца Калининская	1499,54
Каневской муниципальный район	ст-ца Каневская	2485,78
Кореновский муниципальный район	город Кореновск	1425,93
Красноармейский муниципальный район	ст-ца Полтавская	1897,73
Крыловский муниципальный район	ст-ца Крыловская	1363,05
Курганинский муниципальный район	город Курганинск	1538,85
Кущевский муниципальный район	ст-ца Кущевская	2372,16
Лабинский муниципальный район	город Лабинск	1870,66
Мостовский муниципальный район	пгт Мостовской	3699,01
Новокубанский муниципальный район	город Новокубанск	1822,37
Новопокровский муниципальный район	ст-ца Новопокровская	2155,63
Отрадненский муниципальный район	ст-ца Отрадная	2453,09
Павловский муниципальный район	ст-ца Павловская	1788,8
Северский муниципальный район	ст-ца Северская	2122,04
Славянский муниципальный район	город Славянск-на-Кубани	2198,58
Староминский муниципальный район	ст-ца Староминская	1060,33
Тбилисский муниципальный район	ст-ца Тбилисская	991,65
Темрюкский муниципальный район	город Темрюк	1956,46
Тимашёвский муниципальный район	город Тимашёвск	1506,43
Тихорецкий муниципальный район	город Тихорецкий	1825,46
Успенский муниципальный район	с. Успенское	1129,98
Усть-Лабинский муниципальный район	город Усть-Лабинск	1510,98
Щербиновский муниципальный район	ст-ца Старощербиновская	1377,07

1	2	3
Муниципальный округ город-курорт Анапа	город Анапа	981,86
Муниципальный округ город Горячий Ключ	город Горячий Ключ	1755,6
Ленинградский муниципальный округ	ст-ца Ленинградская	1416,16
Приморско-Ахтарский муниципальный округ	город Приморско-Ахтарск	2503,63
Туапсинский муниципальный округ	город Туапсе	2399,2
Городской округ город Армавир	город Армавир	280,0
Городской округ город-курорт Геленджик	город Геленджик	1227,54
Городской округ город Краснодар	город Краснодар	841,36
Городской округ город-герой Новороссийск	город Новороссийск	834,94
Городской округ город-курорт Сочи	город Сочи	3516,19

В Краснодарском крае 394 муниципальных образования, в том числе: 34 муниципальных района, 26 городских поселений, 324 сельских поселения, 5 городских округов и 5 муниципальных округов. Административный центр Краснодарского края – город Краснодар.

Наибольшая протяженность края с севера на юг – 327 км и с запада на восток – 360 км. Территория Краснодарского края занимает площадь 75,5 тысячи квадратных километров.

На северо-востоке Краснодарский край граничит с Ростовской областью, на востоке – со Ставропольским краем, на юго-востоке – с Карачаево-Черкесской Республикой, на западе – с Республикой Крым (через Керченский пролив, сухопутной границы нет), на юге – с Республикой Абхазия. Внутри региона находится Республика Адыгея. Территория края омывается водами Азовского на северо-западе и Чёрного на юго-западе морей. Общая протяженность границ края – 1 540 км, из них 800 км по суше и 740 км по морю.

1.2. Природно-климатические особенности, в том числе изменение основных климатических показателей

Территория края разделяется на две резко отличающиеся части: северная равнинная и южная горная. Равнинная зона – Прикубанская низменность – занимает две трети территории и является экономически наиболее развитой частью. Южная зона образована системами хребтов Западного Кавказа, примыкающей к ним полосой предгорий и узкой лентой Черноморского побережья.

Климат на большей части территории умеренно-континентальный, на Черноморском побережье от Анапы до Туапсе – полусухой средиземноморский, южнее Туапсе – влажный субтропический. В горах выражена высотная

климатическая зональность. В течение всего года типичны резкие изменения погоды – значительны месячные, сезонные и многолетние колебания температур. Для предгорий характерны фёны, способствующие быстрому сходу снега весной и усилению паводков на реках. В районе Анапа – Новороссийск – Геленджик скорость ветра (бора) более 15 м/с, иногда более 40 м/с. Среднее количество дней с ветром (бора) 21 (в Новороссийске – более 40), из них 18 в холодное полугодие.

Средняя температура января на равнине 3–5 °С, на Черноморском побережье 0–6 °С, в Сочи 5–9 °С. Средняя температура июля – 22–24 °С.

Годовое количество осадков – от 400 до 600 мм в равнинной части до 3242 мм и более в горной. Каждую весну в крае бывают паводки. В целом для края характерны жаркое лето и мягкие зимы.

Средняя продолжительность времени, когда в светлое время суток на территории края наблюдается солнечная погода, составляет 2300 часов в год.

В крае более 500 рек, его основная водная артерия – Кубань – одна из главных рек Северного Кавказа. Для регулирования стока и расширения рисовых систем были сооружены Крюковское, Варнавинское, Краснодарское водохранилища; последнее – самое крупное на юге России.

1.3. Социально-экономические особенности Краснодарского края

1.3.1. Общая численность населения

По данным статистической отчетности Управления Федеральной службы государственной статистики по Краснодарскому краю и Республике Адыгея, численность населения Краснодарского края составляет 5 842 238 человек. Средняя плотность населения – 77 человек на 1 кв. км.

1.3.2. Городское население

Городское население составляет 3 353,5 тысячи человек.

1.3.3. Сельское население

Сельское население в Краснодарском крае составляет 4 887,0 тысячи человек.

1.3.4. Населенные пункты, численность которых превышает 100 тыс. человек

В Краснодарском крае всего четыре города с численностью от 100 тысяч человек. Самый большой город в Краснодарском крае по населению – Краснодар (1 154 885 чел.), далее Сочи (445 149 чел.), Новороссийск (261 973 чел.) и Армавир (185 356 чел.).

1.3.5. Отрасли хозяйства, в которых занято население

Основные отрасли хозяйства, в которых занято население Краснодарского края:

сельское хозяйство, охота, лесное хозяйство;
рыболовство, рыбоводство;
производство пищевых продуктов;
промышленное производство;
строительство;
торговля и общественное питание;
транспорт;
туризм.

1.4. Сведения о распределении площади лесов Краснодарского края

Общая площадь лесов Краснодарского края, по данным государственного лесного реестра, составляет 1675,1 тыс. га, из них:

леса, расположенные на землях лесного фонда, – 1259,4 тыс. га;

леса, расположенные на землях обороны и безопасности, – 33,9 тыс. га;

земли населенных пунктов, на которых расположены леса, – 0,32 тыс. га;

земли особо охраняемых природных территорий (далее – земли ООПТ) – 394,71 тыс. га;

земли иных категорий – 13,5 тыс. га.

Леса, расположенные на землях лесного фонда, составляют 75,2 % от площади лесов края.

Покрытые лесной растительностью земли – 1189,1 тыс. га, или 94,4 % от площади земель лесного фонда Краснодарского края.

Лесные культуры составляют 108,1 тыс. га, или 8,6 % от площади земель лесного фонда. Общий запас древесины – 222,2 млн $м^3$.

Таксационные показатели земель лесного фонда:

средний запас на 1 га покрытых лесной растительностью земель – 187,0 $м^3$;

спелых насаждений – 108,7 $м^3$;

средний ежегодный прирост на 1 га – 2,7 $м^3$.

Породный состав:

хвойные насаждения – 4,4 %;

твердолиственные насаждения – 85,5 %;

мягколиственные насаждения – 6,0 %,

прочие древесные породы – 4,1 %.

1.4.1. Сведения о распределении площади лесов, расположенных на землях лесного фонда Краснодарского края по отношению к показателям предыдущего Лесного плана

В соответствии с Лесным кодексом Российской Федерации и приказом Федерального агентства лесного хозяйства (далее – Рослесхоз) от 17 октября 2008 г. № 316 «Об определении количества лесничеств на территории Краснодарского края и установлении их границ» на территории Краснодарского края созданы 15 лесничеств с включением в их состав лесов, ранее находившихся во владении сельскохозяйственных организаций (таблица 2).

При организации лесничеств в состав участковых лесничеств вошли бывшие лесничества лесхозов с сохранением номеров квартальной сети. Приказом министерства природных ресурсов Краснодарского края от 04 марта 2015 г. № 301 «О присвоении номеров лесничествам, буквенных индексов участковым лесничествам на землях лесного фонда» бывшим лесничествам присвоены буквенные индексы.

Таблица 2

Сведения о созданных лесничествах, расположенных на территории Краснодарского края

№ п/п	Наименование лесничеств	Наименование участковых лесничеств	Местоположение участков земель лесного фонда, включаемых в границы лесничеств, по материалам лесоустройства	
			наименование лесхоза	наименование лесничества
1	2	3	4	5
1	Абинское	Шапсугское	Абинский	Абинское
				Шапсугское
			Абинский сельский	Абинское
		Холмское	Абинский	Ахтырское
				Бугундырское
				Холмское
			Абинский сельский	Ахтырское
		Эриванское	Абинский	Эриванское
2	Апшеронское	Черниговское	Апшеронский	Черниговское
				Ширванское
			Апшеронский сельский	Самурское
		Гуамское	Апшеронский	Гуамское
				Мезмайское
		Тубинское		Тубинское
				Пшехское

1	2	3	4	5
		Маратукское		Маратукское
			Хадыженский	Нефтегорское
			Апшеронский сельский	Красногорское
		Хадыженское	Хадыженский	Хадыженское
				Комсомольское
		Ширванское	Апшеронский лесхоз-техникум	Апшеронское
				Бжедуховское
		Тверское		Тверское
				Кубанское
				Лесогорское
			Апшеронский сельский	Кимовское
3	Афипское	Убинское	Афипский	Убинское
				Ильское
			Абинский сельский	Азовское
				Дербенское
		Крепостное	Афипский	Крепостное
			Абинский сельский	Смоленское
		Мирное	Афипский	Мирное
				Шабановское
		Калужское	Краснодарский опытный	Калужское
			Абинский сельский	Калужское
		Смоленское	Афипский	Смоленское
				Ставропольское
			Абинский сельский	Ставропольское
4	Белореченское	Бжедуховское	Белореченский	Бжедуховское
				Рязанское
		Комсомольское		Комсомольское
		Пшехское		Белореченское
				Кубанское
				Фадеевское
			Апшеронский сельский	Белореченское
		Родниковское	Родниковский	Ивановское
				Москальское

1	2	3	4	5
5	Геленджикское	Кабардинское	Геленджикский опытный	Геленджикское
				Кабардинское
		Новосадовское		Новосадовское
		Пшадское		Пшадское
				Михайловское
		Архипо-Осиповское		Архипо-Осиповское
			Горячеключевский сельский	Геленджикское
6	Горячеключевское	Саратовское	Горячеключевский сельский	Первомайское
			Горячеключевский	Саратовское
				Имеретинское
				Суздальское
		Псекупское		Псекупское
				Фанагорийское
		Ключевское		Ключевское
			Горячеключевской сельский	Горячеключевское
				Дивногорское
		Кутаисское	Горячеключевский	Кутаисское
				Безымянское
7	Джубгское	Дефановское	Джубгский опытный	Дефановское
		Лермонтовское		Джубгское
			Горячеключевский сельский	Приморское
		Новомихайловс-кое	Джубгский опытный	Новомихайловское
		Ольгинское		Ольгинское
8	Кавказское	Новопокровское	Кропоткинский	Новопокровское
			Кореновский опытный	Тихорецкое
				Выселковское
				Белоглинское
		Первомайское	Кропоткинский	Первомайское
				Кавказское
				Тбилисское
				Казанское
				Кропоткинское
9	Краснодарское	Елизаветинское	Краснодарский опытный	Краснодарское
				Марьянское
				Динское
				Калининское
		Каневское	Каневской опытный	Ейское
				Щербиновское
				Староминское
				Приморско-Ахтарское

1	2	3	4	5
				Каневское
				Ленинградское
				Челбасское
				Ясенское
		Усть-Лабинское	Кореновский опытный	Усть-Лабинское
				Кореновское
				Тимашевское
				Павловское
				Крыловское
				Кущевское
10	Крымское	Варениковское	Крымский	Варениковское
			Крымский сельский	Аккерменовское
			Краснодарский опытный	Темрюкское
				Славянское
		Варнавинское	Крымский	Крымское
				Варнавинское
		Нижнебаканское		Нижнебаканское
			Крымский сельский	Нижнебаканское
				Молдаванское
11	Лабинское	Отрадненское	Отрадненский	Попутненское
				Подгорненское
				Надежненское
				Удобненское
				Передовское
			Отрадненский сельский	Передовское
				Подгорненское
				Попутненское
		Ахметовское	Лабинский	Лабинское
				Курганинское
				Каладжинское
				Ахметовское
		Армавирское	Армавирский	Армавирское
				Успенское
				Советское
				Новокубанское
12	Мостовское	Баракаевское	Мостовской	Баракаевское
			Мостовской сельский	Губское
		Беноковское	Мостовской	Беноковское

1	2	3	4	5
				Фарсское
			Мостовской сельский	Ярославское
		Баговское	Мостовской	Баговское
				Гурмайское
		Бугунджанское		Бугунджанское
			Мостовской сельский	Баговское
		Соленовское	Мостовской	Соленовское
				Кировское
		Псебайское		Псебайское
				Малолабинское
			Мостовской сельский	Псебайское
13	Новороссийское	Абраусское	Новороссийский	Абраусское
			Крымский сельский	Новороссийское
		Шесхарисское	Новороссийский	Новороссийское
				Неберджаевское
				Шесхарисское
		Анапское	Анапский	Анапское
		Гостагаевское		Гостагаевское
				Натухаевское
		Верхнебаканс-кое		Верхнебаканское
14	Пшишское	Шаумянское	Пшишский	Шаумянское
				Афанасьевское
		Навагинское		Навагинское
		Гойтхское		Пшишское
		Гунайское		Гунайское
15	Туапсинское	Небугское	Туапсинский	Небугское
				Туапсинское
		Георгиевское		Георгиевское
				Чилипинское
			Горячеключевской сельский	Гойтское
		Солох-Аульское	Лооский опытный	Солох-Аульское
				Мало-Кичмайское
				Черноморское

1.4.2. Сведения о распределении площади лесов, расположенных на землях населенных пунктов в Краснодарском крае

Сведения о распределении площади лесов, расположенных на землях населенных пунктов в Краснодарском крае, приведены в таблице 3.

Таблица 3

Распределение площади лесов, расположенных на землях населенных пунктов в Краснодарском крае

№ п/п	Муниципальное образование Краснодарского края	Земли населенных пунктов		
		на 01.01.2019, (тыс. га)	на 01.01.2026, (тыс. га)	изменения (%)
1	Туапсинский муниципальный округ	0	0,18	100
2	Городской округ город-герой Новороссийск	0	0,11	100
3	Городской округ город-курорт Геленджик	0	0,03	100
	Итого	0	0,32	100

1.4.3. Сведения о распределении площади лесов, расположенных на землях обороны и безопасности в Краснодарском крае

В границах Краснодарского края на землях обороны и безопасности расположены леса на площади 33,9 тыс. га.

Сведения о распределении площади лесов, расположенных на землях обороны и безопасности Краснодарского края, приведены в таблице 4.

Таблица 4

Распределение площади лесов, расположенных на землях обороны и безопасности в Краснодарском крае

№ п/п	Муниципальное образование Краснодарского края	Земли обороны и безопасности		
		на 01.01.2019, (тыс. га)	на 01.01.2026, (тыс. га)	изменения (%)
1	Муниципальный округ город Горячий Ключ	26,6	26,61	
2	Городской округ город-герой Новороссийск	4,09	4,09	0
3	Мостовский муниципальный район	3,2	3,2	
	Итого	33,89	33,9	

1.4.4. Сведения о распределении площади лесов, расположенных на землях особо охраняемых природных территорий в Краснодарском крае

В лесах, расположенных на землях особо охраняемых природных территорий в Краснодарском крае, созданы следующие особо охраняемые природные территории федерального значения:

Сочинский национальный парк;

Кавказский государственный природный биосферный заповедник Х.Г. Шапошникова (далее также – Кавказский биосферный заповедник);

государственный природный заповедник «Утриш» (далее также – заповедник «Утриш»).

Распределение площади лесов, расположенных на землях особо охраняемых природных территорий в Краснодарском крае

Таблица 5

№ п/п	Наименование учреждения	Земли особо охраняемых природных территорий		
		на 01.01.2019, (тыс. га)	на 01.01.2026, (тыс. га)	изменения (%)
1	ФГБУ «Сочинский национальный парк»	208,60	208,60	0
2	ФГБУ«Кавказский государственный природный биосферный заповедник им. Х.Г. Шапошникова»	176,20	176,20	0
3	ФГБУ «Государственный природный заповедник «Утриш»	9,06	9,91	9
	Итого	393,86	394,71	0,2

1.4.5. Сведения о распределении площади лесов, расположенных на землях иных категорий в Краснодарском крае

Площадь лесов, расположенных на землях иных категорий по отношению к показателям предыдущего Лесного плана по данным государственного лесного реестра (далее – ГЛР) составляет 13,5 тыс. га.

Сведения о распределении площади лесов расположенных на землях иных категорий в Краснодарском крае приведены в таблице 6.

Таблица 6

Распределение площади лесов, расположенных на землях иных категорий в Краснодарском крае

№ п/п	Наименование	Земли иных категорий		
		на 01.01.2019, (тыс. га)	на 01.01.2026, (тыс. га)	изменения (%)
1	Краснодарский край	13,5	13,5	0
	Итого	13,5	13,5	0

1.5. Сведения об источниках исходных данных, используемых при разработке Лесного плана

Сведения об источниках исходных данных, используемых при разработке Лесного плана, приведены в приложении 2 к Лесному плану.

1.5. Лесорастительное районирование

В соответствии с приказом Министерства природных ресурсов и экологии Российской Федерации от 18 августа 2014 г. № 367 «Об утверждении Перечня лесорастительных зон Российской Федерации и Перечня лесных районов Российской Федерации» леса на территории Краснодарского края расположены в границах двух лесорастительных зон:

степная зона, район степей европейской части Российской Федерации;

зона горного Северного Кавказа и горного Крыма, Северо-Кавказский горный район.

При этом большая часть лесов на территории Краснодарского края отнесена к Северо-Кавказскому горному району зоны горного Северного Кавказа и горного Крыма (1525,2 тыс. га). Остальные леса (156,0 тыс. га) отнесены к степной зоне, району степей европейской части Российской Федерации.

Детальное распределение площади лесов Краснодарского края по лесорастительным зонам и лесным районам приведено в приложении 3 к Лесному плану.

1.7. Информация о динамике распределения площади лесов и состава лесов по целевому назначению и категориям защитных лесов, включая сведения об изменении категорий защитности лесов Краснодарского края

Леса Краснодарского края, расположенные на землях лесного фонда и землях иных категорий, по целевому назначению относятся к защитным и эксплуатационным лесам, которые подлежат освоению в целях сохранения средообразующих, водоохранных, защитных, санитарно-гигиенических, оздоровительных и иных полезных функций лесов с одновременным

использованием лесов при условии, если это использование совместимо с целевым назначением защитных лесов и выполняемыми ими полезными функциями.

Существующее распределение и динамика распределения площади лесов и состава лесов по целевому назначению и категориям защитных лесов приведены в приложении 4 к Лесному плану.

1.8. Сведения о лесах, расположенных в границах особо охраняемых природных территорий

На территории лесов Краснодарского края система особо охраняемых природных территорий (далее – ООПТ) включает территории различных категорий:

государственные природные заповедники: Кавказский биосферный заповедник, заповедник «Утриш»;

национальные парки: Сочинский национальный парк;

государственные природные заказники: государственный природный заказник «Приазовский», Сочинский общереспубликанский государственный природный заказник;

дендрологические парки: дендрологический парк федерального значения «Южные культуры», «Дендрарий»;

особо охраняемые природные территории регионального значения (природные парки, государственные природные заказники, памятники природы, дендрологические парки).

Сведения о лесах, расположенных в границах особо охраняемых природных территорий, приведены в приложении 5 к Лесному плану.

1.9. Методологические и методические особенности разработки Лесного плана Краснодарского края

Методика разработки Лесного плана основана на анализе результатов реализации Лесного плана на 2009 – 2018 годы, в том числе и на результатах выполнения мероприятий по охране, защите, воспроизводству, использованию лесов, а также полученным доходам от их использования.

Методологические и методические особенности разработки Лесного плана приведены в приложении 6 к Лесному плану.

2. Оценка организации использования лесов, выполнения мероприятий по охране, защите, воспроизводству лесов и изменения характеристик лесов за период действия предыдущего Лесного плана Краснодарского края

2.1. Информация о достижении планируемых объемов использования лесов по видам использования лесов за период действия предыдущего Лесного плана Краснодарского края

Анализ динамики предоставления лесных участков в пользование показывает, что преимущественно по большинству видов использования лесных участков, определенных статьей 25 Лесного кодекса Российской Федерации, достигнуты показатели, предусмотренные Лесным планом на 2009 – 2018 годы.

Недостижение планового показателя по отдельным видам использования, таким как: «осуществление видов деятельности в сфере охотничьего хозяйства», «осуществление рекреационной деятельности», «выращивание лесных плодовых, ягодных, декоративных растений, лекарственных растений» – связано с расторжением договоров аренды лесных участков, в том числе с недобросовестными арендаторами ввиду несоблюдения ими условий договоров аренды в части своевременного внесения платежей по арендной плате.

Невыполнение показателя по предоставлению лесных участков для выращивания посадочного материала лесных растений (саженцев, сеянцев) связано с отсутствием на территории края территорий, отвечающих требованиям Лесоустроительной инструкции, утвержденной приказом Министерства природных ресурсов и экологии Российской Федерации от 05 августа 2022 г. № 510 «Об утверждении Лесоустроительной инструкции».

По виду использования лесов – «строительство, реконструкция, эксплуатация линейных объектов, иные виды» – лесные участки предоставляются по заявлениям заинтересованных лиц.

Неосвоение расчётной лесосеки по виду использования «заготовка древесины» связано с неполным освоением расчетной лесосеки арендаторами лесных участков, отсутствие спроса на дровяную древесину и древесину мягколиственных пород со стороны заинтересованных лиц и организаций. Также часть возможного ежегодного объёма древесины для целей заготовки приходится на лесные участки, предоставленные в аренду, постоянное (бессрочное) пользование, безвозмездное пользование (обременены правами третьих лиц) для видов использования, не связанных с заготовкой древесины (в целях строительства, реконструкции, эксплуатации линейных объектов, осуществления видов деятельности в сфере охотничьего хозяйства, осуществления научно-исследовательской деятельности, образовательной деятельности, и др.), а также на труднодоступные участки (склоны более 30^0, отсутствие подъездных путей), особо охраняемые природные территории.

Оценка достижения планируемых объемов использования лесов по видам использования лесов за период действия предыдущего Лесного плана приведена в приложении 7 к Лесному плану.

Доля достижения планируемых объёмов за период действия Лесного плана на 2009 – 2018 годы составила практически 100% по всем видам использования, за исключения заготовки древесины (21,3%).

2.2. Информация об использовании лесов и объеме заготовки древесины за период действия предыдущего Лесного плана Краснодарского края

Ведущим, наиболее массовым видом сырьевых ресурсов в лесах является древесина – незаменимое сырье для многих отраслей народного хозяйства. Заготовка древесины в лесах Краснодарского края осуществлялась при рубках спелых и перестойных лесных насаждений, погибших и поврежденных лесных насаждений, лесных насаждений при уходе за лесом, а также при рубке лесных насаждений на лесных участках, предназначенных для строительства, реконструкции и эксплуатации объектов лесной, лесоперерабатывающей инфраструктуры и объектов, не связанных с созданием лесной инфраструктуры, – прочих рубках.

Расчетная лесосека для заготовки древесины в спелых и перестойных лесах Краснодарского края составила в 2016 году 909,2 тыс. м^3, в том числе по хвойному хозяйству – 14,8 тыс. м^3, по твердолиственному хозяйству – 795,7 тыс. м^3 и по мягколиственному – 98,7 тыс. м^3.

Фактически вырублено в 2016 году 271,8 тыс. м^3 спелой и перестойной древесины, в том числе по хвойному хозяйству – 5,9 тыс. м^3, по твердолиственному – 254,5 тыс. м^3 и по мягколиственному – 11,4 тыс. м^3. Расчетная лесосека освоена на 30 %.

Доля заготовки древесины арендаторами в общем объеме рубок спелых и перестойных насаждений составила 136,2 тыс. м^3 – 50,1 % от заготовленной древесины.

Общий объем неиспользованных ресурсов спелой и перестойной древесины в лесах, расположенных на землях лесного фонда, составил 391,5 тыс. м^3, или 55,5 % от возможного объема заготовки спелой и перестойной древесины.

На 01 января 2017 г. на территории Краснодарского края в аренду для заготовки древесины предоставлено 52 лесных участка общей площадью 422,1 тыс. га с установленным ежегодным объемом заготовки древесины 378,73 тыс. м^3. На арендованных лесных участках за 2016 год фактический объем заготовки древесины составил 129,0 тыс. м^3, что составляет 47,5 % от общего объема заготовленной древесины. Из них 23,2 тыс. м^3 – на лесных участках, на которых заключены договоры с двумя и более видами пользования (статьи 43 и 45 Лесного кодекса Российской Федерации).

Объем заготовленной древесины по видам рубок распределился следующим образом:

рубка спелых и перестойных лесных насаждений – 84,9 %;

рубка лесных насаждений при уходе за лесами – 8,3 %;

рубка поврежденных и погибших лесных насаждений – 4,1 %;

прочие рубки – 1,7 %.

Рубки в спелых и перестойных лесных насаждениях проводились выборочным способом. Сплошные рубки проводились только на арендованных лесных участках в соответствии со статьями 43 и 45 Лесного кодекса Российской Федерации и составили всего 4,4 % от общего объема вырубленной спелой и перестойной древесины. Выход деловой древесины от всех видов рубок в целом по краю (27,9 тыс. м^3) составил 12,1 % от ликвидной древесины.

В целях заготовки древесины лесные участки в постоянное (бессрочное) пользование не передавались.

Ежегодный допустимый объем изъятия древесины на территории Саратовского лесничества Министерства обороны Российской Федерации, по данным федерального государственного учреждения «Управление эксплуатации и расквартирования Министерства обороны Российской Федерации», составляет 1000 м^3 ликвидной древесины (уборка захламленности).

По Ярославскому лесничеству расчетная лесосека не утверждалась.

Подробная информация о фактическом освоении лесов по видам использования и допустимого объема изъятия древесины за период действия Лесного плана на 2009 – 2018 годы приведена в приложении 8 к Лесному плану.

2.3. Информация о мероприятиях по охране лесов, организации охраны лесов от пожаров за период действия предыдущего Лесного плана Краснодарского края

Леса Краснодарского края в соответствии с Лесным кодексом Российской Федерации и другими нормативными актами подлежат охране от пожаров. Охрана лесов осуществляется с учетом их биологических и региональных особенностей, включает комплекс организационных, правовых и других мер.

В соответствии с приказом Федерального агентства лесного хозяйства от 24 марта 2026 г. № 165 «Об установлении лесопожарного зонирования земель лесного фонда на 2026 год и признании утратившим силу приказа Федерального агентства лесного хозяйства от 06 марта 2025 г. № 127» земли лесного фонда Краснодарского края отнесены к зоне наземного обнаружения и тушения (1262,1 тыс. га). Мониторинг пожарной опасности в лесах осуществляется в соответствии с лесопожарным зонированием земель лесного фонда Краснодарского края. Потенциальная (природная) пожарная опасность и фактическая горимость лесов зависят от многих факторов: породного состава и состояния насаждений, типа условий их произрастания, развития транспортной сети, посещаемости лесов населением, противопожарного обустройства территории и многих других.

Распределение территории Краснодарского края по классам природной пожарной опасности лесов осуществлено в соответствии с приказом Федерального агентства лесного хозяйства от 05 июля 2011 г. № 287 «Об утверждении классификации природной пожарной опасности лесов и классификации пожарной опасности в лесах в зависимости от условий погоды» и приведено в таблице 7.

Таблица 7

Дифференцированность земель лесного фонда Краснодарского края по классам природной пожарной опасности

Класс пожарной опасности лесов	Доля в общей площади лесов на землях лесного фонда, %
I	3,3
II	25,8
III	61,1
IV	8,7
V	1,1

Наиболее опасные в пожарном отношении участки леса (I и II классы) занимают 29,1 % площади.

Уровень пожарной опасности земель лесного фонда Краснодарского края в большей степени определяется наличием хвойных насаждений, густой сетью дорог, наличием сельхозугодий, близким расположением от лесных массивов населённых пунктов, баз отдыха. Мероприятия по охране лесов, организации охраны лесов от пожаров за период действия Лесного плана на 2009-2018 гг и показатели на период действия Лесного плана на 2019 – 2028 годы представлены в приложении 9 к Лесному плану.

2.4. Информация о мероприятии по защите лесов за период действия предыдущего Лесного плана Краснодарского края

Защита лесов направлена на выявление в лесах вредных организмов (жизнеспособных растений любых видов, сортов или биологических типов, животных либо болезнетворных организмов любых видов, биологических типов, которые способны нанести вред лесам и лесным ресурсам) и предупреждение их распространения, а в случае возникновения очагов вредных организмов – на их ликвидацию.

Главной отличительной особенностью лесозащитного районирования является разделение лесной территории на части по принципу общности комплексов насекомых и болезней леса и их вредоносности.

На территории земель лесного фонда Краснодарского края установлены зоны лесопатологической угрозы – сильной (559,4 тыс. га), средней (671,8 тыс. га) и слабой (34,7 тыс. га), входящие в три лесозащитных района:

зона сильной лесопатологической угрозы;

зона средней лесопатологической угрозы;

зона слабой лесопатологической угрозы.

Критерием для определения зон лесопатологической угрозы служит степень повреждения лесов вредными организмами с учетом целевого назначения лесов, их экологической и хозяйственной ценности.

Для каждой зоны лесопатологической угрозы определяются требования, учитываемые при проведении государственного лесопатологического мониторинга и осуществлении лесозащитных мероприятий, а также устанавливаются критерии для определения мероприятий по защите лесов.

Мероприятия по защите лесов за период действия Лесного плана 2009 – 2018 годов и показатели на период действия настоящего Лесного плана представлены в приложении 10 к Лесному плану.

2.5. Информация о мероприятиях по воспроизводству лесов за период действия предыдущего Лесного плана Краснодарского края

Важной ролью в ведении лесного хозяйства является своевременное восстановление насаждений хозяйственно-ценных пород на вырубках, гарях и других непокрытых лесной растительностью землях. С этой целью осуществляется лесовосстановление, которое должно обеспечивать восстановление лесных насаждений, сохранение биологического разнообразия лесов, сохранение полезных функций лесов.

Лесовосстановление и лесоразведение осуществляются в соответствии с потенциальными лесорастительными условиями участков, лесоводственными свойствами древесных пород, целями выращивания насаждений и должны обеспечивать:

воспроизводство лесных ресурсов в максимально короткие сроки наиболее эффективными в лесоводственном, экономическом отношении способами;

рациональное использование земель лесного фонда;

повышение продуктивности и качества лесов;

обеспечение оптимальной лесистости территории;

повышение водоохранных, защитных, санитарно-гигиенических и других полезных свойств лесов для выполнения ими средозащитных и средообразующих функций.

Земли лесного фонда, предназначенные для создания лесных культур и проведения мер содействия естественному возобновлению леса, образуют фонд лесовосстановления, который подразделяется на следующие категории:

лесокультурный фонд;

фонд земель для естественного возобновления леса;

фонд лесоразведения.

Все лесосеки с обеспеченным предварительным и последующим естественным лесовозобновлением главными породами отнесены к естественному лесовосстановлению. В целях содействия естественному возобновлению предусматривается сохранение имеющегося подроста и жизнеспособного поколения главных лесных пород, способных вместе с последующим возобновлением образовать новые целевые лесные насаждения.

Для защиты подроста главных лесных пород от неблагоприятных факторов среды на вырубках, более успешного роста и формирования лесных насаждений

нужного состава полностью или частично должны сохраняться подрост сопутствующих лесных древесных пород и кустарниковые породы.

Содействие естественному возобновлению должно быть комплексным: путем сохранения имеющегося подроста, молодого поколения основных пород, путем минерализации почвы и огораживания площадей.

Лесосеки твердолиственных пород составляют от общей площади лесосек 79,8 %. В основном они представлены дубом.

На лесосеках, кроме семенного дуба, много порослевого и отводкового. Причем удельный вес дубков вегетативного происхождения с ухудшением условий произрастания увеличивается. Порослевая способность дубняков интенсивная. По данным исследований ученых и лесоустройства, в 90 – 95 лет жизнеспособную поросль дают 94 % пней.

Успешное естественное семенное возобновление, особенно в свежих типах, имеют клен остролистный, ясень обыкновенный, которые в условиях Северного Кавказа признаются целевыми породами.

Таким образом, путем сочетания искусственного и естественного возобновления можно сформировать насаждение следующего состава:

40 – 50 % – культуры дуба; 10 % – семенной дуб естественного происхождения; 20 % – порослевой дуб 1 – 2 генерации; 20 % – второстепенные породы (ясень, клен). Это лучшая оптимальная структура будущего насаждения на дубовых вырубках.

Уход за молодняками (осветление и прочистка) может осуществляться как методом равномерной рубки деревьев по всей площади, так и неравномерной (группами, коридорами, куртинами). При рубках ухода в лесных культурах применяется неравномерный коридорный способ рубки, который предусматривает сплошную рубку деревьев коридорами вдоль рядов культур, в сочетании с равномерным способом рубки нежелательных деревьев в рядах культур и междурядьях.

Рубки осветления направлены на улучшение породного и качественного состава молодняков и условий роста деревьев целевой или целевых древесных пород.

Рубки прочистки направлены на регулирование густоты лесных насаждений и улучшение условий роста деревьев целевой или целевых древесных пород, а также на продолжение формирования породного и качественного состава лесных насаждений.

Учитывая изученность характера возобновления на непокрытых лесом землях, возобновление под пологие леса хозяйственно ценными породами, быстроту возобновления вырубок естественным путем, путем содействия естественному возобновлению и создания культур, а также, учитывая экономические возможности лесничеств, запроектированы объемы лесовосстановительных мероприятий на планируемый период.

С учетом изложенного за период с 2008 по 2018 год в Краснодарском крае площадь фонда лесовосстановления сократилась. Фонд лесовосстановления представлен в большей степени пустырями и прогалинами, по состоянию на 01 января 2017 г. на их долю приходится 68 % от общей площади земель, пригодных для выращивания леса.

Участие вырубок в составе фонда лесовосстановления на 01 января 2017 г. незначительно – 17,9 %. Это связано с тем, что заготовка древесины на территории края осуществляется, главным образом, выборочным и постепенным способом – добровольно-выборочные рубки (ДВР) и группово-постепенные рубки (ГПР).

Согласно форме 12 государственного лесного реестра «Распределение земель, не занятых лесными насаждениями (не покрытых лесной растительностью), и нелесных земель по способам лесовосстановления и лесоразведения», данные по площади земель, на которых восстановления леса может быть обеспечено комбинированным способом, в том числе доступным для хозяйственного воздействия (лесокультурный фонд), отсутствуют.

С учетом климатических и лесорастительных условий Краснодарского края, способствующих появлению обильного естественного возобновления, практического отсутствия площадей лесокультурного фонда акцент на предстоящий период действия Лесного плана сделан на проведение мероприятий по содействию естественному возобновлению и в меньшей степени на искусственное лесовосстановление.

Мероприятия по воспроизводству лесов за период действия предыдущего Лесного плана 2009 – 2018 годов и показатели на период действия настоящего Лесного плана 2019 – 2028 годов приведены в приложении 11 к Лесному плану.

2.6. Информация о мероприятиях по лесоразведению и рекультивации земель за период действия предыдущего Лесного плана Краснодарского края

Мероприятия по лесоразведению и рекультивации земель за период действия предыдущего Лесного плана Краснодарского края 2009 – 2018 годов не проводились и не планировались.

Сведения о мероприятиях по лесоразведению и рекультивации земель на период действия Лесного плана приведены в приложении 12 к Лесному плану.

2.7. Распределение площади лесов и запаса древесины по основным лесообразующим породам за год, предшествующий разработке проекта Лесного плана Краснодарского края

Среди групп древесных пород и групп возраста за год, предшествующий разработке проекта Лесного плана, преобладают твердолиственные группы пород, занимавшие 77,7 % земель, покрытых лесной растительностью; на долю хвойных насаждений приходилось 8,7 %, мягколиственных насаждений – 8,5 %. На долю прочих пород и кустарников приходилось 5,1 %.

В хвойных насаждениях преобладали спелые и перестойные насаждения – 73,7%, а в твердолиственных насаждениях преобладали средневозрастные насаждения – 42,5 % и спелые и перестойные – 42,9 %. Мягколиственные насаждения были представлены на 41,7 % спелыми и перестойными насаждениями, средневозрастными – 30,7 %.

Распределение площади лесов и запаса древесины по основным лесообразующим породам за год, предшествующий разработке Лесного плана Краснодарского края приведены в приложении 13 к Лесному плану.

2.8. Динамика распределения площади лесов по группам древесных пород и группам возраста за период действия предыдущего Лесного плана Краснодарского края

Динамика распределения площади лесов по группам древесных пород и группам возраста за период действия предыдущего Лесного плана 2009 – 2018 годов приведена в приложении 14 к Лесному плану.

2.9. Информация об изменении площади лесов по полнотам, классам бонитета в разрезе групп возраста за период действия предыдущего Лесного плана Краснодарского края

Распределение площади покрытых лесной растительностью земель по группам возраста представлено в таблице 8.

Таблица 8

Распределение площади покрытых лесной растительностью земель по группам возраста, %

Год учета	Группа возраста						Участие групп пород в составе покрытых лесной растительностью земель, %
	молодняки	средневозрастные	приспевающие	спелые	в том числе перестойные	итого	
1	2	3	4	5	6	7	8
Хвойные							
1973	24,1	11,3	12,4	52,2	13,5	100	4,9
1978	30,8	7,4	7,9	53,9	20,3	100	4,8
1983	35,7	8,1	11,3	44,9	15,4	100	5,0
1988	36,3	7,9	9,3	46,5	19,2	100	5,3
1993	50,1	8,0	6,3	35,6	14,3	100	6,0
2007	49,0	6,3	8,9	35,8	15,0	100	4,9
2012	47,7	11,5	7,7	33,1	13,9	100	4,8
2014	47,7	11,5	7,7	33,1	13,9	100	4,8
2016	47,7	11,4	7,6	33,3	13,9	100	4,8

1	2	3	4	5	6	7	8
2018	47,7	11,4	7,6	33,3	13,9	100	4,8
Твердолиственные							
1973	0,5	7,8	13,1	78,6	20,7	100	83,8
1978	1,7	2,3	8,4	87,6	34,7	100	83,9
1983	1,5	4,9	16,2	77,4	27,7	100	83,6
1988	4,4	4,8	13,5	77,3	33,5	100	83,6
1993	5,6	5,3	11,9	77,2	32,0	100	83,1
2007	8,3	25,4	13,7	52,6	13,2	100	85,2
2012	10,9	37,7	14,3	37,1	8,0	100	85,1
2014	10,9	37,7	14,3	37,1	8,0	100	85,1
2016	10,8	37,7	14,3	37,2	8,0	100	85,1
2018	10,9	37,7	14,3	37,1	8,0	100	85,1
Мягколиственные							
1973	28,8	17,0	14,4	39,8	17,5	100	5,3
1978	21,9	20,8	14,4	42,9	19,6	100	5,4
1983	22,6	22,8	14,0	40,6	17,3	100	5,2
1988	16,3	26,5	12,9	44,3	23,5	100	5,2
1993	17,2	26,3	13,0	43,5	23,3	100	4,9
2007	15,9	15,9	15,2	53,0	22,3	100	5,9
2012	13,4	20,1	13,7	52,8	29,6	100	6,0
2014	13,5	20,1	13,6	52,8	29,6	100	6,0
2016	13,6	20,5	13,7	52,2	29,6	100	5,9
2018	13,5	20,1	13,6	52,8	29,6	100	6,0
Прочие древесные породы							
1973	26,2	22,9	23,3	27,6	0,8	100	6,0
1978	26,2	14,0	8,5	51,3	8,0	100	5,9
1983	27,4	15,2	14,2	43,2	5,2	100	6,2
1988	27,0	16,6	8,7	47,7	7,2	100	5,9
1993	25,2	16,2	8,7	49,9	7,9	100	6,0
2007	31,0	31,2	6,3	31,5	8,0	100	4,0
2012	26,9	24,8	7,4	40,9	19,1	100	4,1
2014	25,9	24,4	7,3	42,4	21,0	100	4,1
2016	25,3	25,7	7,0	42,0	19,0	100	4,2
2018	25,3	25,7	7,0	42,0	19,0	100	4,2
Всего							
1973	18,6	29,6	16,7	35,1	9,7	100	100
1978	17,2	22,8	14,0	46,0	13,1	100	100
1983	19,1	25,0	14,5	41,4	13,0	100	100
1988	14,6	31,7	13,6	40,1	14,2	100	100
1993	15,8	32,5	13,5	38,2	13,9	100	100
2007	15,6	32,9	13,4	38,1	13,6	100	100
2012	13,5	34,8	13,6	38,1	10,1	100	100
2014	13,5	34,8	13,6	38,1	10,1	100	100
2016	13,3	34,9	13,6	38,2	10,1	100	100
2018	13,3	34,9	13,6	38,2	10,1	100	100

За последние пять лет в возрастной структуре основных лесообразующих пород не произошло существенных изменений, что отражает влияние лесохозяйственной деятельности на возрастной и породный состав земель лесного фонда (таблица 9). Так, достаточные объемы работ по созданию лесных культур обеспечили к настоящему моменту высокий удельный вес хвойных молодняков I и II классов возраста. Также вследствие этого увеличилась доля твердолиственных и хвойных молодняков и соответственно уменьшилась доля спелых и перестойных твердолиственных и хвойных насаждений. Доля спелых мягколиственных насаждений не изменилась.

Таблица 9

Распределение площади лесных насаждений
основных лесообразующих пород по полнотам, хозяйствам
и классам бонитета

Полнота	Площади насаждений по хозяйствам и классам бонитета, тыс. га					
	II и выше	III	IV	V	VA - VБ	итого
1	2	3	4	5	6	7
Хвойное хозяйство						
0,3 – 0,4	1,8	0,9	0,4	0,2	0,7	4,0
0,5	3,6	2,0	0,9	0,3	0,7	7,5
0,6	8,7	2,3	2,2	0,3	0,7	14,2
0,7	7,2	2,3	1,6	0,4	0,4	11,9
0,8	5,6	1,9	0,7	0,0	0,0	8,2
0,9 - 1,0	6,7	3,6	0,7	0,0	0,0	11,0
Всего	33,6	13,0	6,5	1,2	2,5	56,8
Твердолиственное хозяйство						
0,3 - 0,4	11,4	13,1	4,6	1,2	1,3	31,6
0,5	18,1	42,7	29,7	17,9	3,0	111,4
0,6	51,2	81,2	39,0	14,1	9,9	195,4
0,7	87,8	144,1	79,4	24,7	14,0	350,0
0,8	71,5	81,5	36,8	11,5	6,8	208,1
0,9 - 1,0	62,5	44,4	9,6	2,2	2,1	120,8
Всего	302,5	407,0	199,1	71,6	37,1	1017,3
Мягколиственное хозяйство						
0,3 - 0,4	0,8	2,3	3,2	1,0	0,1	7,4
0,5	2,8	2,5	2,9	0,7	0,1	9,0
0,6	6,4	4,9	3,9	0,7	0,1	16,0
0,7	11,7	4,4	2,2	0,6	0,0	18,9
0,8	9,9	1,6	0,6	0,0	0,0	12,1
1	2	3	4	5	6	7
0,9 - 1,0	6,8	0,5	0,2	0,0	0,0	7,5
Всего	38,4	16,2	13,0	3,0	0,3	70,9
Итого						
0,3 - 0,4	14	16,3	8,2	2,4	2,1	43
0,5	24,5	47,2	33,5	18,9	3,8	127,9

1	2	3	4	5	6	7
0,6	66,3	88,4	45,1	15,1	10,7	225,6
0,7	106,7	150,8	83,2	25,7	14,4	380,8
0,8	87	85	38,1	11,5	6,8	228,4
0,9 - 1,0	76	48,5	10,5	2,2	2,1	139,3
Всего	374,5	436,2	218,6	75,8	39,9	1145

На землях лесного фонда Краснодарского края высокобонитетные насаждения занимают 810,7 тыс. га, что составляет 70,8 % площади лесов края. Из них по хвойному хозяйству – 46,6 тыс. га (82 % хвойных насаждений), по твердолиственному хозяйству – 709,5 тыс. га (69,7 % твердолиственных насаждений), по мягколиственному хозяйству 54,6 тыс. га (77,0 % мягколиственных насаждений).

2.10. Информация об изменении таксационных характеристик лесных насаждений по лесничествам и их анализ за период действия предыдущего Лесного плана Краснодарского края

Динамика изменения таксационных показателей несущественна.

В составе земель лесного фонда Краснодарского края преобладание твердолиственных пород составляет 85,1 %, из них 37,2 % составляют спелые насаждения. На долю хвойных пород приходится 4,8 % лесных насаждений, на долю мягколиственных – 5,9 %.

Также в составе земель лесного фонда Краснодарского края имеется 4,2 % прочих пород. Они представлены уникальными для России породами (каштан съедобный, орех грецкий, можжевельник древовидный, черешня, тис, самшит) и группой хвойных и лиственных экзотов.

Изменение таксационных характеристик лесных насаждений по лесничествам и их анализ за период действия предыдущего Лесного плана 2009 – 2018 годов приведены в приложении 15 к Лесному плану.

Большое количество пород свидетельствует о редком биологическом разнообразии в составе земель лесного фонда Краснодарского края.

Расшифровка символов пород среднего состава приведена в таблице 10.

Таблица 10

Наименование и символы древесных и кустарниковых пород

Символ	Наименование древесных и кустарниковых пород	Символ	Наименование древесных и кустарниковых пород
1	2	3	4
С	сосна	гл	гледичия
Со	сосна обыкновенная	гр	грабинник
Сс	сосна крючковатая	дпб	дуб пробковый
Св	сосна Веймутова	дя	дуб японский
Ск	сосна крымская	жд	железное дерево
Спц	сосна пицундская	кр	каркас

1	2	3	4
Спл	сосна Палласа	кт	катальпа
Сп	сосна приморская	кш	каштан
Си	сосна итальянская	кшс	каштан съедобный
Сч	сосна черная	кпж	каштан конский
Е	ель	кшя	каштан японский
Лж	лжетсуга	лап	лапина
Сек	секвойя	м	миндаль
Л	лиственница	ор	орех
К	кедр	орг	орех грецкий
Пк	пихта кавказская	орч	орех черный
Мж	можжевельник	орп	орех кария пекан
Ар	арча	орм	орех манчжурский
Мжс	можжевельник высокий	ом	орех медвежий
Мжв	можжевельник вонючий	р	рябина
Мжл	можжевельник колючий	бер	берека
Мжз	можжевельник казацкий	см	самшит
Мжр	можжевельник красный	тс	тисс
Д	дуб	туя	туя
Дч	дуб черешчатый	туг	туя гигантская
Дс	дуб скальный	ф	фисташка
Дп	дуб пушистый	х	хурма
Дг	дуб Гартвиса	чш	черешня
Дк	дуб красный	чр	черемуха
Ди	дуб иберийский	айв	айва
Диз	дуб изменчивый	эк	эвкоммия
Дц	дуб ножкоцветный	эл	эвкалипт
Дкш	дуб каштанолистный	ш	шелковица
Дкб	дуб каменный	яб	яблоня
Дн	дуб низкоствольный (далее – н/с)	вшн	вишня
Днч	дуб черешчатый н/с	слв	слива
Днс	дуб скальный н/с	экх	хвойные экзоты
Днп	дуб пушистый н/с	кив	кипарис вечнозеленый
Днг	дуб Гартвиса н/с		
Днк	дуб красный н/с	ктэ	криптомерия элегентная
Дни	дуб иберийский н/с		
Днз	дуб изменчивый н/с	кг	кипарисовик Лавсона
Днш	дуб каштанолистный н/с	ктя	кедр гималайский криптомерия
Бк	бук		
Г	граб	кпа	японская
Я	ясень	экл	кипарис аризонский
Яо	ясень обыкновенный	плт	лиственные экзоты
Яз	ясень зеленый	стк	платан
Яп	ясень пушистый	инж	стеркулия
Ай	айлант	алк	инжир
Кл	клен	пвл	акация ленкоранская
Кло	клен остролистный	мгн	павловния

1	2	3	4
Клп	клен полевой	лкв	магнолия
Клт	клен татарский	тюд	ликвидамбар
Клб	клен белый	кев	тюльпанное дерево
Кля	клен ясенелистный	иво	кивовое дерево
Клк	клен красивый	клч	тальник
Клв	клен высокогорный	лнк	клекачка
Клм	клен японский	азл	лиана кавказская
Ил	ильм	бмб	азалия
В	вяз обыкновенный	брк	бамбук
Вм	вяз мелколистный	бр	бересклет
А	акация белая	бяр	боярышник
Б	береза	бяк	боярышник кавказский
Бб	береза бородавчатая		
Бп	береза пушистая	чб	чубушник
Бл	береза Литвинова	джд	держидерево
Ос	осина	пдб	падуб
Олч	ольха черная	шлг	шелюга
Олс	ольха серая	трн	терн
Лп	липа	лвш	лавровишня
Лпм	липа мелколистная	лщ	лещина
Лпк	липа крупнолистная	лшф	фундук
Т	тополь	лх	лох
Тб	тополь белый	мжк	можжевеловый кустарник
Тч	тополь черный		
Тк	тополь канадский	рдд	рододендрон
Тп	тополь пирамидальный	свд	свидина
Тг	тополь гибридный	обл	облепиха
Ив	ива	чк	черника
Ивб	ива белая	вин	виноград
Ивл	ива ломкая	ежк	ежевика кавказская
Ивд	ива древовидная	крл	крушина
Аб	абрикос	рк	ракитник
Ал	алыча	ж	жимолость
Бх	бархат амурский	млс	мальва сирийская
Лва	лавр благородный	шп	шиповник
Гш	груша	ам	аморфа
Дз	дзельква	ску	скумпия

Анализ данных изменения таксационных характеристик лесных насаждений по лесничествам за период действия предыдущего Лесного плана показал, что площадь покрытых лесной растительностью земель в составе лесного фонда Краснодарского края уменьшилась на 70596 га, средний возраст лесных насаждений не изменился, средний класс бонитета улучшился на 0,2; средний запас покрытых лесной растительностью земель уменьшился на 1,3 $м^3$/га, средняя полнота древостоев не изменилась, средний запас спелых и перестойных насаждений

уменьшился на 1,3 м^3/га, средний прирост 1 га покрытых лесной растительностью земель не изменился.

2.11. Информация об изменении площади лесов от воздействия различных природных и антропогенных факторов, а также санитарного и лесопатологического состояния лесов за период действия предыдущего Лесного плана Краснодарского края

Состояние лесов в Краснодарском крае зависит от многих факторов: условий произрастания, вспышек численности вредителей и хронических очагов болезней, воздействия неблагоприятных погодных и почвенно-климатических факторов, хозяйственной деятельности и прочих биотических и абиотических факторов. Их воздействие чаще всего носит комплексный характер. Преобладание одной причины ослабления или гибели леса может наблюдаться на определённых этапах его развития при наличии соответствующих условий.

По степени воздействия на насаждения и масштабам распространения были выделены следующие типы негативных факторов: болезни леса, непатогенные факторы, неблагоприятные погодные и почвенно-климатические условия, антропогенные факторы, лесные пожары и вредные насекомые.

Оценка санитарного состояния лесов осуществляется в целях определения достоверности прогнозов санитарного состояния лесов, определения эффективности проводимых мероприятий по защите лесов и основана на сравнительном анализе результатов государственного лесопатологического мониторинга и проведенных работ по локализации и ликвидации очагов вредных организмов, а также санитарно-оздоровительных мероприятий.

Большинство факторов, оказывающих наиболее негативное воздействие на санитарное состояние насаждений в Краснодарском крае, носят стихийный характер, и прогнозирование их появления невозможно. Существенное изменение санитарного состояния в известных участках лесов, уже ослабленных абиотическими и биотическими факторами, не ожидается.

Причины ослабления, деградации и гибели лесов за период действия предыдущего Лесного плана Краснодарского края 2009 – 2018 годов представлены в приложении 16 к Лесному плану.

3. Информация об оценке лесных ресурсов и средообразующих, водоохранных, защитных, санитарно-гигиенических, оздоровительных и иных полезных функций лесов, рынков лесопродукции и перспектив освоения лесов

3.1. Информация об оценке и перспективы использования лесных ресурсов населением для собственных нужд, а также использование лесов коренными малочисленными народами Российской Федерации

Согласно статьям 30, 33, 35 Лесного кодекса Российской Федерации граждане имеют право осуществлять: заготовку древесины, заготовку и сбор недревесных лесных ресурсов, за исключением елей и деревьев других хвойных пород для новогодних праздников, заготовку пищевых лесных ресурсов и сбор лекарственных растений для собственных нужд.

Порядок заготовки и сбора недревесных лесных ресурсов, порядок заготовки пищевых лесных ресурсов и сбора лекарственных растений для собственных нужд граждан и порядок и нормативы заготовки гражданами древесины для собственных нужд утверждены Законом Краснодарского края от 09 декабря 2021 г. № 4604-КЗ «О регулировании лесных отношений в Краснодарском крае».

В 2025 году населением для собственных нужд заготовлено 41,2 тыс.м^3.

В соответствии с постановлением Правительства Российской Федерации от 24 марта 2000 г. № 255 «О Едином перечне коренных малочисленных народов Российской Федерации» на территории Краснодарского края проживают шапсуги. Сведения об использовании лесов указанными лицами отсутствуют.

3.2. Информация об инвестиционных проектах, планируемых, согласованных и реализуемых на территории Краснодарского края, направленных на повышение эффективности использования древесины и иных лесных ресурсов

На территории Краснодарского края не реализуется и не планируется реализация инвестиционных проектов лесной направленности в целях развития лесного комплекса.

Приоритетными направлениями государственной политики в сфере развития лесного хозяйства являются обеспечение непрерывного, рационального и многоцелевого использования лесов с учетом их социально-экологического значения, создание благоприятных экологических условий для населения Краснодарского края.

Оценка потребности и обеспеченности сырьем промышленности, перерабатывающей лесные ресурсы, за год, предшествующий разработке Лесного плана Краснодарского края, и на период действия разрабатываемого Лесного плана Краснодарского края 2019 – 2028 годов приведена в приложении 17 к Лесному плану.

3.3. Рынки реализации древесины и иной лесной продукции за год, предшествующий разработке Лесного плана Краснодарского края, и на период действия разрабатываемого Лесного плана Краснодарского края

Рынки реализации древесины и иной лесной продукции за год, предшествующий разработке Лесного плана Краснодарского края, и на период действия разрабатываемого Лесного плана указаны в приложении 18 к Лесному плану.

3.4. Информация об оценке потенциала и фактическом использовании лесов с целью заготовки и сбора недревесных лесных ресурсов, заготовки пищевых лесных ресурсов, живицы, сбора лекарственных растений

В соответствии со статьей 31 Лесного кодекса Российской Федерации заготовка живицы представляет собой предпринимательскую деятельность, связанную с подсочкой хвойных лесных насаждений, хранением живицы и вывозом ее из леса.

В связи с отсутствием соответствующей базы в Краснодарском крае заготовка живицы не проводилась и лесоустройством не проектировалась.

К недревесным лесным ресурсам относятся пни, береста, кора деревьев и кустарников, хворост, валежник, веточный корм, еловая, пихтовая, сосновая лапы, ели или деревья других хвойных пород для новогодних праздников, мох, лесная подстилка, камыш, тростник и подобные лесные ресурсы. Правила заготовки и сбора недревесных лесных ресурсов утверждены приказом Министерства природных ресурсов и экологии Российской Федерации от 28 июля 2020 г. № 496.

К пищевым лесным ресурсам, заготовка которых осуществляется в соответствии с Лесным кодексом Российской Федерации, относятся дикорастущие плоды, ягоды, орехи, грибы, семена, березовый сок и подобные лесные ресурсы.

Граждане, юридические лица осуществляют заготовку и сбор недревесных лесных ресурсов, пищевых лесных ресурсов и сбор лекарственных растений на основании договоров аренды лесных участков. Заготовка и сбор гражданами недревесных лесных ресурсов, за исключением елей и деревьев других хвойных пород для новогодних праздников, пищевых лесных ресурсов и сбор лекарственных растений для собственных нужд осуществляются в соответствии со статьей 11 Лесного кодекса Российской Федерации.

Определение возможного объема заготовки недревесных, пищевых лесных ресурсов, лекарственных растений на экспертном уровне в целом по Краснодарскому краю приведено в таблице 11.

Таблица 11

Возможный и фактический ежегодный объем заготовки недревесных, пищевых лесных ресурсов и лекарственных растений

Категория земель	Наименование ресурса	Ед. изм.	Возможный объем заготовки	Фактический объем заготовки
1	2	3	4	5
Недревесные лесные ресурсы				
Всего по Краснодарскому краю: покрытые лесом земли, плантации	ивовая кора	тонн	30,0	-
	береста	тонн	0,5	-
	пихтовая, еловая и сосновая лапы	тонн	10,0	-
Всего по Краснодарскому краю: покрытые лесом земли, плантации	древесная зелень	тонн	100,0	2,2
	ель для новогодних праздников	тыс. шт.	100,0	10,0
	ветви лиственных пород для банных веников	тыс. шт.	10,0	0,5
	ветви и кустарники лиственных пород для метел	тыс. шт.	15,0	-
	ивовый прут	тонн	5,0	-
	камыш, тростник	тонн	100,0	-
Пищевые лесные ресурсы				
Всего по Краснодарскому краю: плантации и лесные культуры, покрытые лесом земли	орех фундук	тонн	10,0	-
	орех грецкий	тонн	5,0	-
	дикорастущие плоды	тонн	200,0	
Лекарственные растения				
Всего по Краснодарскому краю: покрытые лесом земли, не покрытые лесом земли и нелесные земли	тысячелистник	кг	200	-
	цветы боярышника	кг	500	-
	плоды боярышника	тонн	1,5	-
	корень девясила	кг	300	-
	череда	кг	300	-
	ландыш	кг	100	-
	мать-и-мачеха	кг	200	-
	крапива	тонн	5,0	-
	валериана	кг	300	-
	шиповник	тонн	10,0	-
	кора крушины	кг	200	-
	хвощ полевой	кг	300	-

Ввиду отсутствия заявок на заготовку перечисленных в таблице 11 видов лесопользования в качестве предпринимательской деятельности значения возможной заготовки определены на экспертном уровне.

Заготовка ивовой коры для дубления кож в Краснодарском крае в настоящее время не ведется и перспектив для развития данного вида предпринимательства не имеется.

Заготовка бересты в Краснодарском крае не проводится и перспектив для ее развития нет.

К древесной зелени относятся листья, почки, хвоя и побеги хвойных и лиственных пород с диаметром до 8 мм у основания. Основным назначением заготовки древесной зелени является переработка ее на хвойно-витаминную муку.

Заготовка древесной зелени для производства хвойно-витаминной муки разрешается только со срубленных деревьев при проведении выборочных рубок.

Заготовка еловых лап производится со срубленных деревьев на лесосеках при проведении выборочных рубок.

В Краснодарском крае можно заготавливать сосновую и пихтовую лапы не менее 10,0 тыс. тонн в год.

В последнее время признано, что наиболее перспективным направлением использования хвойной лапки и древесной зелени является безотходная химическая переработка с получением биологически активных веществ кормового и лечебно-профилактического назначения для использования их в медицине, ветеринарии, животноводстве, а также пищевой, парфюмерно-косметической и химической промышленности.

Опытные данные выхода товарных продуктов из древесной зелени приведены в таблице 12.

Таблица 12

Выход товарных продуктов из 1 тонны древесной зелени

(кг)

№ п/п	Наименование	Сосна
1	2	3
1	Хлорофиллин натрия	0,120
2	Провитаминный концентрат	4,3
3	Бальзамическая паста	4,8
4	Воск	2,0
5	Кормовая мука	450
6	Эфирное масло	0,45
7	Экстракт хвойный натуральный	50

Переработка древесной зелени является энергоемкой и проблемной в плане рентабельности, несмотря на низкую стоимость сырья.

При проектировании переработки древесной зелени, сосновой лапки необходимо учесть, что срок доставки и хранения древесной зелени и хвойной лапки от момента отделения от веток до переработки измеряется летом при плюсовой температуре 1 сутками для лиственных и 3 сутками для хвойных пород.

Заготовка елей и деревьев других хвойных пород для новогодних праздников в первую очередь производится на специальных плантациях, лесных участках, подлежащих расчистке (квартальные просеки, противопожарные разрывы, трассы противопожарных и лесохозяйственных дорог и другие площади, где не требуется сохранение подроста насаждений). Допускается заготовка новогодних елей и деревьев других хвойных пород при заготовке древесины, в том числе из вершинной части срубленных деревьев.

Заготовка веников, ветвей и кустарников лиственных пород для метел и плетения проектируется на лесных участках, подлежащих расчистке, в том числе на противопожарных разрывах, линиях электропередач, просеках, путем срезания веток не более половины общей высоты дерева. Кроме этого, заготовка ветвей может производиться в древостоях во всех возрастных группах с поваленных деревьев в процессе заготовки древесины спелых насаждений, проведения рубок ухода и санитарных рубок. По Краснодарскому краю ежегодно проектируется заготовка 10,0 тыс. штук банных веников и 15,0 тыс. штук хозяйственных метел. Для изготовления плетеной тары используется прут ивы русской, пурпурной (желтолозняк), трехтычинковой (белотал) и остролистной (шелюга красная), обладающий хорошей гибкостью.

Сырьевой базой для заготовки ивового прута являются естественные заросли ивняков в поймах рек, по берегам озер и плантации. При заготовке ивового прута рекомендуется оставлять пни высотой от 7 см до 10 см (на высоких местах), до 25 – 30 см (в понижениях). Но лучший ивовый прут получают с ивовых плантаций.

Из ивового прута можно изготовлять корзины, турсуки, мебель. Объем заготовки ивового прута – 5 тонн.

Заготовка мха, опавших листьев, камыша, тростника, лесной подстилки производится для их использования в качестве вспомогательного материала для строительства, а также корма и подстилки для сельскохозяйственных животных или приготовления компоста. При заготовке не должен быть нанесен вред окружающей природной среде.

В Краснодарском крае данный вид использования лесов в качестве предпринимательской деятельности не практикуется.

Заготовка дикоплодовых (яблоня, груша, алыча) в крае очень перспективна, но заявок на предпринимательскую деятельность в этом виде использования не поступало.

Из орехоплодовых для собственных нужд возможна заготовка орехов грецкого и фундука как с плантаций, так и с искусственных насаждений.

Юридические лица и граждане могут производить в установленном порядке сбор лекарственных ресурсов.

Запрещается сбор растений, включенных в Красную книгу Российской Федерации и Красную книгу Краснодарского края.

3.5. Информация о рекреационном потенциале лесов и объемах фактического использования лесов в целях рекреационной деятельности

В Краснодарском крае существует солидная база для туризма и отдыха, которая может служить основанием для дальнейшего развития и совершенствования рекреационной деятельности, в том числе при использовании лесов, что и предусматривается Лесным планом.

Рекреационная сфера тесно связана с территориально-хозяйственным комплексом края и является их неотъемлемой составной частью. Развитие рекреационной деятельности, совершенствование рекреационных технологий и рекреационной инфраструктуры вызывают существенные изменения в укладе жизни населения и его социально-профессиональной структуре.

Развитие сферы рекреационного обслуживания предполагает повышение занятости трудоспособного населения. В рекреационных зонах развиваются различные отрасли и сферы обслуживания, а также народные промыслы, связанные с изготовлением сувениров и товаров рекреационного спроса. Здесь наблюдается спрос на мелкосерийную сувенирную продукцию кустарных промыслов, что стимулирует развитие малого и среднего бизнеса.

Принципы рационального использования лесов для осуществления рекреационной деятельности формируются на основе ландшафтно-экологических и социально-экономических оценок рекреационных ресурсов. Краснодарский край обладает широким спектром предпосылок для продуманного планирования рекреации, особенно при имеющихся потенциальных возможностях использования лесов для осуществления рекреационной деятельности.

Можно наметить ряд направлений первоочередного развития природно ориентированных и экологичных форм туризма, в их числе: сравнительно дешёвые одно-, двухдневные эколого-образовательные экскурсии для школьников близлежащих городских центров; эколого-культурные экскурсионные программы; традиционные для региона водные походы по рекам и озёрам в сопровождении гидов-экологов; сельский туризм.

Современный рекреационный потенциал края определяется наличием широкого спектра характерных, ценных экосистем, многочисленных памятников истории и культуры и морского побережья Черного и Азовского морей.

Благодаря природно-экологическому, социально-экономическому потенциалу Краснодарский край является перспективным регионом для развития туристско-рекреационной деятельности. Среди видов использования лесов осуществление рекреационной деятельности стоит на первом месте по значимости с социально-экономической точки зрения.

Подходы к рекреационному освоению лесов Краснодарского края позволяют сделать следующие выводы:

край обладает высоким лесным рекреационным потенциалом, включающим особо ценные, в том числе уникальные, природные и историко-культурные элементы;

рекреационный лесной потенциал края позволяет удовлетворять экологические потребности как местного населения, так и рекреантов (туристов) из других регионов страны и из-за рубежа с учетом закономерно возрастающего в будущем их потока;

использование лесов для осуществления рекреационной деятельности является сферой особой социальной значимости, связанной с оздоровлением населения, которая вместе с тем может быть достаточно экономически эффективной – при соответствующей государственной поддержке и рациональном использовании рекреационного потенциала;

решающим фактором социально-экономической эффективности развития лесной рекреационной сферы в крае является соблюдение экологических ограничений её развития и размещения, также сохранение природного и историко-культурного рекреационного потенциала;

действующие механизмы защиты природного и культурного наследия Краснодарского края требуют совершенствования в организационном, правовом и научно-проектном отношении с учетом традиционных и новых проблем развития лесной рекреации в регионе.

В рамках развития рекреационной деятельности необходимо разрешить ряд проблемных вопросов, в том числе:

создание условий для обеспечения всесезонного притока туристов, зависящего от повышения уровня существующей и формирования новой туристской инфраструктуры, включая развитие лечебно-оздоровительного, делового, культурно-познавательного туризма;

создание комфортной информационной среды с обеспечением широкой рекламы для активного продвижения имеющихся и строящихся туристско-рекреационных объектов и услуг края на отечественный и зарубежный рынки;

привлечение инвесторов для формирования высокого уровня рекреационно-туристической инфраструктуры с предварительным всесторонним маркетингом территории.

Для осуществления рекреационной деятельности передан 1081 лесной участок общей площадью 995 га, в том числе 19 лесных участков в постоянное (бессрочное) пользование.

Перечень лесных участков, на которых возможно размещение физкультурно-оздоровительных, спортивных и спортивно-технических сооружений при осуществлении рекреационной деятельности представлен в таблице 13.

Таблица 13

Перечень лесных участков, на которых возможно размещение физкультурно-оздоровительных, спортивных и спортивно-технических сооружений при осуществлении рекреационной деятельности

№ п/п	Наименование лесничества	Наименование участкового лесничества	Квартал, выдел	Ориентир	Площадь, га
	2	3	4	5	6
1	Новороссийское	Шесхарисское	квартал 52В, часть выдела 16	г. Новороссийск, в районе кафе «На семи ветрах», видовая площадка	1,5
2	Краснодарское	Елизаветинс-кое	квартал 1В, выделы 3 – 8, 10, части выделов 1, 2	район ст-цы Динской	20,4
3	Краснодарское	Елизаветинс-кое	квартал 1В часть выдела 2	район ст-цы Динской	7,0
4	Джубгское	Лермонтовское	квартал 147А, части выделов 7, 11	пгт Джубга, в районе с. Бжид, дом отдыха «Голубая бухта»	1,35

3.6. Информация о потенциале лесов для осуществления видов деятельности в сфере охотничьего хозяйства

Осуществление видов деятельности в сфере охотничьего хозяйства как вид использования лесов находится в тесной взаимосвязи с другими видами использования лесов и требует их правовой координации.

Для осуществления видов деятельности в сфере охотничьего хозяйства предоставлено лесов в аренду на площади 246,2 тыс. га.

На территории Краснодарского края осуществляет деятельность 92 охотпользователя. Крупнейший пользователь - Краснодарская краевая общественная организация охотников и рыболовов включает районные и городские организации в 43 муниципальных образованиях Краснодарского края.

Виды разрешенной охоты и ограничения охоты в Краснодарском крае определяются федеральными правилами охоты, утвержденными приказом Министерства природных ресурсов и экологии Российской Федерации от 24 июля 2020 г. № 477, с учетом региональных особенностей, установленных

постановлением главы администрации (губернатора) Краснодарского края от 06 августа 2012 г. № 893 «О видах разрешенной охоты и параметрах существления охоты на территории Краснодарского края и о внесении изменений в постановление главы администрации Краснодарского края от 6 июля 1998 года № 371 «О мерах по повышению эффективности охраны, воспроизводства и рационального использования объектов охоты на территории Краснодарского края».

В соответствии со статьёй 2 Закона Краснодарского края от 23 апреля 2013 г. № 2708-КЗ «О регулировании отдельных отношений в области охоты и сохранения охотничьих ресурсов на территории Краснодарского края» к охотничьим ресурсам Краснодарского края относятся:

млекопитающие:

копытные животные: кабан кавказский, косули, лань европейская, олень благородный европейский, олень благородный кавказский, олень пятнистый, тур западно-кавказский;

медведь бурый кавказский;

пушные животные: барсук кавказский, белки, волк, волко-собачьи гибриды, горностай, енот-полоскун, заяц-русак, кроты, куницы, ласка, лисица, норка американская, ондатра, полевка водяная, собака енотовидная, сурок-байбак, суслик малый, хомяки, хори, шакал;

птицы: баклан большой, бекас, вальдшнеп, веретенники, ворона серая, гаршнеп, голуби, горлица кольчатая, гуси, дупель, казарки, камнешарка обыкновенная, камышница, коростель, кроншнепы, куропатка серая, лысуха, мородунка, пастушок, перепел обыкновенный, погоныш обыкновенный, травник, тулес, турухтан, улит большой, утки, фазан северокавказский, хрустан, чибис.

Охотничья фауна Краснодарского края характеризуется высоким видовым разнообразием и достаточными запасами поголовья в популяциях большинства видов охотничьих ресурсов.

Популяции большинства видов (подвидов) охотничьих ресурсов за последнее десятилетие сохраняют стабильность, хотя по отдельно взятым годам и наблюдаются естественные колебания численности, которые в большей степени выражены у пролетных видов птиц (вальдшнеп, перепел обыкновенный), грызунов (белка, сурок-байбак) и зайца-русака.

У многих видов наблюдается устойчивая положительная динамика численности: фазан северокавказский, барсук кавказский, медведь бурый кавказский, косули, тур западнокавказский, олень благородный.

Важно отметить, что в целом вполне устойчивы и дают незначительный, но стабильный прирост поголовья популяции всех видов копытных животных, включая горных копытных. Исключение составляет кабан кавказский, популяция которого после резкого спада численности в прошлом десятилетии не восстановилась, продолжается ее депрессия, вызванная их отстрелом (регулирование численности, связанное с циркуляцией вируса африканской чумы свиней).

Стабильно снижается численность лисицы, являющейся очень пластичным хищником, точные причины депрессии краевой популяции которого неизвестны. Предположительно, лисицу может постепенно вытеснять шакал, являющийся не

менее пластичным хищником и более сильным конкурентом, к тому же имеющим преимущества стайного образа жизни.

Основу добычи охотников на территории Краснодарского края составляет относительно небольшое количество видов (видовых групп) охотничьих ресурсов, обитающих на территории региона.

Из числа копытных животных основу общих объемов изъятия животных за прошедшее десятилетие формировали косули и кабан кавказский. Но в связи с существенным снижением поголовья кабана кавказского в регионе охотхозяйственная роль данного вида и доля его участия в общем составе добычи существенно снизились. Олень благородный из-за относительной малочисленности добывается в значительно меньших объемах, добыча тура западнокавказского носит единичный характер.

Олени. На территории Краснодарского края олень благородный обитает в пойменных лесах р. Кубань, а также в ландшафтах горно-лесного и горно-лугового поясов. В настоящее время численность благородного оленя на территории Краснодарского края стабильна с тенденцией к росту.

Численность вида лимитируется рядом биотических, абиотических и антропогенных факторов. Основные из них – уничтожение мест обитания вследствие хозяйственной деятельности, выпасы скота на высокогорных пастбищах, браконьерство, гибель от хищников, в особенности молодняка.

Косули. Косуля европейская и косуля сибирская пластичные в экологическом отношении виды. В равнинной местности предпочитают участки разреженного леса, перемежающегося с открытыми пространствами. В горных местностях избегают открытых склонов и скал, но могут заходить вверх до пределов лесной растительности. Летом косули поднимаются до высоты 2000 м над уровнем моря, зимой держатся главным образом в дубовых и смешанных лесах на высотах до 1000 м.

Основные лимитирующие факторы: высокий снеговой покров и наст в зимне-весенний период, гибель от хищников, браконьерство.

В настоящее время численность косули европейской на территории Краснодарского края многократно превышает численность дикого кабана, популяция которого находится в депрессивном состоянии вследствие неблагоприятной эпизоотической ситуации по африканской чуме свиней (АЧС) и проводимых мероприятий по недопущению распространения данного заболевания в течение нескольких лет. В этой связи, очевидно, косули на длительное время станут главным объектом любительской и спортивной охоты на диких копытных животных на территории Краснодарского края.

Тур. Стации тура – преимущественно скалистые участки альпийского и субальпийского пояса гор в пределах высот от 2000 до 3500 м над уровнем моря, которые они не покидают значительный период года. С наступлением зимнего периода держатся на «выгревах», где снег почти не держится даже в суровые зимы. Часть туров спускается в лесные массивы. Значительных сезонных миграций животные не осуществляют. Характерны кочевки в пределах одного хребта или горного отрога.

В большей степени негативное влияние на популяцию тура оказывают многоснежные зимы, в меньшей – хищничество волка и антропогенные факторы.

Медведь бурый. На территории Краснодарского края обитает в горно-лесной зоне на территории муниципальных образований Апшеронский, Мостовский и Туапсинский муниципальные районы. Данные районы территориально примыкают к особо охраняемым природным территориям федерального значения – Кавказскому государственному природному биосферному заповеднику и Сочинскому национальному парку, где обитает ядро популяции.

Экологически пластичный вид. Всеяден, преимущественно растительноядный. Совершает ежегодные кормовые миграции, зависящие от наличия основных растительных кормов.

К лимитируемым видам на территории Краснодарского края относятся все виды копытных, кроме кабана, бурый медведь и барсук.

Использование лесов для осуществления видов деятельности в сфере охотничьего хозяйства осуществляется на основании охотхозяйственных соглашений с предоставлением или без предоставления лесных участков.

Использование лесов для осуществления видов деятельности в сфере охотничьего хозяйства без предоставления лесных участков допускается, если осуществление указанных видов деятельности не влечет за собой проведения рубок лесных насаждений или создания объектов охотничьей инфраструктуры.

3.7. Информация о потенциале лесов в целях использования лесов для ведения сельского хозяйства, фактические объемы и особенности использования лесов

Леса могут использоваться для ведения сельского хозяйства, в том числе сенокошения, выпаса сельскохозяйственных животных, пчеловодства, северного оленеводства, выращивания сельскохозяйственных культур и иной сельскохозяйственной деятельности.

Наличие сельхозугодий на землях лесного фонда на территории Краснодарского края и ежегодно допустимый объем использования сельхозугодий для ведения сельского хозяйства, определенный лесоустройством, приведены в таблице 14.

Таблица 14

Наличие и характеристика сельхозугодий в лесах на территории Краснодарского края

№ п/п	Вид сельхозугодий	Единица измерения	Наличие по данным государственного лесного реестра
1	2	3	4
1	Сенокосы, всего:	га	3905
	в том числе:		

1	2	3	4
	суходольные	га	3813
	заливные	га	92
2	Пашни	га	1409
3	Пастбища	га	9268

97,6 % сенокосов в Краснодарском крае – суходольные, с урожайностью 9 – 13 ц/га.

Лесоустройством предусматривалось повышение продуктивности сенокосов путем поверхностного и коренного улучшения. Только за счет расчистки от кустарников и мелколесья можно увеличить полезную площадь сенокосов на 15 – 20 %. За счет коренного улучшения урожайность сенокосов можно довести до 20 – 25 ц/га.

Почти все сенокосы края нуждаются в поверхностном или коренном улучшении. За счет мероприятий по улучшению сенокосов можно удовлетворить имеющуюся потребность в сене, не прибегая к расширению площади сенокосов.

Следует отметить, что недостаточное внимание уделялось повышению качества угодий, вследствие чего часть сенокосов и пашен заросла.

Таблица 15

Площади пригодных для использования угодий по данным государственного лесного реестра

Лесничество	Площадь угодий по видам, га					
	пашни	сенокосы				выгоны (паст-бища)
		всего	в том числе			
			суходольные	заливные	заболоченные	
1	2	3	4	5	6	7
Абинское	75	62	62	-	-	476
Апшеронское	146	667	647	20	-	1557
Афипское	147	254	254	-	-	158
Белореченское	104	155	155	-	-	15
Геленджикское	32	886	883	3	-	1412
Горячеключевское	89	334	334	-	-	62
Джубгское	6	8	8	-	-	28
Кавказское	352	35	35	-	-	59
Краснодарское	82	7	7	-	-	404
Крымское	51	105	105	-	-	37
Лабинское	122	385	385	-	-	1462
Мостовское	99	500	435	65	-	3306
Новороссийское	87	473	473	-	-	66
Пшишское	5	31	27	4	-	214
Туапсинское	12	3	3	-	-	12
Всего	1409	3905	3813	92	-	9268

Неполностью используются удаленные от населенных пунктов угодья, а также сенокосы и пашни, имеющие низкую урожайность. Допускалось искусственное облесение неиспользуемых сенокосов и пастбищ.

Сравнительно большую площадь угодий составляют пастбища. К этому виду угодий относились выгоны вокруг населенных пунктов, а также пастбищные угодья, удаленные от населенных пунктов и в высокогорной части.

Исходя из тенденций развития сельского хозяйства процесс сокращения используемых угодий сельскохозяйственного назначения на землях лесного фонда имеет объективную основу к сокращению.

В аренде для ведения сельского хозяйства находится 183 лесных участка общей площадью 2122,8 га.

В лесничествах Краснодарского края числилось 1,2 тыс. га пашен. Они имеются во всех лесничествах и частично используются для выращивания сельскохозяйственных культур для нужд подсобных хозяйств и как служебные наделы работников лесной охраны.

В лесничествах Краснодарского края числится 9,2 тыс.га пастбищ. Качество лесных пастбищ, как кормовых угодий, невысокое. Они отличаются низкой питательностью, невысокими вкусовыми качествами трав, зарастают кустарниками.

Вред, причиняемый выпасом скота природным комплексам, заключается в гибели под копытами всходов древесных пород, обкусывании и обламывании боковых, а нередко и верхушечных побегов, обгладывании коры, повреждении корней и стволов деревьев. Ухудшение при пастьбе скота лесорастительных условий выражается в уплотнении тяжелых глинистых и измельчении рыхлых песчаных почв, повреждении и гибели напочвенного покрова, гибели мхов и лишайников, обеднении травяного покрова и, как следствие, эрозии обнаженной почвы.

Чтобы пастьба скота не приносила вред лесам, выпас скота необходимо проводить только на запроектированных лесоустройством участках и обязательно с пастухом.

Выпас сельскохозяйственных животных не допускается на участках:

занятых лесными культурами, естественными молодняками ценных древесных пород, насаждениями с развитым жизнеспособным подростом;

селекционно-лесосеменных, сосновых, елово-пихтовых, ивовых, твердолиственных, орехоплодных плантаций;

с проектируемыми мероприятиями по содействию естественному лесовосстановлению и лесовосстановлению хвойными и твердолиственными породами;

с легкоразмываемыми и развеиваемыми почвами.

Владельцы сельскохозяйственных животных должны обеспечивать:

огораживание скотопрогонов или пастбищ во избежание потрав лесных культур, питомников, молодняков естественного происхождения и других ценных участков леса;

выпас сельскохозяйственных животных пастухом (за исключением выпаса на огороженных участках или на привязи).

Природные условия Краснодарского края являются благоприятными для развития пчеловодства. Этому способствует наличие больших площадей медоносных растений не только на лесных площадях, но и на смежных сельскохозяйственных землях. Кормовую базу пчеловодства составляют древесные породы: липа, клены, груша, яблоня, абрикос, акация белая, ивы, рябина и другие.

Занятие пчеловодством разрешается во всех лесах, за исключением лесопарковых зон и заповедных лесных участков.

Есть возможность обеспечить сбор товарного меда не ниже 15 кг в среднем на одну пчелосемью.

Основные медоносные растения в Краснодарском крае и их медопродуктивность приведены в таблице 16.

Таблица 16

Основные медоносные растения в Краснодарском крае
и их медопродуктивность

Медоносные растения	Средние сроки цветения		Медопродуктивность 1 га площади, кг или тип взятки
	начало	продолжительность, дней	
1	2	3	4
Мать-и-мачеха	12 апреля	30 – 60	поддерживающий
Лещина	20 апреля	6 – 9	поддерживающий
Ветреница	22 апреля	30	поддерживающий
Верба красная	22 апреля	5 – 30	150
Медуница аптечная	23 апреля	30	поддерживающий
Ива козья	28 апреля	10	150
Волчье лыко	30 апреля	15	поддерживающий
Будра плющевидная	апрель	90	поддерживающий
Клен остролистный	8 мая	7 – 10	200
Ива ломкая	10 мая	5 – 10	150
Ива белая	11 мая	15 – 20	150
Смородина	20 мая	10 – 20	50 – 140
Черемуха	21 мая	12	поддерживающий
Крапива	май	45	100
Вишня	май	10 – 12	20 – 40
Акация желтая	май	10 – 14	350
Яблоня	май	10 – 12	20 – 30
Боярышник	май	15	поддерживающий
Терн	май	15	25
Крушина	июнь	14	35
Липа крупнолистная	23 июня	14	500 – 1000
Каштан	20 июня	30	1000
Акация белая	3 июня	10	40
Липа мелколистная	4 июля	14	50 – 100

Возможное содержание пчелосемей на лесных участках из состава земель лесного фонда, предназначенных для ведения пчеловодства, представлено в таблице 17.

Таблица 17

Возможное содержание пчелосемей на лесных участках из состава земель лесного фонда, предназначенных для ведения пчеловодства

Медоносные растения	Площадь, (га)	Продуктив-ность медоносов в кг на 1 га	Всего, (кг)	Потребность нектара на 1 пчелосемью	Возможное содержание пчелосемей
1	2	3	4	5	6
Ива козья	30	150	4500	130	35
Клен остролистный	400	200	8000	130	62
Липа мелколистная	750	70	52500	130	404
Каштан	160	1000	160000	130	1231
Верба	34	150	5100	130	39
1	2	3	4	5	6
Акация желтая	20	40	800	130	6
Терн	40	25	1000	130	8
Акация белая	37	40	1480	130	11
Разнотравье	750	20	15000	130	115
Итого	2221	-	248380	-	1911

Возможное содержание пчелосемей на лесных участках из состава земель лесного фонда, выделенных под пчеловодство, составляет 1911 пчелосемей. Получение товарного меда на одну пчелосемью составляет 15 кг. Таким образом, можно получить товарного меда в год 28,7 тонны и 0,2 тонны воска.

Для успешного развития пчеловодства необходимо в обязательном порядке соблюдать правила содержания и кормления пчел, а также планировать и проводить работы по повышению нектаропродуктивности местных угодий. Улучшение лугов и пастбищ, особенно подсев нектароносов, будет способствовать созданию лучшей кормовой базы пчеловодства.

Планируемые показатели на период реализации Лесного плана Краснодарского края, приведены в разделе 4.3 Лесного плана.

3.8. Информация о фактических объемах и перспективах использования лесов для выполнения работ по геологическому изучению недр, разработки месторождений полезных ископаемых, строительства и эксплуатации водохранилищ и иных искусственных водных объектов, а также гидротехнических сооружений, морских портов, морских терминалов, речных портов, причалов

Для выполнения работ в целях осуществления геологического изучения недр, разведки и добычи полезных ископаемых лесные участки предоставляются в аренду в соответствии со статьями 43, 74 Лесного кодекса Российской Федерации. На основании разрешений органов государственной власти, органов местного самоуправления в пределах их полномочий допускается выполнение работ по геологическому изучению недр на землях лесного фонда без предоставления лесного участка, если выполнение таких работ не влечет за собой проведения рубок лесных насаждений, строительства объектов капитального строительства.

Количество лесных участков, переданных в аренду использования лесов для выполнения работ по геологическому изучению недр, разработке месторождений полезных ископаемых, – 49 участков общей площадью 921,2 га.

На землях лесного фонда, находящегося в границах Краснодарского края, имеются искусственные водные объекты, гидротехнические сооружения, специализированные порты, площадь лесных участков в разрезе лесничеств Краснодарского края приведена в таблице 18.

Лесные участки, для строительства и эксплуатации водохранилищ и иных искусственных водных объектов, создания и расширения территорий морских и речных портов, строительства, реконструкции и эксплуатации гидротехнических сооружений предоставляются гражданам и юридическим лицам в постоянное (бессрочное) пользование (статья 9 Лесного кодекса Российской Федерации) или предоставляются в аренду на срок от 1 года до 49 лет (пункт 3 статьи 72 Лесного кодекса Российской Федерации).

Данный вид использования осуществляется в соответствии со статьями 21, 44 Лесного кодекса Российской Федерации.

Таблица 18

Возможное использование искусственных водных объектов

№ п/п	Наименование лесничества	Площадь (га)
1	2	3
1	Апшеронское	0,4468
2	Афипское	0,0323
3	Белореченское	14,5630
4	Геленджикское	13,2936

1	2	3
5	Джубгское	0,2900
6	Кавказское	12,3660
7	Краснодарское	110,9200
8	Крымское	6,8180
9	Мостовское	1,2821
10	Новороссийское	24,4394
11	Туапсинское	5,9998
Итого		190,4510

Существующие водные объекты могут быть использованы как составляющие элементы при использовании лесов для осуществления рекреационной деятельности (элементы ландшафта), при использовании лесов в целях ведения охотничьего хозяйства и осуществления охоты.

3.9. Информация об оценке потенциала лесов для иных видов использования лесов, предусмотренных в статье 25 Лесного кодекса Российской Федерации

Лесные участки могут быть предоставлены в аренду для выполнения *изыскательских работ* в соответствии с Лесным кодексом и Земельным кодексом Российской Федерации в порядке, установленном Правительством Российской Федерации.

Для выполнения изыскательских работ (строительство объектов, не связанных с созданием лесной инфраструктуры) заключено 5 договоров аренды сроком до 1 года.

3.9.1. Оценка потенциала лесов для использования их в целях осуществления научно-исследовательской деятельности, образовательной деятельности

Использование лесов для осуществления научно-исследовательской деятельности, образовательной деятельности осуществляется в соответствии с требованиями статьи 40 Лесного кодекса Российской Федерации и Правил использования лесов для осуществления научно-исследовательской деятельности, образовательной деятельности, утвержденных Приказом Минприроды России от 27 июля 2020 г. № 487.

В зависимости от правового статуса организации, использующей леса для указанных целей, лесные участки предоставляются в постоянное (бессрочное) пользование государственным или муниципальным учреждениям. В иных случаях (коммерческая научная или образовательная организация) лесные участки для осуществления научно-исследовательской деятельности, образовательной деятельности используются на основании договора аренды.

Использование лесов для осуществления научно-исследовательской деятельности включает осуществление экспериментальной или теоретической

деятельности, направленной на получение новых знаний об экологической системе леса, проведение прикладных научных исследований, направленных преимущественно на применение этих знаний для достижения практических целей и решения конкретных задач в области использования, охраны, защиты и воспроизводства лесов.

К использованию лесов для осуществления образовательной деятельности относится создание и использование на лесных участках объектов учебно-практической базы (полигонов, опытных площадок для изучения природы леса, обучения методам таксации леса, проведения рубок лесных насаждений, работ по лесовосстановлению, охране, защите, воспроизводству лесов и других мероприятий) в области изучения, использования, охраны, защиты, воспроизводства лесов, иных компонентов природы, объектов необходимой лесной инфраструктуры для закрепления на практике у обучающихся специальных знаний и навыков.

На территории Краснодарского края имеется 17 лесных участков, предоставленных в аренду и 3 лесных участка, переданных в постоянное (бессрочное) пользование для осуществления научно-исследовательской деятельности, образовательной деятельности. Общая площадь лесных участков составила 31356,9 га.

На территории Краснодарского края научную деятельность в сфере лесного хозяйства осуществляют государственные образовательные учреждения, учреждения культуры.

Наибольшая площадь лесов для указанного вида использования передана ГБОУ «Апшеронский лесхоз-техникум» – 10,5 тыс. га.

3.9.2. Оценка потенциала лесов для использования их в целях создания лесных плантаций и их эксплуатации

Создание лесных плантаций и их эксплуатация представляют собой предпринимательскую деятельность, связанную с выращиванием лесных насаждений определенных пород (целевых пород). Гражданам и юридическим лицам для создания лесных плантаций и их эксплуатации лесные участки предоставляются в аренду.

Предоставление лесных участков для указанного вида использования лесов осуществляется в соответствии с требованиями статьи 42 Лесного кодекса Российской Федерации.

Применительно к землям лесного фонда Краснодарского края этот вид использования лесов невозможен в силу законодательного запрета. Использование лесов, расположенных в водоохранных зонах, лесов, выполняющих функции защиты природных и иных объектов, ценных лесов и лесов, расположенных на особо защитных участках лесов, в целях создания лесных плантаций не допускается (статьи 111–113,119 Лесного кодекса Российской Федерации).

3.9.3. Оценка потенциала лесов для использования их в целях выращивания лесных плодовых, ягодных, декоративных растений, лекарственных растений

Выращивание лесных плодовых, ягодных, декоративных растений, лекарственных растений представляет собой предпринимательскую деятельность, связанную с получением плодов, ягод, декоративных растений, лекарственных растений и подобных лесных ресурсов. Использование лесов для этих целей регламентируется статьей 39 Лесного кодекса Российской Федерации и Правилами использования лесов для выращивания лесных плодовых, ягодных, декоративных растений, лекарственных растений, утвержденными приказом Минприроды России от 17 марта 2026 г. № 139.

Указанный вид использования в защитных лесах является разрешенным. В аренду предоставляются, в первую очередь, нелесные земли из состава земель лесного фонда, а также необлесившиеся лесосеки, прогалины и другие не покрытые лесной растительностью земли, на которых невозможно естественное возобновление леса до посадки на них лесных культур, земли, подлежащие рекультивации.

Лица, которым предоставлено право использования лесов для выращивания лесных плодовых, ягодных, декоративных растений, лекарственных растений, должны применять способы и технологии, предотвращающие возникновение эрозии почв, исключающие негативное воздействие на состояние и воспроизводство лесов, а также на состояние водных и других природных объектов.

Объем возможного использования (потенциал) земель лесного фонда для выращивания лесных плодовых, ягодных, декоративных растений, лекарственных растений в разрезе видов лесов по целевому назначению и категорий земель приведен в таблице 19.

Таблица 19

Потенциал земель лесного фонда для использования выращивания лесных плодовых, ягодных, декоративных растений, лекарственных растений

Виды лесов по целевому назначению	Объемы возможного использования, тыс. га по категориям земель		
	нелесные земли лесного фонда	лесные земли лесного фонда, не покрытые лесной растительностью	
		вырубки	прогалины, пустыри
1	2	3	4
Леса, расположенные в водоохранных зонах	0,1	-	-
Леса, выполняющие функции защиты природных и иных объектов			
леса, расположенные в первом и втором поясах зон санитарной охраны источников питьевого и	1,0	-	-

1 хозяйственно-бытового водоснабжения	2	3	4
леса, расположенные в защитных полосах лесов	0,3	-	0,1
леса, расположенные в зеленых зонах	0,5	-	0,2
леса, расположенные в лесопарковых зонах	0,6	0,1	0,3
горно-санитарные леса	1,8	-	0,3
Ценные леса			
противоэрозионные леса	-	-	-
лесостепные леса; горные леса	9,1	0,4	0,7
леса, имеющие научное или историческое значение	-	-	-
запретные полосы лесов, расположенные вдоль водных объектов	0,8	0,2	-
нерестоохранные полосы лесов	0,3	-	0,1
Всего	16,8		

Всего указанный вид использования лесов возможен на площади 16,8 тыс. га.

В целом актуализация планируемых объемов использования лесов была проведена на основании фактического использования лесов Краснодарского края.

В отношении объемов использования лесов, являющихся актуальными на территории Краснодарского края, предусматривается положительная динамика увеличения объемов предоставления лесных участков в пользование по заявлениям заинтересованных лиц, а также результатам аукционов на право заключения договора аренды лесного участка, находящегося в государственной собственности.

Вместе с тем в целях сохранения состояния лесов, в том числе в прибрежной зоне Черного моря, Лесным планом предусмотрено снижение интенсивности рубок на территории Краснодарского рая.

3.10. Информация о потребности создания, ремонта и содержания транспортных путей на период действия Лесного плана Краснодарского края

Обеспеченность дорожной сетью лесничеств Краснодарского края крайне неравномерная (от 1,2 до 22,9 км/тыс. га). Степные лесничества обеспечены в основном дорогами общего пользования. Лесничества лесного района ввиду отсутствия развитой дорожной сети общего пользования обеспечены дорогами недостаточно, при этом и имеющиеся дороги не соответствуют техническим требованиям эксплуатации.

Информация по распределению лесов Краснодарского края по разрядам такс приведена в таблице 20.

Таблица 20

Сводная ведомость распределения лесов Краснодарского края по разрядам такс

Разряды такс	Расстояние вывозки древесины, км	Площадь, га/%
1	2	3
I	До 10	162258/12,8
II	10,1 – 25	332524/26,3
III	25,1 – 40	381448/30,1
IV	40,1 – 60	264064/20,8
V	60,1 – 80	116122/9,2
VI	80,1 – 100	9407/0,8
Всего		1265823/100,0

В соответствии с лесохозяйственными регламентами лесничеств на землях лесного фонда на территории Краснодарского края определены пункты погрузки заготовленной древесины согласно таблице 21.

Таблица 21

Пункты погрузки заготовленной на землях лесного фонда древесины

№ п/п	Лесничество	Пункт погрузки
1	2	3
1	Абинское	город Абинск, ст. Ахтырская
2	Апшеронское	ст. Апшеронская, пос. Ильский, ст. Львовская, ст. Азовская, пос. Афипский
3	Белореченское	ст. Белореченская
4	Горячеключевское	ст. Тверская, ст. Горячий Ключ, ст. Суздальская, ст. Черноморская, ст. Имеретинская, пос. Кутаис, ст. Тверская
5	Джубгское	г. Туапсе, пос. Новомихайловский, с. Тенгинка
6	Кавказское	ст. Ея, ст. Тихорецкая, ст. Выселковская, ст. Белоглинская, ст. Кавказская
7	Краснодарское	ст. Краснодар, ст. Динская, ст. Титароская, ст. Старощербиновская, ст. Ахтари, ст. Каневская, ст. Ейск, ст. Усть-Лабинская, ст. Кореновская, ст. Тимашевская, ст. Павловская, ст. Кущевская, ст. Крыловская
8	Крымское	ст. Варениковская, ст. Темрюк
9	Лабинское	ст. Передовская, ст. Бесстрашная, ст. Отрадная, ст. Подгорненская, ст. Надежненская, ст. Щедок, ст. Армавир, ст. Мостовская, ст. Курганная, ст. Коноково,

1	2	3
		ст. Кубанская
10	Мостовское	с. Беноково, ст. Губская, ст. Мостовская, ст. Шедок, с. Учарокова, ст. Ярославская, ст. Костромская, ст. Переправная, ст. Бесленеевская, пос. Псебай
11	Новороссийское	Новороссийск, ст. Гайдук, ст. Анапа, ст. Тоннельная, ст. Баканская
12	Пшишское	ст. Кривенковская
13	Туапсинское	ст. Туапсе – Сортировочная, ст. Кривенковская, с. Шаумян, пос. Цыпка, ст. Лазаревская

Транспортная доступность лесов, обеспеченность транспортными путями на период действия разрабатываемого Лесного плана приведена в приложении 19 к Лесному плану.

3.11. Информация об экологическом потенциале, потенциале средообразующих, водоохранных, защитных, санитарно-гигиенических, оздоровительных и иных полезных функций лесов

Экологический потенциал лесов заключается в возможности лесных экосистем функционировать в условиях антропогенной нагрузки без возникновения процессов дигрессии (в том числе необратимой). Определение экологического потенциала лесов является необходимой предпосылкой экономической оценки земель и других лесохозяйственных расчетов. Характеристика экологического потенциала заключается в оценке природоохранных факторов на фоне решения социально-экономических вопросов.

Экологическая функциональность лесов Краснодарского края определяется как их глобальной биосферной ролью, которая зависит от общей интенсивности фотосинтеза и соответствующего влияния на газовый состав атмосферы, так и важнейшим региональным значением для водного баланса территории, качества водных ресурсов и качества жизни населения.

Лес является одним из крупнейших резервуаров углерода, поглощая его в процессе фотосинтеза и формируя из него собственную биомассу. В процессе жизнедеятельности и деструкции лесных сообществ при пожарах или гибели по другим причинам происходит выделение углерода в окружающую среду.

Разность между абсорбцией и потерями углерода по выделенным пулам позволяет оценить годовой бюджет (баланс) углерода в лесах Краснодарского края. Положительное прогнозное значение бюджета углерода к 2028 году должно быть достигнуто за счет увеличения площади растущих древостоев и следующего за этим увеличения интенсивности естественного отпада, когда сток углерода будет значительно превышать его выделение.

Водоохранная функция лесов обусловлена их способностью переводить часть объема речного стока в подземный (водорегулирование) и снижать интенсивность поверхностного стока, препятствуя таким образом водной эрозии балок и оврагов и

смыванию плодородного слоя почвы с сельскохозяйственных угодий. Таким образом, функция задержания поверхностного стока проявляется как снижение максимального расхода воды дождевых паводков на водосборе, что обеспечивается в первую очередь противоэрозионными лесами. Ежегодная величина редукции стока дождевых паводков выражена в единицах объема удержанной воды, приходящейся на 1 га противоэрозионных лесов.

Защитная функция лесов, произрастающих вблизи водных объектов, является сложным комплексом функций защиты берегов от размывания, охраны вод от засорения, заиления и эвтрофирования, кольматирования наносов, обеспечения благоприятных условий для нереста многих видов рыб. В связи с этим к насаждениям, в той или иной мере осуществляющим защиту берегов больших, средних и крупных рек, необходимо отнести категории «леса водоохранных зон» и «нерестоохранные полосы лесов». Выражена величина берегозащитной функции как средняя площадь лесных насаждений, приходящаяся на 1 км протяженности водотока.

Полезащитные насаждения способствуют смягчению микроклимата на сельскохозяйственных полях, снижению негативного воздействия высоких температур, сильных ветров и суховеев, характерных для региона, а приовражные и прибалочные лесные полосы предотвращают водную эрозию почв.

Санитарно-гигиеническая функция обусловлена способностью лесных насаждений очищать атмосферный воздух от выбросов автотранспорта, производственных объектов, а также от пыли. Оценка объемов поглощения смеси фитотоксичных газов и пыли в среднем в зависимости от породного состава насаждений составляет от 700 до 1000 кг/га в год, пыли – от 35 до 54 т/год. Кроме того, лесная растительность является богатым источником кислорода, выделяющегося при фотосинтезе, и биологически активных веществ – фитонцидов, благотворно влияющих на санитарно-гигиеническую обстановку лесной среды.

Объем выполняемых лесами Краснодарского края экологических функций зависит не только от количественных (площадь и производительность) параметров насаждений, но и от качественных характеристик, таких как породный состав, возрастная структура, санитарное состояние. Таким образом, поддержание и увеличение экологического потенциала лесов региона в значительной мере определяется уровнем ведения лесного хозяйства.

Оценка экологического потенциала, потенциала средообразующих, водоохранных, защитных, санитарно-гигиенических, оздоровительных и иных полезных функций лесов приведена в приложении 20 к Лесному плану.

4. Цели и задачи Лесного плана, выполнения мероприятий и плановые показатели на период реализации Лесного плана Краснодарского края

4.1. Цели и задачи Лесного плана Краснодарского края в экономической, экологической и социальной сферах, а также благоприятная окружающая среда для граждан

Мероприятия по организации лесопользования, охране, защите и воспроизводству лесов должны исходить из принципов устойчивого управления лесами и сохранения биологического разнообразия лесных экосистем, повышения экологического и ресурсного потенциала лесов, удовлетворения потребностей общества в лесных ресурсах на основе научно обоснованного, многоцелевого лесопользования.

Цели устойчивого управления лесами Краснодарского края включают шесть направлений:

поддержание и сохранение продуктивной способности лесов;

поддержание приемлемого санитарного состояния и жизнеспособности лесов;

сохранение и поддержание защитных функций лесов;

сохранение и поддержание биологического разнообразия лесов и их вклада в глобальный углеродный цикл;

поддержание социально-экономических функций лесов;

инструменты лесной политики для сохранения устойчивого управления лесами.

Распоряжением Правительства Российской Федерации от 26 сентября 2013 г. № 1724-р утверждены Основы государственной политики в области использования, охраны, защиты и воспроизводства лесов в Российской Федерации на период до 2030 года, определяющие принципы, цели и задачи государства в области использования, сохранения и воспроизводства лесов, а также механизмы их реализации.

Достижение целей государственной политики в области использования, охраны, защиты и воспроизводства лесов обеспечивается решением следующих задач:

повышение эффективности управления лесным сектором экономики;

интенсификация использования и воспроизводства лесов;

развитие внутреннего рынка лесобумажной продукции, включая стимулирование производства потребительских товаров и формирование рынка экосистемных услуг в области леса;

повышение конкурентоспособности российской лесной промышленности, в том числе увеличение производства лесобумажной продукции с высокой добавленной стоимостью, максимальное удовлетворение потребностей внутреннего рынка высококачественной конкурентоспособной продукцией лесопереработки российского производства и увеличение ее экспорта;

повышение эффективности охраны лесов от пожаров, защиты лесов от вредителей, болезней и других неблагоприятных факторов, а также от незаконных рубок;

повышение продуктивности и улучшение породного состава лесов на землях различного целевого назначения;

сохранение экологического потенциала лесов;

повышение научно-технического, технологического и кадрового потенциала лесного сектора экономики;

развитие международного сотрудничества и переговорного процесса по вопросам лесного хозяйства и лесной промышленности;

формирование условий для участия граждан в принятии решений в области лесных отношений.

Для решения вышеуказанных задач на краевом уровне необходимо обеспечить:

организацию и рациональное использование всех видов использования лесов;

производство лесоустроительных работ;

повышение роли рубок ухода за лесом в общем объеме заготовки древесины;

совершенствование технологии лесосечных работ, разработку технологии рубок современными комплексами машин с сохранением подроста или созданием лесных культур, внедрение ландшафтных методов отвода лесосек;

организацию охраны лесов от лесонарушений и пожаров;

организацию биоиндикационной сети мониторинга за состоянием лесов;

лесовосстановление вырубок, не обеспеченных подростом, хозяйственно ценными породами, преимущественно посадкой сеянцев с закрытой корневой системой;

инвентаризацию существующей постоянной лесосеменной базы и ее развитие;

эксплуатацию, ремонт и реконструкцию существующих лесных дорог;

соблюдение режима особо охраняемых территорий, защитных лесов и особо защитных участков леса, совершенствование и расширение экологической сети на ландшафтной основе из перечисленных участков леса;

содействие системе добровольной лесной сертификации и поддержание экспортного потенциала лесов края.

Устойчивое управление лесным хозяйством подразумевает содержание и использование земель лесного фонда с сохранением их продуктивности, рекреационной способности, биоразнообразия и потенциала для выполнения в настоящем и будущем экологических, экономических и социальных функций на местном, национальном и мировом уровнях.

Лесная сертификация – один из важнейших экономических инструментов формирования устойчивого управления лесами в условиях рыночной экономики. Сертификация лесоуправления является орудием перехода к интенсивному ведению лесного хозяйства и лесопользования с развитием переработки древесины на месте, учитывает социальные и экологические требования.

4.2. Информация о планируемых мероприятиях по сохранению экологического потенциала лесов, адаптации к изменениям климата и повышению устойчивости лесов

Планирование мероприятий по сохранению экологического потенциала лесов к предполагаемым климатическим изменениям должно базироваться на длительном климатическом прогнозе среднегодовой температуры, количества осадков, продолжительности вегетационного периода, реально изменяющих условия существования лесных экосистем.

В условиях Краснодарского края отрицательное влияние на лес оказывают периодические засухи, ураганные ветры, способствующие ослаблению древостоев, появлению вредных организмов, ветровалу.

Массовое посещение населением в выходные дни лесных массивов значительно увеличивает вероятность возникновения лесных пожаров.

Условия роста лесных насаждений и их устойчивость зависят от ухудшающегося водного режима почв, который меняется на фоне преобладания испарения над общим количеством осадков.

Вышеуказанные факторы являются потенциальной основой для развития патологических процессов, выражающихся в увеличении количества ослабленных деревьев, и в итоге – для роста частоты поражения энтомовредителями, вплоть до возникновения вспышек их массового размножения.

Дополнительной группой факторов риска являются антропогенные нагрузки на лесные насаждения. В совокупности эти факторы существенно увеличивают вероятность возникновения лесных пожаров, преобладающей причиной которых, по данным статистики, является человеческий фактор.

С учетом изложенного представляется необходимым планировать на период до 2028 года ряд мер постоянного характера, сгруппированных в блоки по основным источникам рисков, вызванных климатическими изменениями.

Для изменения продуктивности лесов в связи с изменениями средних значений температуры и количества выпадаемых осадков планируется проведение сплошных и выборочных санитарных рубок.

Изменения в породном составе, наблюдаемые в последние десятилетия, являются результатом проведения рубок и могут потребовать вмешательства только в рамках соблюдения обычных лесоводственных принципов при проведении рубок ухода в течение всего периода лесовосстановления. Все местные древесные породы могут успешно произрастать в достаточно широком экологическом диапазоне, в связи с чем введение специально адаптированных видов не требуется.

Для снижения рисков, вызванных увеличением частоты возникновения лесных пожаров и площадей, пройденных пожарами, планируется комплекс мероприятий и прежде всего мониторинг пожарной опасности в лесах, уход за минерализованными полосами и профилактические мероприятия по работе с населением.

Увеличение частоты вспышек массового размножения энтомовредителей возможно лишь при соответствующем росте кормовой базы, для которой

необходимо наличие достаточного количества ослабленных деревьев. Поэтому основу профилактических мер борьбы должны составлять регулярные обследования древостоев, нарушенных пожарами, рубками или другими факторами.

Планируемые мероприятия по сохранению экологического потенциала лесов, адаптации к изменениям климата и повышению устойчивости лесов приведены в приложении 21 к Лесному плану.

4.3. Перспективные направления использования лесов на основе анализа возможностей и оценки фактического освоения лесов, развитие использования лесов по основным видам, плановые показатели на период реализации Лесного плана, потенциальные и планируемые показатели использования лесов на период реализации Лесного плана по видам использования лесов

Перспективные направления использования лесов на основе анализа возможностей и оценки фактического освоения лесов, развитие использования лесов по основным видам, плановые показатели на период реализации Лесного плана, потенциальные и планируемые показатели использования лесов на период реализации Лесного плана Краснодарского края по видам использования лесов приведены в приложении 22 к Лесному плану.

4.4. Информация о зонах интенсивности освоения лесов с дифференциацией по степени интенсивности такого освоения для различных видов использования лесов с учетом существующего и планируемого освоения

Почти все леса Краснодарского края отнесены к защитным лесам. В соответствии с частью 4 статьи 12 Лесного кодекса Российской Федерации защитные леса подлежат освоению в целях сохранения средообразующих, водоохранных, защитных, санитарно-гигиенических, оздоровительных и иных полезных функций лесов с одновременным использованием лесов при условии, если это использование совместимо с целевым назначением защитных лесов и выполняемыми ими полезными функциями.

Выделение зон планируемого освоения лесов для различных видов их использования проведено с учетом целевого назначения лесов, экономической выгоды (доходности), природно-ресурсной характеристики, существующей инфраструктуры и в соответствии со Схемой территориального планирования Краснодарского края.

В результате определились законодательно разрешенные виды и зоны приоритетного планируемого освоения лесов, в том числе по основным видам использования лесов:

осуществление рекреационной деятельности;

заготовка древесины (рубка лесных насаждений);

строительство, реконструкция, эксплуатация линейных объектов;

выполнение работ по геологическому изучению недр, разработке месторождений полезных ископаемых;

осуществление видов деятельности в сфере охотничьего хозяйства;

ведение сельского хозяйства.

Зона рекреационного использования лесов подразделяется на зону массового неорганизованного отдыха, которая объединяет в себе практически все земли лесного фонда, конституционно доступные для отдыха граждан (за исключением заповедных зон, ООПТ, зон повышенного риска и других), лесных участков, сосредоточенных в районах с развитыми транспортной и другими инфраструктурами в непосредственной близости от городских поселений, планируемых в аренду и постоянное (бессрочное) пользование. В настоящее время неуклонно растет спрос на аренду лесных участков для осуществления рекреационной деятельности, что с учетом ставок платы делает данный вид использования лесов экономически эффективным и основным видом лесопользования и источником доходов.

Леса края в сочетании с наличием Черного и Азовского морей, уникальным совмещением горного рельефа и субтропического климата побережья имеют блестящие перспективы в организации рекреационного лесопользования.

На территории Краснодарского края выделяется три крупных рекреационно-туристских района для осуществления рекреационной деятельности:

Причерноморский курортный;

Азовский приморско-плавневый;

Центральный курортно-туристский.

Географическое положение лесов края обусловливает неизбежность их использования для различных инфраструктурных объектов, обеспечивающих жизнедеятельность населения и рекреационное использование территории.

Зона использования лесов для строительства, реконструкции, эксплуатации линейных объектов включает все существующие и действующие линейные объекты (ЛЭП, газопроводы, нефтепроводы, линии связи и другие) и дополнительно расширяется, резервируется для госнужд в соответствии с утвержденной Схемой территориального планирования Краснодарского края. Развитие данного вида использования лесов обусловлено социально-экономическим развитием Краснодарского края с условием законодательного решения, перспективного для планирования доходной составляющей Лесного плана.

Зона заготовки древесины – лесные участки с наличием спелых и перестойных насаждений, средневозрастные высокополнотные насаждения всех пород, нуждающиеся в лесоводственном уходе, насаждения поврежденные (и погибшие), требующие проведения санитарно-оздоровительных мероприятий (СОМ). Кроме того, в зону заготовки древесины могут включаться лесные участки, на которых размещены или проектируются к размещению линейные объекты.

Ввиду наличия промышленных залежей полезных ископаемых и развитой инфраструктуры края открываются хорошие перспективы в использовании лесов для выполнения работ по геологическому изучению недр, разработке месторождений полезных ископаемых.

Проблема состоит в разумном сочетании этого вида лесопользования с требованиями охраны окружающей среды.

По данным государственного лесного реестра, в зоне освоения лесов на землях лесного фонда Краснодарского края для ведения сельского хозяйства имеется
1,2 тыс. га пашен и 4,0 тыс. га сенокосов.

Сенокосы, расположенные на землях лесного фонда Краснодарского края, в основном обеспечивают сеном поголовье скота подсобных хозяйств и личных хозяйств. Практически все сенокосы на участке имеют небольшую площадь, в основном до 1,0 – 1,5 га, преобладают площади от 0,3 до 0,8 га.

Все сенокосные участки имеют очень высокую оценку. Характеристика этих участков следующая: обычно это суходольный сенокос среднего качества, урожайность составляет до 1 т/га.

Осуществление видов деятельности в сфере охотничьего хозяйства как вид использования лесов находится в тесной взаимосвязи с другими видами использования лесов и требует их правовой координации.

Площадь, возможная для осуществления видов деятельности в сфере охотничьего хозяйства в Краснодарском крае, в соответствующей зоне освоения лесов составляет 650,01 тыс. га, из них предоставлено в аренду – 242,6 тыс. га.

Зоны освоения лесов под остальные виды использования лесов планируется осуществлять с соблюдением лесного законодательства в разной степени на землях лесного фонда, в том числе и в указанных зонах освоения лесов.

При зонировании лесов по видам и интенсивности планируемого освоения основой для выделения территориальных зон должны служить сведения о местах фактического расположения лесопромышленных предприятий и данные об участках освоения лесов в целях заготовки древесины.

В целом лесные участки в силу многофункциональности лесного биоценоза выполняют все присущие лесу функции, и, следовательно, вне зависимости от целевого назначения лесов система лесохозяйственных мероприятий должна обеспечить биологическую устойчивость насаждений.

Наряду с категориями защитных лесов решающее влияние на систему лесохозяйственных мероприятий оказывает вид лесопользования. Из перечисленных в статье 25 Лесного кодекса Российской Федерации видов лесопользования некоторые несовместимы между собой. Например, совместить рекреационное лесопользование с заготовкой древесины, а тем более в спелых насаждениях, просто невозможно. При этом возможность использования лесных участков из состава земель лесного фонда для нескольких видов лесопользования законодательно закреплена.

Исходя из функционального деления выстраивается система лесохозяйственных мероприятий, обеспечивающая не только биологическую устойчивость насаждений, но и их целевое использование с учетом целевого назначения лесов.

Такой подход значительно усложняет разработку систем лесохозяйственных мероприятий, но повышает достоверность и обоснованность лесохозяйственных регламентов и проектов освоения лесов, разрабатываемых соответственно для

лесничеств и лесопользователей. Сочетание требований целевого назначения и видов лесопользования Краснодарского края представлено в таблице 22.

Основные направления привлечения капитала – создание рекреационных зон, строительство предприятий по переработке древесины, в том числе низкосортной, а также заводов, утилизирующих отходы и производящих биотопливо.

Таблица 22

Сочетание требований целевого назначения и видов лесопользования Краснодарского края

Целевое назначение лесов, категории защитных лесов	Вид использования лесов											
	заготовка древесины	заготовка и сбор недревесных лесных ресурсов	заготовка пищевых лесных ресурсов и сбор лекарственных растений	осуществление видов деятельности в сфере охотничьего хозяйства	осуществление научно-исследовательской деятельности, образовательной деятельности	осуществление рекреационной деятельности	ведение сельского хозяйства	создание лесных плантаций и их эксплуатации	осуществление геологического изучения недр, разведка и добыча полезных ископаемых	строительство, реконструкция, эксплуатация линейных объектов	создание и эксплуатация объектов лесопереработывающей инфраструктуры	выращивание лесных плодовых, ягодных, декоративных растений, лекарственных растений
1	2	3	4	5	6	7	8	9	10	11	12	13
Защитные леса												
Леса, расположенные в водоохранных зонах	возможны выборочные рубки	В	В	В	В	П	О*	З	О	О	З	О*

1	2	3	4	5	6	7	8	9	10	11	12	13
Леса, выполняющие функции защиты природных и иных объектов												
Леса, расположенные в первом и втором поясах зон санитарной охраны источников питьевого и хозяйственно-бытового водоснабжения	возможна уборка поврежден-ных и погибших насажде-ний	О	О	П	В	О	О	З	О	О	З	О*
Леса, расположенные в защитных полосах лесов		В	О	В	В	П	В	З	О	В	З	О*
Леса, расположенные в зеленых зонах		О	О	З	В	П	З	З	З	В	З	О*
Леса, расположенные в лесопарковых зонах		О	О	З	В	П	З	З	З	В	З	О*
Горно-санитарные леса		О	О	В	В	П	О	З	О	В	З	О
Ценные леса												
Противоэрозион-ные леса	В	В	В	П	В	В	З	З	В	О	З	В
Лесостепные леса, горные леса	П	В	В	В	В	В	В	З	В	О	З	В
Леса, имеющие научное или историческое	О	О	О	О	П	В	З	З	З	О	З	О*

1	2	3	4	5	6	7	8	9	10	11	12	13
значение												
Нерестоохранные полосы лесов	О	О	О	О	П	В	З	З	З	О	З	О*
Запретные полосы лесов, расположенные вдоль водных объектов	О	О	О	О	П	В	З	З	З	О	З	О*

* Без распашки.
П – Приоритетный вид лесопользования.
В – Возможный вид лесопользования.
О – Нежелательный вид лесопользования.
З – Запрещенный вид лесопользования.

Сочетания видов использования лесов, приведенных в таблице 23, не исчерпывают всех возможностей многоцелевого лесопользования, а лишь указывают на приоритеты в организации лесопользования в лесах Краснодарского края.

4.5. Информация о планируемом развитии лесной и лесоперерабатывающей инфраструктуры с учетом их наличия и перспектив освоения лесов для различных видов использования лесов

Для эффективного использования и освоения лесов необходимо развитие лесной и лесоперерабатывающей инфраструктуры.

Отличительной особенностью территориального размещения объектов лесоперерабатывающей инфраструктуры края является их расположение в населенных пунктах, вне границ земель лесного фонда. Такое расположение существенно упрощает вопросы социального характера, создание сопутствующих производств, отгрузку готовой продукции.

Показатели лесной инфраструктуры характеризуются в условиях Краснодарского края прежде всего плотностью и состоянием дорожной сети. Характеристика дорожной сети земель лесного фонда края, по данным учета земель лесного фонда, приведена в разделе 3.10 Лесного плана.

В условиях существующего распределения лесов на территории края по разрядам такс, когда 61 % лесов находится в III и выше разряде такс, особое значение приобретают лесохозяйственные дороги I и II типа, обеспечивающие транзит лесоматериалов до дорог общего пользования.

В условиях горного рельефа перспективным является применение вертолетной трелевки. Имеющийся опыт в применении этого вида транспорта в целом положителен.

Объекты лесной инфраструктуры должны содержаться в состоянии, обеспечивающем их эксплуатацию по назначению при условии сохранения полезных функций лесов. Лесные дороги могут создаваться при любых видах использования лесов, а также в целях охраны, защиты и воспроизводства лесов.

4.6. Сведения о планируемом предоставлении лесных участков для использования Лесного плана Краснодарского края

Ландшафтное разнообразие лесов края, его интенсивное экологическое развитие определили многоцелевой характер использования лесов Краснодарского края.

Сведения о планируемом предоставлении лесных участков для использования на период действия разрабатываемого Лесного плана Краснодарского края (в разрезе лесничеств) приведены в приложении 23 к Лесному плану.

4.7. Распределение лесов по классам природной пожарной опасности, плановые показатели выполнения мероприятий по охране лесов

Распределение земель лесного фонда Краснодарского края по классам природной пожарной опасности произведено в соответствии с приказом Федерального агентства лесного хозяйства от 05 июля 2011 г. № 287 «Об утверждении классификации природной пожарной опасности лесов и

классификации пожарной опасности в лесах в зависимости от условий погоды» и указаны в таблице 24.

Таблица 24

Распределение земель лесного фонда по классам природной пожарной опасности

№ п/п	Лесничество	Класс пожарной опасности / площадь, га					Итого, га	Средний класс пожарной опасности
		I	II	III	IV	V		
1	2	3	4	5	6	7	8	9
1	Абинское	0	10562	53788	4570	97	69017	2,9
2	Апшеронское	0	3151	197609	13335	177	214272	3,0
3	Афипское	15107	99184	4862	155	0	119308	1,9
4	Белореченское	0	189	28474	8656	274	37593	3,2
5	Геленджикское	22847	54167	17223	7612	0	101849	2,1
6	Горячеключевское	0	8038	101511	1406	0	110955	2,9
7	Джубгское	60	42429	27184	1237	24	70934	2,4
8	Кавказское	936	4005	7767	996	0	13704	2,6
9	Краснодарское	1813	3530	4312	8870	0	18525	3,1
10	Крымское	0	10101	24875	1901	1750	38627	2,9
11	Лабинское	1040	44914	26558	2004	0	74516	2,4
12	Мостовское	0	3474	112127	40832	2645	159078	3,3
13	Новороссийское	0	15677	33880	10142	9246	68945	3,2
14	Пшишское	0	9895	68415	1299	0	79609	2,9
15	Туапсинское	0	17370	63756	6933	224	88283	2,9
	Всего	41803	326686	772341	109948	14437	1265215	2,8

Степень пожарной опасности насаждений на землях лесного фонда на территории Краснодарского края характеризуется средним классом пожарной опасности – 2,8.

Уровень пожарной опасности земель лесного фонда Краснодарского края в большой степени определяется наличием хвойных насаждений, густой сетью дорог, наличием сельхозугодий, близким расположением от лесных массивов населенных пунктов, баз отдыха.

Леса Краснодарского края по лесорастительным условиям отнесены к 2 – 3 классам пожарной опасности. Сравнительно высокая пожарная опасность обусловлена климатическими и лесорастительными условиями. Наличие аномально засушливых сезонов, ветровой режим предопределяют высокую вероятность возникновения лесных пожаров, скорость их распространения, а горный рельеф обуславливает труднодоступность при тушении.

Максимальный класс природной пожарной опасности лесных участков наблюдается в Афипском (1,9) и Геленджикском (2,1) лесничествах. Это связано с достаточно большой долей площади хвойных насаждений в общей площади лесничеств, а также с преобладанием наиболее горимых типов леса.

Наименьшая пожарная опасность лесных участков отмечается в Мостовском (3,3 и Белореченском (3,2) лесничествах. Это связано с незначительным объёмом хвойных насаждений в общей площади земель лесного фонда этих лесничеств, а также доминирующими негоримыми типами леса: «влажные пойменные дубняки дуба черешчатого», «влажные субальпийские березняки», «влажные тополевники», «сырые черноольшанники» и другие.

Среднестатистический срок пожароопасного сезона – с апреля по ноябрь (в период с момента опада листвы и установления сухой погоды до выпадения устойчивых осадков).

Потенциальная (природная) пожарная опасность и фактическая горимость лесов зависят от многих факторов: породного состава и состояния насаждений, типа лесорастительных условий, развития транспортной сети, посещаемости лесов населением, противопожарного обустройства территории и многих других.

Фактическая горимость лесов Краснодарского края существенно сдерживается как профилактическими и подготовительными мероприятиями, так и активными мерами по обнаружению и тушению лесных пожаров.

Наибольшее количество пожаров возникает в апреле, мае и в сентябре. Напряженность пожароопасного периода в июне – августе уменьшается в связи с периодически выпадающими дождями, а в апреле с появлением зелени.

Распределение лесов по классам пожарной опасности, плановые показатели выполнения мероприятий по охране лесов от пожаров на предстоящий период на территории Краснодарского края приведены в приложении 24 к Лесному плану.

4.8. Плановые показатели выполнения мероприятий по защите лесов

Защита лесов от вредных организмов регламентируется статьями Лесного кодекса Российской Федерации, Правилами санитарной безопасности в лесах.

На период действия Лесного плана в лесных насаждениях с целью получения объективной информации о текущем санитарном и лесопатологическом состоянии лесов и обоснования назначения мероприятий по предупреждению распространения вредных организмов и санитарно-оздоровительных мероприятий ежегодно рекомендуется проведение лесопатологических обследований (далее – ЛПО).

Способы проведения ЛПО определяются с учетом зон лесопатологической угрозы: в зоне слабой лесопатологической угрозы используется преимущественно визуальный и дистанционный методы обследования, в зоне средней лесопатологической угрозы – визуальный и инструментальный способы.

Проведение ЛПО обеспечивается министерством природных ресурсов Краснодарского края или органами местного самоуправления в пределах их полномочий либо гражданами и юридическими лицами, осуществляющими использование лесов.

Предупреждение распространения вредных организмов включает проведение профилактических мероприятий по защите лесов, санитарно-оздоровительных и агитационных мероприятий.

С учетом требований действующих нормативных правовых актов в области защиты лесов объемы санитарно-оздоровительных мероприятий, назначенные по актам ЛПО, планируются только на 3 года.

Виды и объемы мероприятий по ликвидации очагов вредных организмов на планируемый период определены исходя из достигнутых объемов за предыдущие годы и с учетом исключительно высоких экологических функций лесов Краснодарского края. Так как применение в лесах, расположенных на особо охраняемых природных территориях, в водоохранных зонах, в лесах, выполняющих функции защиты природных и иных объектов (лесопарковые зоны), в зеленых зонах, в городских лесах, на особо защитных участках лесов (заповедные лесные участки), использование токсичных химических препаратов (химических препаратов, обладающих токсическим воздействием) запрещается, то основными мероприятиями будут являться: развешивание феромонных ловушек, рубка и выкладка ловчих деревьев. Планируемые объемы по ликвидации очагов вредных организмов путем уничтожения или подавления численности вредных организмов с применением пестицидов и биологических фунгицидов могут изменяться в зависимости от состояния насаждений и основываться на отчетных формах 10-ОИП и 12-ЛХ.

Плановые показатели выполнения мероприятий по защите лесов приведены в приложении 25 к Лесному плану.

4.9. Сведения об объектах лесного семеноводства и инфраструктуре для воспроизводства лесов и лесоразведения

Сведения об объектах лесного семеноводства и инфраструктуре для воспроизводства лесов и лесоразведения Краснодарского края приведены в приложении 26 к Лесному плану.

4.10. Информация по созданию, формированию, содержанию и использованию объектов лесного семеноводства, включая проведение агротехнических и лесоводственных уходов; по заготовке семян лесных растений, в том числе для формирования страховых фондов семян и семян с улучшенными наследственными свойствами, по выращиванию посадочного материала, в том числе из семян с улучшенными наследственными свойствами, по лесовосстановлению, включая проведение агротехнических уходов за лесными культурами, создание лесных культур посевным и посадочным материалами с улучшенными наследственными свойствами, а также по лесоразведению и уходу за лесами

В рамках мероприятий по содержанию и использованию объектов лесного семеноводства, в том числе архивов клонов, географических культур, постоянных лесосеменных участков, маточных и лесосеменных плантаций необходимо

проводить агротехнические и лесоводственные уходы, уборку подлеска, установку столбов, и обновление визиров.

В Белореченском питомнике на территории, находящейся в постоянном бессрочном пользовании, государственное бюджетное учреждение Краснодарского края «Управление «Краснодарлес» ведет деятельность по выращиванию посадочного материала (сеянцев, саженцев) с открытой корневой системой (ОКС) и закрытой корневой системой (ЗКС). В лесном питомнике и тепличном комплексе выращиваются высококачественный посадочный материал лесных растений (саженцев, сеянцев) лиственных и хвойных пород, таких как дуб черешчатый, дуб красный, ясень обыкновенный, тополь, орех черный, шиповник и другие породы, преимущественно из семян с улучшенными наследственными свойствами для использования в лесовосстановлении и лесоразведении.

Проектная площадь питомника составляет 31,8 га, из нее продуцирующая площадь питомника – 19,61 га. В процессе выращивания посадочного материала применяются современные технологии, высокий уровень агротехники начиная с подготовки почвы, ухода за посевами, охраны от болезней и вредителей, проводятся комплексные мероприятия по повышению плодородия почвы.

За время функционирования Белореченского питомника выращено более 1,5 млн сеянцев и саженцев, которые использовались для лесовосстановления и лесоразведения на территории лесного фонда края, а также для посадки в лесополосах. В 2025 году было выращено 560 тыс. шт., в том числе с закрытой корневой системой – 197,62 тыс. шт., в период с 2026 по 2028 год планируется ежегодно выращивать 433,8 тыс. шт. ежегодно, также за счет использования теплиц планируется увеличение доли посадочного материала (сеянцев,саженцев) с закрытой корневой системой.

Также учреждением ежегодно проводится создание лесных культур посевным и посадочным материалом, в том числе и с улученными наследственными свойствами. В 2025 году за счет средств федерального и краевого бюджетов проведены посадки лесных культур на площади 122,73735 га, в 2026 – 2028 годах планируются посадки лесных культур на площади 296,48 га. Посадка леса проводится также арендаторами лесного фонда в объемах в соответствии с проектами освоения лесов и юридическими лицами в рамках «компенсационного» лесовосстановления, в период с 2026 по 2028 год посадки запланировано провести на площади 83,05 га. После проведения посадки леса исполнителями работ в установленные проектом лесовосстановления сроки проводятся агротехнические уходы и дополнение лесных культур.

Леса на землях лесного фонда Краснодарского края по целевому назначению относятся к «защитным лесам». Сплошные рубки с целью заготовки древесины в защитных лесах запрещены. Это свидетельствует о том, что лесовосстановление проводится на землях иных категорий фонда лесовосстановления, а также на вырубках, вышедших из-под группово-постепенных рубок (ГПР) или сплошных санитарных рубок (ССР).

Плановые показатели выполнения мероприятий по воспроизводству лесов, лесоразведению и уходу за лесами приведены в приложении 27 к Лесному плану.

5. Организация региональной системы ведения лесного хозяйства, ресурсное и кадровое обеспечение

5.1. Структура органа государственной власти Краснодарского края в области лесных отношений

Для реализации органами государственной власти Краснодарского края переданных в соответствии со статьей 83 Лесного кодекса Российской Федерации полномочий в области лесных отношений постановлением главы администрации (губернатора) Краснодарского края от 19 октября 2012 г. № 1250 «О министерстве природных ресурсов Краснодарского края» (далее – постановление № 1250) утверждены Положение о министерстве природных ресурсов Краснодарского края (далее – министерство) и его структура.

Контроль за лесами осуществляется управлением лесного хозяйства министерства (далее – Управление).

В состав Управления входят следующие отделы: отдел охраны и защиты леса; отдел организации использования и воспроизводства лесов; отдел государственной экспертизы проектов освоения лесов; отдел федерального государственного лесного контроля (надзора), лесной охраны.

В целях осуществления управленческих функций в сфере лесного хозяйства на территории Краснодарского края создано государственное казенное учреждение Краснодарского края «Комитет по лесу» (15 филиалов), находящееся в ведомственном подчинении министерства. Основной целью государственного казенного учреждения Краснодарского края «Комитет по лесу» являются осуществление государственного лесного надзора за использованием, охраной и защитой лесов, расположенных в границах лесничеств на землях лесного фонда на территории Краснодарского края.

В целях выполнения хозяйствующей функции на территории Краснодарского края создано государственное бюджетное учреждение Краснодарского края «Управление «Краснодарлес» с ведомственным подчинением министерству.

В целях выполнения работ по тушению лесных пожаров и осуществлению отдельных мер пожарной безопасности в лесах создано государственное бюджетное учреждение Краснодарского края «Краевой лесопожарный центр» (далее – Краевой лесопожарный центр) с ведомственным подчинением министерству.

Структура органа государственной власти Краснодарского края в области лесных отношений приведена в приложении 29 к Лесному плану.

5.2. Информация о материальных ресурсах (техника, оборудование, материалы) и кадровое обеспечение ведения лесного хозяйства. Возрастная и образовательная характеристика занятых в лесном секторе экономики Краснодарского края, включая численность работающих в организациях лесохозяйственной направленности, в том числе органах государственной власти Краснодарского края в области лесных отношений, организациях, подведомственных Федеральному агентству лесного хозяйства, лесопромышленных организациях с указанием вида деятельности, осуществляемой этими организациями

Динамика средней численности работников лесного сектора по Краснодарскому краю в целом отрицательная. Рост занятости на лесозаготовках связан с высвобождением работников лесного хозяйства, занятых на заготовке древесины, и переходом их в лесозаготовительные структуры, развивающиеся на базе арендных отношений.

Такая тенденция в лесном секторе при положительном балансе численности работающих в Краснодарском крае требует срочных мер по развитию сектора, начиная от освоения расчетных объемов заготовки и заканчивая внедрением инвестиционных проектов в глубокую переработку древесины. Занятость населения в лесном секторе, численность работающих и средний уровень заработной платы отражены в таблицах 25, 26.

Таблица 25

Средняя численность работников лесного сектора Краснодарского края

(чел.)

№ п/п	Отрасль лесного сектора	Период оценки (год)									
		2019	2020	2021	2022	Прогноз 2023	Прогноз 2024	Прогноз 2025	Прогноз 2026	Прогноз 2027	Прогноз 2028
1	2	3	4	5	6	7	8	9	10	11	12
1	Лесное хозяйство, в том числе:	3035	2 765	2 790	2 710	2 710	2 710	2 710	2 710	2 710	2 710
	лесозаготовки	1383	1 332	1 332	1 330	1 330	1 330	1 330	1 330	1 330	1 330
	предоставление услуг в области лесоводства (проектные работы)	29	14	13	15	15	15	15	15	15	15
2	Обработка древесины и производство изделий (кроме мебели)	5 914	5 900	4 560	4 470	4 470	4 470	4 470	4 470	4 470	4 470
3	Производство целлюлозы, бумаги, картона и изделий из них	1 943	2 047	1 903	1 920	1 920	1 920	1 920	1 920	1 920	1 920
4	Производство мебели	6 549	5 700	5 382	5 160	5 160	5 160	5 160	5 160	5 160	5 160
	Итого	17 441	16412	14 635	14 260	14 260	14 260	14 260	14 260	14 260	14 260
	Всего занятых в Краснодарском крае	1 467 302	1 457 787	1 436 278	1 436 000	1 436 000	1 436 000	1 436 000	1 436 000	1 436 000	1 436 000
	Доля лесного хозяйства в общей занятости по Краснодарскому краю, %	1,19	1,13	1,02	1,0	1,0	1,0	1,0	1,0	1,0	1,0

Примечание. Данные составлены по информации Территориального органа Федеральной службы государственной статистики по Краснодарскому краю.

Таблица 26

Численность работников лесного сектора по районам и городам Краснодарского края

(чел.)

Местоположение	Отрасль лесного сектора						Общее количество работающих
	лесозаготовка	лесное хозяйство	проектные работы	обработка древесины	целлюлозно-бумажная промышленность	мебельная промышленность	
1	2	3	4	5	6	7	8
Абинский район	2	94	-	-	-	-	96
Апшеронский район	207	197	-	301	-	584	1289
Белоглинский район	-	-	-	-	-	-	-
Белореченский район	-	-	-	-	-	-	-
Брюховецкий район	-	13	-	-	-	-	13
Выселковский район	-	-	-	-	-	-	-
Гулькевичский район	-	-	-	-	-	-	-
Динской район	-	-	-	-	-	-	-
Ейский район	-	-	-	-	-	-	-
Кавказский район	-	-	-	-	-	-	-
Калининский район	-	-	-	61	-	-	61
Каневской район	-	20	-	-	-	-	20
Кореновский район	-	-	-	-	-	-	-
Красноармейский район	-	-	-	-	-	-	-
Крыловский район	-	-	-	-	-	-	-
Крымский район	-	-	-	-	-	-	-
Курганинский район	-	-	-	-	-	-	-
Кущевский район	-	-	-	-	-	-	-
Лабинский район	-	-	-	-	-	-	-
Ленинградский район	-	-	-	-	-	-	-
Мостовский район	6	-	122	1302	-	-	1430
Новокубанский район	-	-	-	-	-	-	-
Новопокровский район	-	-	-	-	-	-	-
Отрадненский район	-	-	-	-	-	-	-

1	2	3	4	5	6	7	8
Павловский район	-	11	-	-	-	-	11
Приморско-Ахтарский район	-	-	-	-	142	-	142
Северский район	-	263	-	-	-	-	263
Славянский район	-	-	-	-	-	-	-
Староминский район	-	-	-	-	-	-	-
Тбилисский район	-	-	-	-	-	-	-
Темрюкский район	-	-	-	-	-	-	-
Тимашевский район	-	-	-	-	633	-	633
Тихорецкий район	-	-	-	-	-	-	-
Туапсинский район	-	-	-	-	-	-	-
Успенский район	-	-	-	-	-	-	-
Усть-Лабинский район	-	-	-	-	-	-	-
Щербиновский район	-	-	-	-	-	-	-
Город Анапа	-	-	-	-	-	-	-
Город Краснодар	5	65	24	452	257	477	1280
Город Армавир	-	120	-	-	9	150	279
Город Белореченск	-	-	-	219	-	170	389
Город Геленджик	-	58	-	-	-	100	158
Город Горячий Ключ	9	49	-	-	-	896	954
Город Ейск	-	-	-	192	-	463	655
Город Кропоткин	-	23	-	-	-	-	23
Город Крымск	-	120	-	-	-	-	120
Город Новороссийск	-	-	-	-	-	-	-
Город Славянск-на-Кубани	-	-	-	-	-	-	-
Город Сочи	-	593	-	-	-	-	593
Город Тихорецк	-	-	-	160	-	-	160
Город Туапсе	6	-	-	-	-	-	6
Итого	235	1626	146	2687	1041	2840	8575

5.3. Информация об организации использования, охраны, защиты и воспроизводства лесов, а также о мероприятиях по повышению ее эффективности

Мероприятия по охране, защите, воспроизводству лесов осуществляются органами государственной власти, органами местного самоуправления в пределах их полномочий или лицами, использующими леса.

Охрана лесов от пожаров осуществляется в соответствии с Федеральным законом от 21 декабря 1994 г. № 69-ФЗ «О пожарной безопасности» и Лесным кодексом Российской Федерации.

В соответствии с Правилами пожарной безопасности в лесах, утвержденными постановлением Правительства Российской Федерации от 23 мая 2026 г. № 591, меры пожарной безопасности в лесах включают:

предупреждение лесных пожаров (противопожарное обустройство лесов и обеспечение средствами предупреждения и тушения лесных пожаров);

мониторинг пожарной опасности в лесах и лесных пожаров;

разработку и утверждение планов тушения лесных пожаров;

иные меры пожарной безопасности в лесах.

Меры санитарной безопасности на лесных участках, предоставленных в аренду, осуществляются арендаторами этих лесных участков на основании проекта освоения лесов, в соответствии с Правилами санитарной безопасности в лесах, утверждёнными постановлением Правительства Российской Федерации от 30 мая 2026 г. № 652 «Об утверждении Правилах санитарной безопасности в лесах».

Воспроизводство лесов включает три основных направления:

развитие лесного семеноводства;

мероприятия по лесовосстановлению;

мероприятия по уходу за лесами.

Воспроизводство лесов имеет важнейшее экологическое значение. Проведение лесовосстановительных мероприятий обеспечивает своевременное восстановление лесных насаждений на вырубках, гарях и других не покрытых лесной растительностью землях лесного фонда. Воспроизводство лесов осуществляется путем лесовосстановления и ухода за лесами. Лесовосстановление может быть естественным, искусственным или комбинированным. Уход за лесами представляет собой осуществление мероприятий, направленных на повышение продуктивности лесов, сохранение их полезных функций (вырубка части деревьев, кустарников, а также агротехнические мероприятия).

Таким образом, основными критериями по повышению эффективности при использовании лесов для различных видов деятельности является своевременное осуществление мероприятий по охране, защите и воспроизводству лесов, определенных Лесным планом, лесохозяйственным регламентом лесничества и договором аренды лесного участка (своевременное предупреждение, обнаружение и тушение лесных пожаров, осуществление мероприятий по локализации и ликвидации очагов вредных организмов, а также планового проведения лесовосстановительных мероприятий на площадях, пройдённых рубкой, с последующим проведения уходов за лесами).

Невыполнение гражданами, юридическими лицами, осуществляющими использование лесов, мероприятий в части охраны, защиты и воспроизводства лесов является основанием для досрочного расторжения договоров аренды лесных участков, договоров купли-продажи лесных насаждений, а также для принудительного прекращения права постоянного (бессрочного), безвозмездного пользования лесным участком.

5.4. Информация о деятельности государственных (муниципальных) бюджетных и автономных учреждений по охране, защите и воспроизводству лесов. Мероприятия по повышению эффективности деятельности государственных (муниципальных) бюджетных и автономных учреждений

На территории Краснодарского края функционирует учреждение по организации охраны лесов от пожаров – Краевой лесопожарный центр, которое осуществляет наземное обнаружение и тушение лесных пожаров, а также другие меры пожарной безопасности в лесах. Охрану лесов от пожаров осуществляют филиалы Краевого лесопожарного центра – лесопожарные станции (далее – ЛПС), приведенные в таблице 27.

Таблица 27

	Филиал Краевого лесопожарного центра (ЛПС)	Место дислокации	Зона обслуживания (лесничество)
	2	3	4
ЛПС 3-го типа			
1	Новороссийский филиал, ЛПС 301	г. Новороссийск, ул. Анапское шоссе, 79	Новороссийское
2	Геленджикский филиал, ЛПС 302	г. Геленджик, ул. Одесская, 7	Геленджикское
3	Горячеключевской филиал, ЛПС 303	г. Горячий Ключ, ул. Ярославского, 140	Апшеронское, Белореченское, Горячеключевское
ЛПС 2-го типа			
1	Каневской филиал, ЛПС 201	ст-ца Каневская, ул. Элеваторная, 4"Г"	Краснодарское
2	Крымский филиал, ЛПС 203	с. Мерчанское, Крымское лесничество, Варнавинское участковое лесничество, квартал 25	Абинское, Афипское, Крымское
3	Анапский филиал, ЛПС 205	г. Анапа, ул. Астраханская, 80	Новороссийское
4	Джубгский филиал, ЛПС 206	пос. Горский, Лермонтовское участковое лесничество, квартал 30	Джубгское
5	Туапсинский филиал, ЛПС 207	с. Кривенковское, ул. Майкопская, 2а	Пшишское, Туапсинское

	2	3	4
6	Мостовской филиал, ЛПС 208	пгт Мостовской, Промзона	Мостовское, Лабинское
7	Армавирский филиал, ЛПС 204	г. Кропоткин, ул. Сосновая, д. 21	Кавказское Лабинское
8	Архипо-Осиповский филиал, ЛПС 204	Г. Генеджик, с. Михайловский перевал, ул. Центральная, 31А	Геленджикское
Итого: ЛПС 3-го типа – 3, ЛПС 2-го типа – 8			

ЛПС – филиалы Краевого лесопожарного центра оснащены техникой, оборудованием, средствами транспорта, структура и состав которых зависят от лесопирологических условий Краснодарского края, количества лесных пожаров, возникающих на закрепленной территории.

В настоящее время учреждение укомплектовано 175 единицами техники и 950 единицами оборудования.

На территории Краснодарского края функции региональной диспетчерской службы выполняет отдел диспетчерского управления Краевого лесопожарного центра (далее – отдел), который включает центральный диспетчерский пункт и диспетчерские службы филиалов – лесопожарных станций. Работа диспетчерских служб отдела организована в круглосуточном режиме.

Отделом осуществляется мониторинг пожарной опасности, координация действий патрульных групп и экипажей, выезжающих на пожары, прием телефонограмм, звонков о возгораниях и задымлениях по телефонному номеру 8 (861) 229-15-38 и федеральному единому номеру 8-800-100-94-00, передачу сообщений о лесных пожарах в ФБУ «Авиалесоохрана», территориальные органы МЧС России и МВД России.

Кроме того, проводится ежедневный сбор, обобщение, анализ и представление
в ФБУ «Авиалесоохрана» информации о лесопожарной обстановке на землях всех категорий, на которых располагаются леса в Краснодарском крае.

Задачу мониторинга пожарной опасности в лесах помогают решать информационная система дистанционного мониторинга Федерального агентства лесного хозяйства (ИСДМ-Рослесхоз), к которой имеется доступ не только отдела диспетчерского управления лесопожарного центра, но и всех филиалов и лесничеств, а также 59 камер видеонаблюдения системы «Лесохранитель».

При организации наблюдения за лесопожарной обстановкой и при тушении лесных пожаров используются различные средства связи (радиосвязь, телефонная, мобильная, электронная и иные в зависимости от условий и необходимости), позволяющие сообщать о лесном пожаре в отдел.

Наземный мониторинг пожарной опасности в лесах Краснодарского края организован в соответствии с приказом Министерства природных ресурсов и экологии Российской Федерации от 12 мая 2025 г. № 256 «Об утверждении Порядка осуществления мониторинга пожарной опасности в лесах и лесных пожаров».

Мониторинг пожарной опасности в лесах проводится в соответствии с лесопожарным зонированием земель лесного фонда Краснодарского края.

Наземный мониторинг пожарной опасности в лесах включает наземное патрулирование и осмотр лесов с наблюдательных пунктов (господствующая высота) и осуществляется по разработанным и утвержденным маршрутам наземного патрулирования.

В ходе наземного маршрутного патрулирования, кроме основной цели – контроля соблюдения правил пожарной безопасности в лесах и исключения предпосылок к загоранию, выполняются задачи по обнаружению пожаров и принимаются меры к их ликвидации.

Осмотр лесов с пожарных наблюдательных пунктов, не оборудованных автоматическими системами наблюдения, расположенных на господствующих высотах, ведется в целях обнаружения лесных пожаров в течение пожароопасного сезона.

Государственное бюджетное учреждение Краснодарского края «Управление «Краснодарлес», которое расположено по адресу: г. Краснодар, ст-ца Елизаветинская, ул.Курганная, 136 (далее – Управление Краснодарлес), осуществляет свою деятельность в области защиты и воспроизводства лесов. Среднесписочная численность работников учреждения составляет 94 человека.

Управление Краснодарлес оснащено 177 единицами лесохозяйственной техники и 69 единицами оборудования, необходимыми для выполнения лесохозяйственных мероприятий.

В рамках ежегодно доводимого государственного задания Управлением Краснодарлес выполняются работы по защите и воспроизводству лесов на территории лесного фонда Краснодарского края, а также агролесомелиоративные мероприятия на землях сельскохозяйственного назначения. Все мероприятия выполняются собственными силами Учреждения и включают следующие виды работ:

лесовосстановление, проведение агротехнических уходов за лесными культурами, дополнение лесных культур, проходные рубки, прореживание, рубки осветления, прочистки, заготовка семян лесных растений, сбор и обработка семян на лесных участках, выращивание (производство) посадочного материала лесных растений, содействие естественному возобновлению; сохранение подроста лесных древесных пород при проведении рубок лесных насаждений, осуществление мероприятий по обеспечению выполнения работ по лесному семеноводству, санитарно-оздоровительные мероприятия (уборка неликвидной древесины, уборка аварийных деревьев, выборочные санитарные рубки), лесопатологическое обследование.

Управление Краснодарлес в рамках приносящей доход деятельности выполняет как основные виды работ, так и дополнительные:

разработка проекта лесовосстановления, подбор участка для лесовостановления и лесоразведения;

натурное обследование участка для разработки проекта расчистки охранных зон;

разработка проекта расчистки охранных зон;

натурный осмотр деревьев на предмет определения их состояния;

расчистка участков лесного фонда и земель иных категорий от древесно-кустарниковой растительности на существующих объектах в границах охранных зон;

проведение работ по лесоохранным, лесозащитным и лесовосстановительным работам на землях, предоставленных физическим и юридическим лицам в пользование;

отвод, таксация и подготовка материально-денежной оценки лесных насаждений под линейные объекты;

организация проведения кадастровых работ, определения и согласования границ, постановки земельных участков на кадастровый учет;

определение принадлежности участка к землям лесного фонда;

заполнение и сопровождение согласования лесных деклараций и отчетов об использовании лесов;

закрепление на местности границ участков, предназначенных для лесовосстановления;

разработка проекта освоения лесов под линейные объекты; разработка расчетно-технологической карты расчистки охранных зон;

разработка проекта освоения лесов под рекреационную деятельность; проектирование границ лесных участков.

Лесовосстановление осуществляется на землях, появившихся в результате проведения рубок с целью недопущения зарастания их сорной травянистой растительностью и нежелательной древесно-кустарниковой растительностью, а также на участках, пострадавших от природных катаклизмов (гари, редины, пустыри, прогалины), участках, не входящих в состав земель, подлежащих уходным и иным работам.

Управление Краснодарлес в Белореченском питомнике осуществляет деятельность по выращиванию высококачественного посадочного материала лесных растений (саженцев, сеянцев) лиственных и хвойных пород, таких как дуб черешчатый, дуб красный, ясень обыкновенный, тополь, орех черный, шиповник и другие породы, преимущественно из семян с улучшенными наследственными свойствами для использования в лесовосстановлении и лесоразведении.

Продуцирующая площадь питомника 19,61 га. Проектная площадь питомника 31,8 га. В процессе выращивания применяются современные технологии, высокий уровень агротехники, начиная с подготовки почвы, ухода за посевами, охраны от болезней и вредителей, проводятся комплексные мероприятия по повышению плодородия почвы. За время функционирования Белореченского питомника начиная с 2017 года выращено более 1,5 млн сеянцев и саженцев, которые использовались для лесовосстановления и лесоразведения на территории лесного фонда края, а также для посадки в лесополосах.

Основная цель деятельности Управления Краснодарлес – сохранение и приумножение лесных богатств Кубани, которые представляют собой систему, состоящую из древостоя, подроста, подлеска и живых напочвенных покровов.

Большое значение для сохранения и укрепления лесной экологической системы имеет осуществление ряда мероприятий:

сохранение и восстановление биоразнообразия;

улучшение качества воздуха;

защита почв и водных объектов, корневой системы деревьев, предотвращение выветривания и размывания почвы;

удерживание влаги в почве, регулирование стока воды, защита водоёмов от обмеления и предотвращают загрязнение,

влияние на локальный климат (регулирование температур и влажности, что способствует образованию осадков, смягчению воздействия засух и суховеев);

сохранение среды обитания для множества видов растений, животных, грибов и микроорганизмов;

сохранение среды для отдыха и рекреации.

В целом грамотно проведённое лесовосстановление помогает сбалансировать потребности человека и сохранить природные системы для будущих поколений.

5.5. Информация об организации осуществления федерального государственного лесного контроля (надзора) и лесной охраны, о мероприятиях по повышению эффективности контрольно - надзорной деятельности

Федеральный государственный лесной контроль (надзор) (далее – государственный надзор) осуществляется в соответствии с Лесным кодексом Российской Федерации, Федеральным законом от 31 июля 2020 г. № 248-ФЗ «О государственном контроле (надзоре) и муниципальном контроле в Российской Федерации», постановлением Правительства Российской Федерации от 30 июня 2021 г. № 1098 «О федеральном государственном лесном контроле (надзоре)» (далее – Положение о государственном лесном контроле) и другими федеральными законами и принимаемыми в соответствии с ними иными нормативными правовыми актами Российской Федерации.

Предметом государственного надзора является соблюдение юридическими лицами, индивидуальными предпринимателями и гражданами требований, установленных Лесным кодексом Российской Федерации, другими федеральными законами и принимаемыми в соответствии с ними иными нормативными правовыми актами Российской Федерации, законами и иными нормативными правовыми актами Краснодарского края в области использования, охраны, защиты, воспроизводства лесов и лесоразведения (в том числе в области пожарной безопасности в лесах), в области семеноводства в отношении семян лесных растений, за исключением обязательных требований в сфере приемки, перевозки, переработки и хранения древесины и ее прослеживаемости, учета древесины и сделок с ней.

На территории земель лесного фонда Краснодарского края федеральный государственный лесной контроль (надзор) осуществляется в соответствии с Положением о министерстве природных ресурсов Краснодарского края, утвержденным постановлением главы администрации (губернатора) Краснодарского края от 19 октября 2012 г. № 1250.

Перечни должностных лиц, осуществляющих федеральный государственный лесной контроль (надзор) на землях лесного фонда на территории Краснодарского края утверждены постановлением главы администрации (губернатора) Краснодарского края от 19 октября 2012 г. № 1250 и приказом министерства

природных ресурсов Краснодарского края от 26 февраля 2024 г. № 247 «Об утверждении Перечня должностных лиц государственного казенного учреждения Краснодарского края «Комитет по лесу», уполномоченных на осуществление федерального государственного лесного контроля (надзора) на землях лесного фонда в границах территории Краснодарского края».

Штатная численность должностных лиц, осуществляющих федеральный государственный лесной контроль (надзор) на территории лесного фонда Краснодарского края, составляет 69 единиц.

На землях, не относящихся к землям лесного фонда, федеральный государственный лесной контроль (надзор), лесная охрана осуществляются Федеральным агентством лесного хозяйства, Федеральной службой по надзору в сфере природопользования непосредственно и через их территориальные органы.

Лесная охрана осуществляется в соответствии с Лесным кодексом, Порядком и Нормативами осуществления лесной охраны, утвержденными приказом Минприроды России от 15 декабря 2021 г. № 955, и другими нормативными правовыми актами.

Под лесной охраной понимается деятельность, направленная на определение состояния лесов и влияния на них природных и антропогенных факторов, а также на предотвращение, выявление и пресечение нарушений гражданами, пребывающими в лесах, требований, установленных в соответствии с Лесным кодексом Российской Федерации, другими федеральными законами и принимаемыми в соответствии с ними иными нормативными правовыми актами Российской Федерации, законами и иными нормативными правовыми актами субъектов Российской Федерации в области использования, охраны, защиты, воспроизводства лесов и лесоразведения.

Лесная охрана осуществляется посредством систематического патрулирования лесов в соответствии с нормативами и в порядке, установленными уполномоченным федеральным органом исполнительной власти должностными лицами министерства природных ресурсов Краснодарского края и ГКУ КК «Комитет по лесу».

Перечень должностных лиц, осуществляющих лесную охрану на землях лесного фонда на территории Краснодарского края приказом министерства природных ресурсов Краснодарского края от 26 февраля 2024 г. № 248 «Об утверждении Перечня должностных лиц, осуществляющих лесную охрану на землях лесного фонда в границах территории Краснодарского края».

Штатная численность должностных лиц, осуществляющих лесную охрану на территории лесного фонда Краснодарского края, составляет 402 единицы.

Минимально необходимое количество маршрутов патрулирования (норматив патрулирования лесов должностными лицами, осуществляющими лесную охрану) для Краснодарского края в соответствии с приложением 2 к приказу Минприроды России от 15 декабря .2021 г. № 955 составляет 734 единицы.

В целях повышения эффективности контрольной (надзорной) деятельности и лесной охраны на территории Краснодарского края на период действия Лесного плана планируется:

дальнейшее приобретение (обновление) лесопатрульной техники, в том числе повышенной проходимости;

обеспечение государственных лесных инспекторов и должностных лиц, осуществляющих лесную охрану, необходимым техническим оснащением;

обеспечение должностных лиц, осуществляющих федеральный государственный лесной контроль (надзор), и должностных лиц, осуществляющих лесную охрану, форменной одеждой, знаками различия и отличия;

проведение обучающих занятий (семинаров) с государственными лесными инспекторами и должностными лицами, осуществляющими лесную охрану, по вопросам применения законодательства Российской Федерации к их деятельности;

регулярное обеспечение переподготовки и повышение квалификации государственных лесных инспекторов и должностных лиц, осуществляющих лесную охрану;

систематическая организация производственных совещаний и семинаров по совершенствованию организации федерального государственного лесного надзора, обеспечению надлежащего контроля за соблюдением гражданами и юридическими лицами, осуществляющими использование лесов на территории лесничеств, нормативов и правил лесного законодательства.

5.6. Информация об организации и основных мероприятиях по ведению государственного лесного реестра

В соответствии с подпунктом 13 пункта 3.9 Положения о министерстве, утвержденного постановлением № 1250, министерство ведет государственный лесной реестр в отношении лесов, расположенных в границах территории Краснодарского края.

В соответствии с подпунктом 13 пункта 2.1 Положения об Управлении, утвержденного министром природных ресурсов Краснодарского края 26 апреля 2016 г, Управление ведет государственный лесной реестр в отношении лесов, расположенных в границах территории Краснодарского края.

В соответствии с подпунктом 4 пункта 2.1 Положения об отделе государственного лесного реестра и государственной экспертизы проектов освоения лесов Управления отдел осуществляет ведение государственного лесного реестра в отношении лесов, расположенных в границах территории Краснодарского края.

В соответствии с должностными регламентами обязанности по ведению государственного лесного реестра в отношении лесов, расположенных в границах территории Краснодарского края, возложены на государственных гражданских служащих отдела государственной экспертизы проектов освоения лесов Управления.

Приказом Министерства от 18 марта 2019 г. № 556 «О назначении ответственных лиц за подготовку документов, на основании которых осуществляется внесение документированной информации в государственный лесной реестр и ее изменение» возложены обязанности по сбору первичных документов и подготовке на основании них актов в соответствии с требованиями приказа Минприроды России от 11 ноября 2013 г. № 496 «Об утверждении перечня, форм и порядка подготовки документов, на основании которых осуществляется внесение документированной информации в государственный лесной реестр и ее

изменение» на структурные подразделения управления лесного хозяйства Министерства:

отдел государственной экспертизы проектов освоения лесов;

отдел организации использования и воспроизводства лесов;

отдел охраны и защиты леса;

отдел федерального государственного лесного контроля (надзора), лесной охраны.

6. Оценка экономической эффективности и ожидаемые результаты реализации мероприятий Лесного плана

6.1. Планируемый средний размер платы за использование лесов по видам их использования

Постановлением Правительства Российской Федерации от 22 мая 2007 г. № 310 установлены ставки платы за единицу объема лесных ресурсов и ставки платы за единицу площади лесного участка, находящегося в федеральной собственности, в том числе и для Краснодарского края.

Планируемый средний размер платы за использование лесов по видам их использования приведен в приложении 30 к Лесному плану.

6.2. Прогнозируемое поступление доходов от использования лесов по видам их использования на период действия Лесного плана

В числе основных показателей экономической эффективности реализации мероприятий по планируемому освоению лесов рассмотрены:

прогнозируемое поступление доходов от использования лесов по видам их использования (с распределением по уровням бюджетной системы Российской Федерации);

поступление платежей от использования лесов в расчете на 1 гектар земель лесного фонда.

Формирование эффективного экономического механизма развития лесного хозяйства предполагает решение следующих основных задач:

совершенствование действующих и разработка новых экономических инструментов и методов регулирования деятельности в сфере охраны и использования природных ресурсов области;

создание благоприятных условий для эффективного использования лесов.

Источниками поступления суммарного дохода от использования лесов Краснодарского края в прогнозе на период с 2019 по 2028 год будут являться следующие виды использования:

заготовка древесины – 20,9 %;

осуществление рекреационной деятельности – 46,2 %;

осуществление геологического изучения недр, разведка и добыча полезных ископаемых – 12,6 %;

строительство, реконструкция, эксплуатация линейных объектов – 8,9 %;

осуществление научно-исследовательской деятельности, образовательной деятельности – 5,6%;

строительство и эксплуатация водохранилищ, иных искусственных водных объектов, а также гидротехнических сооружений, морских портов, морских терминалов, речных портов, причалов – 2,5%;

ведение сельского хозяйства 2,6%;

остальные виды использования лесов – 1,3 %.

Общая сумма дохода от использования лесов за 2019 – 2028 годы составит 3865,6 млн рублей.

Наибольшее поступление доходов планируется от осуществления рекреационной деятельности – 24890,8 млн рублей. Также отмечается поступление платежей по следующим видам использования лесов:

заготовка древесины – 807,2 млн рублей;

осуществление геологического изучения недр, разведка и добыча полезных ископаемых – 488,1 млн рублей;

строительство, реконструкция, эксплуатация линейных объектов – 343,7 млн рублей.

Прогнозируемое поступление доходов от использования лесов по видам их использования на период действия Лесного плана Краснодарского края представлено в приложении 31 к Лесному плану.

6.3. Экономическая оценка средообразующих, водоохранных, защитных, санитарно-гигиенических и иных полезных функций лесов

Приказом Министерства природных ресурсов и экологии Российской Федерации от 20 декабря 2017 г. № 692 «Об утверждении типовой формы и состава лесного плана субъекта Российской Федерации, порядка его подготовки и внесения в него изменений» перечислены несколько полезных функций лесов, таких как: средообразующие, водоохранные, защитные, санитарно-гигиенические и иные.

Средообразующую функцию лесов выполняют леса, расположенные в пустынных, полупустынных, лесостепных, лесотундровых зонах, горах, степях.

Водоохранную функцию выполняют леса, расположенные в водоохранных зонах.

Защитную функцию выполняют защитные полосы лесов, расположенных вдоль железнодорожных путей общего пользования, автомобильных дорог общего пользования, находящихся в собственности субъектов Российской Федерации, зеленые зоны, противоэрозионные леса, городские леса, леса, расположенные на землях особо охраняемых природных территорий.

Санитарно-гигиеническую функцию выполняют леса, расположенные в первом и втором поясах зон санитарной охраны источников питьевого и хозяйственно-бытового водоснабжения, лесопарковые зоны, леса, расположенные в первой, второй и третьей зонах округов санитарной (горно-санитарной) охраны лечебно-оздоровительных местностей и курортов.

Иные полезные функции лесов включают запретные полосы лесов, расположенные вдоль водных объектов, нерестоохранные полосы лесов, леса, имеющие научное или историческое значение, лесные плодовые насаждения.

Согласно Методике экономической оценки лесов, утвержденной приказом Федеральной службы лесного хозяйства России от 10 марта 2000 г. № 43, доход от полезной природной функции лесов будет составлять 3726 руб./га.

Экономическая оценка средообразующих, водоохранных, защитных, санитарно-гигиенических и иных полезных функций лесов приведена в приложении 32 к Лесному плану.

6.4. Оценка объемов финансирования мероприятий, предусмотренных Лесным планом Краснодарского края, из различных источников за период действия предыдущего Лесного плана Краснодарского края

Объемы финансирования мероприятий по использованию, охране, защите и воспроизводству лесов определяются на основании запланированных объемов работ и нормативных затратах на их выполнение.

Общие расходы на реализацию Лесного плана составит 2 928 334,1 тыс.рублей. Основным источником являются средства из бюджета Краснодарского края (83,3 %), средства федерального бюджета составляют 14,9 процента.

Наибольшее количество расходов за 2019 – 2028 годы планируется на проведение мероприятий по охране лесов (84,0 % общих расходов). За период реализации Лесного плана Краснодарского края доля расходов на выполнение лесохозяйственных мероприятий, финансируемых за счет субвенций федерального бюджета, увеличится – с 9,7 % в 2019 году до 23,6 % в 2028 году.

Оценка объемов финансирования мероприятий, предусмотренных Лесным планом, из различных источников за период действия предыдущего Лесного плана Краснодарского края приведена в приложении 33 к Лесному плану.

6.5. Экономическая эффективность реализации мероприятий Лесного плана за период действия предыдущего Лесного плана Краснодарского края. Показатели экономической эффективности реализации мероприятий Лесного плана Краснодарского края

Экономическая эффективность реализации мероприятий Лесного плана за период действия предыдущего Лесного плана Краснодарского края и показатели экономической эффективности реализации мероприятий Лесного плана приведены в приложении 34 к Лесному плану.

6.6. Информация о достижении целевых прогнозных показателей эффективности по осуществлению отдельных полномочий Российской Федерации в области лесных отношений, реализация которых передана органам государственной власти субъектов Российской Федерации за период действия предыдущего Лесного плана Краснодарского края

Выполнение мероприятий Лесного плана, разработанных на основе всестороннего анализа состояния и динамики лесосырьевого потенциала территорий лесничеств и перспективы развития лесопромышленного производства, позволяет вывести лесной комплекс на уровень с экономическими показателями:

удельная площадь земель лесного фонда, погибших от лесных пожаров, за счет усовершенствования процессов профилактики противопожарных мероприятий, повышения технико-организационных мер охраны и защиты лесов к 2028 году должна составить 0,00 %, на 01 января 2017 г., данный показатель также равнялся 0,00 %;

лесопатологический мониторинг и программы защиты леса позволяют сократить до минимума площади лесов, погибших от вредителей и болезней леса (вредные организмы), и к 2028 году показатель целевого использования лесов по данному виду лесохозяйственной деятельности составит 0,00 %;

соотношение площадей искусственного лесовосстановления и площадей сплошных рубок лесных насаждений будет стремиться к равному соотношению и составит в 2028 году 105 %.

Площадь покрытых лесной растительностью земель лесного фонда увеличится до 1194,85 га.

В результате общий средний прирост на 1 гектар покрытых лесной растительностью земель лесного фонда останется неизменным и составит 2,62 м^3; площадь ценных лесных насаждений на покрытых лесной растительностью землях лесного фонда на территории Краснодарского края за счет посадки и последующего перевода в лесопокрытую площадь 2547 га культур дуба увеличится до 823,15 тыс. га.

Таким образом, доля площади ценных лесных насаждений в составе покрытых лесной растительностью земель лесного фонда составит к 2028 году 90,1 %, или увеличится на 0,19 % по сравнению с 2018 годом.

В состав ценных насаждений Краснодарского края входят следующие породы: сосна, ель, пихта, дуб, бук, граб, ясень, клен.

Лесистость территории Краснодарского края на 2028 год останется неизменной – 20,2 %.

Целевые прогнозные показатели эффективности реализации мероприятий Лесного плана представлены в приложении 35 к Лесному плану.

Приложение 1
к Лесному плану Краснодарского
края на 2019 – 2028 годы

ПЕРЕЧЕНЬ
тематических карт

1. Карта-схема административного деления территории Краснодарского края с указанием лесничеств (лесопарков), лесорастительных зон, лесных районов (рисунок 1).
2. Карта-схема распределения лесов Краснодарского края по целевому назначению, расположения особо охраняемых природных территорий (рисунок 2).
3. Карта-схема местоположения объектов лесной и лесоперерабатывающей инфраструктуры объектов, не связанных с созданием лесной инфраструктуры в лесах, транспортной доступности освоения лесов, обеспеченности транспортными путями Краснодарского края (рисунок 3).
4. Карта-схема зон интенсивности освоения лесов с дифференциацией по степени интенсивности такого освоения для различных видов использования лесов с учетом существующего и планируемого освоения (рисунок 4).
5. Карта-схема распределения лесов Краснодарского края по классам пожарной опасности (рисунок 5).
6. Карта-схема распределения зон охраны лесов Краснодарского края от пожаров различными способами (рисунок 6).

Приложение 2
к Лесному плану Краснодарского
края на 2019 – 2028 годы

СВЕДЕНИЯ
об источниках исходных данных, используемых при разработке Лесного плана Краснодарского края

№ п/п	Источники исходных данных	Сведения об используемых источниках исходных данных (степень детализации, временные периоды)
1	2	3
1	Государственный лесной реестр	формы ведения государственного лесного реестра № 1-ГЛР-5-ГЛР, № 8-ГЛР-10-ГЛР, № 12-ГЛР, № 14-ГЛР, № 15-ГЛР, № 16-ГЛР, № 17-ГЛР, № 18-ГЛР
2	Специальные обследования	обзор санитарного состояния и лесопатологического состояния лесов Краснодарского края сведения государственного лесопатологического мониторинга обзор санитарного состояния и сведения государственного лесопатологического мониторинга подготовлены филиалом ФБУ «Рослесозащита» – «ЦЗЛ Краснодарского края»
3	Форма статистической отчетности	форма федерального статистического наблюдения № 12-ЛХ, № 1-ОИП, № 2-ОИП, № 6-ОИП, № 10-ОИП, № 12-ОИП, № 1-субвенции
4	Информационная система	информационная система дистаннционного мониторинга лесных пожаров Федерального агентства лесного хозяйства (ИСДМ-Рослесхоз), единая государственная автоматизированная информационная система учёта древесины и сделок с ней (ЛесЕГАИС), государственный лесной реестр (ГЛР), федеральная государственная информационная система территориального планирования (ФГИС ТП), государственный водный реестр (ГВР)
5	Документы территориального планирования	схема размещения, использования и охраны охотничьих угодий на территории Краснодарского края, утвержденная постановлением Губернатора Краснодарского края от 20 июля 2026 г. № 464 «Об утверждении схемы размещения, использования и охраны охотничьих угодий на территории Краснодарского края»; схема территориального планирования Краснодарского края, утвержденная постановлением главы администрации (губернатора) Краснодарского края от 10 мая 2011 г. № 438
6	Документы стратегического планирования	Закон Краснодарского края от 21 декабря 2018 г. № 3930-КЗ «О Стратегии социально-экономического развития Краснодарского края до 2030 года»; сводный план тушения лесных пожаров на территории Краснодарского края на соответствующий пожароопасный сезон

1	2	3
7	Лесоустроительная документация	лесоустроительные отчеты, ведомости проектируемых мероприятий, ведомости поквартальных итогов, площадей и запасов насаждений, таксационные описания, планы лесонасаждений, планшеты, схемы лесничеств и лесных участков, записки по обоснованию размеров рубок спелых и перестойных лесных насаждений и объемов мероприятий по охране, защите и воспроизводству лесов, использованию лесов
8	Иные	Сведения интернет-ресурсов

Приложение 3
к Лесному плану Краснодарского
края на 2019 – 2028 годы

ЛЕСОРАСТИТЕЛЬНОЕ РАЙОНИРОВАНИЕ

№ п/п	Наименование лесничества	Общая площадь лесов (тыс. га)	Распределение площади лесов по целевому назначению лесов (тыс. га)			Площадь, покрытая лесной растительностью (тыс. га)	Общий запас древесины (тыс. $м^3$)	Общий годичный прирост запаса древесины (тыс. $м^3$)
			защитные леса	эксплуата-ционные леса	резервные леса			
1	2	3	4	5	6	7	8	9
1. Лесостепной район европейской части Российской Федерации. Леса, расположенные на землях лесного фонда								
1.1	Абинское	3,787	3,787	-	-	3,631	620,2	9,1
1.2	Афипское	13,178	13,178	-	-	12,781	2102,1	35,3
1.3	Белореченское	28,908	28,908	-	-	27,33	3864,8	61
1.4	Кавказское	13,704	13,704	-	-	10,991	1368,8	31,9
1.5	Краснодарское	18,525	18,525	-	-	7,488	949	22
1.6	Крымское	9,665	9,665	-	-	9,084	1402,3	18,1
1.7	Лабинское	39,793	39,793	-	-	36,245	6526,7	128,5
1.8	Мостовское	28,408	28,408	-	-	26,749	5025,3	70,5
Итого		155,968	155,968	-	-	134,299	21859,2	376,4
Итого по лесному району		155,968	155,968	-	-	134,299	21859,2	376,4
2. Северо-Кавказский горный район. Леса, расположенные на землях лесного фонда								
2.1	Абинское	65,23	65,23	-	-	62,622	11336,8	152,7
2.2	Апшеронское	214,272	214,272	-	-	205,362	42381,2	611

1	2	3	4	5	6	7	8	9
2.3	Афипское	106,13	106,13	-	-	103,515	16819,5	285,9
2.4	Белореченское	8,685	8,685	-	-	8,056	1068,8	39
2.5	Геленджикское	101,849	101,849	-	-	95,489	16117,2	198,6
2.6	Горячеключевское	110,955	110,955	-	-	108,31	17632,3	326,4
2.7	Джубгское	70,934	70,934	-	-	69,096	15131,7	147
2.8	Крымское	28,962	28,962	-	-	27,101	4169,7	81,9
2.9	Лабинское	34,723	34,723	-	-	31,77	5606,4	100,2
2.10	Мостовское	130,67	130,67	-	-	123,85	23792,6	333,5
2.11	Новороссийское	68,945	68,945	-	-	61,993	6735,3	123,8
2.12	Пшишское	79,609	79,609	-	-	78,017	18154,7	226,4
2.13	Туапсинское	88,283	88,283	-	-	85,166	22725,9	236,3
Итого		1109,247	1109,247	-	-	1060,347	201672	2862,7
Леса, расположенные на землях населенных пунктов								
2.14		0,3	0,3	-	-	0,3	-	-
Леса, расположенные на землях иных категорий								
2.15		13,5	13,5	-	-	0,466	120,8	-
Леса, расположенные на землях особо охраняемых природных территорий								
2.16	Сочинский национальный парк	208,6	208,6	-	-	174,785	66560	510,5
2.17	Кавказский биосферный заповедник	176,20	176,20	-	-	111,736	57966,3	288,4
2.18	Заповедник «Утриш»	9,91	9,91	-	-	-	-	-
Итого		394,71	394,71	-	-	286,521	124526	798,9
Леса, расположенные на землях обороны и безопасности								
2.19	Ярославское	3,21	1,407	1,81	-	2,458	514,1	9,8

1	2	3	4	5	6	7	8	9
2.20	Саратовское	30,70	5,79	24,858	-	21,337	2834,9	65,7
Итого		33,9	7,197	26,668	-	23,795	3349	75,5
Итого по лесному району		1525,215	1498,547	26,668	-	1383,259	329668	3737,1
Всего по Краснодарскому краю		1675,183	1648,515	26,668	-	1517,558	351527	4113,5
в том числе: леса, расположенные на землях лесного фонда		1259,4	1259,4	-	-	1194,646	223531	3239,1
леса, расположенные на землях населенных пунктов		0,3	0,3	-	-	0,3	120,8	0
леса, расположенные на землях особо охраняемых природных территорий		377,1	377,1	-	-	286,521	124526	798,9
леса, расположенные на землях обороны и безопасности		33,9	7,23	26,668	-	23,795	3349	75,5

Приложение 4
к Лесному плану Краснодарского
края на 2019 – 2028 годы

АНАЛИЗ
существующего распределения и динамика распределения площади лесов и состава лесов по целевому назначению и категориям защитных лесов за период действия Лесного плана Краснодарского края на 2009 – 2018 годы

Виды лесов по целевому назначению	Общая площадь	Лесные земли, тыс. га								Всего лесных земель (тыс. га)	Всего нелесных земель (тыс. га)
		покрытые лесной растительностью		не покрытые лесной растительностью							
		всего	в том числе лесные культуры	несомкнувшиеся лесные культуры	лесные питомники, плантации	естественные редины	гари, погибшие насаждения	вырубки	всего фонд лесовосстановления		
1	2	3	4	5	6	7	8	9	10	11	12
Защитные	1648,4	1503,9	144,5	1,4	0,8	0,1	0,6	0,5	3,4	1509,6	146,8
Эксплуатационные	26,7	19,2	7,5	-	-	-	-	0,1	0,2	19,4	7,3
Резервные	-	-	-	-	-	-	-	-	-	-	-
Всего	1675,1	1523,1	152,0	1,4	0,8	0,1	0,6	0,6	3,6	1529,0	154,1

Приложение 5
к Лесному плану Краснодарского
края на 2019 – 2028 годы

СВЕДЕНИЯ
о лесах, расположенных в границах особо охраняемых природных территорий

№ п/п	Наименование особо охраняемой природной территории	Категория особо охраняемой природной территории	Наименование лесничества	Участковое лесничество	Урочище	Квартал/выдел	Площадь, тыс. га
1	2	3	4	5	6	7	8
1	Участок дуба красного	памятник природы регионального значения	Абинское	Холмское		квартал (далее – кв.) 10В, выдел (далее – выд.) 9	0,00292
2	Участок сосны обыкновенной		Абинское	Эриванское		кв. 1 часть выдела (далее – ч. выд.), 87, 88, 89	0,0004888
3	Дуб Вековой (300 лет)		Абинское	-		-	-
4	Гуамское ущелье		Апшеронское	Гуамское		кв. 28А, 29А, 44А; кв. 12Б, 17Б	1,37971
5	Насаждение бука восточного		Апшеронское	Хадыженское		кв. 59А, ч. выд. 8 и ч. выд. 9	0,01029
6	Пихтовые насаждения		Апшеронское	Гуамское		кв. 42Б, выд. 20	0,01103
7	Скала Собор		Апшеронское	Тубинское		кв. 50Б, выд. 42	0,02492
8	Урочище Волчьи ворота		Апшеронское	Маратукское		кв. 66А, выд. 46	0,00264
9	Урочище Черниговское		Апшеронское	Черниговское		кв. 43А, выд. 64	0,0113
10	Эталонный массив дуба скального		Апшеронское	Ширванское		кв. 3Б, выд. 1, 2, 6, 7	0,05173

1	2	3	4	5	6	7	8
11	Участок пихты Нордманна с тисом ягодным		Апшеронское	Хадыженское		кв. 55А, ч. выд. 5, 26; кв. 58А, выд. 15,19	0,019
12	Эталонный участок бука восточного	памятник природы регионального значения	Апшеронское	Тверское		кв. 26А, выд. 41	0,01476
13	Большая и Малая Азишские пещеры		Апшеронское	Гуамское		кв. 62Б, ч. выд. 22, 45, 46, 51	0,00787
14	Гора Артиллерийская		Афипское	Смоленское		кв. 40Б, выд. 16, 17, ч. выд. 18	0,00846
15	Гора Собер-Баш		Афипское	Убинское Крепостное		кв. 10А – 12А, 15А – 20А, 31А – 36А; кв. 10А, ч. выд. 16; кв. 12А; кв 13А, выд. 1 – 9	3,370
16	Массив дуба скального высокоствольного		Афипское	Крепостное		кв. 94А, ч. выд. 6	0,0091
17	Насаждения каштана посевного		Афипское	Мирное		кв. 11А, ч. выд. 15	0,01171
18	Насаждения липы мелколистной		Афипское	Убинское		кв. 29 А, выд. 21	0,00674
19	Дуб Вековой (115 лет)		Афипское	-		-	-
20	Дуб Северский (100 лет)		Афипское	-		-	0,0000278
21	Дуб Старожил (105 лет)		Афипское	-		-	0,0000229
22	Парк имени Пушкина		Афипское	-		-	0,0070098
23	Участок плюща колхидского		Белореченское	Комсомольское		кв. 40, ч. выд. 33, 35	0,0009
24	Родник колхоза «Россия»		Белореченское	-		-	0,000785
25	Родник колхоза им. В.И. Ленина		Белореченское	-		-	0,000785

1	2	3	4	5	6	7	8
26	Горячий источник минеральных вод		Белореченское	-		-	0,000785
27	Дуб «Красивый»		Белореченское	-		-	0,00001
28	Дуб «Молодежный»	памятник природы регионального значения	Краснодарское	Елизаветинское		-	0,0000074
29	Дуб «Урожайный»		Белореченское	-		-	0,00002
30	Памятник природы «Бор сосны крымской Бетгинский»		Геленджикское	Пшадское		кв. 158А, выд. 15 – 20, 22 – 23, ч. выд. 21, 24; кв. 159А, выд. 12, ч. выд. 11; кв.163А, выд. 2 – 6, 8, 12, 14, 16, 17, 27, ч. выд. 9, 13; кв.164А, выд. 1, 5, 7, 8, 12, 15, 19, 21, 22, 29, ч. выд. 2, 14, 20; кв. 165А, выд. 1, 5, 13, 14, 25 – 28, ч. выд. 20, 21; кв. 166А, выд. 6, 8, 13, 16, 19, 20, 25, 29, 30, 31, 32, ч. выд. 17, 23, 24; кв.167А, выд. 15, 17, 18, 20, 22, 24, ч. выд. 10, 11, 21; кв. 168А, выд. 2, 4, 5, 10, 12, 13, 15, 16, 17, ч. выд. 9, 11, 14, 25; кв. 176А, выд. 1, 5,7, 10, 12, 43, 45, 49, 50, 54, 55, ч. выд. 48, 51; кв. 177А, выд. 5, 10, 11, 16, 24, 25, 26, 33, 38, ч. выд. 7, 8, 32, 35, 40; кв. 178А, выд. 21, 38, ч. выд. 36, 39	2,93169
			Геленджикское	Архипово-Осиповское		кв. 184А, ч. выд 17,18; кв. 216А, ч. 19,20,31, выд. 33, выд. 40; кв. 229А, ч. выд. 19, 22, 24;	
31	Роща болотного кипариса		Геленджикское	Архипо-Осиповское		кв. 202А, ч. выд. 21	0,0002

1	2	3	4	5	6	7	8
32	Роща сосны пицундской	памятник природы регионального значения	Геленджикское	Кабардинское		кв. 71А, выд. 1 – 13, 15 – 41; кв. 72А, выд. 1 – 9, 11 – 21; кв. 74А, выд. 1 – 4, 6 – 25; кв. 75А, выд. 2 – 8, 10 – 44; кв. 77А, выд. 1 – 16, 18 – 21; кв. 78А, выд. 1 – 6, 8 – 11, 13 – 16, 18 – 19; кв. 79А, выд. 1 – 17, 19 – 25; кв. 145А, выд. 1 – 2, 5 – 21, 24 - 25, 29, 30; кв. 146А, выд. 2, 4 – 8, 10 – 26, 28 – 32, 35 – 36, 38 – 41, 43	0,95496
33	Роща тиса ягодного		Геленджикское	Архипо-Осиповское		кв. 86А, выд. 14	0,00291
34	Флиши (геологические отложения)		Геленджикское	Кабардинское		кв. 80А, ч. выд. 6, 7, 8, 9; кв. 71А, ч. выд. 13, 14, 15, 18, 29, 30, 33, 34, 40; кв. 77А, ч. выд. 8, 14, 17 – 21; кв. 78А, ч. выд. 11, 12, 13, 16; кв. 79А, ч. выд. 13, 14, 15, 17, 24, 25, 26; кв. 145А, ч. выд. 24, 25, 28, 29, 30; кв. 146А, ч. выд. 5, 7, 12 – 15, 27 – 29, 35, 39, 40, 42, 43	0,0484655
35	Каскад водопадов на реке Тешебс	памятник природы регионального значения	Геленджикское	Архипо-Осиповское		кв. 214А, выд. 1 – 66; кв. 215А, выд. 1 – 19	0,0241

1	2	3	4	5	6	7	8
36	Урочище сосны крымской «Архипо-Осиповское»		Геленджикское Джубгское	Архипо-Осиповское Лермонтовское		кв. 229, выд. 1,3,4,6 – 8, 12 – 15, 17, 20 – 22, 24, ч. выд. 2, 5, 9 – 11, 16, 18, 19, 23, 25; кв. 230, выд. 1 – 4, 6, 8, 11, ч. выд. 5, 7, 9, 10, 12; кв. 231, выд. 1, 5, 8, 9, 12, 13, 15, 16, 24, 31 – 38, 40 – 42, ч. выд. 3, 4, 7, 10, 14, 17 – 22, 25 – 30, 39; кв. 233, выд. 4 – 13, 20, ч. выд. 1 – 3, 15 – 19; кв. 235, выд. 3, 4, 6 – 8, 13, 19 – 21, ч. выд. 1 – 3, 6, 9 – 15, 18, 22; кв. 237, выд. 2, 5, 8, ч. выд. 1, 3, 4, 6; кв. 239, выд. 1 – 3, 5 – 13, ч. выд. 4 кв. 223, выд. 11 – 77; кв. 234, выд. 17 – 29; кв. 237, выд. 1 – 14; кв. 238, выд. 17 – 36; кв. 239, выд. 1	0,56142
37	Роща дуба пушистого		Геленджикское	Пшадское		кв. 56Б, выд. 1 – 31, 35 – 37, 44, 57	0,5162
38	Родник Холодок		Геленджикское	Пшадское		кв. 60Б, ч. выд. 41	0,00078
39	Родник Наташа		Геленджикское	Пшадское Архипо-Осиповское		кв. 76Б, ч. выд. 2, 3; кв. 15Б, ч. выд. 1	0,0031335
40	Дерево тис ягодный (80 лет)		Туапсинское	-		-	0,000024
41	Кедр Ливанский		Геленджикское	-		-	0,0000085
42	Михайловское месторождение йодо-бромистых вод		Геленджикское	Пшадское		кв. 71Б, ч. выд. 2	0,00078

1	2	3	4	5	6	7	8
43	Пихта андалузская (2 дерева по 80 лет)		Геленджикское	-		-	-
44	Родник Яблонька		Геленджикское	Архипо-Осиповское		кв. 38Б, 188А	0,01427
45	Скала Парус		Геленджикское	-		-	0,0000039
46	Солнцедарское месторождение лечебно-питьевых вод		Геленджикское	-		-	0,000785
47	Южно-Геленджикское месторождение столовых вод		Геленджикское	-		-	0,000785
48	Массив сосны крымской		Горячеключевское	Ключевское		кв. 28А, выд. 12, ч. выд. 8	0,00135
49	Дантово ущелье	памятник природы регионального значения	Горячеключевское	-		-	0,000096
50	Скала Петушок		Горячеключевское	-		-	0,0000427
51	Дуб 0,2 км восточнее села Подхребтовое		Джубгское	Новомихайловское		кв. 9, ч. выд. 35	0,00001
52	Дуб 4 км восточнее села Подхребтовое		Джубгское	Новомихайловское		кв. 13, ч. выд. 46	0,00001
53	Дуб Великан		Туапсинское	-		-	0,00001
54	Дуб Великан (3 км западнее аула Псебе)		Джубгское	Ольгинское		кв. 47, ч. выд. 6	0,00001
55	Насаждение сосны крымской		Кавказское	Первомайское		кв. 58Б, выд. 3, 8, 11, ч. выд. 12	0,05102
56	Парк имени 30-летия Победы		Кавказское	-		-	0,0045688
57	Родник Хрустальный		Кавказское	-		-	0,0002826

1	2	3	4	5	6	7	8
58	Сосновая роща «Западная»		Кавказское	Первомайское		кв. 16Д, выд. 10	0,0048
59	Сосновая роща «Северная»		Кавказское	Первомайское		-	0,00726
60	Береза, посаженная космонавтом В.В. Горбатко		Кавказское	-		-	0,0000035
61	Береза, посаженная космонавтом В.В. Горбатко		Кавказское	-		-	0,0000049
62	Дубы пирамидальные Три брата (3 дерева)		Кавказское	-		-	0,0000096
63	Платановая аллея		Кавказское	-		-	0,0001689
64	Родник Майкопский		Кавказское	-		-	0,0002826
65	Родник Прохлада		Кавказское	-		-	0,0002826
66	Сосновая роща		Кавказское	-		-	0,0006067
67	Ясень		Кавказское	-		-	0,0000224
68	Острова		Кавказское	-		-	0,0344
69	Парк совхозный		Кавказское	-		-	0,0053372
70	Родник Светлячок		Кавказское	-		-	0,0001256
71	Высокий берег реки Кубань		Кавказское				0,0799629
72	Бейсугский лес урочища Суходол		Краснодарское	Каневское		кв. 121Ж – 138Ж	0,19872
73	Дубовая роща		Краснодарское	Каневское		кв. 2Е, выд. 1 – 10	0,07579
74	Урочище Зеленая роща		Краснодарское	Каневское		кв. 3Е, выд. 1	0,01334

1	2	3	4	5	6	7	8
75	Коса Долгая		Краснодарское	-		-	0,19
76	Коса Камышеватская		Краснодарское	Каневское		кв. 8А, выд. 1, 3, 4, 5, 6, 8, 11, 12, 13, ч. выд. 2, 7, 9, 10; кв. 8А, ч. выд. 2, 7, 9, 10; кв. 9А, все выд.; кв. 10А, выд. 1, 5, 6, ч. выд. 2, 4; кв. 11А, все выд.; кв.12А, выд. 2, 3, 5, 7 – 13, 15, ч. выд. 1, 6, 4, 14, 16	1,8
77	Насаждения дуба черешчатого с примесью ясеня		Краснодарское	Каневское		кв. 23Ж, выд. 4 – 6; кв. 34Ж	0,03486
78	Лесопарк Приречный		Краснодарское	Елизаветинское		кв. 3А, выд. 1 - 20	0,04825
79	Лесопарк Хомуты		Краснодарское	Елизаветинское		кв. 9А. выд. 3 - 7, 27, 29 - 49, ч. выд. 2	0,03871
80	Ремизный участок 2		Краснодарское	Елизаветинское		кв. 5А, ч. выд. 4	0,00007
81	Можжевеловая аллея (длина 300 м)	памятник природы регионального значения	Краснодарское	Усть-Лабинское		кв. 1А, ч. выд. 37	0,01665
82	Урочище «Куго-Ея»		Краснодарское	Усть-Лабинское		кв. 8Е, выд. 35-37	0,0511001
83	Лесопарк «Юбилейный»		Краснодарское	-		-	0,03
84	Лесопарк «Юбилейный»		Краснодарское	-		-	0,03066
85	Парк-полуостров		Краснодарское	-		-	0,0063112
86	Роща «Зеленый Кут»		Краснодарское	-		-	0,0136
87	Озеро Ханское		Краснодарское	-		-	9,5
88	Приазовские плавни		Краснодарское	-		-	0,0580804

1	2	3	4	5	6	7	8
89	Дендропарк «Колхозный»		Краснодарское	-		-	0,0045151
90	Роща «Платнировская»		Краснодарское	-		-	0,0169522
91	Роща «Треугольная»		Краснодарское	-		-	0,0027
92	Грязелечебный участок (Стеблиевская соленая подкова)		Краснодарское	-		-	0,03325
93	Родник «Криница»		Краснодарское	-		-	-
94	Аллея елей, посаженная космонавтами		Краснодарское	-		-	0,0001554
95	Береза космонавта Горбатко		Краснодарское	-		-	-
96	Ботанический сад им. И.С. Косенко		Краснодарское	-		-	0,0411174
97	Ботанический сад Кубанского государственного университета		Краснодарское	-		-	0,015988
98	Природная рекреационная зона «Парк стадиона Кубань»		Краснодарское	-		-	0,00922
99	Два дерева платана		Краснодарское	-		-	0,000037
100	Дерево Гинкго		Краснодарское	-		-	-
101	Дерево гинкго двулопастный	памятник природы регионального	Краснодарское	-		-	0,000016
102	Дерево Платан		Краснодарское	-		-	0,0000337

1	2	3	4	5	6	7	8
103	Дуб «Титан»	значения	Краснодарское	-		-	-
104	Дуб Великан		Краснодарское	-		-	0,0000243
105	Дуб Долгожитель		Краснодарское	-		-	0,0000059
106	Дуб Красавец		Краснодарское	-		-	0,0000126
107	Дуб Краснодарец		Краснодарское	-		-	0,0000094
108	Дуб Кудрявый		Краснодарское	-		-	0,0000121
109	Дуб Молодежный		Краснодарское	-		-	0,0000074
110	Дуб Прекрасный		Краснодарское	-		-	-
111	Дуб Старик		Краснодарское	-		-	0,0000311
112	Гинкго двулопастный		Краснодарское	-		-	0,0000015
113	Дуб Старожил		Краснодарское	-		-	0,0000068
114	Дуб черешчатый «Запорожец»		Краснодарское	-		-	0,0000106
115	Дубы вековые (4 дерева)		Краснодарское	-		-	-
116	Озеро Карасун		Краснодарское	-		-	0,0140653
117	Парк им. Горького		Краснодарское	-		-	0,0133285
118	Парк Солнечный остров		Краснодарское	-		-	0,0402988
119	Платан (2 дерева)		Краснодарское	-		-	0,00002
120	Платан кленолистный «Красавец»		Краснодарское	-		-	0,0000207

1	2	3	4	5	6	7	8
121	Платан кленолистный «Красный»		Краснодарское	-		-	0,0000251
122	Чистяковская роща	памятник природы регионального значения	Краснодарское	-		-	0,05441
123	Ясень остроплодный «Близнецы»		Краснодарское	-		-	-
124	Тополь белый «Триумфальная арка»		Краснодарское	Елизаветинское		кв. 9, выд. 45	0,000003
125	«Липовая аллея»		Краснодарское	-		-	0,0002809
126	Кустарниковая роща с редкой растительностью		Краснодарское	-		-	0,00737
127	Родник колхоза им. Кирова		Краснодарское	-		-	0,0002826
128	Балка Крутая		Краснодарское	-		-	0,0516623
129	Балка Ириновка		Краснодарское	-		-	0,0146624
130	Пруд «Тополек»		Краснодарское	-		-	0,04
131	«Круглый курган»		Краснодарское	-		-	0,0004511
132	«Крутая балка»		Краснодарское	-		-	0,0081039
133	Родник «Заповедный»		Краснодарское	-		-	0,0002826
134	Два родника «Двойники»		Краснодарское	-		-	0,0002826
135	Роща «Темная»		Краснодарское	-		-	0,0233629
136	Лесопарк «Юбилейный»		Краснодарское	-		-	0,0476
137	Родник «Холодок»		Краснодарское	-		-	0,0002826

1	2	3	4	5	6	7	8
138	Груша дикая Кубаночка		Краснодарское	-		-	0,000004
139	Дуб Старожил		Краснодарское	-		-	0,0000393
140	Дуб Старожил (3 дерева)		Краснодарское	-		-	0,0000224
141	Дуб Старожил-II		Краснодарское	-		-	0,0000074
142	Платан Кудряш		Краснодарское	-		-	0,0000288
143	Родник Свежесть		Краснодарское	-		-	-
144	Родник Хрусталик		Краснодарское	-		-	0,0007850
145	Грязевой вулкан Шуго+		Крымское	Варениковское		кв. 6А, выд. 10	0,00411
146	Массив дуба ножкоцветного Школьный		Крымское	Варениковское		кв. 18А, выд. 2 – 4, 6 – 10, 12, 13; кв. 19А, выд. 1 – 19, 21, ч. выд. 20	0,18095
147	Массив Крымской сосны		Крымское	Варениковское		кв. 32А, выд. 2, 4, 5, 11, 12, 15	0,05851
148	Гладковские сопки		Крымское	Варениковское		кв. 44Б, ч. выд. 6	0,0022
149	Дуб Великан		Крымский район	-		-	0,0000208
150	Гора Миска		Крымское	-		-	0,022
151	Гора Горелая		Крымское	-		-	0,115832
152	Дубовый рынок		Крымское	-		-	0,0894547
153	Прибрежный природный комплекс «Таманский»		Крымское	-		-	0,3473934
154	Грязевой вулкан Ахтанизовский		Крымское	-		-	0,008

1	2	3	4	5	6	7	8
155	Карабетова гора с грязевыми вулканами		Крымское	-		-	0,32153
156	Мыс Железный Рог		Крымское	-		-	0,019316
157	Мыс Панагия		Крымское	-		-	0,00488
158	Озеро Голубицкое с охранной зоной		Крымское	-		-	0,005546
			Крымское				0,007782
159	Озеро Соленое с охранной зоной		Крымское	-		-	0,3186
			Крымское	-		-	0,043421
160	Тополь Сторожил		Крымское	-		-	-
161	Участок географических культур дуба	памятник природы регионального значения	Лабинское	Армавирское		кв. 17А, ч. выд. 3	0,01078
162	Кувинское ущелье		Лабинское	Отрадненское		кв. 12Д, выд. 5, 8, 9, 10, 12, 15, 30, ч. выд. 2, 3, 18, 28, 29, 34, 35; кв. 13Д, выд. 1 – 3, 5, 9, 12, 36, 37, 43 – 45, 49, 51, ч. выд. 4, 6, 7, 10, 13, 17, 27; кв. 14Д, выд. 7, 8, 14, ч. выд. 6, 22, 23; кв. 16Д, выд. 1, 10, 28, ч. выд. 7, 11; кв. 15Д, выд. 1, 7, 13, ч. выд. 2; кв. 17Д, выд. 7, 23, 40, 41, 42, 43, ч. выд. 1, 8; кв. 44Д, ч. выд. 9, 10; кв. 46Д, выд. 1, 7, 12, 47, 48, ч. выд. 2, 10, 18, 19	0,23772
163	Насаждение сосны обыкновенной		Лабинское	Отрадненское		кв. 23В, ч. выд. 8, 9, 10	0,0026
164	Тис ягодный Отрадненский		Лабинское	Отрадненское		кв. 42В, выд. 36, 37, 38, ч. выд. 12, 15, 39; кв. 43В,	0,05827

1	2	3	4	5	6	7	8
						выд. 14, 15; кв. 44В, выд. 28	
165	Плантация облепихи		Лабинское	Отрадненское		кв. 131, выд. 15, 17, 18, 19, ч. выд. 16; кв. 134, выд. 2 – 6, 12, ч. выд. 1, 7, 8, 10, 11; кв. 5А, выд. 3, 5, 7, 12, ч. выд. 1, 2, 4, 6, 8, 9, 10, 11; кв. 6А, выд. 4, ч. выд. 1, 2, 3; кв. 7А, выд. 3, 7, 8, 10, ч. выд. 2 – 6, 9, 11 – 14; кв. 135, выд. 10, 12, 16, 17, ч. выд. 5 – 9, 11, 13, 15, 18, 19; кв. 133, выд. 5, 13, ч. выд. 1, 2, 10, 11, 12, 14; кв. 8А, ч. выд. 2 – 6; кв. 9А, выд. 4, 7, 8, 10 – 20, ч. выд. 1, 2, 3, 5, 6, 9, 18	0,7733275
		памятник природы регионального значения				кв. 10А, выд. 1, 2, 3, 6, 7, 9, 10, ч. выд. 4, 5, 8, 11, 12, 14, 15; кв. 11А, выд. 1, 6, ч. выд. 3, 4, 7; кв. 1Е3, выд. 3, 6, 9, ч. выд. 4, 5, 7, 8; кв. Е1, выд. 14, ч. выд. 7, 8, 12, 13, 15 – 19, 21, 22, 24; кв. 1Е2, ч. выд. 6; кв. 7Е2, ч. выд. 14; кв. 2Е, выд. 6, ч. выд. 1, 2, 3, 5, 7, 9, 10	
166	Озеро «Круглое»	памятник природы регионального значения	Лабинское	Ахметовское		кв. 53Е	0,0150051
167	Урочище Кислое		Лабинское	Отрадненское		кв. 2Ж3, ч. выд. 16	0,0058706
168	Тополь белый		Лабинское	-		-	-
169	Насаждение сосны		Лабинское	-		-	0,0006311
170	Озеро Рогожинское		Лабинское	-		-	0,00097
171	Парк японской софоры		Лабинское	-		-	0,0055

1	2	3	4	5	6	7	8
172	Два дерева тиса ягодного		Мостовское	Соленовское		кв. 29А, ч. выд. 21	0,000065
173	Лесные культуры каштана посевного		Мостовское	Баракаевское		кв. 23А, выд. 25	0,003
174	Лесные культуры дуба красного		Мостовское	Соленовское		кв. 1А, выд. 61, 62, ч. выд. 63	0,01215
175	Лесные культуры пихты Нордмана		Мостовское	Псебайское		кв. 39Б, ч. выд. 13	0,0032
176	Массив каштана посевного		Мостовское	Баракаевское		кв. 19А, выд. 13, ч. выд. 12	0,01121
177	Массив сосны обыкновенной		Мостовское	Соленовское		кв. 8А, выд. 6, 7, ч. выд. 9, 10, 11, 19	0,02855
178	Насаждение бука восточного		Мостовское	Баговское		кв. 76Б, выд. 12, 13, 14	0,16722
179	Ущелье ручья Соленый		Мостовское	Псебайское		кв. 53Б, выд. 3	0,05015
180	Насаждение облепихи		Мостовское	Беноковское		кв. 67, выд. 4, 7	0,00834
181	Урочище Дольмены		Мостовское	Баракаевское		кв.30Б, выд. 24	0,04619
182	Цемесская роща	памятник природы регионального значения	Новороссийское	Шесхарисское		кв. 102А, выд. 1 – 56	0,12656
183	Фисташка туполистная		Новороссийское	Абрауское А		кв. 44, выд. 22, 24, 25; кв. 46, выд. 14, 21, 24; кв. 47, ч. выд. 23, выд. 26, 27; кв. 48, выд. 14 – 17; кв. 49, выд. 24, 26, 29; кв. 50, выд. 25, 27	0,03838
184	Можжевельник красный		Новороссийское	Анапское		кв. 42, выд. 2, 3	0,0190728

1	2	3	4	5	6	7	8
185	«Верхнебаканский участок степной растительности»		Новороссийское	Верхне-Баканское		1 кластер – кв. 44, выд. 33, ч. выд. 22,29,34; 2-й кластер – кв. 44, выд. 23, 24, 25, ч. выд. 12, 13, 15, 18, 20, 21, 22, 26, 27, 28, 30, 34	0,0364183
186	«Анапское взморье»	Прибрежный природный комплекс	Новороссийское	Анапское		кв. 1, выд. 6 – 9, 13, 14, 16 – 18, 20 – 22, 24, 25, 29, 30, ч. выд. 1 – 5, 10 – 12, 15, 19, 23; кв. 4, выд. 2 – 6, 8 – 11, 14, 15, 19, 24, выд. 1, 7, 12, 13, 18, 20, 21, 26 – 28	0,36961
187	Водопадная щель	памятник природы регионального значения	Новороссийское	-		-	-
188	Государственный природный гидрологический заказник «Анапский»		Новороссийское	-		-	0,94646
189	«Водопад университетский»		Апшеронское	Гуамское		кв. 23Б, ч. выд. 22; кв. 24Б, ч. выд. 1, 4, 5, 6, 8	0,0087754
190	Два дуба черешчатых		Новороссийское	-		-	0,0000263
191	Дуб черешчатый		Новороссийское	-		-	0,0000246
192	Природный парк «Анапская пересыпь»		Новороссийское Крымское	-		-	32,86977
193	Кипарис болотный		Новороссийское	-		-	0,0004
194	Озеро Абрау		Новороссийское	-		-	0,17591
195	Озеро Лиманчик		Новороссийское	-		-	0,00204
196	Озеро Романтики		Новороссийское	-		-	0,00135
197	Озеро «Самурское»		Апшеронское	Черниговское		кв. 19Б, выд. 6, ч. выд. 3, 5, 7, 8, 17; кв. 29Б, ч. выд. 1, 2	0,012195

1	2	3	4	5	6	7	8
198	Суджукская лагуна		Новороссийское	-		-	0,0582315
199	Скала Одинокая		Пшишское	Гойтхское		кв. 17, ч. выд. 12	0,000946
200	Бассейн рек Азугун, Хошепс, Подлысая		Туапсинское	Небугское		кв. 1А, выд. 1 – 18, 22 – 25, 29 – 43, 48 – 55, 57, 58, 60 – 62, 64; кв.2А, выд. 1 – 20; кв. 13А, выд. 1 – 22, 24 – 26	0,524681
201	Водопад у села Красное		Туапсинское	Небугское		кв. 23Б, выд. 7, 34, ч. выд. 8	0,004
202	Два источника сероводородных вод		Туапсинское	Небугское		кв. 67А, выд. 15, 19, 20, 22, 25, 26, 35	0,030243
203	Лесопарк Варваринка		Туапсинское	Небугское		кв. 114, выд.1 – 12; кв.118, выд. 1 – 13	0,10893 в том числе земли лесного фонда 0,070
204	Лесопарк Кадош		Туапсинское	Небугское		кв. 108Б, выд. 1 – 17; кв. 109, выд. 1 – 21; кв. 110Б, выд. 1 – 22, кв. 115Б, выд. 1 – 33; кв. 116Б, выд. 1 – 15; кв. 119Б, выд. 1 – 27; кв. 120Б, выд. 1 – 18	0,2693
205	Обнажения Агойского перевала	памятник природы регионального значения	Туапсинское	Небугское		кв. 121А, выд. 4, 5, 6, 8	0,01686
206	Озеро Хыжи		Туапсинское	Георгиевское		кв. 105А, выд. 17	0,00095
207	Ручей Пеус		Туапсинское	Небугское		кв. 26Б, выд. 9; кв. 27Б, выд. 5, 7, 8, 10; кв. 28Б; кв. 30Б	0,567
208	Ручей Тисовый		Туапсинское	Небугское		кв. 30Б, выд. 22, ч. выд. 2, 9, 15, 16, 18, 19, 23	6,255
209	Скала Киселева		Туапсинское	Небугское		кв. 115Б, выд. 8, ч. выд. 19	0,000894
210	Скала Тренировочная		Туапсинское	Небугское		кв. 48Б, ч. выд. 1	0,0009

1	2	3	4	5	6	7	8
211	Тисовая роща		Туапсинское	Небугское		кв. 23Б, ч. выд. 5	0,0003915
212	Тисовая роща		Туапсинское	Георгиевское		кв. 28А, выд. 6, 8, 9	0,031615
213	Участок долины реки Паук		Туапсинское	Небугское		кв. 1Б, выд. 1 – 6, 8 – 10, 12, 13; кв. 2Б, выд. 1 – 5, 7 – 9; кв. 10Б, выд. 2, 3, 5, 6, 8 – 10, 13 – 15, 17; кв. 11Б, выд. 1 – 10, 12 – 14, 17; кв. 14Б, выд. 6 – 14, 15; кв. 15Б, выд. 1 – 5, 7, 8, 12, 14 – 17	0,48511
214	Ущелье Волчьи Ворота		Туапсинское	Небугское		кв. 14Б, ч. выд. 12, 13; кв. 15Б, ч. выд. 7, 12	0,004084
215	Роща пихтово-буковая		Туапсинское	Небугское		кв. 30А, выд. 28, 29	0,010
216	Ущелье реки Бешеной		Туапсинское	Георгиевское		кв. 36Б, выд. 11 – 24; кв. 37Б, выд. 24 – 30; кв. 38Б, выд. 2, 3, 6; кв. 39Б, выд. 1-3, 5, 8, 12–14, 19 – 21; кв. 40Б, выд. 11, 12, 34	0,069073
217	Роща ореха грецкого		Туапсинское	Небугское		кв. 48А, выд. 28; кв. 62А, выд. 12, 16; кв. 63А, выд. 9; кв. 64А, выд. 4, 12, 13	0,0146
218	Родник Целебный		Туапсинское	Георгиевское		кв. 61А, ч. выд. 26	-
219	Дендропарк		Туапсинское	Небугское		кв. 69Б, выд. 16	0,008446
220	Природная рекреационная зона «Головинский лесопарк»		Туапсинское	-		-	0,2605423
221	Долина реки Хобза		Туапсинское	Солох-Аульское В		кв. 22В, ч. выд. 14, 15, 20, 31, 25, 33; кв. 23В, выд. 26, 27, 28, 30, 73, ч. выд. 14, 19, 20, 23, 24, 25, 29; кв. 31В, ч. выд. 31; кв. 32В, ч. выд. 17,18; кв. 33В, ч. выд. 2, 3, 20, 24, 25	0,0194045

1	2	3	4	5	6	7	8
222	Роща пицундской сосны	памятник природы регионального значения	Туапсинское Джубгское	Небугское Ольгинское		кв. 74А, выд. 2, 4 - 8, 10, 11, 13, 14, 16, ч. выд. 17; кв. 75А, выд. 8, кв. 119, выд. 5, 8, ч. выд. 9	0,103
223	Дуб (6 км северо-западнее устья р. Цыпка, урочище Редькина поляна)		Туапсинское	Георгиевское		кв. 14А, ч. выд. 34	0,00001
224	Дуб		Туапсинское	Георгиевское		кв. 14А, ч. выд. 34	-
225	Дуб		Туапсинское	Георгиевское		кв. 64А, ч. выд. 15	-
226	Дуб Великан (1 км западнее аула Большое Псеушхо)		Туапсинский район	-		-	0,00001
227	Дуб Великан		Туапсинский район	-		-	-
228	Черный камень		Туапсинское	Георгиевское		кв. 189А	0,000008
229	Ущелье реки Де-Де		Туапсинское	Небугское		кв. 32Б, ч. выд. 16 – 18, 23, 30, 37; кв. 33Б, выд. 1, 2, 4, 5, 10, 11, 13 – 15, ч. выд. 3, 6 – 9, 12, 16; кв. 36Б, выд. 3, 6, 8, 9, 11, 13, 14, ч. выд. 1, 2, 4, 5, 7, 10, 12, 15; кв. 37Б, ч. выд. 1, 3, 5, 22; кв. 38Б, ч. выд. 1, 2, 23; кв. 51Б, выд. 24 – 26, ч. выд. 6, 13 – 15, 24, 29; кв. 52Б, выд. 1, 2, 5, ч. выд. 4, 25, 28	0,3342
230	Агво-Ацкий комплекс (Белые скалы)		Туапсинское	-		на территории Сочинского национального парка	-
231	Агурские водопады		Туапсинское	-		на территории Сочинского национального парка	-

1	2	3	4	5	6	7	8
232	Аибгинское эталонное коренное насаждение		Туапсинское	-		на территории Сочинского национального парка	-
233	Алек-Ацкий участок		Туапсинское	-		на территории Сочинского национального парка	-
234	Аллея ликвидамбра		Туапсинское	-		-	0,0057835
235	Ахунская пещера (площадь 3500 квадратных метров)		Туапсинское	-		на территории Сочинского национального парка	0,00035
236	Памятник природы «Сообщество орхидных (поселок Хлебороб)»		Туапсинское	-		-	0,0087466
237	Безымянный комплекс лесного и горного ландшафта	памятник природы регионального значения	Туапсинское	-		на территории Сочинского национального парка	-
238	Бук восточный, Ацкий лесной массив		Туапсинское	-		на территории Сочинского национального парка	-
239	Водопад Безымянный		Туапсинское	-		на территории Сочинского национального парка	-
240	Воронцовская пещерная система		Туапсинское	-		на территории Сочинского национального парка	-
241	Голубые ели (роща)		Туапсинское	-		-	0,0000227
242	Гора Большой Ахун		Туапсинское	-		на территории Сочинского национального парка	-
243	Дерево гинкго		Туапсинское	-		-	0,0000068
244	Дерево гинкго (аллея)		Туапсинское	-		-	0,0001729
245	Дерево Дружбы		Туапсинское	-		-	0,0000032
246	Дерево секвойя I		Туапсинское	-		-	0,0000041
247	Дерево секвойя II		Туапсинское	-		-	0,0000070

1	2	3	4	5	6	7	8
248	Дзыхринское ущелье		Туапсинское	-		на территории Сочинского национального парка	-
249	Дуб голубой (2 дерева)		Туапсинское	-		-	0,0000079
250	Кедр атласский		Туапсинское	-		-	0.0000043
251	Кедр гималайский I		Туапсинское	-		-	0,0000163
252	Кедр гималайский II		Туапсинское	-		-	0,0000067
253	Кедр гималайский III		Туапсинское	-		-	0,0000096
254	Кедр гималайский IV		Туапсинское	-		-	0,0000096
255	Кедр гималайский V		Туапсинское	-		-	0,0000158
256	Кедр гималайский стриженая форма (65 экз.)		Туапсинское	-		-	0,000532
257	Кедр гималайский Ю.А. Гагарина		Туапсинское	-		-	0,0000088
258	Кипарис вечнозеленый		Туапсинское	-		-	0,0000015
259	Комплекс лесного горного ландшафта		Туапсинское	-		на территории Сочинского национального парка	2,666
260	Краснополянский лесной массив	памятник природы регионального значения	Туапсинское	-		на территории Сочинского национального парка	-
261	Кудепстинский каньон		Туапсинское	-		на территории Сочинского национального парка	0,273
262	Кудепстинский самшитовый участок		Туапсинское	-		на территории Сочинского национального парка	-
263	Куртина ногоплодник		Туапсинское	-		-	0,0000019
264	Лавр камфорный		Туапсинское	-		-	0,0000239

1	2	3	4	5	6	7	8
265	Лавр ложнокамфорный (45 лет)		Туапсинское	-		-	0,0001003
266	Лесные культуры дуба изменчивого с плантациями дуба пробкового		Туапсинское	-		-	-
267	Лжелиственница прекрасная		Туапсинское	-		-	0,0000177
268	Магнолия крупноцветная – куртина летчиков-испытателей		Туапсинское	-		-	0,0000969
269	Магнолия крупноцветная (35 деревьев)		Туапсинское	-		-	0,0001462
270	Мамедова щель		Туапсинское	-		на территории Сочинского национального парка	-
271	Назаровская пещера		Туапсинское	-		на территории Сочинского национального парка	-
272	Насаждение самшита		Туапсинское	-		на территории Сочинского национального парка	0,265
273	Пальма Вашингтония		Туапсинское	-		-	0,0000031
274	Пальмовая роща		Туапсинское	-		-	0,0004033
275	Пекан белый		Туапсинское	-		-	0,0004370
276	Платан восточный «Великан»		Туапсинское	-		-	0,0000333
277	Платан восточный «Кудрявый»		Туапсинское	-		-	0,0000321
278	Платан восточный «Патриарх»		Туапсинское	-		-	0,0000327

1	2	3	4	5	6	7	8
279	Платан кленолистный		Туапсинское	-		-	0,0000240
280	Платановая аллея	памятник природы регионального значения	Туапсинское	-		-	0,0006237
281	Рододендроновый участок (площадь 229 га)		Туапсинское	-		на территории Сочинского национального парка	0,229
282	Роща дубово-буковая		Туапсинское	-		на территории Сочинского национального парка	0,0005
283	Роща каштана		Туапсинское	-		на территории Сочинского национального парка	0,012
284	Роща кедра гималайского		Туапсинское	-			0,0011784
285	Роща сосны пицундской		Туапсинское	-		на территории Сочинского национального парка	0,057
286	Самшит колхидский		Туапсинское	-		на территории Сочинского национального парка	0,110
287	Самшитовая роща		Туапсинское	-		на территории Сочинского национального парка	0,010
288	Секвойя гигантская (15 деревьев)		Туапсинское	-		на территории Сочинского национального парка	-
289	Сосна кедровая		Туапсинское	-		-	0,0000177
290	Сосна пицундская		Туапсинское	-		-	0,000015
291	Сосновая роща		Туапсинское	-		-	0,0270807
292	Тис ягодный		Туапсинское	-		-	0,000015
293	Тисо-самшитовые насаждения		Туапсинское	-		на территории Сочинского национального парка	-
294	Тюльпанная аллея		Туапсинское	-		-	0,000074
295	Тюльпанное дерево, посаженное Н.Н. Раевским		Туапсинское	-		-	0,00006

1	2	3	4	5	6	7	8
296	Уголок «Фитофантазия»		Туапсинское	-		-	0,0003353
297	Ущелье Ацху		Туапсинское	-		на территории Сочинского национального парка	-
298	Хостинский известковый каньон		Туапсинское	-		на территории Сочинского национального парка	-
299	Юбилейный лесной массив		Туапсинское	-		на территории Сочинского национального парка	-
300	Анастасиевские поляны		Туапсинское	-		-	0,00966
301	Дуб	памятник природы регионального значения	Туапсинское	-		-	-
302	Дуб Великан (с. Агой)		Туапсинское	-		-	0,00001
303	Дуб Великан (пос. Джубга)		Туапсинское	-		-	0,0000387
304	Дуб с. Подхребтовое		Туапсинское	-		-	0,0000314
305	Кедр атласский		Туапсинское	-		-	0,000026
306	Платановая аллея им. Карла Маркса		Туапсинское	-		-	0,0015355
307	Роща каштанолистного дуба		Туапсинское	-		-	0,0014806
308	Скала Монах		Туапсинское	-		-	0,000017
309	Урочище Монастырь		Туапсинское	-		-	0,001
310	«Китовая гавань»	памятник природы регионального значения	Горячеключевс-кое	Ключевское		кв. 14А, ч. выд. 5, 11, 12, 19; кв. 15А, ч. выд. 6; кв. 16А, ч. выд. 1; кв. 21А, ч. выд. 6, 16, 17, 18, 22; кв. 22Б, ч. выд. 2, 3, 12, 15, 16, 22, 23, 24, 25	0,0428245

1	2	3	4	5	6	7	8
311	Насаждения сосны Коха		Горячеключевс-кое	Псекупское		кв. 20А, выд. 17,18	0,0021
312	«Скала Зеркало»		Горячеключевс-кое	Ключевское		кв. 40А, ч. выд. 6	0,0005081
313	«Гора Бараний Рог»		Афипское	Мирное		кв. 45А, выд. 17, 30, ч. выд. 7, 8, 9, 16, 26, 29, 31, 32,41, 42, 43, 46, 47, 52	0,0582524
314	«Наташкины водопады»		Афипское	Убинское		кв. 53Б, ч. выд. 25, 30, 38, 39, 40, 67	0,0039261
315	«Урочище Бугелы»		Краснодарское	Усть-Лабинское		кв. 16Е, ч. выд. 1, 2	0,0989886,
316	«Урочище Пионер»		Краснодарское	Усть-Лабинское		кв. 6Е, выд. 1 – 4, 9, 10, ч. выд. 5, 6, 7, 8, 11	0,0758377
317	«Хотецайское насаждение сосны пицундской»		Геленджикское	Кабардинское		кв. 65А, ч. выд. 26; кв. 67А, выд. 9, 13, 20; кв. 68А, выд. 9, 12, 13 ч. выд. 7, 8, 10, 14, 15, 16, 21	0,0796936
318	«Долина реки Чекупс»	памятник природы регионального значения	Крымское	Варениковское		кв. 9А, ч. выд. 1, 3, 4, 5, 6, 7, 48, 49, 50; кв. 1Б, ч. выд. 32, 33; кв. 2Б, ч. выд. 30, 33	0,00831
319	Прибрежный природный комплекс «Болгарский остров»	памятник природы регионального значения	Краснодарское	Елизаветинское		кв. 13А	0,03667
320	«Гора Кизинчи»		Мостовское	Беноковское Бугунджанское		кв. 44, ч. выд. 33, 34, 37; кв. 10Б1, выд. 80, 86, 94, 95, 96, 97, 98, 99, 100, 103, 104, 106; кв. 26Б1, выд. 1, 2, ч. выд. 4	0,2865051
321	«Ущелье реки Кызыл-Бек»	памятник природы регионального значения	Мостовское	Соленовское		кв. 15А, ч. выд. 24, 27, 31, 36, 43, выд. 41; кв. 16А, ч. выд. 14, 17, 18, 19, 23, 24, выд. 20, 21, 22; кв. 17А, ч. выд. 8, 13, 14; кв. 21А, ч. выд. 20, 21, 22, 39, 42, 46, 48;	0,2067377

1	2	3	4	5	6	7	8
						кв. 22А, ч. выд. 2, 3, 12, 13, 14, 18, 19, выд. 1; кв. 34А, ч. выд. 1, 2, 3; кв. 35А, ч. выд. 1, 3, 5, 6, 7, 8, 9, 11 выд. 2, 4; кв. 36А, ч. выд. 1, 11	
322	Природная рекреационная зона «Успенские соленые озера»	памятник природы регионального значения	Лабинское	Армавирское		кв. 51А; кв. 52А; кв. 53А; кв. 54А; кв. 55А; кв. 56А; кв. 57А; кв. 58А; кв. 59А; кв. 60А	0,9276876
323	Природный парк «Азовские косы»	памятник природы регионального значения	Краснодарское	Каневское		кв. 1Б-3Б	5,9580409
324	Прибрежный природный комплекс «Ясенская коса»	памятник природы регионального значения	Краснодарское	Каневское		особо охраняемая зона: кв. 1Г – 8Г; кв. 9Г, выд. 9 – 18, ч. выд. 6, 7, 8; кв. 10Г, выд. 11, 14 – 19, ч. выд. 6, 7, 8, 10, 12, 13; кв. 11Г, выд. 10 – 12, ч. выд. 7, 8, 9, 14; кв. 12Г, выд. 10 – 13, ч. выд. 3, 10, 14, 15, 16; кв. 13Г, выд. 15 – 17 ч. выд. 5, 13, 19; кв. 14 Г, выд. 13 – 18, ч. выд. 5, 8, 20; кв. 15Г, выд. 6, 7, ч. выд. 2, 9 – 16; кв. 16Г, выд. 12, ч. выд. 3, 6, 9, 11, 14; кв. 17Г, выд. 12, ч. выд. 4, 5, 9, 13, 14 природоохранная зона: кв. 9Г, выд. 3, 4, ч. выд. 2, 6, 7, 8; кв. 10Г, выд. 4, 5, 9, ч. выд. 2, 3, 6, 7, 8, 10, 12; кв. 11Г, выд. 3 – 6, ч. выд. 1, 2, 5, 7, 8, 9, 13, 14; кв. 12Г, выд. 4 – 9 ч. выд. 2, 3, 10; кв. 13Г, выд. 3 – 14 ч. выд. 5, 13, 19; кв. 14Г, выд. 2 – 4, 11, 12, ч. выд. 5, 6, 7, 8, 10, 20; кв. 15Г,	2,82757

1	2	3	4	5	6	7	8
						выд. 4, 5, 10, ч. выд. 2, 3, 8, 9, 12, 13, 16; кв. 16Г, ч. выд. 3, 5, 6, 8, 9, 11, 14; кв. 17Г, выд. 3, ч. выд. 2, 4, 5, 13, 14; кв. 18Г выд. 6, 9, ч. выд. 2, 3, 5, 7, 8, 11; кв. 19Г, ч. выд. 2, 8, 9, 10, 11; кв. 20Г, выд. 7, 10, 11, ч. выд. 4; кв. 21Г, выд. 5, ч. выд. 2, 3, 4, 6, 7, 9, 10 рекреационная зона: кв. 14Г, ч. выд. 5, 6, 7, 10; кв. 15Г, выд. 14, ч. выд. 1, 2, 3, 8, 11, 12, 13, 15, 16; кв. 16Г, ч. выд. 2, 3, 4, 5, 7, 8, 10, 14; кв. 17Г, выд. 8, ч. выд. 2, 4, 5, 7, 9, 10, 11, 13, 14; кв. 18Г, ч. выд. 1, 2, 3, 5, 7, 8, 11; кв. 19Г, ч. выд. 2, 3, 4, 9, 10, 11; кв. 20Г, ч. выд. 2, 4, 5, 9, 10, 11; кв. 21Г, ч. выд. 1, 2, 3, 4, 9 зона ограниченного природопользования: кв. 19Г, выд. 5, 6, 7, ч. выд. 2, 3, 4, 8, 9, 10, 11; кв. 20Г, выд. 3, 6, 8, ч. выд. 2, 4, 5, 10, 11; кв. 21Г, выд. 8, ч. выд. 6, 7, 9, 10	
325	Государственный природный биологический (ботанический) заказник «Степной»	памятник природы регионального значения	Лабинское	-		-	1,74777
326	Прибрежный природный комплекс «Киргизские плавни»	памятник природы регионального значения	Краснодарское	Елизаветинское		кв. 17А	0,0296

1	2	3	4	5	6	7	8
327	«Урочище Верхняя и Нижняя Дубинка»	памятник природы регионального значения	Краснодарское	Елизаветинское		кв. 6А, 7А	0,1150
328	Природный парк «Маркотх»	памятник природы регионального значения	Абинское Афипское Геленджикское Крымское Новороссийское	-		-	65,64523
329	Природная рекреационная зона «Лесопарк Краснодарский»	памятник природы регионального значения	Краснодарское	Елизаветинское		кв. 14А, выд. 3 – 15, 18 – 26, ч. выд. 1, 2, 16, 17; кв. 15А, выд. 1 – 18, 20 – 22, ч. выд. 19; кв. 8А, выд. 11 – 19, 21, ч. выд. 3, 4, 6, 7	0,0787
330	Природная рекреационная зона «Лесопарк Прикубанский»		Краснодарское	Елизаветинское		кв. 8А, выд. 11 – 19, 21, ч. выд. 3, 4, 6, 7	0,02225
331	Природная рекреационная зона «Урочище Красный Кут»		Краснодарское	Елизаветинское		кв. 10А, выд. 1 – 60; кв. 11А, выд. 1 – 22	0,11455
332	Государственный природный комплексный заказник «Чехрак»		Лабинское	Лабинское		кв. 26Г (20, 25, 26, ч. выд. 19, 27, 28, 29); кв. 27Г (25 – 28, ч. выд. 22 – 24); кв. 28Г (32 – 37, 40 – 44; ч. кв. 26, 27, 31, 38, 39); 629Г (1 – 14, 16 – 21; ч. выд. 15)	0,41963
333	Дендрологический парк «Зеленая роща»		Туапсинское	-		-	0,0472

1	2	3	4	5	6	7	8
334	Государственный природный заповедник федерального значения «Утриш»	государственный природный заповедник	Новороссийское	Анапское Абрауское		кв. 32 – 44, 48 – 58,61 – 80 кв. 1А – 7А, 11А – 23А, 27А – 34А, 40А – 61А	10,008
335	Кавказский государственный природный биосферный заповедник федерального значения	заповедник федерального значения	Туапсинское	-		-	280,335
336	Сочинский национальный парк	национальный парк	Туапсинское	-		-	208,59985
337	Государственный природный заказник федерального значения «Приазовский»	государственный природный заказник	Крымское	Вареникoвское		кв. 1Г, 2Г	42,2
338	Сочинский общереспубликанский государственный природный заказник		Туапсинское	Солох-Аульское А		кв. 1 – 55, 61 – 65, 70 – 71	10,574
339	Государственный природный комплексный заказник регионального значения «Камышанова поляна»		Апшеронское	Гуамское		-	3,37461
340	Дендрологический парк федерального значения «Южные культуры»	парк федерального значения	Туапсинское	-		-	0,019967

1	2	3	4	5	6	7	8
341	Дендрологический парк курортного комплекса «Русь»	парк федерального значения	Туапсинское	-		-	0,022
342	Дендрологический парк ОАО «Санаторий им. М.В. Фрунзе»	парк федерального значения	Туапсинское	-		-	0,0039
343	Природный орнитологический парк в Имеретинской низменности	памятник природы регионального значения	Туапсинское	-		-	0,29859
344	Государственный природный заказник регионального значения «Черногорье»	государственный природный заказник регионального значения	Апшеронское	Черниговское		кв. 50А, ч. выд. 47, 55, 58 – 61, 64; кв. 51А, выд. 25 – 27, 32 – 35, 21 – 24, 28 – 31, 36, 37, 40, ч. выд. 42; кв. 52А, выд. 7, 13, 17, 20 – 41, 47 – 51, 42 – 46, 55, ч. выд. 6; кв. 53А; кв. 54А, выд. 1 – 20, 22 – 28, 31 – 36, ч. выд. 21, 29, 30; кв. 55А, выд. 3, 4 – 8, 6, 9 – 11, 14 – 18, 19, 20, 24 – 71, 73 – 105, ч. выд. 13, 22, 23, 72; кв. 56А; кв. 57А, выд. 1 – 4, 7 – 11, 15, 16, 19, 21, 22, 27 – 47, ч. выд. 5, 6, 12, 13, 17, 18, 20, 23 – 26, 48	5,20582
				Тубинское		кв. 11А, выд. 1 – 11, 13, 15 – 28, 31, ч. выд. 12, 14, 29, 30, 32 – 34, 36; кв. 14А, выд. 3, 6 – 9, 21 – 26, ч. выд 1, 2, 4, 5, 11 – 13, 17, 28; кв. 15А, выд. 1 – 4, 8 – 10, 15, 30, ч. выд 5 – 7, 11 – 14, 17 – 19, 25, 32, 33; кв. 16А, выд. 1 – 9, 14, 15, 17, ч. выд. 10 – 13, 16, 18, 21; кв. 27А, ч. выд. 2, 7; кв. 29А,	

1	2	3	4	5	6	7	8
						выд. 1 – 4, 6 – 8, 10 – 44, ч. выд. 5, 9; кв. 30А; кв. 53А, выд. 1 – 39, 36, 40, 41, 44 – 47, 49, 50 – 52, ч. выд. 42, 43, 48; кв. 54А, выд. 1 – 22; кв. 55А, выд. 1 – 17, ч. выд. 19, 20; кв. 65А, выд. 1 – 19; кв. 66А, выд. 1 – 24; кв. 26Б, выд. 15, 19, 20, 23 – 25, 30, 32, 34, 35, ч. выд. 7, 13, 14, 16 – 18, 22, 28, 29, 31, 38 – 42; кв. 34Б, выд. 7, 15, 29, ч. выд. 5, 6, 8, 13, 4, 20, 21, 27, 28, 33; кв. 35Б, выд. 1 – 58; кв. 43Б, выд. 5, 6, ч. выд. 3, 4, 10, 11, 14, 30; кв. 44Б, выд. 1 – 7, 10, 12, 13, ч. выд. 8, 9, 11, 14 – 17, 19, 21, 28, 30	
345	Белореченский государственный природный зоологический заказник регионального значения	государственный природный зоологический заказник регионального значения	Белореченское	Бжедуховское		кв. 3А, выд. 2, 3, 5 – 16, 18 – 30, ч. выд. 4, 17; кв. 14А, выд. 4 – 43, ч. выд. 1 – 3; кв. 15А, выд. 1 – 4, ч. выд. 5 – 8; кв. 17А, выд. 1 – 5, 7 – 16, ч. выд. 6; кв. 18А, выд. 4, 5, 8, 10, 15, 25, 27 – 30, ч. выд. 1 – 3, 6, 7, 9, 11 – 14, 16 – 24, 26; кв. 34А, выд. 3, 5, 7 – 9, 12, 14 – 16, 20 – 22, 24 – 28, 32, 34, 36, 38, 39, 41, 42, 44 – 49, 51 – 53, ч. выд. 1, 2, 4, 6, 10, 11, 13, 17 – 19, 23, 29 – 31, 33, 35, 37, 40,	10,23628

1	2	3	4	5	6	7	8
						43, 50; кв. 35А; кв. 36А, выд. 4, 6, 9 – 13, 16 – 46, ч. выд. 1 – 3, 5, 7, 8, 14, 15; кв. 37А, выд. 3 – 9, 12, 13, 15 – 20, ч. выд. 1, 2, 10, 11, 14; кв. 38А, выд. 1 – 9, 12 – 32, ч. выд. 10, 11; кв. 39А, выд. 1 – 18, 21, 25 – 27, ч. выд. 19, 20, 22, 23; кв. 40А; кв. 41А; кв. 49А; кв. 50А – 56А	
				Комсомольское		кв. 3, выд. 2, 9 – 18, ч. выд. 1, 3, 4 – 8; кв. 4; кв. 5, выд. 2, 5 – 18, 20, 21, ч. выд. 1, 3, 4, 19; кв. 6; кв. 7, выд. 2, 3, 7 – 16, 20 – 24, 26, 27, ч. выд. 1, 4, 6, 17 – 19, 25, 28; кв. 8; кв.9, выд. 1 – 25, 28, 30 – 38, 40, ч. выд. 26, 27, 29, 39; кв. 10; кв. 11 – 13, выд. 1 – 12; кв. 14; кв.15, выд. 1 – 12; кв. 16, выд. 1 – 6, 9 – 12, ч. выд. 7, 8; кв. 17, выд. 1 – 5, 8 – 10, 14 – 17, 19, 21 – 32, 35 – 38, 40 – 42; кв. 25 – 27; кв. 28, выд. 4 – 8, 13, 14, 16 – 18, 22, ч. выд. 1, 9, 11, 12, 15, 19, 20; кв. 29, выд. 1, 2, 4, 5, 8 – 11, 13, 14, 16, 17, 18, 21, 23, 24, ч. выд. 3, 6, 7, 12, 15, 19, 20, 22; кв. 35, выд. 1, 3 – 16, 18 – 24, 33	
				Пшехское		кв. 5А, ч. выд. 29; кв. 6А; кв. 8А; кв. 9А, выд. 2 – 5, 7 – 16, 18 – 22, ч. выд. 1, 17; кв. 10А; кв. 11А, выд. 2, 3, 5, 6, 8 – 14, ч. выд. 1, 4, 7; кв. 20А – 22А; кв. 23А,	

1	2	3	4	5	6	7	8
						выд. 1 – 3, 12 – 14, 17 – 23, 25 – 40, ч. выд. 4 – 10, 15, 16, 24; кв. 25А; кв. 27А; кв. 7Г, выд. 5 – 8; кв. 9Г, выд. 2 – 5; кв. 11Г; кв. 12Г, выд. 2 – 18, 21 – 24, ч. выд. 1, 19, 20; кв. 13Г, выд. 1, 2, 4, 6, 8, 10 – 15, 17 – 27, ч. выд. 9; кв. 27Г, выд. 1, 7, 8, 12, 15, 22, 26, 27, ч. выд. 2 – 4, 9, 10, 11, 12, 16, 17, 20, 24, 25; кв. 29Г; кв. 30Г, выд. 1, 4 – 7, 12 – 16, 18, 20, ч. выд. 17, 19; кв. 51Г, выд. 1 – 5, ч. выд. 6; кв. 52Г, выд. 3 – 6; кв. 71Г, ч. выд. 7; кв. 72Г, выд. 1; кв. 9Г1, выд. 11, 12 – 19; кв. 52Г1, выд. 21 – 23; кв. 78Г1, выд. 1 – 3, 9, 10, 12 – 21, 24, 25, 31, ч. выд. 4, 5, 28, 29, 32; кв. 13Г2, выд. 31 – 33, ч. выд. 30, 34, 35, 37, 38; кв. 17Г2, выд. 2; кв. 20Г2, выд. 1, 4, 7, 8, 10, 11	
346	Лиманно-плавневый комплекс «Дельта реки Кубань»	памятник природы регионального значения	Крымское	Варениковское		кв. 2Г	52,92077
347	Лиманно-плавневый комплекс «Ахтарские лиманы»	памятник природы регионального значения	Краснодарское	Каневское		кв. 23 – 40Г	54,45591

1	2	3	4	5	6	7	8
348	Государственный природный зоологический заказник регионального значения «Горячеключевской»	государственный природный заказник	Афипское	Мирное		кв. 21Б – 25Б, 30Б – 36Б, 40Б, 41Б, 42Б, 43Б, 44Б, 45Б – 48Б, 51Б, 52Б, 56Б, 57Б, 58Б – 61Б; ч. кв. 13Б – 15Б	42,697
			Пшишское	Шаумянское		кв. 7Б – 10Б, 19Б, 20Б, 23Б, 32Б; ч. кв. 1Б	
			Горячеключевс-кое	Псекупское Ключевское		кв. 7А, 9А, 10А, 11А,13А, 14А,15А, 16А, 17А, 18А, 19А, 21А, 22А,23А-26А, 27А, 29А, 30А,31А,33А,34А, 35А, 36А, 37А, 38А,39А-41А, 43А,44А, 46А, 47А, 49А, 50А - 55А; ч. кв. 8А, 12А, 20А, 28А, 32А, 45А; кв. 1Б – 18Б, 20Б – 26Б, 28Б – 31Б, 32Б, 33Б – 36Б, 38Б, 39Б, 40Б, 41Б, 42Б – 46Б, 48Б, 49Б, 50Б, 52Б, 54Б – 56Б; ч. кв. 19Б; кв. 41В, выд. 20; ч. кв. 35А, 38А	
349	Государственный природный зоологический заказник регионального значения «Запорожско-Таманский»		Крымское	-		-	35,42922

1	2	3	4	5	6	7	8
350	Природный парк «Вулканы Тамани»		Крымское	-		-	1,50346
351	Государственный природный зоологический заказник регионального значения «Красный лес»		Краснодарское	-		-	5,23211
352	Государственный ландшафтный заказник «Агрийский»		Джубгское	Ольгинское		кв. 76, выд. 6 – 16, ч. выд. 3 – 5; кв. 77, выд. 2, 5 – 14, ч. выд. 1, 3, 4; кв. 78, выд. 1-16; кв. 80, выд. 1 – 15, 19 – 25, ч. выд. 16 – 18; кв. 81, выд. 2 – 12, 14 – 18, ч. выд. 13, 19 – 21; кв. 82, выд. 1 – 4, 9 – 20, ч. выд. 6 – 8, 21; кв. 83, выд. 1 – 12; кв. 84, выд. 1 – 14; кв. 85, выд. 1 – 17, 21 – 34; кв. 88, выд. 1 – 6, 8 – 13, 16 – 21; кв. 89, выд. 1 – 3, 6, 9 – 11, 14, 19; кв. 90, выд. 1 – 13; кв. 91, выд. 1 – 21; кв. 92, выд. 1 – 18; кв. 93, выд. 1 – 6, 8 – 15, ч. выд. 7; кв. 95, выд. 1 – 19; кв. 97, выд. 1 – 16, 18, 19, ч. выд. 17; кв. 101, выд. 1 – 10, 13, 14, ч. выд. 11; кв. 102, выд. 1 – 15, 18, 19, ч. выд. 16; кв. 103, выд. 1 – 11, 13, 15, 16, ч. выд. 12, 14; кв. 104, выд. 13, ч. выд. 1 – 11, 14 – 16	1,56624

1	2	3	4	5	6	7	8
353	«Крымский» государственный природный зоологический заказник регионального значения		Крымское	Варнавинское		кв. 1А, 2А; кв. 82А, выд. 1 – 8; кв. 2А, выд. 24 – 29	20,92238
354	Государственный природный зоологический заказник регионального значения «Средне-Лабинский»		Лабинское	Ахметовское		кв. 1Б – 29Б; кв. 30Б, выд. 1 – 4, ч. выд. 5	9,32041
355	Государственный природный комплексный заказник регионального значения «Лотос»		Краснодарское	-		-	43,400
356	Лиманно-плавневый комплекс «Ахтарские соленые озера»	памятник природы регионального значения	Краснодарское	-		-	7,98727
357	Государственный природный заказник регионального значения «Псебайский»	государственный природный заказник	Мостовское	Соленовское Бугунжанское Баговское Псебайское		кв. 1Б – 13Б, 15Б; кв. 39А, 41А – 77А; кв. 85А – 168А; кв. 6Б – 11Б, 16Б – 23Б, 33Б, 34Б, 43Б, 44Б, 47Б, 48Б, 51Б, 52Б, 55Б, 56Б	37,08102

1	2	3	4	5	6	7	8
358	Государственный природный зоологический заказник регионального значения «Ново-Березанский»		Кавказское Краснодарское	-		-	27,9619
359	Государственный природный зоологический заказник регионального значения «Тихорецкий»		Кавказское	-		-	14,35994
360	Государственный природный комплексный заказник регионального значения «Абрауский»		Новороссийское	Абрауское Шесхарисское		кв. 2А – 5А; кв. 10А, выд. 1 – 17; кв. 16А – 22А; кв. 30А – 34А; кв. 36А, выд. 40, 42 – 45, 47 – 49, 51, 52, 54, 55, 56, 58 – 62, 64; кв. 43А – 55А; кв. 57А – 61А; кв. 63А, 64А; кв. 68А – 72А; кв. 65А, выд. 1, 4, 40, 41, 33, 39 кв. 53А, 62А, 63А, 69А – 73А, 78А – 82А, 85А, 86А, 92А – 94А, 97А, 98А; кв. 52А, выд. 1 – 3, 7, 8, 10, 11, 20 – 23, 35; кв. 54А, выд. 3, 7 – 9, 11 – 20; кв. 91А, выд. 1 – 18	6,12077

1	2	3	4	5	6	7	8
361	Государственный природный зоологический заказник регионального значения «Красная Горка»	государственный природный заказник	Новороссийское	Гостагаевское		кв. 1А – 29А; кв. 30А, выд. 1 – 5, 7 – 16, 22, 23, 26, 31, 34, ч. выд. 6, 18 – 21, 24, 25, 28 – 30; кв. 31А – 35А, 38А – 45А, 49А – 62А; кв. 63А, выд. 19 – 21, 23 – 26, 49 – 65; кв. 64А, выд. 1 – 29; кв. 14Б – 25Б, кв. 28Б, выд. 1 – 15, 17, 18; кв. 29Б – 31Б, 51Б, 52Б; кв. 53Б, выд. 1 – 12; кв. 54Б – 60Б; кв. 61Б, выд. 1 – 6, 8; кв. 66Б, 72Б	13,1743
362	Государственный природный комплексный заказник регионального значения «Большой Утриш»		Новороссийское	Анапское		кв. 32, ч. выд. 3, 5, 6, 10, 15, 17 – 19, 23, 24, 26, 27, выд. 4, 9, 11 – 14, 16, 20 – 22, 25, 28; кв. 40, ч. выд. 2 – 5, 7, 8, 11, 18, 20, 22, 23, выд. 1, 19; кв. 69, ч. выд. 3 – 7, 11 – 13, 15, 18, 20, 21, 24, 26, выд. 1, 2, 8 – 10, 14, 16, 17, 22, 23, 25; кв. 71, ч. выд. 3, 4, 11, 14, 21, 22, 25; кв. 72, выд. 3, 8, 10, 11, 12, 13, 16, 19, 20, 21, 22; кв. 79, выд. 3 – 6, 15, 16, 19, 21 – 26; кв. 80, ч. выд. 15, 17	0,59011

1	2	3	4	5	6	7	8
363	Государственный природный биологический (зоологический) заказник регионального значения «Туапсинский»		Пшишское	Гунайское		кв. 37 – 45; кв. 46, выд. 1 – 2, 4, 6 – 12, 13, 15 – 24, 27 – 30, 33 – 38, ч. выд. 3, 5, 13, 14, 25, 31, 32, 39; кв. 62, выд. 3 – 7, 10 – 11, 14 – 17, 19 – 22, 24 – 25, 27 – 34; кв. 63; кв. 64; кв. 65 выд. 66 – 69; кв. 70, выд. 1 – 21, 23 – 25. ч. выд. 22, 26; кв. 71, выд. 1, 4 – 19, 23, 27, ч. выд. 2 – 3, 20 – 22, 24, 25 – 26, 28; кв. 76; кв. 77; кв. 78; кв. 79; кв. 80; кв. 81; кв. 82; кв. 83 - 90	68,0844
				Гойтхское		кв. 7 – 12; кв. 13, выд. 1 – 3, 6-77, ч. выд. 4, 5; кв. 14 – 20; кв. 21, выд. 2, 6 – 12, 14, 15, 16, 17 – 22, 24 – 31, ч. выд. 3, 4; кв. 22; кв. 23; кв. 24 – 31; кв. 35; кв. 37 – 103; кв. 106 – 110; кв. 111, выд. 1 – 9, ч. 10, 11; кв. 112 – 117; кв. 118, выд. 1 – 2, 4 – 10, 12 – 13, 15 – 21, 23, ч. выд. 3, 11, 14, 22, 24 – 25; кв. 119; кв. 125 – 137	
				Шаумянское		кв. 1А; кв. 2А; кв. 3А выд. 6 – 9, 11 – 66; кв. 4А; кв. 11А – 13А; кв. 14А, выд. 1 – 75, 78 – 83; кв. 15А, выд. 1 – 11, 16 – 62; кв. 16А, выд. 18 – 20, 27 – 46; кв. 23А – 27А; кв. 29А – 31А; кв. 32А, выд. 1 – 7, 10 – 22, 24 – 26, 29 – 32, 34 – 43, 45, 46, 48 – 61, 64 – 80, ч. выд. 44, 47, 62, 63; кв. 33А – 39А; кв. 43А – 45А;	

1	2	3	4	5	6	7	8
						кв. 46А, выд. 1 – 14, 16, 18, 19, 21, ч. выд. 15, 20, 22; кв. 47А – 60А; кв. 11Б – 13Б; кв. 24Б – 28Б; кв. 32Б, выд. 20; кв. 33Б, выд. 5, 9, 10, 11, 16 – 18, 24 – 29, 31 – 48, ч. выд. 23, 30; кв. 34Б, выд. 5, 7, 9, 10 – 15, 18 – 26; кв. 35Б – 48Б	
			Джубгское	Дефановское		кв. 113; кв. 114	
				Лермонтовское		кв. 31Б, выд. 7, 8; кв. 41Б, выд. 1 – 33, 35 – 38; кв. 42Б	
				Новомихайловс-кое		кв. 1, выд. 1 – 15, 16, 19, ч. выд. 17, 18, 22; кв. 2, выд. 1 – 20; кв. 3, выд. 1 – 24, ч. выд. 25; кв. 4 – 19; кв. 21; кв. 22; кв. 36 – 39	
			Туапсинское	Ольгинское		кв. 1 – 4; кв. 5, выд. 1 – 10, ч. выд. 11, 12, 16; кв. 6, выд. 1 – 16, ч. выд. 7 – 9; кв. 7, выд. 1 – 16, ч. выд. 17, 18, 22; кв. 8 – 11; кв. 12, выд. 2, 3, ч. выд. 1, 4, 5, 6; кв. 13, выд. 1 – 21, 23, 26 – 30, 32, 34 – 43, 45 – 47, 49 – 57, ч. 22, 25, 31, 33, 44, 48; кв. 14 – 17; кв. 21, выд. 3 – 6, 11, 12, ч. выд. 1, 10; кв. 22 – 27; кв. 31, выд. 6 – 30, ч. выд. 35, 36; кв. 34, выд. 2 – 4, 6, ч. выд. 1, 7; кв. 35, выд. 1 – 4, 6, 8, 11 – 13,	

1	2	3	4	5	6	7	8
						ч. выд. 5, 9; кв. 36 – 44	
				Небугское		кв. 5А – 7А; кв. 17А; кв. 18А, выд. 1 – 3, 6 – 20, 27 – 29	
				Георгиевское		кв. 42А, выд. 3 – 5, 7, 8, 10, 12 – 17, 22, 24 – 27, 32, ч. выд. 1, 2, 6, 9, 11, 21; кв. 43А; кв. 46А, выд. 2 – 6, 8 – 11, 15, 27, 28, 39, 40, 44, 45, 49, 65, 56, ч. выд. 1, 12, 14, 36, 37, 48, 64, 57, 60, 76; кв. 47А – 52А; кв. 54А – 59А; кв. 70А – 76А; кв. 98А – 100А; кв. 101А, выд. 1 – 18, 20 – 33, ч. выд. 19; кв. 102А, выд. 1, 2, 3, 8, 9, 11, 14, ч. выд. 4, 5, 6, 12, 13, 15, 16, 18; кв. 1Б – 22Б; кв. 24Б; кв. 27Б, выд. 1 – 47; кв. 28Б, выд. 1 – 7, 9, 10, 21; кв. 30Б, выд. 1; кв. 31Б, выд. 1, 4, 6, 10, 15, 16, 19, 21, 24, 26; кв. 42Б; кв. 44Б; кв. 51Б, выд. 1 – 4, 15 – 20, 23, 25, ч. выд. 5, 6, 7, 8, 21, 26, 28, 30, 31, 37; кв. 53Б, выд. 6 – 18, ч. выд. 1, 5	

1	2	3	4	5	6	7	8
364	Государственный природный зоологический заказник регионального значения «Кавказский»	государственный природный зоологический заказник	Кавказское	Первомайское		кв. 6Г – 22Г, 34Г – 37Г, 26Д, 27Д, 29Д, 32Д; кв. 2Б, 3Б, 5Б, 6Б, 9Б, 12Б, 15Б – 20Б, 23Б, 34Б – 53Б, 1А – 18А, 20А – 22А, 24А – 66А; выд. 1–8, 12–30; ч. выд. 11; кв. 28Д, выд. 6–11, 17, 21, 25, 28–30; кв. 31Д, выд. 1–2, 5–22; кв. 4Б, выд. 1–27, ч. выд. 28; кв. 7Б, выд. 1–16, ч. выд. 17; кв. 8Б, выд. 1, 2, 4, 5, 7–24, ч. выд. 3, 6; кв. 10Б, выд. 2, 5–12, ч. выд. 1, 3, 4; кв. 16Б, выд. 1–10, 12-17; кв. 22Б, выд. 1,2, ч. выд. 3; кв. 60Б, выд. 1–13, 15–22, 26–28, 30–33, 37, ч. выд. 14, 23–25; кв. 19А, выд. 1–4, 6–9, 11–14, 17–38, ч. выд. 5, 16 кв. 23А	13,31046

Приложение 6
к Лесному плану Краснодарского
края на 2019 – 2028 годы

МЕТОДОЛОГИЧЕСКИЕ И МЕТОДИЧЕСКИЕ ОСОБЕННОСТИ
разработки Лесного плана Краснодарского края

№ п/п	Наименование методики модели	Описание методики и модели (применяемые алгоритмы, используемые исходные данные, точность расчетов, способы проверки)
1	2	3
1	Метод сравнительного анализа и оценки	алгоритм: систематизация полученной информации, сравнение показателей предыдущего Лесного плана, анализ и оценка полученных данных (количественный, качественный, ретроспективный и структурный виды анализа), исходные данные: сведения государственного лесного реестра (ГЛР), данные государственной отчетности, лесоустроительная информация, точность расчетов – 100 %, способ проверки: эмпирический
2	Методика экономической оценки лесов	методика определяет методы кадастровой оценки участков земель лесного фонда с учетом представлений о лесе как о совокупности лесной растительности, земли, животного мира и других компонентов окружающей природной среды, имеющей важное экологическое, экономическое и социальное значение, алгоритм: в соответствии с Методикой экономической оценки лесов, утвержденной приказом Федеральной службы лесного хозяйства России от 10 марта 2000 г. № 43, производится экономическая оценка средообразующих, водоохранных, защитных, санитарно-гигиенических и иных полезных функций лесов, исходные данные: сведения ГЛР (формы № 1-ГЛР, № 2-ГЛР, № 5-ГЛР, № 8-ГЛР), лесоустроительная информация, обработанная с помощью программного обеспечения СОЛИ и др.
3	Графоаналитический метод планирования	алгоритм: по данным, полученным методом сравнительного анализа и оценки, с помощью графиков выявляется количественная зависимость между сопряженными показателями
4	Расчетно-аналитический метод планирования	алгоритм: группировка полученных данных по элементам и взаимосвязи, анализ условий их взаимодействия и расчет плановых показателей разделов Лесного плана Краснодарского края

1	2	3
5	Методика исчисления расчетной лесосеки	алгоритм: согласно формулам и методике, приведенной в приложении к Порядку исчисления расчетной лесосеки, утвержденному приказом Федерального агентства лесного хозяйства от 27 мая 2011 г. № 191, производится исчисление расчетных лесосек для сплошных рубок, выборочных рубок, для заготовки древесины при вырубке погибших и поврежденных насаждений, уходе за лесом, для изъятия древесины при рубке лесных насаждений на лесных участках, предназначенных для строительства, реконструкции, эксплуатации объектов лесной, лесоперерабатывающей инфраструктуры, и объектов, не связанных с лесной инфраструктурой, исходные данные: сведения ГЛР, лесоустроительная информация, обработанная с помощью программного обеспечения WinGis и WinPLP и др. точность расчетов: ±10%, способы проверки: графики поспевания и «способ ступеней»
6	Методика выявления дикорастущих сырьевых ресурсов	алгоритм: учет пищевых, лекарственных и технических растений производится отдельно по каждому виду в соответствии с методикой экономической оценки лесов, утвержденной приказом Государственного комитета СССР по лесному хозяйству от 20 сентября 1986 г. № 190. Ресурсы сырья ягодных растений определяют по проективному покрытию, плодовых и орехоносных деревьев – по доле их участия в составе насаждений, кустарничковых пород – по их количеству на 1 га (шт./га) и региональным таблицам средней многолетней хозяйственной урожайности. Лекарственные виды сырья учитываются путем определения встречаемости на выделе. Учет березового сока производится по доле участия березы в составе насаждений с использованием нормативных таблиц выхода березового сока. Учет ресурсов грибов проводят по региональным таблицам связи средней многолетней урожайности с типами условий произрастания и таксационной характеристикой насаждений, исходные данные: сведения государственного лесного реестра (ГЛР), данные государственной отчетности, лесоустроительная информация, обработанная с помощью программного обеспечения WinGis и WinPLP и др.

Приложение 7
к Лесному плану Краснодарского
края на 2019 – 2028 годы

ОЦЕНКА
достижения планируемых объемов использования лесов по видам использования лесов за период действия Лесного плана Краснодарского края 2009 – 2018 годов

Виды использования лесов	Категория ресурса	Единица измерения	Объемы использования лесов				Доля достижения за период действия предыдущего Лесного плана (процент)	Доля достижения за год, предшествующий разработке проекта Лесного плана Краснодарского края (процент)
			запланированные на период действия предыдущего Лесного плана Краснодарского края	фактические за период действия предыдущего Лесного плана Краснодарского края	запланированные на год, предшествующий разработке проекта Лесного плана Краснодарского края	фактические за год, предшествующий разработке проекта Лесного плана Краснодарского края		
1	2	3	4	5	6	7	8	9
Заготовка древесины	древесина	тыс. $м^3$	8172,28	3052,55	1027,14	271,8	37,4	27
Заготовка живицы	живица	га	-	-	-	-	-	-
Заготовка и сбор недревесных лесных ресурсов		тыс. шт.	8,8	8,8	8,8	8,8	100	100

1	2	3	4	5	6	7	8	9
Заготовка пищевых лесных ресурсов и сбор лекарственных растений	площадь	га	0	-	0	0,964	-	-
Осуществление видов деятельности в сфере охотничьего хозяйства	площадь	га	245715	161345	245715	161345	66	66
Ведение сельского хозяйства	площадь	га	2952,5	3284,8	2936,5	3541,04	111	121
Осуществление научно-исследовательс-кой деятельности, образовательной деятельности	площадь	га	27732,9	30507,9	27732,9	39469,82	110	142
Осуществление рекреационной деятельности	площадь	га	4065	1928,6	3867	2084,24	47	54
Создание лесных плантаций и их эксплуатация	площадь	га	-	-	-	-	-	-

1	2	3	4	5	6	7	8	9
Выращивание лесных плодовых, ягодных, декоративных растений, лекарственных растений	площадь	га	8,7	0	8,7	8,7	-	100
Выращивание посадочного материала лесных растений (саженцев, сеянцев)	площадь	га	103,5	71,8	103,5	71,8	69	69
Выполнение работ по геологическому изучению недр, разработка месторождений полезных ископаемых	площадь	га	656,4	715,2	653,9	724,3	109	111
Строительство и эксплуатация водохранилищ и иных искусственных водных объектов, а также гидротехнических	площадь	га	155	151,3	154,6	156,03	98	101

1	2	3	4	5	6	7	8	9
сооружений, морских портов, морских терминалов, речных портов, причалов								
Строительство, реконструкция, эксплуатация линейных объектов	площадь	га	1850,9	1077,7	1850,9	1182,996	58	64
Переработка древесины и иных лесных ресурсов	площадь	га	-	-	-	-	-	-
Осуществление религиозной деятельности	площадь	га	37	37,5	37,0	50,2171	101	136
Иные виды	площадь	га	153,9	7,8	153,9	5,063	5	3

Приложение 8
к Лесному плану Краснодарского
края на 2019 – 2028 годы

АНАЛИЗ
фактического освоения использования лесов и допустимого объема изъятия за период действия Лесного плана Краснодарского края 2009 – 2018 годов

(тыс. м³ ликвидной древесины)

№ п/п	Наименование лесничества	При рубке спелых и перестойных лесных насаждений		При рубке лесных насаждений при уходе за лесами		При рубке поврежденных и погибших насаждений		При рубке лесных насаждений на лесных участках, предназначенных для строительства, реконструкции и эксплуатации объектов лесной, лесоперерабатывающей инфраструктуры и объектов, не связанных с созданием лесной инфраструктуры		Всего	
		расчетная лесосека	фактически заготовлено	расчетная лесосека	фактически заготовлено	расчетная лесосека	фактически заготовлено	расчетная лесосека	фактически заготовлено	расчетная лесосека	фактически заготовлено
1	2	3	4	5	6	7	8	9	10	11	12
всего лесов											

1	2	3	4	5	6	7	8	9	10	11	12
		662,3	230,9	163,5	22,4	62,2	11,2	21,2	7,3	909,2	271,8
в том числе по хозяйствам: хвойное											
		6,6	4,2	4,8	0	1,7	1,7	1,6	0	14,7	5,9
твердолиственное											
		562,5	218,5	153,8	22,3	60,4	8,8	19	4,9	795,7	254,5
мягколиственное											
		93,2	8,2	4,9	0,1	0,1	0,7	0,6	2,4	98,8	11,4
1	Абинское	35,3	5,4	8,6	0	5,7	0	0,7	1,9	50,3	7,3
в том числе по хозяйствам: хвойное											
		0	0	0,5	0	0,4	0	0	0	0,9	0
твердолиственное											
		34,7	5,4	8,1	0	5,3	0	0,7	1,9	48,8	7,3
мягколиственное											
		0,6	0	0	0	0	0	0	0	0,6	0
2	Апшеронское	120	65,5	64,9	9,1	3,2	0	11,5	0	199,6	74,6
в том числе по хозяйствам: хвойное											
		4,4	3,4	0,4	0	0,8	0	1,6	0	7,2	3,4
твердолиственное											
		100,4	59,3	63,2	9,1	2,4	0	9,9	0	175,9	68,4
мягколиственное											
		15,2	2,8	1,3	0	0	0	0	0	16,5	2,8
3	Афипское	80,6	26,6	21,5	0	2,6	0	2,6	0,1	107,3	26,7
в том числе по хозяйствам: хвойное											
		0	0	2,5	0	0	0	0	0	2,5	0

1	2	3	4	5	6	7	8	9	10	11	12
твердолиственное											
		78,7	26,6	18	0	2,6	0	2,6	0,1	101,9	26,7
мягколиственное											
		1,9	0	1	0	0	0	0	0	2,9	0
4	Белореченское	19,1	11,4	6,2	4,2	7,8	0,9	0,2	3,4	33,3	19,9
в том числе по хозяйствам: хвойное											
		0	0	0	0	0	0	0	0	0	0
твердолиственное											
		12,5	11,4	6	4,2	7,8	0,9	0,2	1,4	26,5	17,9
мягколиственное											
		6,6	0	0,2	0	0	0	0	2	6,8	2
5	Геленджикское	43	4,2	2,4	0	10,2	0,3	0	0	55,6	4,5
в том числе по хозяйствам: хвойное											
		0	0	0,4	0	0,1	0,3	0	0	0,5	0,3
твердолиственное											
		41,9	4,2	2	0	10,1	0	0	0	54	4,2
мягколиственное											
		1,1	0	0	0	0	0	0	0	1,1	0
6	Горячеключевское	49,6	26,8	15,1	7	10,6	4,7	1,9	0,1	77,2	38,6
в том числе по хозяйствам: хвойное											
		0	0	0,1	0	0	0	0	0	0,1	0
твердолиственное											
		44,9	26,8	14,9	7	10,6	4,7	1,9	0,1	72,3	38,6

1	2	3	4	5	6	7	8	9	10	11	12
мягколиственное											
		4,7	0	0,1	0	0	0	0	0	4,8	0
7	Джубгское	53,3	10,1	0,9	0	1,2	0,4	0,1	0,1	55,5	10,6
в том числе по хозяйствам: хвойное											
		0	0	0,2	0	0	0	0	0	0,2	0
твердолиственное											
		50,6	10,1	0,7	0	1,2	0,4	0,1	0,1	52,6	10,6
мягколиственное											
		2,7	0	0	0	0	0	0	0	2,7	0
8	Кавказское	8,5	0,5	0,5	0	0,3	0,2	0,1	0	9,4	0,7
в том числе по хозяйствам: хвойное											
		0	0	0	0	0,1	0	0	0	0,1	0
твердолиственное											
		4,9	0,5	0,5	0	0,2	0,2	0,1	0	5,7	0,7
мягколиственное											
		3,6	0	0	0	0	0	0	0	3,6	0
9	Краснодарское	3,2	0	0,2	0	0,7	1,7	0,1	0,7	4,2	2,4
в том числе по хозяйствам: хвойное											
		0	0	0	0	0,2	1,4	0	0	0,2	1,4
твердолиственное											
		1	0	0,2	0	0,4	0,2	0,1	0,3	1,7	0,5
мягколиственное											
		2,2	0	0	0	0,1	0,1	0	0,4	2,3	0,5
10	Крымское	37,7	4,6	0,5	0	3,1	0	0,3	0,2	41,6	4,8
в том числе по хозяйствам: хвойное											
		0	0	0	0	0	0	0	0	0	0

1	2	3	4	5	6	7	8	9	10	11	12
твердолиственное											
		35,5	4,6	0,5	0	3,1	0	0,3	0,2	39,4	4,8
мягколиственное											
		2,2	0	0	0	0	0	0	0	2,2	0
11	Лабинское	59,2	24,5	0,8	0,3	8,1	1,6	1,8	0,1	69,9	26,5
в том числе по хозяйствам: хвойное											
		0	0	0	0	0	0	0	0	0	0
твердолиственное											
		28,1	20,6	0,6	0,2	8,1	1	1,2	0,1	38	21,9
мягколиственное											
		31,1	3,9	0,2	0,1	0	0,6	0,6	0	31,9	4,6
12	Мостовское	47,9	32	27,2	0,2	3,5	0	0	0	78,6	32,2
в том числе по хозяйствам: хвойное											
		0,7	0,8	0	0	0	0	0	0	0,7	0,8
твердолиственное											
		31	30,1	27,2	0,2	3,5	0	0	0	61,7	30,3
мягколиственное											
		16,2	1,1	0	0	0	0	0	0	16,2	1,1
13	Новороссийское	26,2	1,9	0,3	0	4,3	0	0,2	0,7	31	2,6
в том числе по хозяйствам: хвойное											
		0	0	0	0	0,1	0	0	0	0,1	0
твердолиственное											
		26	1,9	0,3	0	4,2	0	0,2	0,7	30,7	2,6
мягколиственное											
		0,2	0	0	0	0	0	0	0	0,2	0
14	Пшишское	58,7	9,5	14,2	1,6	0,2	1,4	1,4	0	74,5	12,5

1	2	3	4	5	6	7	8	9	10	11	12
в том числе по хозяйствам: хвойное											
		1,5	0	0,7	0	0	0	0	0	2,2	0
твердолиственное											
		53,3	9,3	11,4	1,6	0,2	1,4	1,4	0	66,3	12,3
мягколиственное											
		3,9	0,2	2,1	0	0	0	0	0	6	0,2
15	Туапсинское	20	7,9	0,2	0	0,7	0	0,3	0	21,2	7,9
в том числе по хозяйствам: хвойное											
		0	0	0	0	0	0	0	0	0	0
твердолиственное											
		19	7,7	0,2	0	0,7	0	0,3	0	20,2	7,7
мягколиственное											
		1	0,2	0	0	0	0	0	0	1	0,2

Приложение 9
к Лесному плану Краснодарского
края на 2019 – 2028 годы

МЕРОПРИЯТИЯ
по охране лесов, организации охраны лесов от пожаров за период действия предыдущего Лесного плана 2009 – 2018 годов и показатели на период действия Лесного плана Краснодарского края на 2019 – 2028 годы

Наименование мероприятий по охране лесов	Единица измерения	Объемы выполнения мероприятий														
		плановые на период действия предыдущего Лесного плана по источникам финансирования					фактические за период действия предыдущего Лесного плана по источникам финансирования					плановые на период действия разрабатываемого Лесного плана Краснодарского края по источникам финансирования				
		за счет средств федерального бюджета	за счет средств бюджета Краснодарского края	за счет средств местных бюджетов	за счет средств лиц, использующих леса	всего	за счет средств федерального бюджета	за счет средств бюджета Краснодарского края	за счет средств местных бюджетов	за счет средств лиц, использующих леса	всего	за счет средств федерального бюджета	за счет средств бюджета Краснодарского края	за счет средств местных бюджетов	за счет средств лиц, использующих леса	всего
1	2	3	4	5	6	7	8	9	10	11	12	13	14	15	16	17
Леса, расположенные на землях лесного фонда																

1	2	3	4	5	6	7	8	9	10	11	12	13	14	15	16	17
Устройство постоянных стендов, витрин, панно	шт.	-	-	-	-	-	-	-	-	-	-	-	-	-	-	-
Установка предупредительных аншлагов	шт.	270	280	-	3897	4447	270	280	-	5670	6220	270	280	-	4250	4800
Организация мест отдыха в лесу	шт.	175	175	-	2530	2880	175	175	-	4570	4920	250	250	-	2290	2790
Распространение листовок, буклетов	шт.	-	77100	-	-	77100		77100	-	-	77100	-	257000	-	-	257000
Устройство противопожарных барьеров (противопожарных минерализованных полос)	км	11676	3324	-	7413	22407	6394,9	11532,2	-	4479,9	22407	11676	3324	-	8260	23260
Уход за противопожарными барьерами (минерализированными полосами)	км	10291	34709	-	22405	67396	10291	34709	-	26349	71349	10291	34709		24780	69780
Контролируемое выжигание сухой травы	га	-	-	-	-	-	-	-	-	-	-	-	-	-	-	-
Строительство дорог противопожарного назначения	км	201,2	42	-	237,2	480,4	201,2	42	-	323,8	567	163	105	-	161	429
Ремонт дорог противопожарного назначения	км	2344	942,8	-	2067,2	5354	2344	942,8	-	2331,9	5618,7	1025	2357	-	2243	5625

1	2	3	4	5	6	7	8	9	10	11	12	13	14	15	16	17
Строительство мостов	шт.	-	-	-	-	-	-	-	-	-	-	-	-	-	-	-
Ремонт мостов	шт.	-	-	-	-	-	-	-	-	-	-	-	-	-	-	-
Приобретение стационарных телефонов	шт.	-	-	-	-	-	-	-	-	-	-	-	12	-	-	12
Приобретение мобильных телефонов	шт.	-	-	-	-	-	-	-	-	-	-	-	24	-	-	24
Организация маршрутов патрулирования	кол-во/ км	3430/ 3150	-	-	-	3430/ 3150	3430/ 3150	-	-	-	3430/ 3150	1030/ 1850	-	-	-	1030/ 1850
Организация пунктов противопожарного инвентаря	шт.	150	160	-	710	1020	150	160	-	1970	2280	150	170	-	810	1120
Организация и содержание пожарно-химических станций	шт.	-	10	-	-	10	-	10	-	-	10	-	11	-	-	11
Организация добровольных дружин	кол-во/ чел.	-	-	510/ 950	-	510/ 950	-	-	1820/ 15410	-	1820/ 15410	-	-	510/ 950	-	510/ 950
Городские леса																
-	-	-	-	-	-	-	-	-	-	-	-	-	-	-	-	-
Леса, расположенные на землях особо охраняемых природных территорий																
-	-	-	-	-	-	-	-	-	-	-	-	-	-	-	-	-
Леса, расположенные на землях обороны и безопасности																
-	-	-	-	-	-	-	-	-	-	-	-	-	-	-	-	-
Всего по Краснодарскому краю (по видам мероприятий)																
Устройство постоянных стендов, витрин, панно	шт.	-	-	-	-	-	-	-	-	-	-	-	-	-	-	-

1	2	3	4	5	6	7	8	9	10	11	12	13	14	15	16	17
Установка предупредительных аншлагов	шт.	270	280	-	3897	4447	270	280	-	5670	6220	270	280	-	4250	4800
Организация мест отдыха в лесу	шт.	175	175	-	2530	2880	175	175	-	4570	4920	250	250	-	2290	2790
Распространение листовок, буклетов	шт.	-	77100	-	77100	-	77100	-	-	-	77100		257000	-	-	257000
Устройство противопожарных барьеров (противопожарных минерализованных полос)	км	11676	3324	-	7413	22407	6394,9	11532,2	-	4479,9	22407	11676	3324	-	8260	23260
Уход за противопожарыми барьерами (минерализованными полосами)	км	10291	34709	-	22405	67396	10291	34709	-	26349	71349	10291	34709	-	24780	69780
Контролируемое выжигание сухой травы	га	-	-	-	-	-	-	-	-	-	-	-	-	-	-	-
Строительство дорог противопожарного назначения	км	201,2	42	-	237,2	480,4	201,2	42	-	323,8	567	163	105	-	161	429
Ремонт дорог противопожарного назначения	км	2344	942,8	-	2067,2	5354	2344	942,8	-	2331,9	5618,7	1025	2357	-	2243	5625
Строительство мостов	шт.		-	-	-	-	-	-	-	-	-	-	-	-	-	-
Ремонт мостов	шт.	-	-	-	-	-	-	-	-	-	-	-	-	-	-	-

1	2	3	4	5	6	7	8	9	10	11	12	13	14	15	16	17
Приобретение стационарных телефонов	шт.	-	-	-	-	-	-	-	-	-	-	-	12	-	-	12
Приобретение мобильных телефонов	шт.	-	-	-	-	-	-	-	-	-	-	-	24	-	-	24
Организация маршрутов патрулирования	кол-во/км	3430/ 3150	-	-	-	3430/ 3150	3430/ 3150	-	-	-	3430/ 3150	1030/ 1850	-	-	-	1030/ 1850
Организация пунктов противопожарного инвентаря	шт.	150	160	-	710	1020	150	160	-	1970	2280	150	170	-	810	1120
Организация и содержание пожарно-химических станций	шт.	-	10	-	-	10	-	10	-	-	10	-	11	-	-	11
Организация добровольных дружин	кол-во/ чел.	-	-	510/ 950	-	510/ 950	-	-	1820/ 15410	-	1820/ 15410	-	-	510/ 950	-	510/ 950

Примечание. Мероприятия за счет средств иных источников на территории Краснодарского края по охране лесов не выполняются.

Приложение 10
к Лесному плану Краснодарского
края на 2019 – 2028 годы

МЕРОПРИЯТИЯ
по защите лесов за период действия предыдущего Лесного плана Краснодарского края 2009 – 2018 годов и показатели на период действия Лесного плана Краснодарского края на 2019 – 2028 годы

Наименование мероприятий по охране лесов	Единица измерения	Объемы выполнения мероприятий														
		плановые на период действия предыдущего Лесного плана по источникам финансирования					фактические за период действия предыдущего Лесного плана по источникам финансирования					плановые на период действия разрабатываемого Лесного плана Краснодарского края по источникам финансирования				
		за счет средств федерального бюджета	за счет средств бюджета Краснодарского края	за счет средств местных бюджетов	за счет средств лиц, использующих леса	всего	за счет средств федерального бюджета	за счет средств бюджета Краснодарского края	за счет средств местных бюджетов	за счет средств лиц, использующих леса	всего	за счет средств федерального бюджета	за счет средств бюджета Краснодарского края	за счет средств местных бюджетов	за счет средств лиц, использующих леса	всего
1	2	3	4	5	6	7	8	9	10	11	12	13	14	15	16	17
Леса, расположенные на землях лесного фонда																
Лесопатологическое обследование	га	1248314	-	-	-	1248314	1248314	-	-	-	1248314	300	-	-	5140	5440

1	2	3	4	5	6	7	8	9	10	11	12	13	14	15	16	17
Меры по локализации и ликвидации очагов вредителей и болезней леса	га	51307	46147	-	-	97454	-	-	-	-	-	-	-	-	-	-
Профилактические меры борьбы: изготовление и развешивание искусственных гнездовий для птиц	шт./га	-	-	-	18775/ 9388	18775/ 9388	-	-	-	-	-	-	-	-	11350/ 5675	11350/ 5675
Организация уголков лесозащиты	шт.	15	-	-	-	15	-	-	-	-	-	15	-	-	-	15
Почвенные раскопки	ям	4613	-	-	-	4613	-	-	-	-	-	1830	-	-	-	1830
Выборочные санитарные рубки	га	-	-	-	-	31705,9	39,7	-	-	28447	28487	-	-	-	-	28487
Уборка неликвидной древесины	га	-	-	-	-	-	-	-	-	-	-	903	-	-	-	903
Уборка аварийных деревьев	шт.	-	-	-	-	-	-	-	-	-	-	90	-	-	-	90
Сплошные санитарные рубки	га	-	-	-	-	353,4	52,4	-	-	392,4	444,8	-	-	-	-	-
Городские леса																
-	-	-	-	-	-	-	-	-	-	-	-	-	-	-	-	-
Леса, расположенные на землях особо охраняемых природных территорий																

1	2	3	4	5	6	7	8	9	10	11	12	13	14	15	16	17
Выборочные санитарные рубки	га	-	-	-	-	45,11	-	-	-	-	-	-	-	-	-	-
Уборка неликвидной древесины	га	-	-	-	-	12,86	-	-	-	-	-	-	-	-	-	-
Всего по Краснодарскому краю (по видам мероприятий)																
Лесопатологическое обследование	га	1248314	-	-		1248314	1248314	-	-		1248314	300			5140	5440
Меры по локализации и ликвидации очагов вредителей и болезней леса	га	51307	46147	-		97454	-	-	-	-	-	-	-	-	-	-
Профилактические меры борьбы: изготовление и развешивание искусственных гнездовий для птиц	шт./га		-	-	18775/ 9388	18775/ 9388	-	-	-	-	-		-	-	11350/ 5675	11350/ 5675
Организация уголков лесозащиты	шт.	15	-	-	-	15	-	-	-	-	-	15	-	-	-	15
Почвенные раскопки	ям	4613				4613						1830				1830
Выборочные санитарные рубки	га	-	-	-	-	31751,01	39,7	-	-	28447	28487	-	-	-	-	28487
Уборка неликвидной древесины	га	-	-	-	-	-	-	-	-	-	-	903	-	-	-	903

1	2	3	4	5	6	7	8	9	10	11	12	13	14	15	16	17
Уборка аварийных деревьев	шт.	-	-	-	-	-	-	-	-	-	-	90	-	-	-	90
Сплошные санитарные рубки	га	-	-	-	-	353,4	52,4	-	-	392,4	444,8	-	-	-	-	-

Приложение 11
к Лесному плану Краснодарского
края на 2019 – 2028 годы

МЕРОПРИЯТИЯ
по воспроизводству лесов за период действия предыдущего Лесного плана Краснодарского края 2009 – 2018 годов и показатели на период действия Лесного плана Краснодарского края на 2019 – 2028 годы

Наименование мероприятий по охране лесов	Единица измерения	Объемы выполнения мероприятий														
		плановые на период действия предыдущего Лесного плана по источникам финансирования					фактические за период действия предыдущего Лесного плана по источникам финансирования					плановые на период действия разрабатываемого Лесного плана Краснодарского края по источникам финансирования				
		за счет средств федерального бюджета	за счет средств бюджета Краснодарского края	за счет средств местных бюджетов	за счет средств лиц, использующих леса	всего	за счет средств федерального бюджета	за счет средств бюджета Краснодарского края	за счет средств местных бюджетов	за счет средств лиц, использующих леса	всего	за счет средств федерального бюджета	за счет средств бюджета Краснодарского края	за счет средств местных бюджетов	за счет средств лиц, использующих леса	всего
1	2	3	4	5	6	7	8	9	10	11	12	13	14	15	16	17
Леса, расположенные на землях лесного фонда																

1	2	3	4	5	6	7	8	9	10	11	12	13	14	15	16	17
Лесовосстановление, всего	га	6662,9			3613,2	10276,1					1200,4	217,1	260	-	2901,3	3378,4
Искусственное лесовосстановление (посадка лесных культур)	га	805,1	-	-	235	1040,1	-	-	-	-	139,20	338,2	260	-	157,9	756,1
Комбинированное лесовосстановление	га	1161,8	-	-	856,5	2018,3	-	-	-	-	-	-	-	-	-	-
Естественное лесовосстановление	га	4696	-	-	2521,7	7217,7	-	-	-	-	1061,2	179	-	-	2743,4	2922,4
Компенсационное лесовосстановление (посадка лесных культур)	га	-	-	-	-	-	-	-	-	-	-	-	-	-	319,6	319,6
Дополнение лесных культур	га	1466,3	-	-	287,7	1754	1115,6	-	-	268,6	1384,2	-	-	-	-	-
Проведение агротехнического ухода за лесными культурами (в переводе на однократный)	га	31298,2	-	-	7980,2	39278,4	-	-	-	-	1342,9	6831,3	2893,7	-	8235,1	17960,1
в том числе за лесными культурами, созданными лицами, исполняющими обязательства в рамках статьи 63[1] Лесного кодекса Российской Федерации												973,8			2783	3756,8
Обработка почвы под лесовосстановление будущего года	га	2568,5	-	-	678,9	3247,4	-	-	-	-	88,9	338,2	260	-	157,9	756,1
Уход в молодняках (осветления и прочистки)	га	15411,4	-	-	9224,6	24637,0	-	-	-	-	283,6	-	120	-	124,9	244,9
Рубки ухода (прореживание)	га	10560,2	-	-	7062	17622,2	-	-	-	-	234,9	-	75	-	16917,5	16992,5
Рубки ухода (проходные)	га	14613,2	-	-	1818	16431,2	-	-	-	-	824,4	-	75	-	5242,8	5317,8

1	2	3	4	5	6	7	8	9	10	11	12	13	14	15	16	17
Заготовка (производство) семян лесных растений, всего	кг	12000	-	-	13000	25000	-	-	-	-	8433,8	56,5	9000	-	10600	19600
в том числе улучшенных семян	кг	12000	-	-	13000	25000	-	-	-	-	8433,8	-	3930	-	-	3930
Выращивание стандартного посадочного материала для лесовосстановления и лесоразведения	тыс. шт.	3670	-	-	1930	5600	-	-	-	1390,4	1390,4	-	1160,5	-	3945,2	5220,2
Уход за объектами лесного семеноводства	га	129,6	-	-	-	129,6	118,2	-	-	23,0	23,0	1160,5	-	-		1160,5
Городские леса																
-	-	-	-	-	-	-	-	-	-	-	-	-	-	-	-	-
Леса, расположенные на землях особо охраняемых природных территорий																
Лесовосстановление, всего	га	197,4	-	-	-	197,4	-	-	-	-	-	-	-	-	-	-
Искусственное лесовосстановление (посадка лесных культур)	га	46,9	-	-	-	46,9	-	-	-	-	-	-	-	-	-	-
Естественное лесовосстановление	га	150,5	-	-	-	150,5	-	-	-	-	-	-	-	-	-	-
Уход в молодняках (осветления и прочистки)	га	122,5	-	-	-	122,5	-	-	-	-	-	-	-	-	-	-
Рубки ухода (прореживание)	га	162,1	-	-	-	162,1	-	-	-	-	-	-	-	-	-	-
Рубки ухода (проходные)	га	148,3	-	-	-	148,3	-	-	-	-	-	-	-	-	-	-
Всего по Краснодарскому краю (по видам мероприятий)																
Лесовосстановление, всего	га	6860,3			3613,2	10473,5					1200,4	217,1	260	-	2901,3	3378,4
Искусственное лесовосстановление (посадка лесных культур)	га	852,0	-	-	235	1087	-	-	-	-	139,20	338,2	260	-	157,9	756,1

1	2	3	4	5	6	7	8	9	10	11	12	13	14	15	16	17
Комбинированное лесовосстановление	га	1161,8	-	-	856,5	2018,3	-	-	-	-	-	-	-	-	-	-
Естественное лесовосстановление	га	4846,5	-	-	2521,7	7368,2	-	-	-	-	1061,2	179	-	-	2743,4	2922,4
Компенсационное лесовосстановление (посадка лесных культур)	га	-	-	-	-	-	-	-	-	-	-	-	-	-	319,6	319,6
Дополнение лесных культур	га	1466,3	-	-	287,7	1754	1115,6	-	-	268,6	1384,2	-	-	-	-	-
Проведение агротехнического ухода за лесными культурами (в переводе на однократный)	га	31298,2	-	-	7980,2	39278,4	-	-	-	-	1342,9	6831,3	2893,7	-	8235,1	17960,1
в том числе за лесными культурами, созданными лицами, исполняющими обязательства в рамках статьи 63[1] Лесного кодекса Российской Федерации												973,8			2783	3756,8
Обработка почвы под лесовосстановление будущего года	га	2568,5	-	-	678,9	3247,4	-	-	-	-	88,9	338,2	260	-	157,9	756,1
Уход в молодняках (осветления и прочистки)	га	15411,4	-	-	9224,6	24637,0	-	-	-	-	283,6	-	120	-	124,9	244,9
Рубки ухода (прореживание)	га	10722,3	-	-	7062	17784,3	-	-	-	-	234,9	-	75	-	16917,5	16992,5
Рубки ухода (проходные)	га	14761,5	-	-	1818	16579,5	-	-	-	-	824,4	-	75	-	5242,8	5317,8
Заготовка (производство) семян лесных растений, всего	кг	12000	-	-	13000	25000	-	-	-	-	8433,8	56,5	9000	-	10600	19600
в том числе улучшенных семян	кг	12000	-	-	13000	25000	-	-	-	-	8433,8	-	3930	-	-	3930

1	2	3	4	5	6	7	8	9	10	11	12	13	14	15	16	17
Выращивание стандартного посадочного материала для лесовосстановления и лесоразведения	тыс. шт.	3670	-	-	1930	5600	-	-	-	1390,4	1390,4	-	1275	-	3945,2	5220,2
Уход за объектами лесного семеноводства	га	129,6	-	-	-	129,6	118,2	-	-	23,0	23,0	1160,5	-	-		1160,5

Приложение 12
к Лесному плану Краснодарского
края на 2019 – 2028 годы

МЕРОПРИЯТИЯ
по лесоразведению и рекультивации земель за период действия предыдущего лесного плана Краснодарского края 2009 – 2018 годов и показатели на период действия Лесного плана Краснодарского края на 2019 – 2028 годы

Наименование мероприятий по охране лесов	Единица измерения	Объемы выполнения мероприятий														
		плановые на период действия предыдущего Лесного плана по источникам финансирования					фактические за период действия предыдущего Лесного плана по источникам финансирования					плановые на период действия разрабатываемого Лесного плана Краснодарского края по источникам финансирования				
		за счет средств федерального бюджета	за счет средств бюджета Краснодарского края	за счет средств местных бюджетов	за счет средств лиц, использующих леса	всего	за счет средств федерального бюджета	за счет средств бюджета Краснодарского края	за счет средств местных бюджетов	за счет средств лиц, использующих леса	всего	за счет средств федерального бюджета	за счет средств бюджета Краснодарского края	за счет средств местных бюджетов	за счет средств лиц, использующих леса	всего
1	2	3	4	5	6	7	8	9	10	11	12	13	14	15	16	17
Леса, расположенные на землях лесного фонда																
-	-	-	-	-	-	-	-	-	-	-	-	-	-	-	-	-
Городские леса																
-	-	-	-	-	-	-	-	-	-	-	-	-	-	-	-	-
Леса, расположенные на землях особо охраняемых природных территорий																
-	-	-	-	-	-	-	-	-	-	-	-	-	-	-	-	-

1	2	3	4	5	6	7	8	9	10	11	12	13	14	15	16	17
На землях иных категорий																
-	-	-	-	-	-	-	-	-	-	-	-	-	-	-	-	-
Всего по Краснодарскому краю (по видам мероприятий)																
-	-	-	-	-	-	-	-	-	-	-	-	-	-	-	-	-

Приложение 13
к Лесному плану Краснодарского
края на 2019 – 2028 годы

РАСПРЕДЕЛЕНИЕ
площади лесов и запаса древесины по основным лесообразующим породам за год, предшествующий разработке Лесного плана Краснодарского края на 2019 – 2028 годы

Преобладающие древесные и кустарниковые породы	Возраст рубки	Земли, покрытые лесной растительностью, тыс. га								Общий запас насаждений, млн м³								Общий средний прирост насаждений	Средний возраст насаждений, лет
		всего	в том числе по группам возраста лесных насаждений							всего	в том числе по группам возраста лесных насаждений								
			молодняки		средневозрастные		приспевающие	спелые и перестойные			молодняки		средневозрастные		приспевающие	спелые и перестойные			
			1 класса возраста	2 класса возраста	всего	в том числе включенные в ежегодный объем использования лесов		всего	в том числе перестойные		1 класса возраста	2 класса возраста	всего	в том числе включенные в ежегодный объем использования лесов		всего	в том числе перестойные		
1	2	3	4	5	6	7	8	9	10	11	12	13	14	15	16	17	18	19	20
Основные лесообразующие породы, всего		1145,0	660,2	886,9	404,5	195,9	159,1	434,3	110,4	216,9	1,8	9,54	69,42	69,42	33,51	02,65	27,44	3,10	82
Сосна	101 – 120	31,9	12,3	13,0	4,5	2,7	0,7	1,4	0,6	3,30	0,53	1,51	0,8	0,8	0,14	0,32	0,15	0,08	37

1	2	3	4	5	6	7	8	9	10	11	12	13	14	15	16	17	18	19	20
Пихта	16 – 200	21,0	0,8	1,0	1,6	1,6	2,9	14,7	7,1	10,15	0,07	0,21	0,52	0,52	1,25	8,1	4,17	0,05	199
Ель	161 – 200	1,7	0,1	0,0	0,1	0,1	0,2	1,3	0,0	0,89	0,01	0,0	0,02	0,02	0,11	0,75	0,0	0,0	172
Можжевельник древовидный	121 – 140	2,2	0,0	0,0	0,4	0,1	0,4	1,4	0,2	0,1	0,0	0,0	0,02	0,02	0,02	0,06	0,01	0,0	122
Итого хвойных		56,8	13,2	13,9	6,5	4,4	4,3	18,9	7,9	14,44	0,61	1,72	1,36	1,36	1,52	9,23	4,33	0,13	104
Дуб высокоствольный	101 – 120	259	28,0	41,6	83,0	29,6	34,3	72,1	1,4	51,34	0,88	5,55	16,84	16,84	8,91	19,16	0,30	0,8	80
Дуб низкоствольный	61 – 70	435,8	6,1	9,5	174,5	82,3	62,1	183,6	34,5	68,60	0,08	0,46	24,58	24,58	9,23	34,25	6,36	0,99	79
Бук	141 – 160	180,1	4,6	10,0	56,3	37,9	32,3	76,9	21,7	47,65	0,16	1,19	13,66	13,66	9,22	23,42	6,97	0,43	123
Граб	61 – 70	96,8	1,9	3,6	47,9	21,5	9,6	33,8	20,5	18,64	0,02	0,22	8,6	8,6	2,04	7,76	4,96	0,35	59
Ясень	101 – 120	31,4	1,8	1,6	16,2	9,0	4,7	7,1	2,1	3,73	0,01	0,05	1,94	1,94	0,71	1,02	0,32	0,07	50
Акация белая, клен, вяз и другие ильмовые	41 – 50	14,2	0,7	1,0	5,6	3,2	2,0	4,9	2,2	1,68	0,00	0,04	0,53	0,53	0,3	0,61	0,4	0,04	121
Итого твердолиственных		1017,3	43,0	67,3	383,5	183,5	145,1	378,4	81,5	191,6	1,15	7,51	66,15	66,15	30,41	86,42	19,31	2,68	84
Береза	51 – 60	4,5	0,1	0,1	0,4	0,3	0,3	3,6	2,2	0,57	0,00	0,00	0,05	0,05	0,03	0,49	0,30	0,01	73
Осина	41 – 50	19,9	1,8	2,1	3,0	2,9	4,2	8,8	2,0	3,27	0,03	0,17	0,40	0,40	0,71	1,96	0,46	0,09	38

1	2	3	4	5	6	7	8	9	10	11	12	13	14	15	16	17	18	19	20
Ольха черная	51 – 60	17,9	1,1	2,2	7,5	2,5	2,6	4,5	1,4	2,68	0,01	0,10	1,07	1,07	0,50	1,00	0,35	0,06	44
Тополь	41 – 50	15,7	0,7	0,4	1,6	0,8	0,9	12,1	10,8	2,63	0,00	0,01	0,18	0,18	0,11	2,33	1,98	0,07	36
Ольха серая, липа, ива древовидная	41 – 50	12,8	0,3	0,9	2,0	1,5	1,7	7,9	4,6	1,67	0,00	0,03	0,20	0,20	0,23	1,21	0,7	0,06	129
Итого мягколиственных		70,9	4,0	5,7	14,5	8,0	9,7	37,0	21,0	10,84	0,04	0,31	1,91	1,91	1,58	6,0	3,80	0,29	41
Всего по основным лесообразующим породам		1145,0	60,2	86,9	404,5	195,9	159,1	434,3	110,4	216,9	1,8	9,54	69,42	69,42	33,51	102,60	27,44	3,1	82
Прочие древесные породы																			
Граб восточный (грабинник)	41 – 50	4,5	0,00	0,00	0,3	0,1	0,6	3,6	1,3	0,23	0,00	0,00	0,01	0,01	0,03	0,19	0,10	0,00	53
Гледичия	41 – 50	0,6	0,00	0,00	0,3	0,00	0,1	0,2	0,00	0,07	0,00	0,00	0,03	0,01	0,01	0,03	0,00	0,00	47
Груша	121 – 140	17,5	0,1	0,2	7,4	3,0	2,2	7,6	3,1	2,21	0,00	0,01	0,68	0,68	0,27	1,25	0,59	0,03	64
Каштан	101 – 120	18,1	2,6	6,1	0,3	0,2	0,3	8,8	4,8	3,65	0,09	0,88	0,05	0,05	0,08	2,55	1,34	0,06	74
Орех грецкий	121 – 140	1,7	0,3	0,9	0,5	0,00	0,00	0,00	0,00	0,10	0,00	0,06	0,04	0,04	0,00	0,00	0,00	0,00	33
Самшит	181 – 200	0,7	0,00	0,1	0,6	0,1	0,00	0,00	0,00	0,16	0,00	0,02	0,14	0,14	0,00	0,00	0,00	0,00	115
Фисташка	21 – 25	0,1	0,00	0,00	0,00	0,00	0,1	0,00	0,00	0,00	0,00	0,00	0,00	0,00	0,00	0,00	0,00	0,00	115

1	2	3	4	5	6	7	8	9	10	11	12	13	14	15	16	17	18	19	20
Яблоня	121 – 140	1,6	0,00	0,1	1,5	0,1	0,00	0,00	0,00	0,08	0,00	0,00	0,08	0,08	0,00	0,00	0,00	0,00	43
Другие древесные породы		3,6	1,0	0,8	1,7	0,5	0,1	0,00	0,00	0,21	0,04	0,08	0,09	0,09	0,00	0,00	0,00	0,00	31
Всего прочие древесные породы		48,3	4,0	8,2	12,4	4,0	3,4	20,3	9,2	6,7	0,13	1,05	1,1	1,1	0,39	4,03	2,03	0,09	64
Кустарники																			
Лещина	11	0,3	0,00	0,00	0,00	0,00	0,00	0,3	0,3	0,01	0,00	0,00	0,00	0,00	0,00	0,01	0,01	0,00	15
Лох	11	0,4	0,00	0,00	0,00	0,00	0,00	0,4	0,3	0,00	0,00	0,00	0,00	0,00	0,00	0,00	0,00	0,00	15
Облепиха	11	0,1	0,00	0,00	0,00	0,00	0,00	0,1	0,1	0,00	0,00	0,00	0,00	0,00	0,00	0,00	0,00	0,00	15
Другие кустарники		0,7	0,00	0,00	0,1	0,00	0,00	0,6	0,6	0,01	0,00	0,00	0,00	0,00	0,00	0,01	0,01	0,00	14
Всего кустарников		1,5	0,00	0,00	0,1	0,00	0,00	1,4	1,3	0,02	0,00	0,00	0,00	0,00	0,00	0,02	0,02	0,00	14
Итого		1194,8	64,2	95,1	417,0	199,9	162,5	456,0	120,9	223,6	1,93	10,59	70,52	70,52	33,90	106,7	29,49	3,19	0

Приложение 14
к Лесному плану Краснодарского
края на 2019 – 2028 годы

ДИНАМИКА
распределения площади лесов по группам древесных пород и группам возраста за период действия Лесного плана Краснодарского края 2009 – 2018 годов

Площадь – га, уменьшение – со знаком «-», увеличение – со знаком «+»

Наименование лесничества, лесопарка	Хвойные древесные породы						Твердолиственные древесные породы						Мягколиственные древесные породы					
	всего	в том числе по группам возраста					всего	в том числе по группам возраста					всего	в том числе по группам возраста				
		молодняки	средневозрастные	приспевающие	спелые	перестойные		молодняки	средневозрастные	приспевающие	спелые	перестойные		молодняки	средневозрастные	приспевающие	спелые	перестойные
1	2	3	4	5	6	7	8	9	10	11	12	13	14	15	16	17	18	19
Абинское	+4	+4	0	0	0	0	+17	+28	0	-4	-7	0	0	0	0	0	0	0
Апшеронское	-5	+1	0	0	-6	0	-46	+233	-88	0	-154	0	+18	+27	-1	0	-8	0
Афипское	0	0	0	0	0	0	-7	+46	0	-1	-52	-12	0	0	0	0	0	0
Белореченское	+2	+2	0	0	0	0	+66	+143	-24	-21	-32	-16	-14	+9	0	0	-26	-25
Геленджикское	+22	-17	+12	-73	0	0	-126	+32	-2	-21	-135	0	0	0	0	0	0	0
Горячеключевское	0	0	-34	+34	0	0	-2	+259	-203	-28	-30	0	-20	+25	-45	0	0	0
Джубгское	0	0	0	0	0	0	+10	+23	0	0	-13	0	0	0	0	0	0	+50
Кавказское	-22	-22	0	0	0	0	-1	0	-12	0	+6	0	+1	0	0	0	+1	0
Краснодарское	-45	-45	0	0	0	0	+14	+14	0	0	0	0	-41	0	-21	-13	-7	0
Крымское	-4	-4	0	0	0	0	-51	+56	-13	-48	-46	-23	0	+7	0	0	-7	-7
Лабинское	-1	-1	0	0	0	0	+75	+99	-20	0	-4	0	+34	+48	0	0	-14	-12
Мостовское	0	0	0	0	0	0	+119	+120	-1	0	0	0	+14	+14	0	0	0	0

1	2	3	4	5	6	7	8	9	10	11	12	13	14	15	16	17	18	19
Новороссийское	-4	-2	0	0	-2	0	-186	+14	-12	-24	-164	0	-1	0	0	0	-1	-1
Пшишское	0	0	0	0	0	0	-69	+15	-2	-16	-66	-2	-5	0	0	0	-5	0
Туапсинское	+2	+2	0	0	0	0	-7	-63	-7	-6	-31	-1	-1	0	0	0	-1	0

Приложение 15
к Лесному плану Краснодарского
края на 2019 – 2028 годы

ИЗМЕНЕНИЕ
таксационных характеристик лесных насаждений по лесничествам и их анализ за период действия предыдущего Лесного плана Краснодарского края 2009 – 2018 годов

Наименование лесничества, лесопарка	Площадь, покрытая лесом	Средний возраст, лет	Средний класс бонитета	Средняя относительная полнота	Средний запас насаждений на 1 га (м³)		Средний прирост по запасу на 1 га покрытых лесной растительностью земель (м³)	Состав насаждений
					земель, покрытых лесной растительностью	спелых и перестойных		
1	2	3	4	5	6	7	8	9
Абинское	65866,0	74	3,4	0,72	172	215	2,6	2,9Дс 2,3Сп 1,4Г 0,6Яо 0,5Днс 0,5Бк 0,3Со 0,3Днч 0,3Ос 0,2Клк 0,2Гш 0,1Лпм 0,1Ск 0,1Днч 0,1 Дч 0,1Кло
Апшеронское	205870	86	2,4	0,71	209	288	3,0	2,1Г 1,9Бк 1,2Дч 1,0Днч 0,7Ос 0,7Днс 0,5Дс 0,4Пк 0,4Гш 0,3Яо 0,2Олч 0,1Клп 0,1Ивд 0,1Дг 0.1Со 0,1Клб 0,1Днч
Афипское	116089	69	3,0	0,77	167	213	2,8	2,7Днс 2,4Дс 1,9Г 0,6Днч 0,5Ос 0,4Бк 0,3Днс 0,2Клп 0,2Яо 0,2Со 0,2Сс 0,1Гш 0,1Лпм 0,1Ск 0,1Олч

1	2	3	4	5	6	7	8	9
Белореченское	35380	47	2,6	0,68	143	179	3,2	2,5Днч 1,4Яо 1,1Г 1,1Дч 0,6Клп 0,5Гш 0,4Тб 0,3Ивд 0,3Тч 0,3Днч 0,3Тг 0,5Бяк 0,2Дг 0,2Днг 0,1Яб 0,1А 0,1Бр 0,1Олс 0,1Кло 0,1Олч
Геленджикское	95850	99	4,3	0,71	169	198	1,8	2,5Дс 1,7Дп 1,3Г 1Днп 0,8Днс 0,8Бк 0,6Гр 0,3Днп 0,3Яо 0,2Кло 0,1Днс 0,1Ос 0,1Олч 0,1Лп 0,1Днч
Горячеключев-ское	108306	62	2,8	0,75	167	222	3,1	1,8Днч 1,7Г 1,7Днс 1,4Дс 0,6Ос 0,4Днч 0,4Яо 0,4Дч 0,3Гш 0,3Бк 0,2Клп 0,2Кло 0,2Днс 0,1Бр 0,1Со 0,1Ивд 0,1Олч
Джубгское	69127	120	3,9	0,68	223	237	1,9	3,8Дс 1,9Дп 1,8Г 0,9Бк 0,3Днс 0,3Гр 0,2Олч 0,1Клк 0,1Днс 0,1Кшс 0,1Гр 0,1Днп 0,1Ск 0,1Яо 0,1Дч
Кавказское	10884	48	2,3	0,65	126	145	3,1	2,7Яо 1,4Днч 1,1А 0,8Дч 0,7Тб 0,6Ивд 0,6Орг 0,3Кло 0,3Яз 0,2Клк 0,2Гл 0,2Днч 0,1Клп 0,1Тк 0,1Бр 0,1Дг 0,1Кля 0,1Ос 0,1Клт 0,1Бяк 0,1Дс
Краснодарское	7475	42	2,5	0,64	126	149	3,0	2Яо 1,4А 1,4Днч 1,2Ивд 0,9Дч 0,8Тб 0,4Тк 0,3Орг 0,2Гл 0,2Ск 0,2Клп 0,1Тг 0,1Орг 0,1Днч 0,1Яз 0,1Кло 0,1Клк 0,1В 0,1Ам 0,1Ивб

1	2	3	4	5	6	7	8	9
Крымское	36244	59	3,2	0,66	156	183	2,8	2,4Днс 2,2Днч 1,8Г 1,0Яо 0,3Клп 0,3Днп 0,2Ивд 0,2Кло 0,2Дч 0,2Днс 0,2Бк 0,1Тб 0,1Орг 0,1Со 0,1В 0,1Гш 0,1Бяк 0,1Днч 0,1Гр 0,1Ск 0,1Дс
Лабинское	68013	55	2,4	0,68	184	200	3,6	1,6Г 1,5Бк 1,1Яо 0,9Днч 0,9Ос 0,5Тб 0,5Ивд 0,4А 0,4Тч 0,4Дч 0,3Олс 0,3Клп 0,2Днч 0,2Лп 0,1Днс 0,1Кло 0,1Орг 0,1Гш 0,1Орг 0,1Тк 0,1Олч 0,1Бб
Мостовское	150062	84	2,4	0,63	190	249	2,6	3,7Бк 2,1Г 0,8Олч 0,5Ос 0,5Днч 0,3Бб 0,3Днс 0,2Днч 0,2Гш 0,2Дч 0,2Ивд 0,2Кло 0,1Яо 0,1Олс 0,1Со 0,1Дс 0,1Е 0,1Днс 0,1Клк 0,1Клб
Новороссийское	62374	70	4,8	0,66	109	133	1,8	2,6Днп 1,3Г 1,1Гр 1Днс 0,9Яо 0,7Дс 0,7Дп 0,3Бк 0,3Ск 0,3Мжв 0,2Днс 0,2Днп 0,2Клп 0,1Лпм 0,1Гр
Пшишское	78036	105	2,8	0,71	234	280	2,7	3,1Дс 2Г 1,6Бк 0,8Ос 0,8Днс 0,4Кшс 0,4Пк 0,2Днс 0,2Олч 0,1Гш 0,1Со 0,1Клп 0,1Яо 0,1Дп
Туапсинское	85167	118	3,0	0,70	268	281	2,5	2,5Г 2,4Дс 2Бк 0,8Дп 0,7Кшс 0,4Олч 0,3Днп 0,1Днс 0,1Кло 0,1Яо 0,1Гш 0,1Днп 0,1Гр 0,1Ос 0,1Днп

Приложение 16
к Лесному плану Краснодарского
края на 2019 – 2028 годы

ПРИЧИНЫ
ослабления, деградации и гибели лесов за период действия предыдущего Лесного плана Краснодарского края 2009 – 2018 годов

Наименование причин повреждения и гибели лесов	Поврежденные насаждения (га)				Погибшие насаждения (га)	
	всего за период действия предыдущего Лесного плана	в том числе по степени усыхания		с начала текущего года	всего за период действия предыдущего Лесного плана	с начала текущего года
		10 – 40 %	более 40 %			
1	2	3	4	5	6	7
Лесные пожары	1093,5	939,9	94,0	0,4	191,6	0,1
в том числе от пожаров текущего года	0,4			0,4	0,1	0,1
Повреждения насекомыми	1540,4	987,2	458,5	618,9		
Погодные условия и почвенно-климатические факторы	1121,6	328,5	1,3	16,3	244,1	8,8
Болезни леса	29959,4	11529,3	328,2	186,0	1,5	
Повреждения дикими животными						
Антропогенные факторы	25,0	25,0				
Непатогенные факторы						
Всего	33739,8	13809,8	882,0	821,6	437,2	8,9

Приложение 17
к Лесному плану Краснодарского
края на 2019 – 2028 годы

ОЦЕНКА
потребности и обеспеченности сырьём промышленности, перерабатывающей лесные ресурсы за год, предшествующий разработке проекта лесного плана Краснодарского края и на период действия Лесного плана Краснодарского края на 2019 – 2028 годы

№ п/п	Вид производимой продукции согласно общероссийскому классификатору видов экономической деятельности	Единица измерения	Проектная мощность	Объем производства	Потребляемые ресурсы				
					Наименование согласно общероссийскому классификатору видов экономической деятельности	Единица измерения	Объем за год, предшествующий разработке проекта Лесного плана Краснодарского края	Планируемое потребление на последний год периода действия разрабатываемого Лесного плана Краснодарского края	
								объем	обеспеченность производственных мощностей (процент)
1	2	3	4	5	6	7	8	9	10
1	Древесно-волокнистые плиты из древесины	тыс. кв. м	-	2541	древесина	тыс. куб. м	35	300	100
2	Пиломатериалы	тыс. куб. м	-	266	древесина	тыс. куб. м	266	345	80
3	Щепа технологическая	тыс. куб. м	-	6	древесина	тыс. куб. м	6	8	60
4	Круглые лесоматериалы	тыс. куб. м	-	335	древесина	тыс. куб. м	335	435	70
5	Мебель	млн руб.	-	6218	древесина	млн руб.	5525	10000	70

Приложение 18
к Лесному плану Краснодарского
края на 2019 – 2028 годы

РЫНКИ
реализации древесины и иной лесной продукции за год, предшествующий разработке Лесного плана Краснодарского края и на период действия Лесного плана Краснодарского края на 2019 – 2028 годы

№ п/п	Вид производимой продукции согласно общероссийскому классификатору видов экономической деятельности	Единица измерения	Объем производства	Объем производства		Объем экспорта	Удельный вес экспорта в объеме производства (процент)
				Краснодарский край	другие субъекты Российской Федерации		
1	2	3	4	5	6	7	8
1. Год, предшествующий разработке проекта Лесного плана Краснодарского края							
1.1	Древесно-волокнистые плиты из древесины	тыс. куб. м	18	18	-	2	11
1.2	Пиломатериалы	тыс. куб. м	266	266	-	13	5
1.3	Щепа технологическая	тыс. куб. м	6	6	-	0	0
1.4	Круглые лесоматериалы	тыс. куб. м	335	335	-	0	0
2. Последний год периода действия Лесного плана Краснодарского края							
2.1	Древесно-волокнистые плиты из древесины	тыс. куб. м	250	250	-	25	11
2.2	Пиломатериалы	тыс. куб. м	400	400	-	20	5
2.3	Щепа технологическая	тыс. куб. м	10	10	-	0	0
2.4	Круглые лесоматериалы	тыс. куб. м	500	500	-	0	0

Приложение 19
к Лесному плану Краснодарского
края на 2019 – 2028 годы

ТРАНСПОРТНАЯ ДОСТУПНОСТЬ
лесов, обеспеченность транспортными путями на период действия Лесного плана Краснодарского края на 2019 – 2028 годы

Наименование лесничества, лесопарка	Протяженность дорог (за год, предшествующий разработке проекта Лесного плана Краснодарского края), км					Плотность дорог (за год, предшествующий разработке проекта Лесного плана Краснодарского края), км/тыс. га	Протяженность на последний год периода действия Лесного плана Краснодарского края					Плотность дорог на последний год периода действия Лесного плана Краснодарского края
	железных	автомобильных			всего		железных	автомобильных			всего	
		с твердым покрытием	грунтовых					с твердым покрытием	грунтовых			
			круглогодичного действия	зимники					круглогодичного действия	зимники		
1	2	3	4	5	6	7	8	9	10	11	12	13
Абинское	20	78	38	-	797	11,6	20	78	38	-	817	11,9
Апшеронское	180	332	482	-	2161	10,1	180	332	482	-	2211	10,3
Афипское	-	66	-	-	1091	9,1	-	66	-	-	1101	9,2
Белореченское	-	11	34	-	45	1,2	-	11	34	-	82	2,2
Геленджикское	-	155	70	-	310	3,0	0	155	70	-	360	3,5
Горячеключевское	-	23	537	-	919	8,3	-	23	537	-	929	8,4

1	2	3	4	5	6	7	8	9	10	11	12	13
Джубгское	-	-	-	-	-	-	-	-	-	-	10	0,1
Кавказское	11	33	52	-	222	16,1	11	33	52	-	222	16,1
Краснодарское	-	141	126	-	426	22,9	-	141	126	-	431	23,2
Крымское	-	3	292	-	295	7,6	-	3	292	-	325	8,4
Лабинское	-	36	183	-	803	10,8	-	36	183	-	843	11,3
Мостовское	5	1089	166	-	1260	7,9	5	1089	166	-	1330	8,4
Новороссийское	20	57	250	-	1228	17,7	20	57	250	-	1278	18,5
Пшишское	140	48	199	-	387	4,9	140	48	199	-	397	5,0
Туапсинское	45	6	366	-	499	5,7	45	6	366	-	536	6,1
Всего на землях лесного фонда	421	2078	2795	-	10443	8,3	421	2078	2795	-	10872	8,6

Приложение 20
к Лесному плану Краснодарского
края на 2019 – 2028 годы

ОЦЕНКА
экологического потенциала, потенциала средообразующих, водоохранных, защитных, санитарно-гигиенических, оздоровительных и иных полезных функций лесов

Функция	Показатели	Единица измерения	Оценка значений показателей		
			1-й год периода действия предыдущего Лесного плана	за год, предшествующий разработке проекта Лесного плана Краснодарского края	прогноз на последний год периода действия Лесного плана Краснодарского края
1	2	3	4	5	6
Нетто-поглощение	биомасса древостоя	тыс. тонн С	-	926,3	954,0
	мертвая древесина	тыс. тонн С	-	173,2	178,3
	подстилка	тыс. тонн С	-	8,2	8,3
	почва	тыс. тонн С	-	26,5	27,3
	итого по всем пулам	тыс. тонн С	-	1134,2	1167,9
Потери углерода управляемыми лесами	деструктивные лесные пожары	тыс. тонн С	-	6,7	6,5
	вредители и болезни	-	-	-	-
	другие причины гибели лесных насаждений	-	-	-	-
	сплошные рубки	тыс. тонн С	-	23,9	23,2
	осушение органических почв	-	-	-	-
	всего потери	тыс. тонн С	-	30,6	29,7

1	2	3	4	5	6
Бюджет углерода по пулам	биомасса древостоя	тыс. тонн С	-	901,4	930,8
	мертвая древесина	тыс. тонн С	-	169,4	173,9
	подстилка	тыс. тонн С	-	7,8	8,0
	почва	тыс. тонн С	-	25,0	25,5
	итого по всем пулам	тыс. тонн С	-	1103,6	1138,2
Водоохранная	водоурегулирование	-	-	-	-
	предотвращение поверхностного стока	-	-	-	-
Защитная	защита берегов рек и морей	-	-	-	-
	защита почв и полей	-	-	-	-
	защита транспортных путей	-	-	-	-
Санитарно-гигиеническая	обогащение кислородом	-	-	-	-
	поглощение выбросов	-	-	-	-
	поглощение пыли	-	-	-	-
	выделение фитонцидов	-	-	-	-
Иные полезные функции		-	-	-	-

Приложение 21
к Лесному плану Краснодарского
края на 2019 – 2028 годы

ПЛАНИРУЕМЫЕ МЕРОПРИЯТИЯ
по сохранению экологического потенциала лесов, адаптации к изменениям климата и повышению устойчивости лесов

Риск, вызванный климатическими изменениями	Адаптационная мера	Наименование мероприятий	Объем ежегодных необходимых мероприятий	Прогнозная стоимость работ
1	2	3	4	5
Изменение продуктивности лесов в связи с изменениями средних значений температуры и количества выпадающих осадков	корректировка длительности цикла лесоразведения и правил ухода за лесами с учетом продуктивности лесов	рубки ухода	2545,3 га	71952,7 тыс. руб.
	корректировка перечня пород, используемых в процессах лесовосстановления и лесоразведения	-	-	-
	принятие мер по использованию запасов древесины погибших и поврежденных насаждений	санитарно-оздоровительные мероприятия	450 га	68619,1 тыс. руб.
	диверсификация целей лесоуправления для получения лесных продуктов и услуг	-	-	-
Изменения в видовом (породном) составе лесов	ориентация на выращивание разновозрастных смешанных насаждений	уход за молодняками	137,2 га	5080,8 тыс. руб.
	использование в процессах лесовосстановления и лесоразведения адаптированных к прогнозируемым климатическим изменениям видов древесных пород	-	-	-
	формирование ООПТ с целью консервации уязвимых видов и местообитаний	-	-	-

1	2	3	4	5
	выявление и контроль численности инвазивных видов древесных пород	проведение лесопатологического обследования	100 га	1002,8 тыс. руб.
Увеличение частоты возникновения лесных пожаров в лесах и площадей, пройденных пожарами	повышение эффективности мер пожарной безопасности в лесах, в том числе предупреждения лесных пожаров, мониторинга пожарной опасности в лесах и лесных пожаров	мониторинг пожарной опасности в лесах и лесных пожаров	1265215,0 га	23044,1 тыс. руб.
	корректировка планов тушения лесных пожаров в связи с увеличением частоты возникновения (лесных) пожаров в лесах и площадей, пройденных пожарами	-	-	-
Увеличение частоты вспышек массового размножения вредных организмов в лесах	совершенствование системы лесопатологического обследования	регулярные обследования древостоев, нарушен-ных пожарами и другими негативными процессами	2463,2 га	24700,1 тыс. руб.
	совершенствование мер по предупреждению распространения вредных организмов	своевременная ликвидация погибших насаждений	450 га	68619,1 тыс. руб.
Увеличение частоты проявления последствий экстремальных погодных явлений в лесах	корректировка длительности цикла лесоразведения с целью минимизации рисков ветровала и бурелома в лесах	-	-	-
	совершенствование технологий заготовки древесины для минимизации рисков ветровала и бурелома в лесах	-	-	-
	формирование разновозрастных смешанных и многоярусных насаждений	-	-	-

Приложение 22
к Лесному плану Краснодарского
края на 2019 – 2028 годы

ПЕРСПЕКТИВНЫЕ НАПРАВЛЕНИЯ
использования лесов на основе анализа возможностей и оценки фактического освоения лесов, развитие использования лесов по основным видам, плановые показатели на период реализации Лесного плана Краснодарского края, потенциальные и планируемые показатели использования лесов на период реализации Лесного плана Краснодарского края на 2019 – 2028 годы по видам использования лесов

Виды использования лесов	Категория ресурса	Единица измерения	Потенциальный объем использования лесов, ежегодно	Плановые показатели использования лесов по годам										Всего на период действия Лесного плана Краснодарского края
				2019	2020	2021	2022	2023	2024	2025	2026	2027	2028	
1	2	3	4	5	6	7	8	9	10	11	12	13	14	15
Заготовка древесины	древесина	га	909,2	550	545	540	535	530	525	520	515	510	505	5275
Заготовка живицы	живица	т	-	0	0	0	0	0	0	0	0	0	0	0
Заготовка и сбор недревесных лесных ресурсов	площадь	га	8,8	8,8	8,8	8,8	8,8	8,8	8,8	8,8	8,8	8,8	8,8	8,8
Заготовка пищевых лесных ресурсов и сбор лекарственных растений	площадь	га	-	0	0	0	0	0	0	0	0	0	0	0

1	2	3	4	5	6	7	8	9	10	11	12	13	14	15
Осуществление видов деятельности в сфере охотничьего хозяйства	площадь	га	161345	161345	161345	161345	208752	208752	208752	208752	208752	208752	218511	218511
Ведение сельского хозяйства	площадь	га	3579,6	3579,6	3728,6	3798,6	3799	3899,7	3982,7	4064,1	4133,1	4204,1	4225,1	4225,1
Осуществление научно-исследовательской деятельности, образовательной деятельности	площадь	га	39469,8	44335,5	44335,5	44335,5	44335,5	44335,5	44335,5	44335,5	44335,5	44335,5	44335,5	44335,5
Осуществление рекреационной деятельности	площадь	га	2086,5	2086,4	2521	2546	2673	2840	2899	3004	3085	3290	3355,4	3355,4
Создание лесных плантаций и их эксплуатация	площадь	га	-	0	0	0	0	0	0	0	0	0	0	0
Выращивание лесных плодовых, ягодных декоративных растений, лекарственных растений	площадь	га	8,7	8,7	8,7	8,7	8,7	8,7	8,7	8,7	8,7	8,7	8,7	8,7
Выращивание посадочного материала (саженцев, сеянцев)	площадь	га	71,8	71,8	71,8	71,8	102,5	102,5	102,5	112,5	117,5	117,5	117,5	117,5
Осуществление геологического изучения недр, разведка и добыча полезных ископаемых	площадь	га	724,5	724,5	731,1	731,1	734,1	738,1	772,6	780,2	787,9	810,6	814,3	814,3

1	2	3	4	5	6	7	8	9	10	11	12	13	14	15
Строительство и эксплуатация водохранилищ и иных искусственных водных объектов, создание и расширение морских и речных портов, строительство, реконструкция и эксплуатация гидротехнических сооружений	площадь	га	156,2	156,2	156,2	156,2	156,2	156,2	156,2	156,2	156,8	157,2	157,2	157,2
Строительство, реконструкция эксплуатация линейных объектов	площадь	га	1183,7	1183,7	1396	1446	1574	1693	1958,8	2039	2130,5	2180,8	2180,8	2180,8
Создание и эксплуатация объектов лесоперерабаты-вающей инфраструктуры	площадь	га	-	0	0	0	0	0	0	0	0	0	0	0
Осуществление религиозной деятельности	площадь	га	50,2	50,2	57,9	57,9	74,3	82,3	106,3	106,3	114,3	114,3	114,3	114,3
Иные виды, определенные в соответствии с частью 2 статьи 6 Лесного кодекса Российской Федерации	площадь	га	6,1	6,1	6,1	6,1	6,1	6,1	6,1	6,1	6,1	6,1	6,1	6,1

Приложение 23
к Лесному плану Краснодарского
края на 2019 – 2028 годы

СВЕДЕНИЯ
о планируемом предоставлении лесных участков для использования на период действия Лесного плана Краснодарского края (в разрезе лесничеств)

Период действия Лесного плана Краснодарского края	Лесничество	Вид использования лесов	Планируемое предоставление лесных участков для использования	
			количество участков, шт.	площадь, га
1	2	3	4	5
2019 – 2028 годы	Абинское	заготовка древесины	-	-
		заготовка живицы	-	-
		заготовка и сбор недревесных лесных ресурсов	-	-
		заготовка пищевых лесных ресурсов и сбор лекарственных растений	-	-
		осуществление видов деятельности в сфере охотничьего хозяйства	-	-
		ведение сельского хозяйства	-	48,8
		осуществление научно-исследовательской деятельности, образовательной деятельности	-	-
		осуществление рекреационной деятельности	-	28,4
		создание лесных плантаций и их эксплуатация	-	-
		выращивание лесных плодовых, ягодных, декоративных растений, лекарственных растений	-	-
		выращивание посадочного материала (саженцев, сеянцев)	-	-
		выполнение работ по геологическому изучению недр, разработка месторождений полезных ископаемых	-	-

1	2	3	4	5
		строительство, реконструкция, эксплуатация водохранилищ и иных искусственных водных объектов, а также гидротехнических сооружений, морских портов, морских терминалов, речных портов, причалов	-	-
		строительство, реконструкция, эксплуатация линейных объектов	-	22,6
		переработка древесины и иных лесных ресурсов	-	-
		осуществление религиозной деятельности	-	-
		иные виды, определенные в соответствии с частью 2 статьи 6 Лесного кодекса Российской Федерации	-	-
2019 – 2028 годы	Апшеронское	заготовка древесины	-	-
		заготовка живицы	-	-
		заготовка и сбор недревесных лесных ресурсов	-	-
		заготовка пищевых лесных ресурсов и сбор лекарственных растений	-	-
		осуществление видов деятельности в сфере охотничьего хозяйства	-	-
		ведение сельского хозяйства	-	-
		осуществление научно-исследовательской деятельности, образовательной деятельности	-	-
		осуществление рекреационной деятельности	-	34,1
		создание лесных плантаций и их эксплуатация	-	-
		выращивание лесных плодовых, ягодных, декоративных растений, лекарственных растений	-	-
		выращивание посадочного материала (саженцев, сеянцев)	-	-
		выполнение работ по геологическому изучению недр, разработка месторождений полезных ископаемых	-	14,4
		строительство, реконструкция, эксплуатация водохранилищ и иных искусственных водных объектов, а также гидротехнических сооружений, морских портов, морских терминалов, речных портов, причалов	-	-
		строительство, реконструкция, эксплуатация линейных объектов	-	342,7
		переработка древесины и иных лесных ресурсов	-	-
		осуществление религиозной деятельности	-	-
		иные виды, определенные в соответствии с частью 2 статьи 6 Лесного кодекса Российской Федерации	-	-

1	2	3	4	5
2019 – 2028 годы	Афипское	заготовка древесины	-	-
		заготовка живицы	-	-
		заготовка и сбор недревесных лесных ресурсов	-	-
		заготовка пищевых лесных ресурсов и сбор лекарственных растений	-	-
		осуществление видов деятельности в сфере охотничьего хозяйства	-	7822
		ведение сельского хозяйства	-	-
		осуществление научно-исследовательской деятельности, образовательной деятельности	-	-
		осуществление рекреационной деятельности	-	149,8
		создание лесных плантаций и их эксплуатация	-	-
		выращивание лесных плодовых, ягодных, декоративных растений, лекарственных растений	-	-
		выращивание посадочного материала (саженцев, сеянцев)	-	-
		выполнение работ по геологическому изучению недр, разработка месторождений полезных ископаемых	-	2,9
		строительство, реконструкция, эксплуатация водохранилищ и иных искусственных водных объектов, а также гидротехнических сооружений, морских портов, морских терминалов, речных портов, причалов	-	-
		строительство, реконструкция, эксплуатация линейных объектов	-	108,2
		переработка древесины и иных лесных ресурсов	-	-
		осуществление религиозной деятельности	-	-
		иные виды, определенные в соответствии с частью 2 статьи 6 Лесного кодекса Российской Федерации	-	-
2019 – 2028 годы	Белореченское	заготовка древесины	-	-
		заготовка живицы	-	-
		заготовка и сбор недревесных лесных ресурсов	-	-
		заготовка пищевых лесных ресурсов и сбор лекарственных растений	-	-
		осуществление видов деятельности в сфере охотничьего хозяйства	-	-
		ведение сельского хозяйства	-	-

1	2	3	4	5
		осуществление научно-исследовательской деятельности, образовательной деятельности	-	-
		осуществление рекреационной деятельности	-	17,4
		создание лесных плантаций и их эксплуатация	-	-
		выращивание лесных плодовых, ягодных, декоративных растений, лекарственных растений	-	-
		выращивание посадочного материала (саженцев, сеянцев)	-	11,7
		выполнение работ по геологическому изучению недр, разработка месторождений полезных ископаемых	-	-
		строительство, реконструкция, эксплуатация водохранилищ и иных искусственных водных объектов, а также гидротехнических сооружений, морских портов, морских терминалов, речных портов, причалов	-	0,4
		строительство, реконструкция, эксплуатация линейных объектов	-	25,3
		переработка древесины и иных лесных ресурсов	-	-
		осуществление религиозной деятельности	-	-
		иные виды, определенные в соответствии с частью 2 статьи 6 Лесного кодекса Российской Федерации	-	-
2019 – 2028 годы	Геленджикское	заготовка древесины	-	-
		заготовка живицы	-	-
		заготовка и сбор недревесных лесных ресурсов	-	-
		заготовка пищевых лесных ресурсов и сбор лекарственных растений	-	-
		осуществление видов деятельности в сфере охотничьего хозяйства	-	-
		ведение сельского хозяйства	-	-
		осуществление научно-исследовательской деятельности, образовательной деятельности	-	-
		осуществление рекреационной деятельности	-	358,5
		создание лесных плантаций и их эксплуатация	-	-
		выращивание лесных плодовых, ягодных, декоративных растений, лекарственных растений	-	-

1	2	3	4	5
		выращивание посадочного материала (саженцев, сеянцев)	-	14
		выполнение работ по геологическому изучению недр, разработка месторождений полезных ископаемых	-	5,5
		строительство, реконструкция, эксплуатация водохранилищ и иных искусственных водных объектов, а также гидротехнических сооружений, морских портов, морских терминалов, речных портов, причалов		-
		строительство, реконструкция, эксплуатация линейных объектов	-	23,1
		переработка древесины и иных лесных ресурсов	-	-
		осуществление религиозной деятельности	-	48,4
		иные виды, определенные в соответствии с частью 2 статьи 6 Лесного кодекса Российской Федерации	-	-
2019 – 2028 годы	Горячеключевское	заготовка древесины	-	-
		заготовка живицы	-	-
		заготовка и сбор недревесных лесных ресурсов	-	-
		заготовка пищевых лесных ресурсов и сбор лекарственных растений	-	-
		осуществление видов деятельности в сфере охотничьего хозяйства	-	-
		ведение сельского хозяйства	-	-
		осуществление научно-исследовательской деятельности, образовательной деятельности	-	-
		осуществление рекреационной деятельности	-	38
		создание лесных плантаций и их эксплуатация	-	-
		выращивание лесных плодовых, ягодных, декоративных растений, лекарственных растений	-	-
		выращивание посадочного материала (саженцев, сеянцев)	-	-
		выполнение работ по геологическому изучению недр, разработка месторождений полезных ископаемых	-	12,7

1	2	3	4	5
		строительство, реконструкция, эксплуатация водохранилищ и иных искусственных водных объектов, а также гидротехнических сооружений, морских портов, морских терминалов, речных портов, причалов	-	-
		строительство, реконструкция, эксплуатация линейных объектов	-	56,2
		переработка древесины и иных лесных ресурсов	-	-
		осуществление религиозной деятельности	-	-
		иные виды, определенные в соответствии с частью 2 статьи 6 Лесного кодекса Российской Федерации	-	-
2019 – 2028 годы	Джубгское	заготовка древесины	-	-
		заготовка живицы	-	-
		заготовка и сбор недревесных лесных ресурсов	-	-
		заготовка пищевых лесных ресурсов и сбор лекарственных растений	-	-
		осуществление видов деятельности в сфере охотничьего хозяйства	-	9759
		ведение сельского хозяйства	-	-
		осуществление научно-исследовательской деятельности, образовательной деятельности	-	1495,6
		осуществление рекреационной деятельности	-	135,9
		создание лесных плантаций и их эксплуатация	-	-
		выращивание лесных плодовых, ягодных, декоративных растений, лекарственных растений	-	-
		выращивание посадочного материала (саженцев, сеянцев)	-	-
		выполнение работ по геологическому изучению недр, разработка месторождений полезных ископаемых	-	0,9
		строительство, реконструкция, эксплуатация водохранилищ и иных искусственных водных объектов, а также гидротехнических сооружений, морских портов, морских терминалов, речных портов, причалов	-	-
		строительство, реконструкция, эксплуатация линейных объектов	-	45,7
		переработка древесины и иных лесных ресурсов	-	-
		осуществление религиозной деятельности	-	-
		иные виды, определенные в соответствии с частью 2 статьи 6 Лесного кодекса Российской Федерации	-	-

1	2	3	4	5
2019 – 2028 годы	Кавказское	заготовка древесины	-	-
		заготовка живицы	-	-
		заготовка и сбор недревесных лесных ресурсов	-	-
		заготовка пищевых лесных ресурсов и сбор лекарственных растений	-	-
		осуществление видов деятельности в сфере охотничьего хозяйства	-	-
		ведение сельского хозяйства	-	0,4
		осуществление научно-исследовательской деятельности, образовательной деятельности	-	-
		осуществление рекреационной деятельности	-	22,7
		создание лесных плантаций и их эксплуатация	-	-
		выращивание лесных плодовых, ягодных, декоративных растений, лекарственных растений	-	-
		выращивание посадочного материала (саженцев, сеянцев)	-	-
		выполнение работ по геологическому изучению недр, разработка месторождений полезных ископаемых	-	-
		строительство, реконструкция, эксплуатация водохранилищ и иных искусственных водных объектов, а также гидротехнических сооружений, морских портов, морских терминалов, речных портов, причалов	-	0,3
		строительство, реконструкция, эксплуатация линейных объектов	-	1
		переработка древесины и иных лесных ресурсов	-	-
		осуществление религиозной деятельности	-	-
		иные виды, определенные в соответствии с частью 2 статьи 6 Лесного кодекса Российской Федерации	-	-
2019 – 2028 годы	Краснодарское	заготовка древесины	-	-
		заготовка живицы	-	-
		заготовка и сбор недревесных лесных ресурсов	-	-
		заготовка пищевых лесных ресурсов и сбор лекарственных растений	-	-
		осуществление видов деятельности в сфере охотничьего хозяйства	-	-
		ведение сельского хозяйства	-	139,7

1	2	3	4	5
		осуществление научно-исследовательской деятельности, образовательной деятельности	-	-
		осуществление рекреационной деятельности	-	190,1
		создание лесных плантаций и их эксплуатация	-	-
		выращивание лесных плодовых, ягодных, декоративных растений, лекарственных растений	-	-
		выращивание посадочного материала (саженцев, сеянцев)	-	10
		выполнение работ по геологическому изучению недр, разработка месторождений полезных ископаемых	-	-
		строительство, реконструкция, эксплуатация водохранилищ и иных искусственных водных объектов, а также гидротехнических сооружений, морских портов, морских терминалов, речных портов, причалов	-	-
		строительство, реконструкция, эксплуатация линейных объектов	-	-
		переработка древесины и иных лесных ресурсов	-	-
		осуществление религиозной деятельности	-	-
		иные виды, определенные в соответствии с частью 2 статьи 6 Лесного кодекса Российской Федерации	-	-
2019 – 2028 годы	Крымское	заготовка древесины	-	-
		заготовка живицы	-	-
		заготовка и сбор недревесных лесных ресурсов	-	-
		заготовка пищевых лесных ресурсов и сбор лекарственных растений	-	-
		осуществление видов деятельности в сфере охотничьего хозяйства	-	682
		ведение сельского хозяйства	-	362,4
		осуществление научно-исследовательской деятельности, образовательной деятельности	-	-
		осуществление рекреационной деятельности	-	3,7
		создание лесных плантаций и их эксплуатация	-	-
		выращивание лесных плодовых, ягодных, декоративных растений, лекарственных растений	-	-
		выращивание посадочного материала (саженцев, сеянцев)	-	-

1	2	3	4	5
		выполнение работ по геологическому изучению недр, разработка месторождений полезных ископаемых	-	-
		строительство, реконструкция, эксплуатация водохранилищ и иных искусственных водных объектов, а также гидротехнических сооружений, морских портов, морских терминалов, речных портов, причалов	-	-
		строительство, реконструкция, эксплуатация линейных объектов	-	45,7
		переработка древесины и иных лесных ресурсов	-	-
		осуществление религиозной деятельности	-	-
		иные виды, определенные в соответствии с частью 2 статьи 6 Лесного кодекса Российской Федерации	-	-
2019 – 2028 годы	Лабинское	заготовка древесины	-	-
		заготовка живицы	-	-
		заготовка и сбор недревесных лесных ресурсов	-	-
		заготовка пищевых лесных ресурсов и сбор лекарственных растений	-	-
		осуществление видов деятельности в сфере охотничьего хозяйства	-	36907
		ведение сельского хозяйства	-	1,4
		осуществление научно-исследовательской деятельности, образовательной деятельности	-	-
		осуществление рекреационной деятельности	-	20,4
		создание лесных плантаций и их эксплуатация	-	-
		выращивание лесных плодовых, ягодных, декоративных растений, лекарственных растений	-	-
		выращивание посадочного материала (саженцев, сеянцев)	-	-
		выполнение работ по геологическому изучению недр, разработка месторождений полезных ископаемых	-	-
		строительство, реконструкция, эксплуатация водохранилищ и иных искусственных водных объектов, а также гидротехнических сооружений, морских портов, морских терминалов, речных портов, причалов	-	-
		строительство, реконструкция, эксплуатация линейных объектов	-	0,4
		переработка древесины и иных лесных ресурсов	-	-

1	2	3	4	5
		осуществление религиозной деятельности	-	-
		иные виды, определенные в соответствии с частью 2 статьи 6 Лесного кодекса Российской Федерации	-	-
2019 – 2028 годы	Мостовское	заготовка древесины	-	-
		заготовка живицы	-	-
		заготовка и сбор недревесных лесных ресурсов	-	-
		заготовка пищевых лесных ресурсов и сбор лекарственных растений	-	-
		осуществление видов деятельности в сфере охотничьего хозяйства	-	52
		ведение сельского хозяйства	-	51,8
		осуществление научно-исследовательской деятельности, образовательной деятельности	-	3370,1
		осуществление рекреационной деятельности	-	12,4
		создание лесных плантаций и их эксплуатация	-	-
		выращивание лесных плодовых, ягодных, декоративных растений, лекарственных растений	-	-
		выращивание посадочного материала (саженцев, сеянцев)	-	10
		выполнение работ по геологическому изучению недр, разработка месторождений полезных ископаемых	-	1,8
		строительство, реконструкция, эксплуатация водохранилищ и иных искусственных водных объектов, а также гидротехнических сооружений, морских портов, морских терминалов, речных портов, причалов	-	-
		строительство, реконструкция, эксплуатация линейных объектов	-	0,3
		переработка древесины и иных лесных ресурсов	-	-
		осуществление религиозной деятельности	-	-
		иные виды, определенные в соответствии с частью 2 статьи 6 Лесного кодекса Российской Федерации	-	-
2019 – 2028 годы	Новороссийское	заготовка древесины	-	-
		заготовка живицы	-	-
		заготовка и сбор недревесных лесных ресурсов	-	-
		заготовка пищевых лесных ресурсов и сбор лекарственных растений	-	-

1	2	3	4	5
		осуществление видов деятельности в сфере охотничьего хозяйства	-	-
		ведение сельского хозяйства	-	30,3
		осуществление научно-исследовательской деятельности, образовательной деятельности	-	-
		осуществление рекреационной деятельности	-	148,6
		создание лесных плантаций и их эксплуатация	-	-
		выращивание лесных плодовых, ягодных, декоративных растений, лекарственных растений	-	-
		выращивание посадочного материала (саженцев, сеянцев)	-	-
		выполнение работ по геологическому изучению недр, разработка месторождений полезных ископаемых	-	51,6
		строительство, реконструкция, эксплуатация водохранилищ и иных искусственных водных объектов, а также гидротехнических сооружений, морских портов, морских терминалов, речных портов, причалов	-	0,3
		строительство, реконструкция, эксплуатация линейных объектов	-	98
		переработка древесины и иных лесных ресурсов	-	-
		осуществление религиозной деятельности	-	15,7
		иные виды, определенные в соответствии с частью 2 статьи 6 Лесного кодекса Российской Федерации	-	-
2019 – 2028 годы	Пшишское	заготовка древесины	-	-
		заготовка живицы	-	-
		заготовка и сбор недревесных лесных ресурсов	-	-
		заготовка пищевых лесных ресурсов и сбор лекарственных растений	-	-
		осуществление видов деятельности в сфере охотничьего хозяйства	-	593
		ведение сельского хозяйства	-	-
		осуществление научно-исследовательской деятельности, образовательной деятельности	-	-
		осуществление рекреационной деятельности	-	4,1
		создание лесных плантаций и их эксплуатация	-	-

1	2	3	4	5
		выращивание лесных плодовых, ягодных, декоративных растений, лекарственных растений	-	-
		выращивание посадочного материала (саженцев, сеянцев)	-	-
		выполнение работ по геологическому изучению недр, разработка месторождений полезных ископаемых	-	-
		строительство, реконструкция, эксплуатация водохранилищ и иных искусственных водных объектов, а также гидротехнических сооружений, морских портов, морских терминалов, речных портов, причалов	-	-
		строительство, реконструкция, эксплуатация линейных объектов	-	62,2
		переработка древесины и иных лесных ресурсов	-	-
		осуществление религиозной деятельности	-	-
		иные виды, определенные в соответствии с частью 2 статьи 6 Лесного кодекса Российской Федерации	-	-
2019 – 2028 годы	Туапсинское	заготовка древесины	-	-
		заготовка живицы	-	-
		заготовка и сбор недревесных лесных ресурсов	-	-
		заготовка пищевых лесных ресурсов и сбор лекарственных растений	-	-
		осуществление видов деятельности в сфере охотничьего хозяйства	-	1351
		ведение сельского хозяйства	-	10,7
		осуществление научно-исследовательской деятельности, образовательной деятельности	-	-
		осуществление рекреационной деятельности	-	104,8
		создание лесных плантаций и их эксплуатация	-	-
		выращивание лесных плодовых, ягодных, декоративных растений, лекарственных растений	-	-
		выращивание посадочного материала (саженцев, сеянцев)	-	-
		выполнение работ по геологическому изучению недр, разработка месторождений полезных ископаемых	-	-

1	2	3	4	5
		строительство, реконструкция, эксплуатация водохранилищ и иных искусственных водных объектов, а также гидротехнических сооружений, морских портов, морских терминалов, речных портов, причалов	-	-
		строительство, реконструкция, эксплуатация линейных объектов	-	165,7
		переработка древесины и иных лесных ресурсов	-	-
		осуществление религиозной деятельности	-	-
		иные виды, определенные в соответствии с частью 2 статьи 6 Лесного кодекса Российской Федерации	-	-
Примечание. Для видов использования лесов, по которым лесные участки предоставляются по заявлениям заинтересованных лиц, объем их предоставления может превышать объем, установленный Лесным планом Краснодарского края на 2018 – 2028 годы.				

Приложение 24
к Лесному плану Краснодарского
края на 2019 – 2028 годы

РАСПРЕДЕЛЕНИЕ
лесов по классам пожарной опасности, плановые показатели выполнения мероприятий по охране лесов

Наименование мероприятий по охране лесов	Единица измерения	Выполнено за год, предшествующий разработке проекта Лесного плана Краснодарского края	Плановые показатели									
			2019 год	2020 год	2021 год	2022 год	2023 год	2024 год	2025 год	2026 год	2027 год	2028 год
1	2	3	4	5	6	7	8	9	10	11	12	13
Леса, расположенные на землях лесного фонда												
Распределение площади земель лесного фонда по классам природной пожарной опасности												
в том числе:												
1-й класс	га	4241	4241	4241	4241	4241	4241	4241	4241	4241	4241	4241
2-й класс	га	55381	55381	55381	55381	55381	55381	55381	55381	55381	55381	55381
3-й класс	га	120249	120249	120249	120249	120249	120249	120249	120249	120249	120249	120249
4-й класс	га	69683	69683	69683	69683	69683	69683	69683	69683	69683	69683	69683
5-й класс	га	135254	135254	135254	135254	135254	135254	135254	135254	135254	135254	135254
Меры противопожарного обустройства лесов:												
Создание лесных	км	50,9	42,9	42,9	42,9	42,9	42,9	42,9	42,9	10	10	10

1	2	3	4	5	6	7	8	9	10	11	12	13
дорог, предназначенных для охраны лесов от пожаров												
Реконструкция лесных дорог, предназначенных для охраны лесов от пожаров	км	1416,7	985,1	1608,9	1974,8	1721	588,8	562,5	562,5	562,5	562,5	562,5
Эксплуатация лесных дорог, предназначенных для охраны лесов от пожаров	км	689,1	562,5	562,5	562,5	562,5	562,5	562,5	562,5	562,5	562,5	562,5
Прокладка просек, противопожарных разрывов	км	0	-	1,2	162,5	-	-	-	-	-	-	-
Устройство противопожарных минерализованных полос	км	2671	2326	2326	2326	2326	2326	2326	2326	1900	1900	1900
Прочистка противопожарных минерализованных полос и их обновление	км	7379,8	6978	6978	6978	6978	6978	6978	6978	5700	5700	5700
Благоустройство зон отдыха граждан, пребывающих в лесах, в соответствии со статьей 11 Лесного кодекса Российской Федерации	шт.	492	279	279	279	279	279	279	279	370	370	370
Установка и размещение стендов и других знаков и указателей, содержащих	шт.	622	480	480	480	480	480	480	480	836	836	836

1	2	3	4	5	6	7	8	9	10	11	12	13
информацию о мерах пожарной безопасности в лесах, в виде объявлений (аншлагов) и других указателей												
Устройство пожарных водоемов и подъездов к источникам противопожарного водоснабжения	шт.	-	-	95	50	37	37	-	-	-	-	-
Эксплуатация пожарных водоемов и подъездов к источникам противопожарного водоснабжения	шт.	-	37	32	59	68	-	-	-	-	-	-
Установка шлагбаумов, устройство преград, обеспечивающих ограничение пребывания граждан в лесах в целях обеспечения пожарной безопасности	шт.	45	123	123	123	123	123	123	123	123	123	123
Организация и содержание лесопожарных станций	шт.	10	10	11	11	11	11	11	11	11	11	11
Мониторинг пожарной опасности в лесах и лесных пожаров, в том числе:	га	1264573	1265,8	1265,8	1265,8	1265,8	1265,8	1265,8	1265,8	1264,6	1264,6	1264,6
Организация наземного патрулирования	га	1264573	1265,8	1265,8	1265,8	1265,8	1265,8	1265,8	1265,8	1264,6	1264,6	1264,6

1	2	3	4	5	6	7	8	9	10	11	12	13
Леса, расположенные на землях обороны и безопасности												
Распределение площади земель лесного фонда по классам природной пожарной опасности												
в том числе:												
1-й класс	га	474	474	474	474	474	474	474	474	474	474	474
2-й класс	га	352	352	352	352	352	352	352	352	352	352	352
3-й класс	га	16435	16435	16435	16435	16435	16435	16435	16435	16435	16435	16435
4-й класс	га	12129	12129	12129	12129	12129	12129	12129	12129	12129	12129	12129
5-й класс	га	4475	4475	4475	4475	4475	4475	4475	4475	4475	4475	4475
Меры противопожарного обустройства лесов:												
Строительство лесных дорог, предназначенных для охраны лесов от пожаров	км	-	-	-	-	-	-	-	-	1	1	1
Реконструкция лесных дорог, предназначенных для охраны лесов от пожаров	км	-	-	-	-	-	-	-	-	6,6	6,6	6,6
Эксплуатация лесных дорог, предназначенных для охраны лесов от пожаров	км	-	-	-	-	-	-	-	-	23,6	24,6	25,6
Прокладка просек, противопожарных разрывов	км	-	-	-	-	-	-	-	-	10	10	10
Устройство противопожарных минерализованных полос	км	-	-	-	-	-	-	-	-	24	24	24

1	2	3	4	5	6	7	8	9	10	11	12	13
Прочистка противопожарных минерализованных полос и их обновление	км	-	-	-	-	-	-	-	-	115,3	115,3	115,3
Благоустройство зон отдыха граждан, пребывающих в лесах, в соответствии со статьей 11 Лесного кодекса Российской Федерации	шт.	-	-	-	-	-	-	-	-	5	5	5
Установка и размещение стендов и других знаков и указателей, содержащих информацию о мерах пожарной безопасности в лесах, в виде объявлений (аншлагов) и других указателей	шт.	-	-	-	-	-	-	-	-	10	10	10
Устройство пожарных водоемов и подъездов к источникам противопожарного водоснабжения	шт.	-	-	-	-	-	-	-	-	2	2	2
Эксплуатация пожарных водоемов и подъездов к источникам противопожарного водоснабжения	шт.	-	-	-	-	-	-	-	-	2	2	2
Установка шлагбаумов, устройство преград, обеспечивающих	шт.	-	-	-	-	-	-	-	-	6	6	6

1	2	3	4	5	6	7	8	9	10	11	12	13
ограничение пребывания граждан в лесах в целях обеспечения пожарной безопасности												
Организация и содержание лесопожарных станций	шт.	-	-	-	-	-	-	-	-	-	-	-
Мониторинг пожарной опасности в лесах и лесных пожаров, в том числе:	га	33865	-	-	-	-	-	-	-	33865	33865	33865
Организация наземного патрулирования	га	33865	-	-	-	-	-	-	-	33865	33865	33865
Городские леса												
-	-	-	-	-	-	-	-	-	-	-	-	-
Леса, расположенные на землях особо охраняемых природных территорий												
Распределение площади земель лесного фонда по классам природной пожарной опасности												
в том числе:												
1-й класс	га	4241	4241	4241	4241	4241	4241	4241	4241	4241	4241	4241
2-й класс	га	55381	55381	55381	55381	55381	55381	55381	55381	55381	55381	55381
3-й класс	га	120249	120249	120249	120249	120249	120249	120249	120249	120249	120249	120249
4-й класс	га	69683	69683	69683	69683	69683	69683	69683	69683	69683	69683	69683
5-й класс	га	135254	135254	135254	135254	135254	135254	135254	135254	135254	135254	135254
Меры противопожарного обустройства лесов:												
Строительство лесных дорог, предназначенных для	км	-	-	-	-	-	-	-	-	5	5	5

1	2	3	4	5	6	7	8	9	10	11	12	13
охраны лесов от пожаров												
Реконструкция лесных дорог, предназначенных для охраны лесов от пожаров	км	-	-	-	-	-	-	-	-	11	11	11
Эксплуатация лесных дорог, предназначенных для охраны лесов от пожаров	км	-	-	-	-	-	-	-	-	51	56	61
Прокладка просек, противопожарных разрывов	км	-	-	-	-	-	-	-	-	11	11	11
Устройство противопожарных минерализованных полос	км	-	-	-	-	-	-	-	-	62	62	62
Прочистка противопожарных минерализованных полос и их обновление	км	-	-	-	-	-	-	-	-	136	136	136
Благоустройство зон отдыха граждан, пребывающих в лесах, в соответствии со статьей 11 Лесного кодекса Российской Федерации	шт.	-	-	-	-	-	-	-	-	55	55	55
Установка и размещение стендов и других знаков и указателей, содержащих информацию о мерах пожарной	шт.	-	-	-	-	-	-	-	-	40	40	40

1	2	3	4	5	6	7	8	9	10	11	12	13
безопасности в лесах, в виде объявлений (аншлагов) и других указателей												
Устройство пожарных водоемов и подъездов к источникам противопожарного водоснабжения	шт.	-	-	-	-	-	-	-	-	6	6	6
Эксплуатация пожарных водоемов и подъездов к источникам противопожарного водоснабжения	шт.	-	-	-	-	-	-	-	-	6	6	6
Установка шлагбаумов, устройство преград, обеспечивающих ограничение пребывания граждан в лесах в целях обеспечения пожарной безопасности	шт.	-	-	-	-	-	-	-	-	66	66	66
Организация и содержание лесопожарных станций	шт.	-	-	-	-	-	-	-	-	-	-	-
Мониторинг пожарной опасности в лесах и лесных пожаров, в том числе:	га	384808	-	-	-	-	-	-	-	384808	384808	384808
Организация наземного патрулирования	га	384808	-	-	-	-	-	-	-	384808	384808	384808
Всего по субъекту Российской Федерации (по видам мероприятий)												

1	2	3	4	5	6	7	8	9	10	11	12	13
Распределение площади земель лесного фонда по классам природной пожарной опасности												
в том числе:												
1-й класс	га	46518	46518	46518	46518	46518	46518	46518	46518	46518	46518	46518
2-й класс	га	382419	382419	382419	382419	382419	382419	382419	382419	382419	382419	382419
3-й класс	га	909025	909025	909025	909025	909025	909025	909025	909025	909025	909025	909025
4-й класс	га	191760	191760	191760	191760	191760	191760	191760	191760	191760	191760	191760
5-й класс	га	154166	154166	154166	154166	154166	154166	154166	154166	154166	154166	154166
Меры противопожарного обустройства лесов:												
Строительство лесных дорог, предназначенных для охраны лесов от пожаров	км	50,9	35,6	49,9	51,4	72,9	58	16	16	16	16	16
Реконструкция лесных дорог, предназначенных для охраны лесов от пожаров	км	0	17,6	17,6	17,6	17,6	17,6	17,6	17,6	17,6	17,6	17,6
Эксплуатация лесных дорог, предназначенных для охраны лесов от пожаров	км	1416,7	562,5	562,5	562,5	562,5	562,5	562,5	562,5	637,1	643,1	649,1
Прокладка просек, противопожарных разрывов	км	0	21	22,2	183,5	21	21	21	21	21	21	21

1	2	3	4	5	6	7	8	9	10	11	12	13
Устройство противопожарных минерализованных полос	км	2671	2326	2326	2326	2326	2326	2326	2326	984,8	984,8	984,8
Прочистка противопожарных минерализованных полос и их обновление	км	7379,8	6978	6978	6978	6978	6978	6978	6978	4745,8	4745,8	4745,8
Благоустройство зон отдыха граждан, пребывающих в лесах, в соответствии со статьей 11 Лесного кодекса Российской Федерации	шт.	492	279	279	279	279	279	279	279	250	250	250
Установка и размещение стендов и других знаков и указателей, содержащих информацию о мерах пожарной безопасности в лесах, в виде объявлений (аншлагов) и других указателей	шт.	622	480	480	480	480	480	480	480	410	410	410
Устройство пожарных водоемов и подъездов к источникам противопожарного водоснабжения	шт.	0	8	103	58	45	45	8	8	8	8	8
Эксплуатация пожарных водоемов и подъездов к источникам противопожарного водоснабжения	шт.	0	45	40	67	76	8	8	8	8	8	8

1	2	3	4	5	6	7	8	9	10	11	12	13
Установка шлагбаумов, устройство преград, обеспечивающих ограничение пребывания граждан в лесах в целях обеспечения пожарной безопасности	шт.	45	123	123	123	123	123	123	123	299	299	299
Организация и содержание лесопожарных станций	шт.	10	11	11	11	11	11	11	11	11	11	11
Мониторинг пожарной опасности в лесах и лесных пожаров, в том числе:	га	1684496	1265,8	1265,8	1265,8	1265,8	1265,8	1265,8	1265,8	1683,9	1683,9	1683,9
Организация наземного патрулирования	га	1684496	1265,8	1265,8	1265,8	1265,8	1265,8	1265,8	1265,8	1683,9	1683,9	1683,9

Приложение 25
к Лесному плану Краснодарского
края на 2019 – 2028 годы

ПЛАНОВЫЕ ПОКАЗАТЕЛИ
выполнения мероприятий по защите лесов

Наименование мероприятий по защите лесов	Единица измерения	Выполнено за год, предшествующий разработке проекта Лесного плана Краснодарского края	Плановые показатели									
			2019 год	2020 год	2021 год	2022 год	2023 год	2024 год	2025 год	2026 год	2027 год	2028 год
1	2	3	4	5	6	7	8	9	10	11	12	13
Леса, расположенные на землях лесного фонда												
Лесопатологические обследования	га	500	43000	43000	43000	43000	43000	43000	43000	1480	1980	1980
Локализация и ликвидация очагов вредных организмов	га	-	-	-	-	-	-	-	-	-	-	-
Профилактические биотехнические мероприятия	га	-	1135	1135	1135	1135	1135	1135	113	577	577	710
в том числе:												
Улучшение условий обитания и размножения насекомоядных птиц и других насекомоядных животных	га	710	475,8	475,8	577	0	356,4	577	577	577	577	577
	шт.	1420	1135	1135	1135	1135	1135	1135	1135	1154	1154	1154
Санитарно-оздоровительные мероприятия	га	3369	3369	3369	3369	3369	3369	3369	3369	480	480	480
в том числе:												

1	2	3	4	5	6	7	8	9	10	11	12	13
Сплошные санитарные рубки	га	60	60	60	60	60	60	60	-	-	-	-
Выборочные санитарные рубки	га	2778	2778	2778	2778	2778	2778	2778	2778	179	179	179
Уборка неликвидной древесины	га	531	531	531	531	531	531	531	531	301	301	301
Уборка аварийных деревьев	шт.	30	30	30	30	30	30	30	30	30	30	30
Леса, расположенные на землях обороны и безопасности												
-	-	-	-	-	-	-	-	-		-	-	-
Городские леса												
-	-	-	-	-	-	-	-	-		-	-	-
Леса, расположенные на землях особо охраняемых природных территорий												
-	-	-	-	-	-	-	-	-		-	-	-
Всего по субъекту Российской Федерации (по видам мероприятий)												
Лесопатологичес-кие обследования	га	500	43000	43000	43000	43000	43000	43000	43000	1480	1980	1980
Профилактические биотехнические мероприятия	га	710	1135	1135	1135	1135	1135	1135	1135	577	577	710
в том числе:												
Улучшение условий обитания и размножения насекомоядных птиц и других насекомоядных животных	га	710	475,8	475,8	577	0	0	577	577	577	577	577
	шт.	1420	1135	1135	1135	1135	1135	1135	1135	1154	1154	1154
Санитарно-оздоровительные мероприятия	га	3369	3369	3369	3369	3369	3369	3369	3369	480	480	480
в том числе:												

1	2	3	4	5	6	7	8	9	10	11	12	13
Сплошные санитарные рубки	га	60	60	60	60	60	60	60	60	-	-	-
Выборочные санитарные рубки	га	2778	2778	2778	2778	2778	2778	2778	2778	179	179	179
Уборка неликвидной древесины	га	531	531	531	531	531	531	531	531	301	301	301
Уборка аварийных деревьев	шт.	30	30	30	30	30	30	30	30	30	30	30

Приложение 26
к Лесному плану Краснодарского
края на 2019 – 2028 годы

СВЕДЕНИЯ
об объектах лесного семеноводства и инфраструктуре
для воспроизводства лесов и лесоразведения

Наименование объекта	Единица измерения	Характеристика объектов (за год, предшествующий разработке проекта Лесного плана Краснодарского края)		Производительность		Проектная документация	
		количество	площадь	потенциальная	средняя за период действия предыдущего Лесного плана	на имеющиеся объекты	на планируемые к созданию
1	2	3	4	5	6	7	8
Плюсовые деревья, всего	шт.	1440	-	-	-	-	-
в том числе по породам:							
дуб черешчатый		341	-	1,2 кг/дерево	-	паспорт	-
дуб скальный		384	-	1,2 кг/дерево	1,2 кг/дерево	паспорт	-
дуб красный		47	-	1,2 кг/дерево	-	паспорт	-
дуб Гартвиса		15	-	1,2 кг/дерево	-	паспорт	-
дуб пушистый		7	-	-	-	паспорт	-
бук восточный		312	-	-	-	паспорт	-
пихта кавказская		123	-	-	-	паспорт	-
сосна обыкновенная		4	-	-	-	паспорт	-
сосна крымская		22	-	-	-	паспорт	-
сосна пицундская		23	-	-	-	паспорт	-

1	2	3	4	5	6	7	8
кедр гималайский		1	-	-	-	паспорт	-
лжетсуга Мензиса		17	-	-	-	паспорт	-
секвойя вечнозеленая		19	-	-	-	паспорт	-
клен высокогорный	шт.	5	-	-	-	паспорт	-
клен остролистный		1	-	-	-	паспорт	-
липа кавказская		1	-	-	-	паспорт	-
каштан посевной		27	-	2,0 кг/дерево	2,0 кг/дерево	паспорт	-
орех черный		90	-	20 кг/дерево	20 кг/дерево	паспорт	-
ясень обыкновенный		1	-	-	-	паспорт	-
Плюсовые насаждения, всего	га	-	1393,7	-	-	-	-
в том числе по породам:							
дуб черешчатый		-	533,0	-	-	паспорт	-
дуб скальный		-	279,4	-	-	паспорт	-
бук восточный		-	514,4	-	-	паспорт	-
пихта кавказская		-	56,0	-	-	паспорт	-
орех черный		-	10,9	-	-	паспорт	-
Лесосеменные плантации, всего		-	39,1	-	-	паспорт	-
в том числе по породам:							
дуб черешчатый		-	34,2	150 кг/га	100 кг/га	паспорт	-
дуб красный		-	4,9	150 кг/га	100 кг/га	паспорт	-
Постоянные лесосеменные участки		-	743,3	-	-	-	-
в том числе по породам							
дуб черешчатый		-	249,6	250 кг/га	100 кг/га	паспорт	-
дуб скальный		-	237,4	250 кг/га	-	паспорт	-
дуб красный		-	32,7	250 кг/га	100 кг/га	паспорт	-
дуб изменчивый		-	1,3	-	-	паспорт	-
бук восточный		-	145,3	-	-	паспорт	-
пихта кавказская		-	12,0	-	-	паспорт	-
сосна крымская		-	4,0	10 кг/га	-	паспорт	-
лжетсуга Мензиса	га	-	1,5	-	-	паспорт	-

1	2	3	4	5	6	7	8
секвойя вечнозеленая		-	0,8	-	-	паспорт	-
каштан посевной		-	5,3	-	-	паспорт	-
орех черный		-	49,8	1200 кг/га	700 кг/га	паспорт	-
орех пекан		-	1,5	-	-	паспорт	-
кипарисовик Лавсона		-	2,1	-	-	паспорт	-
Маточные плантации		-	10,4	-	-	паспорт	-
в том числе по породам:							
фундук		-	3,6	-	-	паспорт	-
дуб скальный		-	0,4	-	-	паспорт	
дуб черешчатый		-	6,4	-	-	паспорт	
Архивы клонов		-	0,4	-	-	паспорт	-
в том числе по породам						паспорт	
орех пекан		-	0,4	-	-	паспорт	-
Испытательные культуры		-	3,4	-	-	паспорт	-
в том числе по породам:							
дуб черешчатый		-	1,4	-	-	паспорт	-
дуб красный		-	2,0	-	-	паспорт	-
Шишкосушилки		-	-	-	-	паспорт	-
Хранилище семян		-	-	-	-	паспорт	-
Лесные питомники		-	141,5	-	-	проект питомника	-

Приложение 27
к Лесному плану Краснодарского
края на 2019 – 2028 годы

ПЛАНОВЫЕ ПОКАЗАТЕЛИ
выполнения мероприятий по воспроизводству лесов и лесоразведению

Наименование мероприятий по воспроизводству лесов и лесоразведению	Единица измерения	Выполнено за год, предшествующий году разработки проекта Лесного плана Краснодарского края	Плановые показатели									
			2019 год	2020 год	2021 год	2022 год	2023 год	2024 год	2025 год	2026 год	2027 год	2028 год
1	2	3	4	5	6	7	8	9	10	11	12	13
Леса, расположенные на землях лесного фонда												
Лесовосстановление, всего	га	508,5	513,7	579	655,3	273,8	322,5	187,5	125,7	206,5	211,6	218,9
Искусственное лесовосстановление (посадка лесных культур)	га	63	63	63	63	63	63	63	63	99,2	104,3	111,6
Комбинированное лесовосстановление	га	74	-	-	-	-	-	-	-	-	-	-
Естественное лесовосстановление	га	371,5	371,5	371,5	371,5	371,5	371,5	371,5	371,5	107,3	107,3	107,3
в том числе содействие естественному лесовосстановлению	га	371,5	371,5	371,5	371,5	371,5	371,5	371,5	371,5	107,3	107,3	107,3
Компенсационное лесовосстановление (посадка лесных культур)	га		0	13,9	33,2	47,4	92,4	27,7	42,8	17,6	15,4	31,5
Проведение агротехнического ухода за лесными культурами (в переводе на однократный)	га	193,8	671,7	576,6	845,4	840,2	774,4	1033	698,9	1185,2	1404,7	1483,5

1	2	3	4	5	6	7	8	9	10	11	12	13
в том числе за лесными культурами, созданными лицами, исполняющими обязательства в рамках статьи 63[1] Лесного кодекса Российской Федерации	га	-	-	-	-	55,6	516,5	842,45	695,76	577,39	606,46	462,68
Обработка почвы под лесовосстановление и лесоразведение	га	63	63	63	63	63	63	63	63	99,2	104,3	111,6
Рубки осветления, проводимые в целях ухода за лесами	га	1348	348	348	348	348	348	348	348	23,4	23,4	23,4
	м³	0	0	0	0	0	0	0	0	0	0	0
Рубки прочистки, проводимые в целях ухода за лесами	га	1348	1000	1000	1000	1000	1000	1000	1000	58,2	58,2	58,2
	м³	0	0	0	2246,3	610,7	0	0	0	0	0	0
Рубки прореживания, проводимые в целях ухода за лесами	га	2601	2354	2354	2354	2354	2354	2354	2354	171,5	171,5	171,5
	м³	44710	180	478,9	4361	2065,2	1278,3	1655,3	2059	7675,6	7675,6	7675,6
Проходные рубки, проводимые в целях ухода за лесами	га	982	606	606	606	606	606	606	606	358,6	358,6	358,6
	м³	57600	4120	9017	19103	12194,6	12179	13916,1	16336,1	17500,8	17500,8	17500,8
Лесоразведение путем создания искусственных лесных насаждений методом посадки сеянцев, саженцев с открытой корневой системой	га	-	-	-	1,9	21,2	48,2	0,62	-	-	-	-
Уход за лесосеменными плантациями, маточными плантациями, архивами клонов плюсовых деревьев, постоянными лесосеменными участками	га	11,5	12,3	12,3	12,3	12,3	12,3	12,3	12,3	256,8	256,8	256,8
Заготовка (производство) семян лесных растений, всего	кг	1300	1300	1300	1300	1300	1300	1300	1300	3500	3500	3500
В том числе улучшенных семян	кг	1300	230	500	300	300	1000	400	300	450	450	450
Выращивание стандартного посадочного материала для лесовосстановления и лесоразведения	тыс. шт		560	560	560	560	560	560	560	433,4	433,4	433,4
Леса, расположенные на землях обороны и безопасности												

1	2	3	4	5	6	7	8	9	10	11	12	13
Лесовосстановление, всего	га		-	-	-	9	9	9	9			
Искусственное лесовосстановление (посадка лесных культур)	га	-	-	-	-	6	6	6	6	-	-	-
Естественное лесовосстановление	га	-	-	-	-	3	3	3	3	-	-	-
в том числе содействие естественному лесовосстановлению	га	-	-	-	-	3	3	3	3	-	-	-
Проведение агротехнического ухода за лесными культурами (в переводе на однократный)	га	-	-	-	-	-	-	-	-	-	-	-
Рубки осветления, проводимые в целях ухода за лесами	га	-	-	-	-	15	15	15	15	-	-	-
	м³	-	-	-	-	-	-	-	-	-	-	-
Городские леса												
-	-	-	-	-	-	-	-	-	-	-	-	-
Леса, расположенные на землях особо охраняемых природных территорий												
Лесовосстановление, всего	га	-	-	-	-	28,2	28,2	28,2	28,2	-	-	-
Искусственное лесовосстановление (посадка лесных культур)	га	-	-	-	-	6,7	6,7	6,7	6,7	-	-	-
Естественное лесовосстановление	га	-	-	-	-	21,5	21,5	21,5	21,5	-	-	-
в том числе содействие естественному лесовосстановлению	га	-	-	-	-	21,5	21,5	21,5	21,5	-	-	-
Всего по Краснодарскому краю (по видам мероприятий)												
Лесовосстановление, всего	га	508,5	519,3	575,8	624,6	196,6	217,3	130,1	192,5	206,5	211,6	218,9
Искусственное лесовосстановление (посадка лесных культур)	га	63	63	63	63	75,7	75,7	75,7	75,7	99,2	104,3	111,6
Комбинированное лесовосстановление	га	74	-	-	-	-	-	-	-	-	-	-
Естественное лесовосстановление	га	371,5	371,5	371,5	371,5	396	396	396	396	107,3	107,3	107,3
в том числе содействие естественному лесовосстановлению	га	371,5	371,5	371,5	371,5	396	396	396	396	107,3	107,3	107,3
Проведение агротехнического	га	193,8	1933,8	1933,8	1933,8	1983,8	1983,8	1983,8	1983,8	1185,2	1404,7	1483,5

1	2	3	4	5	6	7	8	9	10	11	12	13
ухода за лесными культурами (в переводе на однократный)												
в том числе за лесными культурами, созданными лицами, исполняющими обязательства в рамках статьи 63[1] Лесного кодекса Российской Федерации	га	-	-	-	-	55,6	516,5	842,45	695,76	577,39	606,46	462,68
Обработка почвы под лесовосстановление и лесоразведение	га	63	63	63	63	63	63	63	63	99,2	104,3	111,6
Компенсационное лесовосстановление (посадка лесных культур)	га	-	0	13,9	33,2	47,4	92,4	27,7	42,8	17,6	15,4	31,5
Рубки осветления, проводимые в целях ухода за лесами	га	1348	1000	1000	10000	1000	1000	1000	1000	23,4	23,4	23,4
	м³	12132	333,2	1108,1	318,9	34	0	0	0	0	0	0
Рубки прочистки, проводимые в целях ухода за лесами	га	0	348	348	348	395,5	395,5	395,5	395,5	58,2	58,2	58,2
	м³	0	0	0	2246,3	610,7	0	0	0	0	0	0
Рубки прореживания, проводимые в целях ухода за лесами	га	2601	2354	2354	2354	2354	2354	2354	2354	171,5	171,5	171,5
	м³	44710	180	478,9	4361	2065,2	1278,3	1655,3	2059	7675,6	7675,6	7675,6
Проходные рубки, проводимые в целях ухода за лесами	га	982	606	606	606	627,19	627,19	627,19	627,19	358,6	358,6	358,6
	м³	57600	4120	9017	19103	12194,6	12179	13916,1	16336,1	17500,8	17500,8	17500,8
Лесоразведение путем создания искусственных лесных насаждений методом посадки сеянцев, саженцев с открытой корневой системой	га	-	-	-	1,9	21,2	48,2	0,62	-	-	-	-
Уход за лесосеменными плантациями, маточными плантациями, архивами клонов плюсовых деревьев, постоянными лесосеменными участками	га	12,3	12,3	12,3	88,3	88,3	88,3	88,3	88,3	256,8	256,8	256,8
Заготовка (производство) семян лесных растений, всего	кг	1300	1300	1300	1300	1300	1300	1300	1300	3500	3500	3500
В том числе улучшенных семян	кг	1300	230	500	300	300	1000	400	300	450	450	450

1	2	3	4	5	6	7	8	9	10	11	12	13
Выращивание стандартного посадочного материала для лесовосстановления и лесоразведения	тыс. шт.	560	560	560	560	560	560	560	560	433,4	433,4	433,4

Приложение 28
к Лесному плану Краснодарского края
на 2019 – 2028 годы

РАСПРЕДЕЛЕНИЕ
площади лесов лесничеств, участковых лесничеств по степени интенсивности освоения лесов, га

Наименование лесничества, участкового лесничества	Степень интенсивности освоения лесов				
	высокая	выше средней	средняя	ниже средней	низкая
Абинское			68775		
Апшеронское	139982	74233			
Афипское	23346		95901		
Белореченское	8602			28991	
Геленджикское	7988		93855		
Горячеключевское	64330	46579			
Джубгское	27046		43559		
Кавказское			13685		
Краснодарское			18455		
Крымское			38395		
Лабинское		74501			
Мостовское	52246	106831			
Новороссийское				67176	
Пшишское	54034		25575		
Туапсинское	24774	63247			
Всего	402348	365391	388200	96167	

Приложение 29
к Лесному плану Краснодарского
края на 2019 – 2028 годы

СТРУКТУРА
органа государственной власти Краснодарского края в области лесных отношений

Наименование показателя	Количество единиц	Утверждено должностей в штатном расписании (штатные единицы)	Фактически замещено штатных должностей
1	2	3	4
1. Орган исполнительной власти Краснодарского края в области лесных отношений, включая обособленные подразделения	шт.	1	1
в том числе:			
государственные гражданские служащие центрального аппарата органа исполнительной власти Краснодарского края в области лесных отношений (без обособленных подразделений и отделов лесничеств)	чел.	28	28
государственные гражданские служащие центрального аппарата – отделов, обособленных подразделений органа исполнительной власти Краснодарского края в области лесных отношений, выполняющие функции лесничеств, из них:	чел.	-	-
начальники отделов	чел.	4	4
государственные гражданские служащие территориальных органов органа исполнительной власти Краснодарского края в области лесных отношений, выполняющие функции лесничеств, из них:	чел.	-	-
руководители территориальных органов	чел.	-	-
гражданские служащие, не отнесенные к государственной гражданской службе	чел.	-	-
младший обслуживающий персонал: водители легковых машин,	чел.	-	-

1	2	3	4
уборщики служебных помещений, сторожа			
2. Лесничества / лесопарки (государственные учреждения)	чел.	344	333
количество лесничеств	шт.	15	15
всего работающих в лесничествах без учета младшего обслуживающего персонала, из них:	чел.	286	277
руководители лесничеств	чел.	15	15
лесничие	чел.	60	60
количество участковых лесничеств	чел.	59	59
участковые лесничие	чел.	68	65
количество лесопарков	чел.	-	-
всего работающих в лесопарках без учета младшего обслуживающего персонала, из них:	чел.	-	-
руководитель лесопарка	чел.	-	-
младший обслуживающий персонал лесничества и лесопарка	чел.	58	56
Итого по 1-му и 2-му пунктам	чел.	372	361
3. Государственные бюджетные и автономные учреждения по охране, защите, воспроизводству лесов, всего	шт.	627	472
в том числе:			
административно-управленческий персонал	чел.	205	170
летчики-наблюдатели	чел.	-	-
инструкторы парашютно-десантной пожарной службы	чел.	-	-
парашютист (десантник) – пожарный	чел.	-	-
рабочие (включая водителей, трактористов)	чел.	361	257
младший обслуживающий персонал	чел.	62	46
4. Иные учреждения и предприятия, находящиеся в ведении органа исполнительной власти Краснодарского края в области лесных отношений (кроме лесничеств, лесопарков, государственных бюджетных и автономных учреждений по охране, защите, воспроизводству лесов)	шт.	-	-
в том числе: административно-управленческий персонал	чел.	-	-
рабочие	чел.	-	-

1	2	3	4
младший обслуживающий персонал	чел.	-	-
Итого		999	833

Приложение 30
к Лесному плану Краснодарского
края на 2019 – 2028 годы

ПЛАНИРУЕМЫЙ СРЕДНИЙ РАЗМЕР
платы за использование лесов по видам их использования

Вид использования лесов	Единица измерения	Факторы, влияющие на размер платы (удаленность, качество)	Средний размер платы в базовом году, рублей	Средний размер платы на период действия настоящего Лесного плана Краснодарского края									
				2019 год	2020 год	2021 год	2022 год	2023 год	2024 год	2025 год	2026 год	2027 год	2028 год
1	2	3	4	5	6	7	8	9	10	11	12	13	14
Заготовка древесины	руб./м^3	удаленность, породный состав, качество и размер сортаментов	187	163,9	180,4	180,4	180,4	180,4	180,4	180,4	231,6	240,9	250,5
Заготовка живицы	руб./т	-	-	-	-	-	-	-	-	-	-	-	-
Заготовка и сбор недревесных лесных ресурсов	руб./га	-	572,3	689	823,8	823,8	823,8	823,8	823,8	823,8	-	-	-
Заготовка пищевых лесных ресурсов и сбор лекарственных растений	руб./га	-	6950,2	8366,8	10004,8	10004,8	10004,8	10004,8	10004,8	10004,8	-	-	-
Осуществление видов деятельности в сфере охотничьего	руб./га	-	0,1	0,1	0,1	10,1	0,1	0,1	0,1	0,1	20,3	21,1	21,9

1	2	3	4	5	6	7	8	9	10	11	12	13	14
хозяйства													
Ведение сельского хозяйства	руб./га	-	1331,8	1603,3	1917,1	1917,1	1917,1	1917,1	1917,1	1917,1	-	-	-
Осуществление научно-исследовательской деятельности, образовательной деятельности	руб./га	-	1,6	1,9	2,3	2,3	2,3	2,3	2,3	2,3	3013,8	3134,4	3259,8
Осуществление рекреационной деятельности	руб./га	категория защитных лесов, приближенность лесного участка к автомобильным дорогам, площадь лесного участка	102822	123779,3	148011,3	148011,3	148011,3	148011,3	148011,3	148011,3	307032,4	319313,7	332086,2
Создание лесных плантаций и их эксплуатация	руб./га	-	-	-	-	-	-	-	-	-	-	-	-
Выращивание лесных плодовых, ягодных, декоративных растений, лекарственных растений	руб./га	-	-	-	-	-	-	-	-	-	-	-	-
Создание лесных плантаций и их эксплуатация	руб./га	-	-	-	-	-	-	-	-	-	-	-	-
Осуществление геологического изучения недр, разработка месторождений полезных	руб./га	группа насаждений, категория защитных лесов, крутизна	37098,7	44660,2	53403,2	53403,2	53403,2	53403,2	53403,2	53403,2	75678,0	78705,1	81853,3

1	2	3	4	5	6	7	8	9	10	11	12	13	14
ископаемых		склонов											
Строительство и эксплуатация водохранилищ и иных искусственных водных объектов, создание и расширение морских и речных портов, строительство, реконструкция и эксплуатация гидротехнических сооружений	руб./га	в зависимости от группы насаждений	35385,3	42597,6	50936,8	50936,8	50936,8	50936,8	50936,8	50936,8	67008,3	69688,6	72476,1
Строительство, реконструкция, эксплуатация линейных объектов	руб./га	в зависимости от группы насаждений	37317,8	44924	53718,6	53718,6	53718,6	53718,6	53718,6	53718,6	50040,2	52041,8	54123,5
Создание и эксплуатация объектов лесоперерабатывающей инфраструктуры	руб./га	-	-	-	-	-	-	-	-	-	-	-	-
Осуществление религиозной деятельности	руб./га	-	-	-	-	-	-	-	-	-	-	-	-
Выполнение изыскательских работ	руб./га	-	-	-	-	-	-	-	-	-	-	-	-

Приложение 31
к Лесному плану Краснодарского
края на 2019 – 2028 годы

ПРОГНОЗИРУЕМОЕ ПОСТУПЛЕНИЕ
доходов от использования лесов по видам их использования на период действия Лесного плана Краснодарского края на 2019 – 2028 годы

(тыс. руб.)

№ п/п	Вид использования лесов	Поступило доходов от использования лесов за год, предшествующий разработке проекта Лесного плана Краснодарского края				Прогнозируемое поступление на период действия Лесного плана Краснодарского края	Прогнозируемое поступление доходов на последний год периода действия Лесного плана Краснодарского края			
		федеральный бюджет	бюджет Краснодарского края	местные бюджеты	всего		федеральный бюджет	бюджет Краснодарского края	местные бюджеты	всего
1	2	3	4	5	6	7	8	9	10	11
1	Заготовка древесины	72116,7	39134,3	-	111251,0	807181,9	44016,2	17483	-	61499,2
2	Заготовка живицы	-	-	-	-	-	-	-	-	-
3	Заготовка и сбор недревесных лесных ресурсов	-	-	-	-	-	-	-	-	-
4	Заготовка пищевых лесных ресурсов и сбор лекарственных растений	9,7	-	-	9,7	1391,7	242	-	-	242
5	Осуществление видов деятельности в сфере охотничьего хозяйства	7,5	0,8	-	8,3	23870,6	3710,5	37,5	-	3748
6	Ведение сельского хозяйства	2928,9	898,2	-	3827,1	100012,4	13752,8	-	-	13752,8
7	Осуществление научно-исследовательской	30,5	1,9	-	32,4	218099,8	32257,1	6631,5	-	38888,6

1	2	3	4	5	6	7	8	9	10	11
	деятельности, образовательной деятельности									
8	Осуществление рекреационной деятельности	148480,8	22451,5	-	170722,3	1785731,4	202364,4	-	-	202364,4
9	Создание лесных плантаций и их эксплуатация	-	-	-	-	-	-	-	-	-
10	Выращивание лесных плодовых, ягодных, декоративных растений, лекарственных растений	-	-	-	-	-	-	-	-	-
11	Создание лесных питомников и их эксплуатация	-	-	-	-	-	-	-	-	-
12	Осуществление геологического изучения недр, разведка и добыча полезных ископаемых	24965,4	-	-	24965,4	488096,5	57879,6	-	-	57879,6
13	Строительство и эксплуатация водохранилищ и иных искусственных водных объектов, создание и расширение морских и речных портов, строительство, реконструкция и эксплуатация гидротехнических сооружений	6056,3	-	-	6056,3	97339,9	11371,9	-	-	11371,9

1	2	3	4	5	6	7	8	9	10	11
14	Строительство, реконструкция, эксплуатация линейных объектов	51574,0	-	-	51574,0	343658,0	30323,7	-	-	30323,7
15	Создание и эксплуатация объектов лесоперерабаты-вающей инфраструктуры	-	-	-	-	-	-	-	-	-
16	Осуществление религиозной деятельности	-	-	-	-	-	-	-	-	-
17	Иные виды, определенные в соответствии с частью 2 статьи 6 Лесного кодекса Российской Федерации	12,8	10,4	-	23,2	182,0	16,4	4,7		21,1
Всего		306182,6	62287,1		368469,7	3865564,2	395934,6	24156,7		420091,3

Приложение 32
к Лесному плану Краснодарского
края на 2019 – 2028 годы

ЭКОНОМИЧЕСКАЯ ОЦЕНКА
средообразующих, водоохранных, защитных, санитарно-гигиенических и иных полезных функций

Наименование вида полезных функций лесов	Единица измерения	Оценка полезных функций лесов за год, предшествующий разработке проекта Лесного плана Краснодарского края	Оценка социально-экологических функций лесов по годам										Всего на период действия Лесного плана Краснодарского края
			2019	2020	2021	2022	2023	2024	2025	2026	2027	2028	
1	2	3	4	5	6	7	8	9	10	11	12	13	14
Леса, расположенные на землях лесного фонда													
Средообразующая	млн руб.	2788,2	2788,2	2788,2	2788,2	2788,2	2788,2	2788,2	2788,2	2788,2	2788,2	2788,2	27882
Водоохранная	млн руб.	7,1	7,1	7,1	7,1	7,1	7,1	7,1	7,1	7,1	7,1	7,1	71
Защитная	млн руб.	176,8	176,8	176,8	176,8	176,8	176,8	176,8	176,8	176,8	176,8	176,8	1768
Санитарно-гигиеническая	млн руб.	1505,2	1505,2	1505,2	1505,2	1505,2	1505,2	1505,2	1505,2	1505,2	1505,2	1505,2	15052
Иная	млн руб.	239,1	239,1	239,1	239,1	239,1	239,1	239,1	239,1	239,1	239,1	239,1	2391
Городские леса													
Защитная	млн руб.	7,2	7,2	7,2	7,2	7,2	7,2	7,2	7,2	7,2	7,2	7,2	72
Леса, расположенные на землях особо охраняемых природных территорий													
Защитная	млн руб.	1371,3	1371,3	1371,3	1371,3	1371,3	1371,3	1371,3	1371,3	1371,3	1371,3	1371,3	13713
Итого													
Средообразующая	млн руб.	2788,2	2788,2	2788,2	2788,2	2788,2	2788,2	2788,2	2788,2	2788,2	2788,2	2788,2	27882
Водоохранная	млн руб.	7,1	7,1	7,1	7,1	7,1	7,1	7,1	7,1	7,1	7,1	7,1	71
Защитная	млн руб.	1555,3	1555,3	1555,3	1555,3	1555,3	1555,3	1555,3	1555,3	1555,3	1555,3	1555,3	15553
Санитарно-гигиеническая	млн руб.	1505,2	1505,2	1505,2	1505,2	1505,2	1505,2	1505,2	1505,2	1505,2	1505,2	1505,2	15052
Иная	млн руб.	239,1	239,1	239,1	239,1	239,1	239,1	239,1	239,1	239,1	239,1	239,1	2391

Приложение 33
к Лесному плану Краснодарского
края на 2019 – 2028 годы

ОЦЕНКА
объемов финансирования мероприятий, предусмотренных лесным планом Краснодарского края, из различных источников за период действия предыдущего Лесного плана Краснодарского края 2009 – 2018 годов

(тыс. руб.)

Наименование лесохозяйственных мероприятий	Источник средств	Единица измерения	Объем финансирования за год, предшествующий разработке Лесного плана Краснодарского края	Плановые показатели по годам										Общая сумма на плановый период
				2019	2020	2021	2022	2023	2024	2025	2026	2027	2028	
1	2	3	4	5	6	7	8	9	10	11	12	13	14	15
Леса, расположенные на землях лесного фонда														
По охране лесов	субвенции из федерального бюджета	тыс. руб.	6871,6	9119,6	9119,6	9119,6	9119,6	9119,6	9119,6	9119,5	39581,3	39753,3	40204,6	183376,4
	средства бюджета Краснодарского края	тыс. руб.	98981,6	98981,7	98981,7	98981,7	98981,7	98981,7	98981,7	98981,7	155051,2	159555,0	158274,1	1165752,2
	средства арендатров	тыс. руб.	6717,8	5577,7	5577,7	5577,7	5577,7	5577,7	5577,7	5577,7	15910,10	15910,10	15910,10	86774,2
	иные источники							3604,8	1591,1	52,2	0	0	0	5248,1

1	2	3	4	5	6	7	8	9	10	11	12	13	14	15
	всего	тыс. руб.	112571	113679	113679	113679	113679	117283,8	115270,1	113731,2	210542,6	215218,4	214388,8	1441150,9
По защите лесов	субвенции из федерального бюджета	тыс. руб.	194,7	194,7	194,7	194,7	194,7	194,7	194,7	194,7	31585,5	16192,4	27996,7	77137,5
	средства бюджета Краснодарского края	тыс. руб.	0	0	0	0	0	0	0	0	1751,4	0	0	1751,4
	средства арендаторов	тыс. руб.	0,1	18028,6	18028,6	18028,6	18028,6	18028,6	18028,6	18028,6	0	0	0	126200,2
	иные источники		0	0	0	0	0	0	0	0	0	0	0	0
	всего	тыс. руб.	194,8	18223,3	18223,3	18223,3	18223,3	18223,3	18223,3	18223,3	33336,9	16192,4	27996,7	205089,1
По воспроизводству лесов	субвенции из федерального бюджета	тыс. руб.	7114,3	6938,7	6938,7	6938,7	6938,7	6938,7	6938,7	6938,7	7256,1	6219,0	10660,7	72706,7
	средства бюджета Краснодарского края	тыс. руб.	0	0	0	0	0	0	0	0	68966,9	80991,8	81502,1	231460,8
	средства арендаторов	тыс. руб.	17161,3	32348	32348	32348	32348	32348	32348	32348	-	-	-	226436,0
	иные источники	тыс. руб.	-	-	-	-	-	-	-	-	-	-	-	-
	всего	тыс. руб.	24275,6	39286,7	39286,7	39286,7	39286,7	39286,7	39286,7	39286,7	76223,0	87210,8	92162,8	530603,5
Городские леса														
По охране лесов	-	-	-	-	-	-	-	-	-	-	-	-	-	-
По защите лесов	-	-	-	-	-	-	-	-	-	-	-	-	-	-

1	2	3	4	5	6	7	8	9	10	11	12	13	14	15
По воспроиз-водству лесов	-	-	-	-	-	-	-	-	-	-	-	-	-	-
Леса, расположенные на землях особо охраняемых природных территорий														
По охране лесов	-	-	-	-	-	-	-	-	-	-	-	-	-	-
По защите лесов	-	-	-	-	-	-	-	-	-	-	-	-	-	-
По воспроиз-водству лесов	-	-	-	-	-	-	-	-	-	-	-	-	-	-
Всего по субъекту Российской Федерации (по видам мероприятий)														
По охране лесов	субвенции из федераль-ного бюджета	тыс. руб.	6871,6	9119,6	9119,6	9119,6	9119,6	9119,6	9119,6	9119,6	39581,3	39753,3	40204,6	183376,4
	средства бюджета Красно-дарского края	тыс. руб.	98981,6	98981,7	98981,7	98981,7	98981,7	98981,7	98981,7	98981,7	155051,2	159555,0	158274,1	1165752,2
	средства арендато-ров	тыс. руб.	6717,8	5577,7	5577,7	5577,7	5577,7	5577,7	5577,7	5577,7	15910,10	15910,10	15910,10	86774,2
	иные источники	тыс. руб.	0	0	0	0	0	3604,8	1591,1	52,2	0	0	0	5248,1
	всего	тыс. руб.	112571	113679	113679	113679	113679	117283,8	115270,1	113731,2	210542,6	215218,4	214388,8	1441150,9
По защите лесов	субвенции из федераль-ного бюджета	тыс. руб.	194,7	194,7	194,7	194,7	194,7	194,7	194,7	194,7	31585,5	16192,4	27996,7	77137,5
	средства бюджета	тыс. руб.	0	0	0	0	0	0	0	0	1751,4	0	0	1751,4

1	2	3	4	5	6	7	8	9	10	11	12	13	14	15
	Красно-дарского края													
	средства арендато-ров	тыс. руб.	0,1	18028,6	18028,6	18028,6	18028,6	18028,6	18028,6	18028,6	0	0	0	126200,2
	иные источники	тыс. руб.	0	0	0	0	0	0	0	0	0	0	0	0
	всего	тыс. руб.	194,8	18223,3	18223,3	18223,3	18223,3	18223,3	18223,3	18223,3	33336,9	16192,4	27996,7	205089,1
По воспроиз-водству лесов	субвенции из федераль-ного бюджета	тыс. руб.	7114,3	6938,7	6938,7	6938,7	6938,7	6938,7	6938,7	6938,7	7256,1	6219,0	10660,7	72706,7
	средства бюджета Красно-дарского края	тыс. руб.	0	0	0	0	0	0	0	0	68966,9	80991,8	81502,1	310769,2
	средства арендато-ров	тыс. руб.	17161,3	32348	32348	32348	32348	32348	32348	32348	-	-	-	226436
	иные источники	тыс. руб.	-	-	-	-	-	-	-	-	-	-	-	-
	всего	тыс. руб.	24275,6	39286,7	39286,7	39286,7	39286,7	39286,7	39286,7	39286,7	76223,0	87210,8	92162,8	530603,5

Приложение 34
к Лесному плану Краснодарского
края на 2019 – 2028 годы

ЭКОНОМИЧЕСКАЯ ЭФФЕКТИВНОСТЬ
реализации мероприятий Лесного плана Краснодарского края за период действия предыдущего Лесного плана Краснодарского края 2009 – 2018 годов, показатели экономической эффективности реализации мероприятий Лесного плана Краснодарского края на 2019 – 2028 годы

(тыс. руб.)

Показатели	За год, предшествующий разработке Лесного плана Краснодарского края	Показатели на период действия разрабатываемого Лесного плана Краснодарского края									
		2019 год	2020 год	2021 год	2022 год	2023 год	2024 год	2025 год	2026 год	2027 год	2028 год
1	2	3	4	5	6	7	8	9	10	11	12
Прогнозные расходы на лесное хозяйство, в том числе за счёт средств:	299632,0	319638,5	319638,5	322202,8	322202,8	322202,8	322202,8	322202,8	1051980,9	1078460,4	1179424,7
федерального бюджета	144983,9	137394,4	137394,4	139958,7	139958,7	139958,7	139958,7	139958,7	399348,6	424963	525732,6
бюджета Краснодарского края	130768,9	124195,2	124195,2	124195,2	124195,2	124195,2	124195,2	124195,2	652632,3	353497,4	653692,1

1	2	3	4	5	6	7	8	9	10	11	12
местных бюджетов	-	-	-	-	-	-	-	-	-	-	-
лиц, использующих леса	23879,2	58048,9	58048,9	58048,9	58048,9	58048,9	58048,9	58048,9	32901,2	33240,1	33240,1
Прогнозные доходы бюджетной системы, в том числе:	325220,4	385592,4	442176,7	402070,8	419011,4	436697,3	455161,7	474439,6	662407,2	653035,4	668297,0
федерального бюджета	267608,0	328898,7	385482,9	359210,1	374344,8	390145,4	406641,5	423864,3	585566,1	579648,3	594108,9
бюджета Краснодарского края	57612,4	56693,7	56693,7	42860,7	44666,6	46551,9	48520,2	50575,3	69563,0	66109,0	66910,0
местные бюджеты	-	-	-	-	-	-	-	-	7278,1	7278,1	7278,1
Рыночная стоимость используемых лесных ресурсов	-	-	-	-	-	-	-	-	-	-	-
Рыночная стоимость продукции переработки лесных ресурсов	-	-	-	-	-	-	-	-	-	-	-
Показатели экономической эффективности	25588,4	65953,9	122538,2	79868	96808,6	114494,5	132958,9	152236,8	-153460,8	-206155,6	-289893,0

Приложение 35
к Лесному плану Краснодарского края
на 2019 – 2028 годы

ЦЕЛЕВЫЕ ПРОГНОЗНЫЕ ПОКАЗАТЕЛИ
эффективности реализации мероприятий Лесного плана Краснодарского края на 2019 – 2028 годы

№ п/п	Наименование целевого прогнозного показателя	Единица измерения	Значение целевых прогнозных показателей		Планируемое значение целевых прогнозных показателей на период действия разрабатываемого Лесного плана Краснодарского края									
			период действия предыдущего Лесного плана Краснодарского края	за год, предшествующий разработке проекта Лесного плана Краснодарского края	2019 год	2020 год	2021 год	2022 год	2023 год	2024 год	2025 год	2026 год	2027 год	2028 год
1	2	3	4	5	6	7	8	9	10	11	12	13	14	15
1	Площадь лесных пожаров на землях лесного фонда	га	-	38	3238	1148	239	20	285	96,5	714,39	666,77	619,14	571,52
2	Доля площади земель лесного фонда, переданных в пользование, в общей площади земель лесного фонда	процент	45,0	48,3	45,6	46,2	49,6	51,6	49,0	36,5	46,8	46,9	46,9	46,9

1	2	3	4	5	6	7	8	9	10	11	12	13	14	15
3	Доля лесных пожаров, ликвидированных в течение первых суток с момента обнаружения, в общем количестве лесных пожаров, по которым осуществлялись мероприятия по тушению, за исключением лесных пожаров, возникших в зоне контроля, и подземных лесных пожаров	процент	-	100,0	73,0	92,8	88,6	100,0	92,9	100,0	80,0	84,0	88,0	92,0
4	Отношение площади лесовосстановления и лесоразведения к площади вырубленных и погибших лесных насаждений	процент	88,9	88,9	258,7	114,3	128,8	233,8	3447,5	168,5	100	103	106	109
5	Отношение фактического объема заготовки	процент	-	-	26,4	27,7	28,8	21,3	10,4	9,9	5,9	6,1	6,2	6,3

1	2	3	4	5	6	7	8	9	10	11	12	13	14	15
	древесины к установленному допустимому объему изъятия древесины													
6	Объем платежей в бюджетную систему Российской Федерации от использования лесов, расположенных на землях лесного фонда, в расчете на 1 гектар земель лесного фонда	руб.	219,4	299,9	275,6	302,4	310,2	391,1	302,5	320,8	328,0	329,9	343,1	356,8
7	Лесистость территории субъекта Российской Федерации	процент	20,2	20,2	20,2	20,2	20,2	20,2	20,2	20,2	20,1	20,1	20,1	20,1
8	Общий объем платежей в бюджетную систему Российской Федерации от использования лесов на землях лесного фонда на территории субъекта Российской Федерации	тыс. руб.	277759,3	379608,9	348903,8	382718,8	392652,8	494948,5	382753,9	405663,4	412450,9	413079,0	418973,6	418973,6

Примечание. До 2024 года указаны фактические значения показателей. Плановые показатели с 2025 года установлены с учётом паспорта государственной программы Российской Федерации «Развитие лесного хозяйства», федерального проекта «Сохранение лесов», соглашения о реализации на территории Краснодарского края государственных программ субъекта Российской Федерации, направленных на достижение целей и показателей государственной программы Российской Федерации «Развитие лесного хозяйства» от 18 декабря 2023 г. № 2023-00169.

Заместитель министра природных ресурсов
Краснодарского края



Г.Г. Сагайдаков

Рисунок 1

КАРТА-СХЕМА
административного деления территории Краснодарского края с указанием лесничеств (лесопарков), лесорастительных зон, лесных районов

Масштаб 1:250000

№ п/п	Наименование лесничества	Шифр	Наименование участкового лесничества	Площадь, га	Общая площадь, га
1	2	3	4	5	6
1	Абинское	01	Шапсугское	20 222	69 017
		02	Холмское	32 852	
		03	Эриванское	15 943	
2	Апшеронское	01	Черниговское	28 158	214 272
		02	Гуамское	30 691	
		03	Тубинское	40 951	
		04	Маратукское	31 868	
		05	Хадыженское	32 167	
		06	Ширванское	19 840	
		07	Тверское	30 591	
3	Афинское	01	Убинское	29 831	119 308
		02	Крепостное	23 880	
		03	Мирное	30 231	
		04	Калужское	11 528	
		05	Смоленское	23 838	
4	Белореченское	01	Бжедуховское	7 664	37 593
		02	Комсомольское	10 027	
		03	Пшехское	16 789	
		04	Родниковское	3 113	
5	Геленджикское	01	Кабардинское	28 934	101 849
		02	Ново-Садовское	7 990	
		03	Пшадское	34 708	
		04	Архипо-Осиповское	30 217	
6	Горячеключевское	01	Саратовское	36 466	110 955
		02	Пескунское	31 135	
		03	Ключевское	23 031	
		04	Кутаисское	20 323	
7	Джубгское	01	Дефановское	18 835	70 934
		02	Лермонтовское	23 118	
		03	Новомихайловское	14 614	
8	Кавказское	04	Ольгинское	14 367	13 704
		01	Новопокровское	2 883	
		02	Первомайское	10 821	
9	Краснодарское	01	Елизаветинское	1 728	18 525
		02	Каневское	11 966	
		03	Усть-Лабинское	4 831	
10	Крымское	01	Варениковское	12 908	38 627
		02	Варнавинское	10 747	
		03	Нижне-Баканское	14 972	
11	Лабинское	01	Отрадненское	34 738	74 516
		02	Ахметовское	25 641	
		03	Армавирское	14 137	
12	Мостовское	01	Барановское	23 215	159 078
		02	Беноковское	24 472	
		03	Баговское	35 482	
		04	Бугуньжанское	23 209	
		05	Соленовское	21 169	
		06	Псебайское	28 531	
13	Новороссийское	01	Абрауское	11 840	68 945
		02	Шесхарисское	23 911	
		03	Анапское	10 174	
		04	Гостагаевское	12 758	
		05	Верхне-Баканское	10 262	
14	Ильинское	01	Шаумянское	29 906	79 609
		02	Ильичевское	10 873	
		03	Гойтхское	23 836	
		04	Гунайское	14 984	
15	Туапсинское	01	Небугское	29 821	88 283
		02	Георгиевское	35 857	
		03	Солох-Аульское	22 605	
Итого по Краснодарскому краю					1 265 215
Кроме того:					
16	Кавказский заповедник				176208
17	Сочинский национальный парк				191814

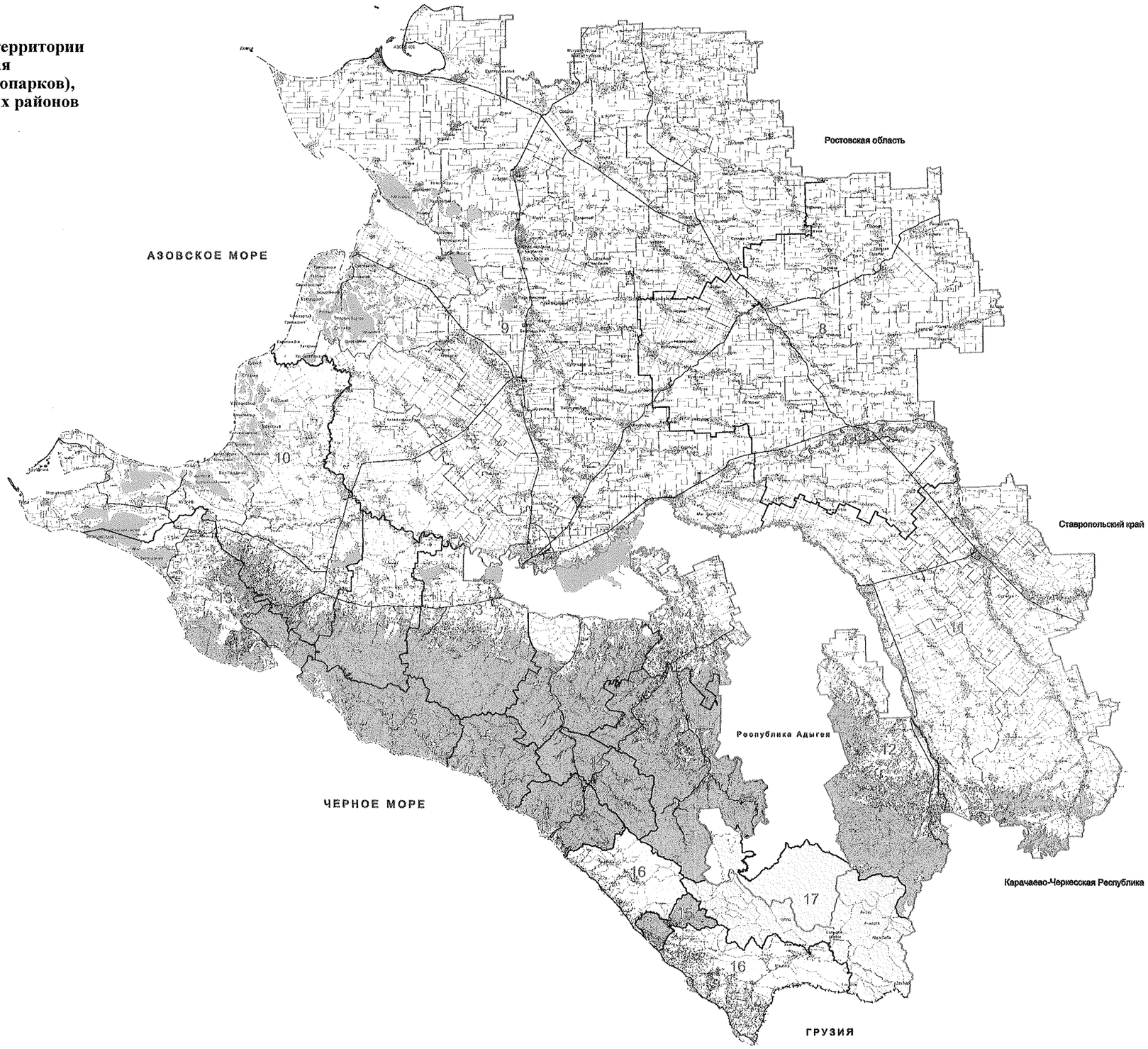

Условные обозначения:
- Государственные границы
- Береговая линия вдоль моря
- Границы субъектов
- Границы лесничеств
- Границы муниципальных образований
- Дороги железные
- Автомобильные дороги
- Реки, ручьи
- Водохранилища, озера, пруды
- Сочинский национальный парк
- Кавказский государственный природный биосферный заповедник им. Х.Г. Шапошникова
- Населенные пункты

Лесорастительные зоны и лесные района
- Степная зона - район степей европейской части Российской Федерации
- Зона горного Северного Кавказа и горного Крыма — Северо-Кавказский горный район

Рисунок 2

КАРТА-СХЕМА

распределения лесов Краснодарского края по целевому назначению, расположения особо охраняемых природных территорий
Масштаб 1:200000
2022 год



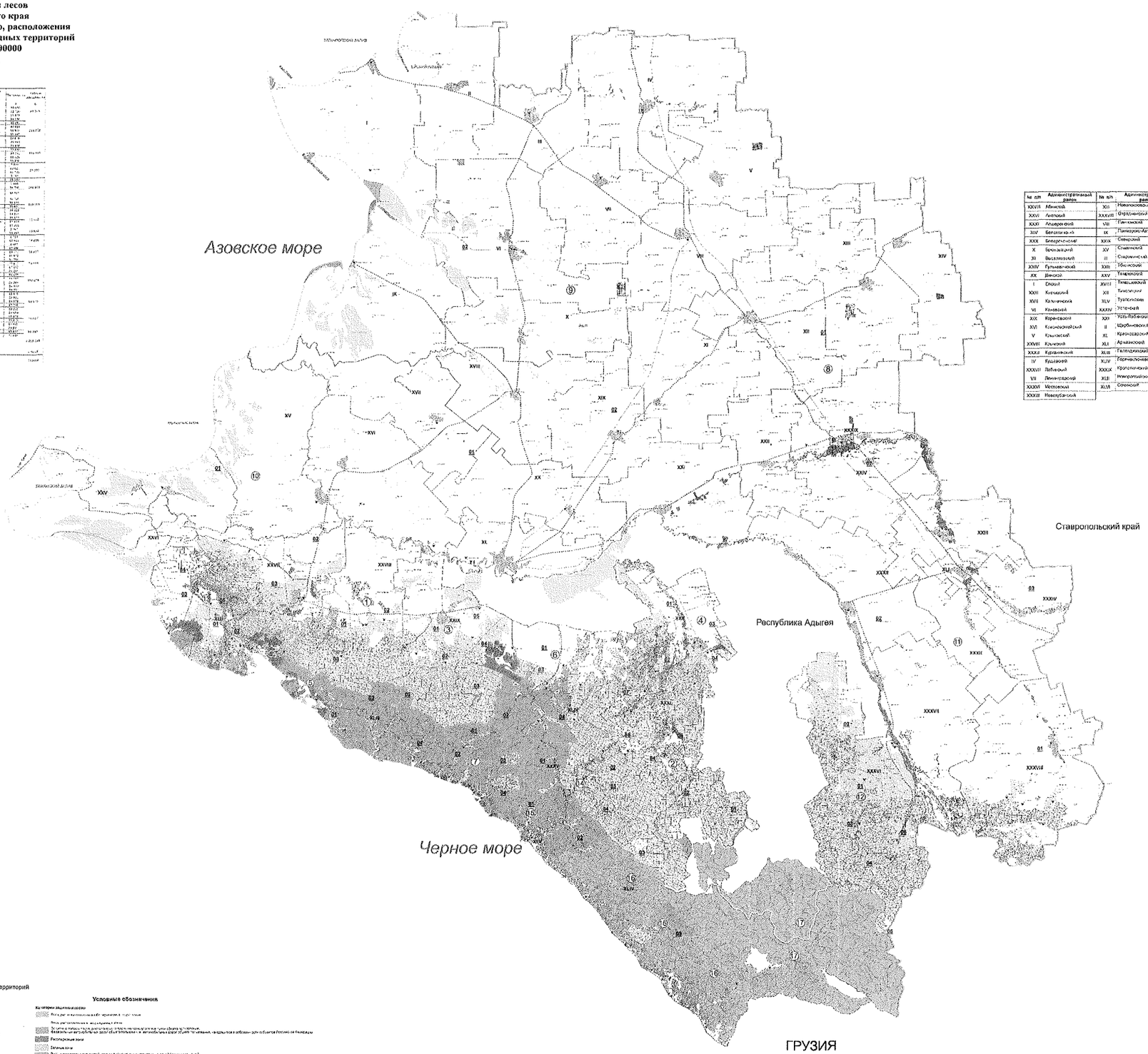

№ п/п	Административный район	№ п/п	Административный район
XXVIII	Абинский	XIII	Новокубанский
XXVI	Апшеронский	XXXVIII	Отрадненский
XXXI	Белореченский	VIII	Павловский
XIV	Белоглинский	IX	Приморско-Ахтарский
XXX	Брюховецкий	XXIX	Северский
X	Выселковский	XV	Славянский
XI	Гулькевичский	II	Староминский
XXIV	Динской	XXII	Тбилисский
XX	Ейский	XXV	Темрюкский
I	Кавказский	XVIII	Тимашевский
XXIII	Калининский	XII	Тихорецкий
XVII	Каневской	XLV	Туапсинский
VI	Кореновский	XXXIV	Успенский
XIX	Красноармейский	XXI	Усть-Лабинский
XVI	Красногвардейский	II	Щербиновский
V	Крыловский	XL	Краснодарский
XXVIII	Курганинский	XLI	Армавирский
XXXII	Кущевский	XLIII	Геленджикский
IV	Лабинский	XLIV	Горячеключевской
XXXVII	Ленинградский	XXXIX	Крымский
VII	Мостовской	XLII	Новороссийский
XXXVI	Новопокровский	XLVI	Северский
XXXIII			

Условные обозначения

Границы
- Границы административных районов
- Государственные границы
- Границы республик
- Границы областей, краёв
- Береговая линия
- Границы лесничеств
- Границы участковых лесничеств

Дороги
- Автомобильные
- Грунтовые
- Просёлочные
- Железные дороги
- Леса особоохраняемых природных территорий
- Площадные населенные пункты
- Водохранилища, озёра
- Реки
- Бывшие леса сельхозформирований
- Населённые пункты
- Конторы лесничеств
- Конторы участковых лесничеств
- Пункты лесной охраны

Условные обозначения

Категории защитных лесов

Рисунок 3

КАРТА-СХЕМА

местоположения объектов лесной и лесоперерабатывающей инфраструктуры объектов, не связанных с созданием лесной инфраструктуры в лесах, транспортной доступности освоения лесов, обеспеченности транспортными путями Краснодарского края

Масштаб 1:250000

№ п/п	Наименование лесничества	Шифр	Наименование участкового лесничества	Площадь, га	Общая площадь, га
1	2	3	4	5	6
1	Абинское	01	Шапсугское	20 222	69 017
		02	Холмское	32 852	
		03	Эриванское	15 943	
2	Апшеронское	01	Черниговское	28 158	214 272
		02	Гуамское	30 691	
		03	Тубинское	40 954	
		04	Маратукское	31 868	
		05	Хаджиенское	32 167	
		06	Ширванское	19 840	
		07	Тверское	30 594	
3	Афипское	01	Убинское	29 831	119 308
		02	Крепостное	23 880	
		03	Мирное	30 231	
		04	Кавужское	11 528	
		05	Смоленское	23 838	
4	Белореченское	01	Бжедуховское	7 664	37 593
		02	Комсомольское	10 027	
		03	Пшеховое	16 789	
		04	Родниковское	3 113	
5	Геленджикское	01	Кабардинское	28 934	101 849
		02	Ново-Садовское	7 990	
		03	Ишхорское	34 708	
6	Горячеключевское	04	Архипо-Осиповское	30 217	110 955
		01	Саратовское	36 466	
		02	Пескунское	31 135	
		03	Кипячевское	23 031	
		04	Кутаисское	20 323	
7	Джубгское	01	Дефановское	18 835	70 934
		02	Лермонтовское	23 118	
		03	Новомихайловское	14 614	
8	Кавказское	04	Ольгинское	14 367	13 704
		01	Новопокровское	2 883	
		02	Первомайское	10 821	
9	Краснодарское	01	Елизаветинское	1 728	18 525
		02	Каневское	11 966	
		03	Усть-Лабинское	4 831	
10	Крымское	01	Варениковское	12 908	38 627
		02	Варнавинское	10 747	
		03	Нижне-Баканское	14 972	
11	Лабинское	01	Отрадненское	34 738	74 516
		02	Ахметовское	25 641	
		03	Армавирское	14 137	
12	Мостовское	01	Бариновское	23 215	159 078
		02	Беноковское	24 472	
		03	Баговское	35 482	
		04	Бугунжинское	23 209	
		05	Соловьевское	24 169	
		06	Псебайское	28 531	
13	Новороссийское	01	Абрамское	11 840	68 945
		02	Шесхарисское	23 911	
		03	Анапское	10 174	
		04	Гостагаевское	12 758	
		05	Верхне-Баканское	10 262	
14	Ишишское	01	Шаумянское	29 906	79 609
		02	Ишишское	10 873	
		03	Гойтхское	23 846	
		04	Гунайское	14 984	
15	Туапсинское	01	Небугское	29 821	88 283
		02	Георгиевское	35 857	
		03	Солох-Аульское	22 605	
Итого по Краснодарскому краю					1 265 215
кроме того:					
16	Кавказский заповедник				176208
17	Сочинский национальный парк				191814

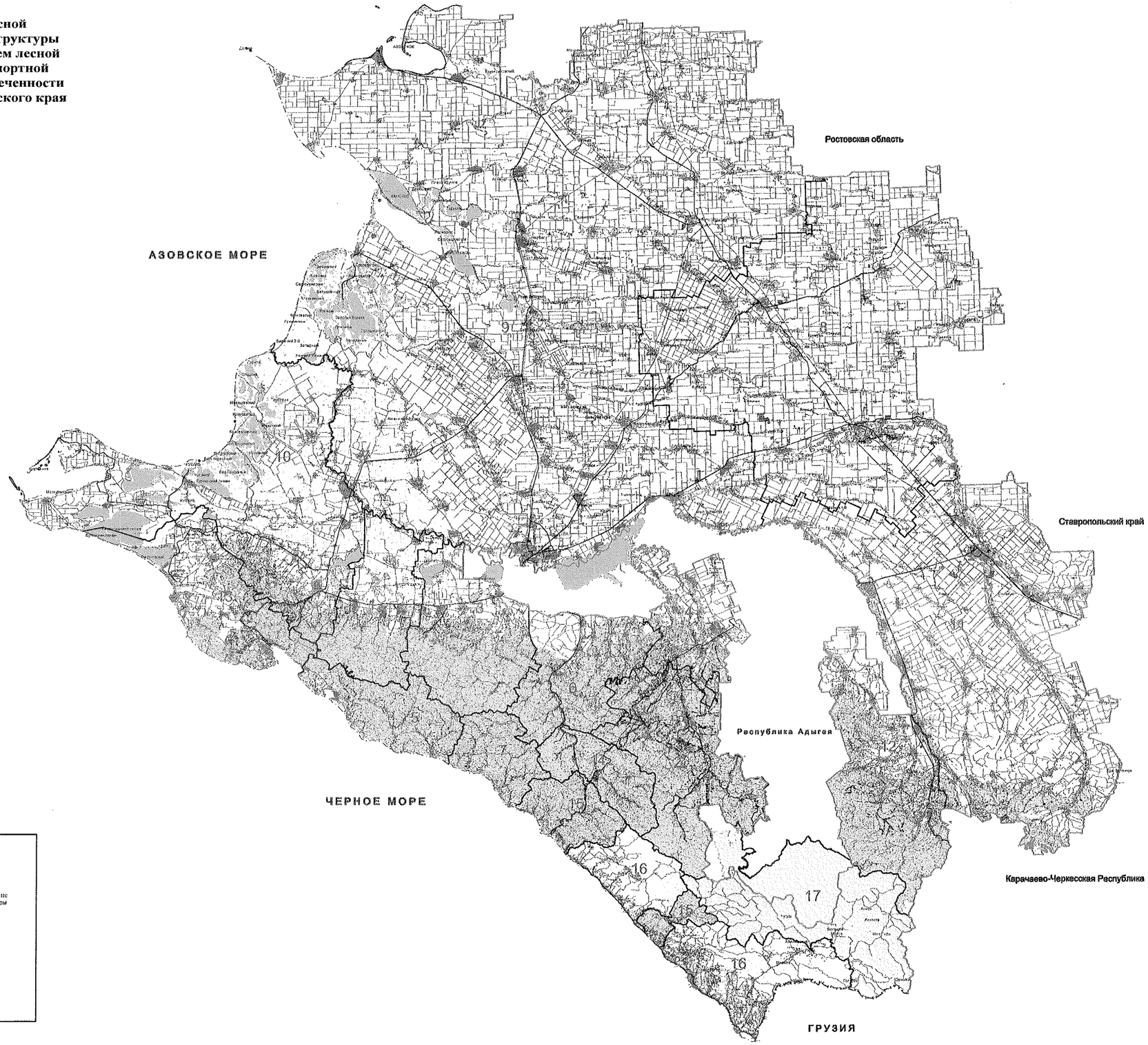

Условные обозначения:

- Государственные границы
- Береговая линия вдоль моря
- Границы субъектов
- Границы лесничеств
- Границы муниципальных образований
- Дороги железные
- Автомобильные дороги
- Лесные дороги
- Реки, ручьи
- Водохранилища, озера, пруды
- Сочинский национальный парк
- Кавказский государственный природный биосферный заповедник им. Х.Г. Шапошникова
- Населенные пункты
- Лесные кварталы

Объекты лесной инфраструктуры и объекты, не связанные с созданием лесной инфраструктуры

- Дорога автомобильная грунтовая
- Квартальные просеки
- Противопожарные разрывы
- Склад лесной
- Линии связи
- Линии электропередачи
- Нефтепроводы, газопроводы
- Прочие трассы
- Карьеры
- Скважины нефтяные

Рисунок 4

КАРТА-СХЕМА

зон интенсивности освоения лесов с дифференциацией по степени интенсивности такого освоения для различных видов использования лесов с учетом существующего и планируемого освоения

Масштаб 1:250000

№ п/п	Наименование лесничества	Шифр	Наименование участкового лесничества	Площадь, га	Общая площадь, га
1	2	3	4	5	6
1	Абинское	01	Шапсугское	20 222	69 017
		02	Холмское	32 552	
		03	Эриванское	15 943	
		01	Черниговское	25 158	
2	Апшеронское	02	Гулмское	30 691	211 272
		03	Тубинское	40 954	
		04	Маратукское	31 868	
		05	Хадыженское	32 167	
		06	Ширвинское	19 840	
		07	Тверское	30 594	
3	Афипское	01	Убинское	29 831	119 308
		02	Крепостное	23 880	
		03	Мирное	30 231	
		04	Калужское	11 528	
		05	Смоленское	23 838	
4	Белореченское	01	Бесвузовское	7 664	37 593
		02	Комсомольское	10 027	
		03	Пшехское	16 789	
		04	Родниковское	3 113	
5	Геленджикское	01	Кабардинское	28 934	101 849
		02	Ново-Садовское	7 990	
		03	Пшадское	34 708	
		04	Арапто-Осиповское	30 217	
6	Горячеключинское	01	Саратовское	36 466	110 955
		02	Пескунское	31 135	
		03	Ключевское	23 034	
		04	Кутаисское	20 323	
7	Джубгское	01	Дефановское	18 815	70 934
		02	Лермонтовское	23 118	
		03	Новомихайловское	14 614	
		04	Ольгинское	14 367	
8	Кавказское	01	Новопокровское	2 883	13 704
		02	Первомайское	10 821	
		01	Елизаветинское	1 728	
9	Краснодарское	02	Каневское	11 966	18 525
		03	Усть-Лабинское	4 831	
10	Крымское	01	Варениковское	12 908	38 627
		02	Варнавинское	10 717	
		03	Нижне-Баканское	14 972	
11	Лабинское	01	Отрадненское	34 738	74 516
		02	Ахметовское	25 641	
		03	Армавирское	14 137	
12	Мостовское	01	Баракаевское	23 215	159 078
		02	Беноковское	24 472	
		03	Баговское	35 482	
		04	Бугунжинское	23 209	
		05	Соленовское	24 169	
		06	Псебайское	28 531	
13	Новороссийское	01	Абрауское	11 840	68 945
		02	Шесхарисское	23 911	
		03	Анапское	10 174	
		04	Гостагаевское	12 758	
		05	Верхне-Баканское	10 262	
14	Ишимское	01	Шаумянское	29 906	79 609
		02	Навагинское	10 873	
		03	Гойтхское	23 846	
		04	Гунайское	14 984	
15	Туапсинское	01	Небугское	29 821	85 283
		02	Георгиевское	35 857	
		03	Сочох-Аушское	22 605	
Итого по Краснодарскому краю					1 265 215
кроме того:					
16	Кавказский заповедник				176208
17	Сочинский национальный парк				191814

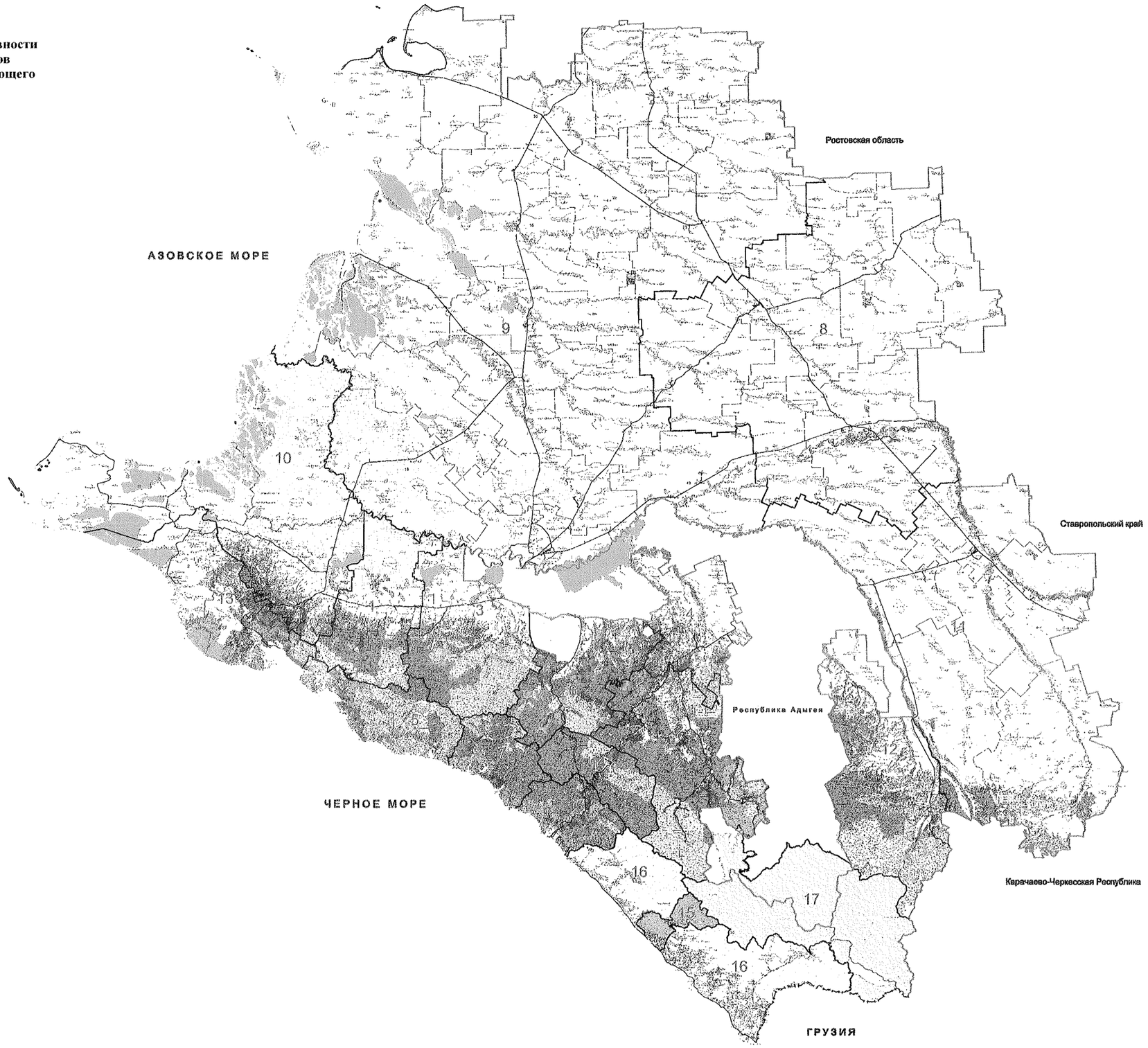

Рисунок 5

КАРТА-СХЕМА
распределения лесов Краснодарского края по классам пожарной опасности

Масштаб 1:250000

№ п/п	Наименование лесничества	Шифр	Наименование участкового лесничества	Площадь, га	Общая площадь, га
1	2	3	4	5	6
1	Абинское	01	Шапсугское	20 222	69 017
		02	Холмское	32 852	
		03	Эриванское	15 943	
2	Апшеронское	01	Черниговское	28 158	214 272
		02	Гуамское	30 691	
		03	Губинское	40 954	
		04	Мараузское	31 868	
		05	Хадыженское	32 167	
		06	Ширванское	19 840	
		07	Тверское	30 594	
3	Афипское	01	Убинское	29 831	119 308
		02	Крымское	23 880	
		03	Мирное	30 231	
		04	Калужское	11 528	
		05	Смоленское	23 838	
4	Белореченское	01	Бжедуховское	7 664	37 593
		02	Комсомольское	10 027	
		03	Пшехское	16 789	
		04	Родниковское	3 113	
5	Геленджикское	01	Кабардинское	28 934	101 849
		02	Ново-Садовское	7 990	
		03	Пшадское	34 708	
		04	Архипо-Осиповское	30 217	
6	Горячеключевское	01	Саратовское	36 166	110 955
		02	Поскунское	31 135	
		03	Ключевское	23 031	
		04	Кутаисское	20 323	
7	Джубгское	01	Дефиковское	18 835	70 934
		02	Лермонтовское	23 118	
		03	Новомихайловское	14 614	
8	Кавказское	01	Ольгинское	14 367	13 704
		01	Новопокровское	2 883	
9	Краснодарское	02	Первомайское	10 821	18 525
		01	Елизаветинское	1 728	
		02	Каневское	11 966	
10	Крымское	03	Усть-Лабинское	4 831	38 627
		01	Варениковское	12 908	
		02	Варнавинское	10 747	
		03	Нижне-Баканское	14 972	
11	Лабинское	01	Отрадненское	34 738	74 516
		02	Ахметовское	25 611	
12	Мостовское	03	Армавирское	14 137	159 078
		01	Баракаевское	23 215	
		02	Бешковское	24 472	
		03	Баговское	35 182	
		04	Бугунжанское	23 209	
		05	Соленовское	24 169	
		06	Поддубское	28 531	
13	Новороссийское	01	Абрауское	11 840	68 915
		02	Шесхарисское	23 911	
		03	Анапское	10 174	
		04	Гостагаевское	12 758	
		05	Верхне-Баканское	10 262	
14	Ишишское	01	Шаумянское	29 906	79 609
		02	Навагинское	10 873	
		03	Гойтхское	23 846	
15	Туапсинское	01	Гунайское	14 984	88 283
		01	Небугское	29 821	
		02	Георгиевское	35 857	
		03	Сагиз-Аульское	22 605	
Итого по Краснодарскому краю					1 265 215
кроме того:					
16	Кавказский заповедник				176208
17	Сочинский национальный парк				191814

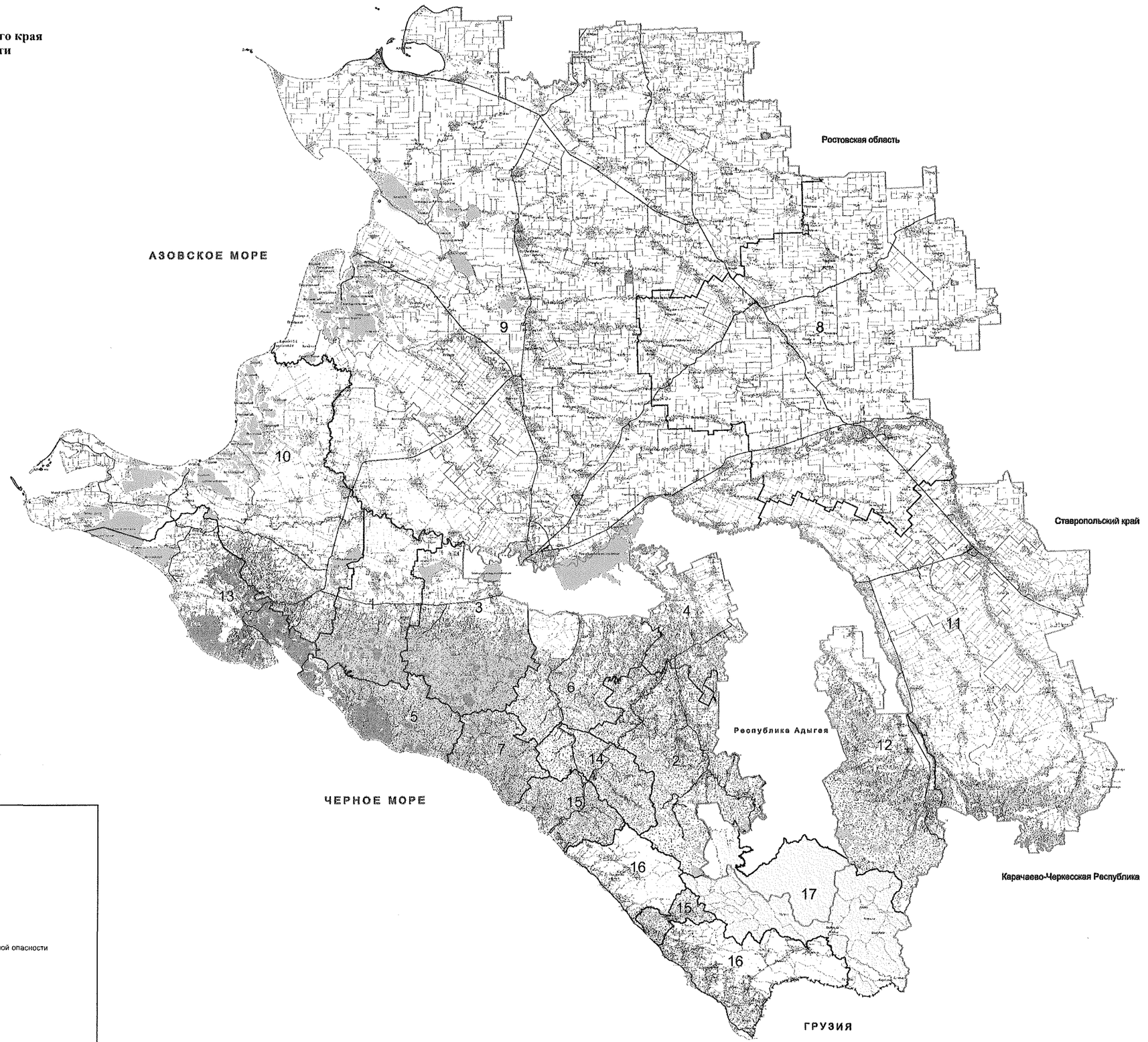

Условные обозначения:
- Государственные границы
- Береговая линия вдоль моря
- Границы субъектов
- Границы лесничеств
- Границы муниципальных образований
- Дороги железные
- Автомобильные дороги
- Лесные дороги
- Реки, ручьи
- Водохранилища, озера, пруды
- Сочинский национальный парк
- Кавказский государственный природный биосферный заповедник им. Х.Г. Шапошникова
- Населенные пункты

Классы природной пожарной опасности
- 1 класс
- 2 класс
- 3 класс
- 4 класс
- 5 класс

Рисунок 6

КАРТА-СХЕМА
распределения зон охраны лесов Краснодарского края от пожаров различными способами

Масштаб 1:250000

№ п/п	Наименование лесничества	Шифр	Наименование участкового лесничества	Площадь, га	Общая площадь, га
1	2	3	4	5	6
1	Абинское	01	Шапсугское	20 222	69 017
		02	Холмское	32 852	
		03	Эриванское	15 943	
2	Апшеронское	01	Черниговское	28 158	214 272
		02	Гуамское	30 691	
		03	Губинское	40 954	
		04	Маратукское	31 868	
		05	Хадыженское	32 167	
		06	Ширванское	19 810	
		07	Тверское	30 594	
3	Афипское	01	Убинское	29 831	119 308
		02	Крепостное	23 880	
		03	Мирное	30 231	
		04	Калужское	11 528	
		05	Смоленское	23 838	
4	Белореченское	01	Бжедуховское	7 661	37 593
		02	Комсомольское	10 027	
		03	Ивановское	16 789	
		04	Родниковское	3 113	
5	Геленджикское	01	Кабардинское	28 934	101 849
		02	Ново-Садовское	7 990	
		03	Ишадское	34 708	
		04	Архипо-Осиповское	30 217	
6	Горячеключевское	01	Саратовское	36 166	110 955
		02	Пескунское	31 135	
		03	Ключевское	23 031	
		04	Кутаисское	20 323	
7	Джубгское	01	Дефановское	18 835	70 934
		02	Лермонтовское	23 118	
		03	Новомихайловское	14 614	
8	Кавказское	01	Ольгинское	14 367	13 704
		01	Новопокровское	2 883	
9	Краснодарское	02	Первомайское	10 821	18 525
		01	Елизаветинское	1 728	
		02	Каневское	11 966	
		03	Усть-Лабинское	4 831	
10	Крымское	01	Варениковское	12 908	38 627
		02	Варнавинское	10 747	
		03	Нижне-Бакинское	14 972	
11	Лабинское	01	Отрадненское	34 738	74 516
		02	Ахметовское	25 641	
		03	Армавирское	14 137	
12	Мостовское	01	Барамзинское	23 215	159 078
		02	Беноковское	24 472	
		03	Баговское	35 182	
		04	Бугунжанское	23 209	
		05	Соленовское	24 169	
		06	Пеобайское	28 531	
13	Новороссийское	01	Абрауское	11 840	68 915
		02	Шесхарисское	23 911	
		03	Анапское	10 174	
		04	Гостагаевское	12 758	
		05	Верхне-Баканское	10 262	
14	Ишишское	01	Шаумянское	29 906	79 609
		02	Павлинское	10 873	
		03	Гойтхское	23 846	
15	Туапсинское	01	Гунайское	14 984	88 283
		01	Небугское	29 821	
		02	Георгиевское	35 857	
		03	Сохох-Аульское	22 605	
Итого по Краснодарскому краю					1 265 215
кроме того:					
16	Кавказский заповедник				176208
17	Сочинский национальный парк				191814

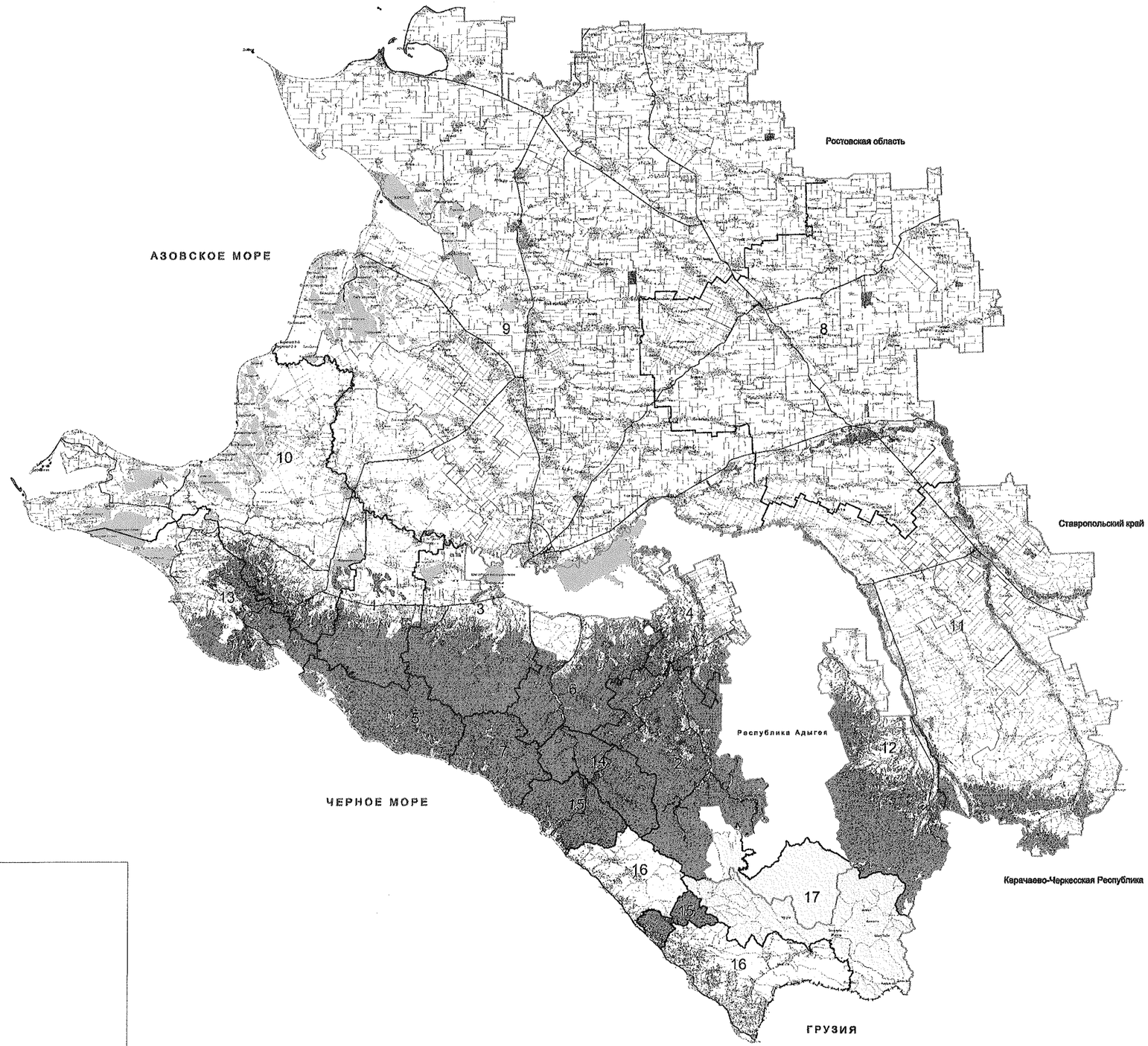

Условные обозначения:
- Государственные границы
- Береговая линия вдоль моря
- Границы субъектов
- Границы лесничеств
- Границы муниципальных образований
- Дороги железные
- Автомобильные дороги
- Лесные дороги
- Реки, ручьи
- Водохранилища, озера, пруды
- Сочинский национальный парк
- Кавказский государственный природный биосферный заповедник им. Х.Г. Шапошникова
- Населенные пункты
- Места расположения ПХС
- Зона наземного обнаружения и тушения