



ГУБЕРНАТОР КРАСНОДАРСКОГО КРАЯ

ПОСТАНОВЛЕНИЕ

от 12.12.2024

№ 880

г. Краснодар

О создании особо охраняемой природной территории регионального значения государственного природного ландшафтного заказника «Хребет Семисам»

В соответствии с Федеральным законом от 14 марта 1995 г. № 33-ФЗ «Об особо охраняемых природных территориях», Законом Краснодарского края от 31 декабря 2003 г. № 656-КЗ «Об особо охраняемых природных территориях Краснодарского края», заключением № 7 экспертной комиссии государственной экологической экспертизы материалов «Проект материалов, обосновывающих создание государственного природного ландшафтного заказника регионального значения «Хребет Семисам», утвержденным приказом министерства природных ресурсов Краснодарского края от 19 октября 2023 г. № 18-ЭК, **п о с т а н о в л я ю:**

1. Создать особо охраняемую природную территорию регионального значения государственный природный ландшафтный заказник «Хребет Семисам» на части территории муниципального образования городской округ город Новороссийск Краснодарского края общей площадью 3359,2799 га.

2. Утвердить границы особо охраняемой природной территории регионального значения государственного природного ландшафтного заказника «Хребет Семисам» (приложение 1).

3. Утвердить Положение об особо охраняемой природной территории регионального значения государственном природном ландшафтном заказнике «Хребет Семисам» (приложение 2).

4. Снять с памятника природы «Кипарис болотный» правовой статус особо охраняемой природной территории регионального значения в связи с расположением его в границах большей по площади особо охраняемой природной территории регионального значения государственного природного ландшафтного заказника «Хребет Семисам».

5. Признать утратившими силу:

1) пункт 90 раздела «Ботанические памятники» приложения 1 к решению исполнительного комитета Краснодарского краевого совета народных депутатов от 14 сентября 1983 г. № 488 «Об отнесении природных объектов к государственным памятникам природы местного значения»;

2) пункт 2 приложения к постановлению главы администрации (губернатора) Краснодарского края от 16 августа 2012 г. № 947 «Об утверждении границ памятников природы регионального значения, расположенных в муниципальном образовании город Новороссийск»;

3) пункт 161 подраздела «Памятники природы» раздела «Особо охраняемые природные территории регионального значения» приложения 1 к Схеме развития и размещения особо охраняемых природных территорий Краснодарского края, утвержденной постановлением главы администрации (губернатора) Краснодарского края от 21 июля 2017 г. № 549 «Об утверждении Схемы развития и размещения особо охраняемых природных территорий Краснодарского края».

6. Министерству природных ресурсов Краснодарского края:

1) обеспечить в соответствии с Федеральным законом от 13 июля 2015 г. № 218-ФЗ «О государственной регистрации недвижимости» представление в орган, осуществляющий государственный кадастровый учет и ведение Единого государственного реестра недвижимости, документов, содержащих необходимые для внесения в Единый государственный реестр недвижимости сведения об особо охраняемой природной территории регионального значения государственном природном ландшафтном заказнике «Хребет Семисам», о памятнике природы «Кипарис болотный», с которого снят правовой статус особо охраняемой природной территории регионального значения;

2) обеспечить внесение изменений в Схему развития и размещения особо охраняемых природных территорий Краснодарского края.

7. Департаменту информационной политики Краснодарского края (Навазова Г.А.) обеспечить размещение (опубликование) настоящего постановления на сайте в информационно-телекоммуникационной сети «Интернет» admkrain.krasnodar.ru и направление на «Официальный интернет-портал правовой информации» (www.pravo.gov.ru).

8. Контроль за выполнением настоящего постановления возложить на заместителя Губернатора Краснодарского края Лузинова Р.С.

9. Постановление вступает в силу через 10 дней после дня его официального опубликования.



Губернатор
Краснодарского края

В.И. Кондратьев

Приложение 1

УТВЕРЖДЕНЫ

постановлением Губернатора

Краснодарского края

от 12.12.2024 № 880

**ГРАНИЦЫ
особо охраняемой природной территории
регионального значения государственного природного
ландшафтного заказника «Хребет Семисам»**

**ГРАФИЧЕСКОЕ ОПИСАНИЕ
местоположения границ особо охраняемой
природной территории регионального значения
государственного природного ландшафтного заказника
«Хребет Семисам»**

(наименование объекта, местоположение границ которого описано (далее – объект))

Раздел 1

Сведения об объекте		
№ п/п	Характеристики объекта	Описание характеристик
1	Местоположение объекта	Краснодарский край, город Новороссийск
2	Площадь объекта +/- величина погрешности определения площади (P+/- Дельта P)	33592799 кв. м ± 12035 кв. м
3	Иные характеристики объекта	—

Раздел 2

Сведения о местоположении границ объекта					
1. Система координат: МСК-23, зона 1					
2. Сведения о характерных точках границ объекта					
Обозначение характерных точек границ	Координаты, м		Метод определения координат характерной точки	Средняя квадратическая погрешность положения характерной точки (M _t), м	Описание обозначения точки на местности (при наличии)
	X	Y			
1	2	3	4	5	6
1	454002.70	1255969.00	Картометрический метод	1.00	—

1	2	3	4	5	6
2	453850.03	1256433.41	Картометрический метод	1.00	–
3	453847.91	1256439.68	Картометрический метод	1.00	–
4	453837.92	1256469.22	Картометрический метод	1.00	–
5	453823.20	1256512.76	Картометрический метод	1.00	–
6	453821.28	1256518.45	Картометрический метод	1.00	–
7	453784.71	1256626.60	Картометрический метод	1.00	–
8	453761.18	1256696.20	Картометрический метод	1.00	–
9	453755.77	1256739.22	Картометрический метод	1.00	–
10	453754.98	1256745.50	Картометрический метод	1.00	–
11	453747.83	1256802.40	Картометрический метод	1.00	–
12	453742.86	1256841.92	Картометрический метод	1.00	–
13	453734.97	1256904.62	Картометрический метод	1.00	–
14	453733.48	1256916.52	Картометрический метод	1.00	–
15	453732.72	1256922.55	Картометрический метод	1.00	–
16	453732.66	1256923.03	Картометрический метод	1.00	–
17	453731.64	1256931.09	Картометрический метод	1.00	–
18	453697.02	1257206.44	Картометрический метод	1.00	–
19	453696.27	1257212.43	Картометрический метод	1.00	–
20	453687.13	1257285.12	Картометрический метод	1.00	–
21	453667.29	1257442.90	Картометрический метод	1.00	–
22	453658.65	1257511.58	Картометрический метод	1.00	–
23	453635.86	1257691.92	Картометрический метод	1.00	–
24	453670.13	1257696.65	Картометрический метод	1.00	–
25	453741.43	1257705.44	Картометрический метод	1.00	–
26	454061.07	1257744.87	Картометрический метод	1.00	–

1	2	3	4	5	6
27	454141.14	1257754.75	Картометрический метод	1.00	—
28	454352.82	1257780.86	Картометрический метод	1.00	—
29	454646.19	1257817.39	Картометрический метод	1.00	—
30	454652.47	1257818.18	Картометрический метод	1.00	—
31	454900.29	1257849.04	Картометрический метод	1.00	—
32	454926.41	1257852.38	Картометрический метод	1.00	—
33	454925.59	1257856.48	Картометрический метод	1.00	—
34	455218.77	1257893.18	Картометрический метод	1.00	—
35	455103.28	1258247.82	Картометрический метод	1.00	—
36	454914.28	1258844.80	Картометрический метод	1.00	—
37	455149.47	1259267.93	Картометрический метод	1.00	—
38	455104.18	1259496.66	Картометрический метод	1.00	—
39	455111.29	1259502.10	Картометрический метод	1.00	—
40	455136.75	1259523.63	Картометрический метод	1.00	—
41	455107.73	1259548.09	Картометрический метод	1.00	—
42	455060.66	1259587.76	Картометрический метод	1.00	—
43	455092.22	1259641.87	Картометрический метод	1.00	—
44	455095.32	1259683.96	Картометрический метод	1.00	—
45	455073.33	1259713.89	Картометрический метод	1.00	—
46	455049.27	1259687.50	Картометрический метод	1.00	—
47	455024.77	1259671.96	Картометрический метод	1.00	—
48	454985.61	1259700.44	Картометрический метод	1.00	—
49	454959.09	1259746.50	Картометрический метод	1.00	—
50	454929.59	1259801.96	Картометрический метод	1.00	—
51	454920.91	1259818.71	Картометрический метод	1.00	—

1	2	3	4	5	6
52	454900.22	1259832.52	Картометрический метод	1.00	–
53	454895.17	1259841.25	Картометрический метод	1.00	–
54	454948.97	1259871.15	Картометрический метод	1.00	–
55	454994.50	1259909.32	Картометрический метод	1.00	–
56	455073.61	1259978.74	Картометрический метод	1.00	–
57	454985.51	1260082.67	Картометрический метод	1.00	–
58	454962.27	1260126.83	Картометрический метод	1.00	–
59	454940.59	1260168.02	Картометрический метод	1.00	–
60	454949.54	1260214.05	Картометрический метод	1.00	–
61	454952.11	1260227.30	Картометрический метод	1.00	–
62	454867.43	1260306.28	Картометрический метод	1.00	–
63	454888.72	1260324.98	Картометрический метод	1.00	–
64	455130.02	1260402.68	Картометрический метод	1.00	–
65	455164.53	1260412.27	Картометрический метод	1.00	–
66	455131.12	1260467.66	Картометрический метод	1.00	–
67	455107.14	1260460.04	Картометрический метод	1.00	–
68	455083.00	1260474.29	Картометрический метод	1.00	–
69	455069.52	1260489.15	Картометрический метод	1.00	–
70	455115.11	1260514.29	Картометрический метод	1.00	–
71	455064.18	1260597.10	Картометрический метод	1.00	–
72	455017.44	1260677.78	Картометрический метод	1.00	–
73	455033.99	1260727.66	Картометрический метод	1.00	–
74	455047.72	1260769.33	Картометрический метод	1.00	–
75	455072.11	1260735.03	Картометрический метод	1.00	–
76	455102.02	1260755.25	Картометрический метод	1.00	–

1	2	3	4	5	6
77	455135.47	1260758.63	Картометрический метод	1.00	–
78	455162.15	1260747.27	Картометрический метод	1.00	–
79	455201.81	1260763.35	Картометрический метод	1.00	–
80	455259.09	1260762.72	Картометрический метод	1.00	–
81	455292.51	1260749.85	Картометрический метод	1.00	–
82	455328.06	1260747.66	Картометрический метод	1.00	–
83	455337.39	1260720.72	Картометрический метод	1.00	–
84	455342.74	1260679.22	Картометрический метод	1.00	–
85	455372.79	1260667.44	Картометрический метод	1.00	–
86	455405.90	1260673.38	Картометрический метод	1.00	–
87	455450.27	1260690.82	Картометрический метод	1.00	–
88	455428.79	1260810.39	Картометрический метод	1.00	–
89	455465.78	1261000.10	Картометрический метод	1.00	–
90	455510.41	1261055.11	Картометрический метод	1.00	–
91	455499.44	1261080.44	Картометрический метод	1.00	–
92	455493.11	1261118.03	Картометрический метод	1.00	–
93	455420.34	1261111.83	Картометрический метод	1.00	–
94	455399.95	1261274.94	Картометрический метод	1.00	–
95	455548.56	1261303.08	Картометрический метод	1.00	–
96	455598.75	1261331.45	Картометрический метод	1.00	–
97	455783.53	1261314.87	Картометрический метод	1.00	–
98	455907.17	1261308.95	Картометрический метод	1.00	–
99	455917.91	1261312.91	Картометрический метод	1.00	–
100	455919.62	1261308.62	Картометрический метод	1.00	–
101	455936.79	1261303.47	Картометрический метод	1.00	–

1	2	3	4	5	6
102	455963.39	1261309.05	Картометрический метод	1.00	—
103	455996.01	1261319.78	Картометрический метод	1.00	—
104	456019.61	1261333.93	Картометрический метод	1.00	—
105	456045.60	1261341.50	Картометрический метод	1.00	—
106	456074.94	1261345.35	Картометрический метод	1.00	—
107	456114.39	1261354.48	Картометрический метод	1.00	—
108	456135.05	1261356.25	Картометрический метод	1.00	—
109	456155.22	1261350.24	Картометрический метод	1.00	—
110	456176.25	1261340.81	Картометрический метод	1.00	—
111	456192.98	1261333.08	Картометрический метод	1.00	—
112	456210.14	1261329.72	Картометрический метод	1.00	—
113	456229.03	1261331.15	Картометрический метод	1.00	—
114	456235.90	1261338.45	Картометрический метод	1.00	—
115	456237.40	1261350.89	Картометрический метод	1.00	—
116	456236.47	1261374.05	Картометрический метод	1.00	—
117	456238.87	1261396.57	Картометрический метод	1.00	—
118	456246.02	1261411.64	Картометрический метод	1.00	—
119	456260.58	1261425.77	Картометрический метод	1.00	—
120	456272.48	1261440.80	Картометрический метод	1.00	—
121	456284.50	1261469.12	Картометрический метод	1.00	—
122	456292.18	1261490.45	Картометрический метод	1.00	—
123	456303.39	1261518.47	Картометрический метод	1.00	—
124	456307.90	1261535.02	Картометрический метод	1.00	—
125	456313.11	1261560.99	Картометрический метод	1.00	—
126	456320.55	1261588.00	Картометрический метод	1.00	—

1	2	3	4	5	6
127	456331.27	1261609.02	Картометрический метод	1.00	—
128	456345.01	1261647.22	Картометрический метод	1.00	—
129	456357.89	1261680.68	Картометрический метод	1.00	—
130	456360.46	1261692.28	Картометрический метод	1.00	—
131	456354.02	1261699.57	Картометрический метод	1.00	—
132	456339.01	1261706.01	Картометрический метод	1.00	—
133	456312.77	1261728.69	Картометрический метод	1.00	—
134	456406.56	1261823.65	Картометрический метод	1.00	—
135	456323.57	1261867.03	Картометрический метод	1.00	—
136	456160.30	1261919.41	Картометрический метод	1.00	—
137	456148.22	1261917.97	Картометрический метод	1.00	—
138	456131.25	1261914.77	Картометрический метод	1.00	—
139	456121.45	1261894.12	Картометрический метод	1.00	—
140	456106.22	1261884.84	Картометрический метод	1.00	—
141	456092.08	1261890.21	Картометрический метод	1.00	—
142	456070.17	1261887.29	Картометрический метод	1.00	—
143	456067.51	1261905.15	Картометрический метод	1.00	—
144	456028.49	1261901.06	Картометрический метод	1.00	—
145	455970.48	1261879.84	Картометрический метод	1.00	—
146	455865.45	1261895.12	Картометрический метод	1.00	—
147	455743.35	1261874.96	Картометрический метод	1.00	—
148	455497.07	1261755.44	Картометрический метод	1.00	—
149	455515.82	1261732.52	Картометрический метод	1.00	—
150	455515.02	1261682.68	Картометрический метод	1.00	—
151	455480.76	1261650.57	Картометрический метод	1.00	—

1	2	3	4	5	6
152	455459.76	1261647.62	Картометрический метод	1.00	—
153	455434.88	1261668.73	Картометрический метод	1.00	—
154	455407.89	1261658.53	Картометрический метод	1.00	—
155	455364.71	1261659.56	Картометрический метод	1.00	—
156	455310.08	1261705.41	Картометрический метод	1.00	—
157	455294.14	1261720.58	Картометрический метод	1.00	—
158	455272.61	1261742.78	Картометрический метод	1.00	—
159	455224.67	1261781.94	Картометрический метод	1.00	—
160	455047.58	1261776.60	Картометрический метод	1.00	—
161	455036.72	1261786.14	Картометрический метод	1.00	—
162	455045.88	1261814.06	Картометрический метод	1.00	—
163	455045.73	1261862.31	Картометрический метод	1.00	—
164	455050.20	1261866.88	Картометрический метод	1.00	—
165	455129.78	1261875.09	Картометрический метод	1.00	—
166	455182.13	1261878.96	Картометрический метод	1.00	—
167	455234.49	1261884.10	Картометрический метод	1.00	—
168	455274.51	1261886.68	Картометрический метод	1.00	—
169	455289.31	1261889.47	Картометрический метод	1.00	—
170	455298.25	1261891.82	Картометрический метод	1.00	—
171	455306.80	1261944.53	Картометрический метод	1.00	—
172	455317.42	1261957.49	Картометрический метод	1.00	—
173	455322.03	1261965.00	Картометрический метод	1.00	—
174	455336.62	1261964.57	Картометрический метод	1.00	—
175	455361.09	1261961.35	Картометрический метод	1.00	—
176	455388.33	1261960.28	Картометрический метод	1.00	—

1	2	3	4	5	6
177	455400.82	1261958.04	Картометрический метод	1.00	—
178	455412.44	1261970.56	Картометрический метод	1.00	—
179	455417.64	1261995.96	Картометрический метод	1.00	—
180	455420.23	1262017.38	Картометрический метод	1.00	—
181	455429.51	1262023.01	Картометрический метод	1.00	—
182	455435.75	1262034.31	Картометрический метод	1.00	—
183	455466.66	1262041.17	Картометрический метод	1.00	—
184	455517.51	1262047.18	Картометрический метод	1.00	—
185	455532.96	1262046.75	Картометрический метод	1.00	—
186	455550.13	1262043.74	Картометрический метод	1.00	—
187	455565.14	1262042.46	Картометрический метод	1.00	—
188	455601.62	1262048.46	Картометрический метод	1.00	—
189	455620.07	1262050.62	Картометрический метод	1.00	—
190	455635.52	1262053.62	Картометрический метод	1.00	—
191	455643.20	1262055.55	Картометрический метод	1.00	—
192	455666.09	1262058.52	Картометрический метод	1.00	—
193	455693.03	1262063.33	Картометрический метод	1.00	—
194	455718.35	1262068.14	Картометрический метод	1.00	—
195	455735.67	1262070.07	Картометрический метод	1.00	—
196	455752.35	1262071.35	Картометрический метод	1.00	—
197	455769.66	1262074.56	Картометрический метод	1.00	—
198	455783.45	1262076.48	Картометрический метод	1.00	—
199	455795.63	1262076.16	Картометрический метод	1.00	—
200	455783.13	1262087.38	Картометрический метод	1.00	—
201	455770.94	1262111.11	Картометрический метод	1.00	—

1	2	3	4	5	6
202	455772.54	1262136.44	Картометрический метод	1.00	—
203	455774.79	1262157.28	Картометрический метод	1.00	—
204	455775.75	1262176.52	Картометрический метод	1.00	—
205	455771.90	1262193.84	Картометрический метод	1.00	—
206	455760.68	1262220.13	Картометрический метод	1.00	—
207	455739.52	1262248.35	Картометрический метод	1.00	—
208	455700.08	1262299.01	Картометрический метод	1.00	—
209	455678.76	1262324.84	Картометрический метод	1.00	—
210	455653.01	1262354.87	Картометрический метод	1.00	—
211	455619.54	1262380.63	Картометрический метод	1.00	—
212	455598.08	1262399.51	Картометрический метод	1.00	—
213	455582.63	1262401.24	Картометрический метод	1.00	—
214	455573.17	1262390.07	Картометрический метод	1.00	—
215	455576.62	1262370.32	Картометрический метод	1.00	—
216	455578.33	1262348.01	Картометрический метод	1.00	—
217	455568.26	1262346.40	Картометрический метод	1.00	—
218	455554.24	1262330.29	Картометрический метод	1.00	—
219	455469.54	1262337.80	Картометрический метод	1.00	—
220	455433.92	1262345.96	Картометрический метод	1.00	—
221	455372.97	1262402.18	Картометрический метод	1.00	—
222	455330.72	1262398.06	Картометрический метод	1.00	—
223	455322.06	1262436.52	Картометрический метод	1.00	—
224	455321.47	1262457.12	Картометрический метод	1.00	—
225	455303.90	1262469.89	Картометрический метод	1.00	—
226	455285.21	1262479.23	Картометрический метод	1.00	—

1	2	3	4	5	6
227	455254.12	1262503.79	Картометрический метод	1.00	—
228	455265.28	1262518.38	Картометрический метод	1.00	—
229	455277.51	1262540.16	Картометрический метод	1.00	—
230	455273.01	1262553.57	Картометрический метод	1.00	—
231	455255.83	1262564.73	Картометрический метод	1.00	—
232	455223.23	1262562.15	Картометрический метод	1.00	—
233	455209.49	1262556.58	Картометрический метод	1.00	—
234	455192.32	1262558.29	Картометрический метод	1.00	—
235	455178.59	1262567.30	Картометрический метод	1.00	—
236	455170.44	1262578.46	Картометрический метод	1.00	—
237	455170.01	1262592.20	Картометрический метод	1.00	—
238	455180.74	1262607.65	Картометрический метод	1.00	—
239	455203.05	1262623.95	Картометрический метод	1.00	—
240	455218.07	1262641.64	Картометрический метод	1.00	—
241	455277.21	1262670.03	Картометрический метод	1.00	—
242	455246.17	1262697.28	Картометрический метод	1.00	—
243	455180.75	1262772.08	Картометрический метод	1.00	—
244	455166.60	1262782.37	Картометрический метод	1.00	—
245	455130.32	1262808.76	Картометрический метод	1.00	—
246	455089.69	1262838.31	Картометрический метод	1.00	—
247	454989.28	1262871.07	Картометрический метод	1.00	—
248	454895.13	1262904.34	Картометрический метод	1.00	—
249	454827.23	1262907.37	Картометрический метод	1.00	—
250	454791.28	1262952.95	Картометрический метод	1.00	—
251	454765.28	1262992.91	Картометрический метод	1.00	—

1	2	3	4	5	6
252	454746.68	1263012.58	Картометрический метод	1.00	—
253	454704.15	1263081.36	Картометрический метод	1.00	—
254	454685.95	1263104.70	Картометрический метод	1.00	—
255	454643.65	1263135.50	Картометрический метод	1.00	—
256	454619.50	1263150.29	Картометрический метод	1.00	—
257	454593.23	1263159.15	Картометрический метод	1.00	—
258	454567.10	1263182.01	Картометрический метод	1.00	—
259	454537.60	1263219.20	Картометрический метод	1.00	—
260	454524.77	1263233.32	Картометрический метод	1.00	—
261	454506.17	1263244.22	Картометрический метод	1.00	—
262	454484.37	1263241.01	Картометрический метод	1.00	—
263	454451.79	1263229.81	Картометрический метод	1.00	—
264	454437.64	1263198.13	Картометрический метод	1.00	—
265	454414.41	1263191.00	Картометрический метод	1.00	—
266	454394.33	1263194.85	Картометрический метод	1.00	—
267	454362.11	1263194.26	Картометрический метод	1.00	—
268	454337.52	1263196.65	Картометрический метод	1.00	—
269	454293.68	1263220.27	Картометрический метод	1.00	—
270	454242.49	1263255.66	Картометрический метод	1.00	—
271	454204.25	1263274.18	Картометрический метод	1.00	—
272	454053.92	1263290.74	Картометрический метод	1.00	—
273	453903.79	1263297.50	Картометрический метод	1.00	—
274	453903.90	1263302.94	Картометрический метод	1.00	—
275	453904.81	1263360.71	Картометрический метод	1.00	—
276	453888.26	1263443.16	Картометрический метод	1.00	—

1	2	3	4	5	6
277	453864.14	1263485.26	Картометрический метод	1.00	—
278	453850.87	1263508.45	Картометрический метод	1.00	—
279	453835.51	1263538.81	Картометрический метод	1.00	—
280	453832.97	1263543.84	Картометрический метод	1.00	—
281	453798.10	1263612.80	Картометрический метод	1.00	—
282	453829.10	1263689.99	Картометрический метод	1.00	—
283	453828.81	1263699.51	Картометрический метод	1.00	—
284	453828.63	1263705.41	Картометрический метод	1.00	—
285	453820.60	1263970.75	Картометрический метод	1.00	—
286	453760.58	1264040.43	Картометрический метод	1.00	—
287	453722.70	1263941.64	Картометрический метод	1.00	—
288	453680.67	1263953.82	Картометрический метод	1.00	—
289	453756.99	1264138.51	Картометрический метод	1.00	—
290	453750.30	1264152.74	Картометрический метод	1.00	—
291	453775.71	1264245.36	Картометрический метод	1.00	—
292	453587.26	1264314.11	Картометрический метод	1.00	—
293	453594.61	1264406.35	Картометрический метод	1.00	—
294	453375.77	1264569.88	Картометрический метод	1.00	—
295	453297.52	1264556.48	Картометрический метод	1.00	—
296	453259.14	1264534.62	Картометрический метод	1.00	—
297	453242.19	1264533.62	Картометрический метод	1.00	—
298	453184.11	1264556.00	Картометрический метод	1.00	—
299	453178.46	1264564.27	Картометрический метод	1.00	—
300	453169.59	1264585.86	Картометрический метод	1.00	—
301	453168.98	1264605.82	Картометрический метод	1.00	—

1	2	3	4	5	6
302	453173.21	1264659.73	Картометрический метод	1.00	—
303	453147.13	1264711.82	Картометрический метод	1.00	—
304	453089.22	1264715.12	Картометрический метод	1.00	—
305	453061.26	1264681.06	Картометрический метод	1.00	—
306	453045.74	1264675.61	Картометрический метод	1.00	—
307	453032.43	1264680.05	Картометрический метод	1.00	—
308	452992.89	1264701.03	Картометрический метод	1.00	—
309	452964.65	1264719.18	Картометрический метод	1.00	—
310	452940.05	1264730.48	Картометрический метод	1.00	—
311	452918.36	1264736.28	Картометрический метод	1.00	—
312	452897.49	1264721.20	Картометрический метод	1.00	—
313	452875.29	1264693.97	Картометрический метод	1.00	—
314	452853.31	1264676.22	Картометрический метод	1.00	—
315	452829.52	1264673.18	Картометрический метод	1.00	—
316	452792.80	1264676.64	Картометрический метод	1.00	—
317	452769.40	1264686.30	Картометрический метод	1.00	—
318	452751.86	1264726.04	Картометрический метод	1.00	—
319	452735.31	1264752.47	Картометрический метод	1.00	—
320	452688.14	1264764.32	Картометрический метод	1.00	—
321	452661.59	1264748.23	Картометрический метод	1.00	—
322	452556.91	1264647.18	Картометрический метод	1.00	—
323	452556.74	1264587.06	Картометрический метод	1.00	—
324	452536.13	1264552.57	Картометрический метод	1.00	—
325	452490.14	1264492.06	Картометрический метод	1.00	—
326	452437.30	1264431.95	Картометрический метод	1.00	—

1	2	3	4	5	6
327	452407.97	1264395.02	Картометрический метод	1.00	—
328	452321.54	1264382.65	Картометрический метод	1.00	—
329	452304.36	1264393.59	Картометрический метод	1.00	—
330	452293.04	1264402.91	Картометрический метод	1.00	—
331	452283.31	1264413.52	Картометрический метод	1.00	—
332	452258.94	1264436.94	Картометрический метод	1.00	—
333	452237.78	1264466.11	Картометрический метод	1.00	—
334	452214.35	1264496.17	Картометрический метод	1.00	—
335	452200.62	1264509.68	Картометрический метод	1.00	—
336	452190.32	1264525.99	Картометрический метод	1.00	—
337	452189.14	1264541.00	Картометрический метод	1.00	—
338	452198.15	1264547.44	Картометрический метод	1.00	—
339	452214.03	1264571.04	Картометрический метод	1.00	—
340	452226.70	1264594.43	Картометрический метод	1.00	—
341	452245.90	1264614.81	Картометрический метод	1.00	—
342	452265.63	1264637.99	Картометрический метод	1.00	—
343	452295.25	1264668.89	Картометрический метод	1.00	—
344	452321.86	1264703.22	Картометрический метод	1.00	—
345	452334.30	1264734.98	Картометрический метод	1.00	—
346	452364.56	1264781.33	Картометрический метод	1.00	—
347	452378.50	1264801.71	Картометрический метод	1.00	—
348	452384.73	1264816.09	Картометрический метод	1.00	—
349	452390.95	1264822.95	Картометрический метод	1.00	—
350	452402.53	1264834.54	Картометрический метод	1.00	—
351	452410.26	1264846.34	Картометрический метод	1.00	—

1	2	3	4	5	6
352	452420.56	1264866.94	Картометрический метод	1.00	—
353	452427.00	1264882.39	Картометрический метод	1.00	—
354	452441.48	1264903.42	Картометрический метод	1.00	—
355	452448.13	1264922.51	Картометрический метод	1.00	—
356	452463.37	1264948.27	Картометрический метод	1.00	—
357	452480.21	1264981.52	Картометрический метод	1.00	—
358	452487.50	1265010.49	Картометрический метод	1.00	—
359	452487.72	1265026.37	Картометрический метод	1.00	—
360	452449.93	1265063.21	Картометрический метод	1.00	—
361	452429.78	1265076.37	Картометрический метод	1.00	—
362	452396.30	1265097.36	Картометрический метод	1.00	—
363	452389.12	1265106.64	Картометрический метод	1.00	—
364	452333.60	1265113.35	Картометрический метод	1.00	—
365	452314.67	1265104.98	Картометрический метод	1.00	—
366	452295.00	1265116.09	Картометрический метод	1.00	—
367	452286.61	1265136.04	Картометрический метод	1.00	—
368	452292.37	1265151.08	Картометрический метод	1.00	—
369	452279.60	1265170.51	Картометрический метод	1.00	—
370	452279.33	1265186.92	Картометрический метод	1.00	—
371	452284.15	1265196.97	Картометрический метод	1.00	—
372	452280.93	1265205.42	Картометрический метод	1.00	—
373	452253.67	1265223.00	Картометрический метод	1.00	—
374	452221.39	1265268.87	Картометрический метод	1.00	—
375	452185.32	1265257.12	Картометрический метод	1.00	—
376	452139.90	1265239.66	Картометрический метод	1.00	—

1	2	3	4	5	6
377	452115.86	1265226.78	Картометрический метод	1.00	—
378	452102.56	1265213.90	Картометрический метод	1.00	—
379	452093.55	1265206.18	Картометрический метод	1.00	—
380	452075.52	1265195.02	Картометрический метод	1.00	—
381	452057.07	1265192.45	Картометрический метод	1.00	—
382	452030.68	1265183.22	Картометрический метод	1.00	—
383	452024.45	1265182.79	Картометрический метод	1.00	—
384	452018.66	1265186.23	Картометрический метод	1.00	—
385	451953.34	1265175.80	Картометрический метод	1.00	—
386	451935.32	1265097.42	Картометрический метод	1.00	—
387	451912.04	1265010.54	Картометрический метод	1.00	—
388	451807.75	1264873.37	Картометрический метод	1.00	—
389	451700.35	1264790.75	Картометрический метод	1.00	—
390	451690.18	1264789.40	Картометрический метод	1.00	—
391	451623.32	1264743.73	Картометрический метод	1.00	—
392	451587.48	1264711.41	Картометрический метод	1.00	—
393	451543.80	1264679.13	Картометрический метод	1.00	—
394	451506.08	1264639.64	Картометрический метод	1.00	—
395	451437.76	1264611.50	Картометрический метод	1.00	—
396	451364.56	1264520.08	Картометрический метод	1.00	—
397	451348.16	1264506.20	Картометрический метод	1.00	—
398	451350.43	1264497.22	Картометрический метод	1.00	—
399	451378.03	1264451.29	Картометрический метод	1.00	—
400	451401.63	1264413.74	Картометрический метод	1.00	—
401	451421.30	1264396.77	Картометрический метод	1.00	—

1	2	3	4	5	6
402	451456.51	1264374.41	Картометрический метод	1.00	—
403	451394.85	1264317.39	Картометрический метод	1.00	—
404	451375.41	1264314.01	Картометрический метод	1.00	—
405	451356.86	1264319.27	Картометрический метод	1.00	—
406	451314.05	1264274.45	Картометрический метод	1.00	—
407	451287.93	1264249.54	Картометрический метод	1.00	—
408	451269.46	1264249.83	Картометрический метод	1.00	—
409	451256.39	1264277.61	Картометрический метод	1.00	—
410	451246.22	1264325.96	Картометрический метод	1.00	—
411	451259.39	1264372.20	Картометрический метод	1.00	—
412	451267.32	1264406.78	Картометрический метод	1.00	—
413	451258.10	1264450.76	Картометрический метод	1.00	—
414	451255.16	1264514.18	Картометрический метод	1.00	—
415	451257.31	1264561.85	Картометрический метод	1.00	—
416	451258.24	1264594.27	Картометрический метод	1.00	—
417	451249.13	1264604.67	Картометрический метод	1.00	—
418	451225.18	1264626.27	Картометрический метод	1.00	—
419	451218.66	1264643.04	Картометрический метод	1.00	—
420	451227.03	1264676.54	Картометрический метод	1.00	—
421	451227.91	1264684.50	Картометрический метод	1.00	—
422	451176.59	1264707.71	Картометрический метод	1.00	—
423	451138.60	1264725.61	Картометрический метод	1.00	—
424	451139.02	1264758.54	Картометрический метод	1.00	—
425	451147.87	1264764.70	Картометрический метод	1.00	—
426	451179.14	1264778.69	Картометрический метод	1.00	—

1	2	3	4	5	6
427	451179.54	1264790.13	Картометрический метод	1.00	—
428	451188.81	1264806.26	Картометрический метод	1.00	—
429	451213.52	1264818.69	Картометрический метод	1.00	—
430	451217.43	1264830.77	Картометрический метод	1.00	—
431	451217.81	1264834.30	Картометрический метод	1.00	—
432	451226.97	1264857.02	Картометрический метод	1.00	—
433	451248.42	1264862.80	Картометрический метод	1.00	—
434	451248.85	1264863.39	Картометрический метод	1.00	—
435	451247.80	1264927.43	Картометрический метод	1.00	—
436	451252.10	1264942.45	Картометрический метод	1.00	—
437	451262.73	1264938.08	Картометрический метод	1.00	—
438	451294.48	1264970.37	Картометрический метод	1.00	—
439	451311.43	1264973.80	Картометрический метод	1.00	—
440	451327.73	1264993.54	Картометрический метод	1.00	—
441	451364.47	1265044.41	Картометрический метод	1.00	—
442	451367.41	1265079.93	Картометрический метод	1.00	—
443	451375.54	1265102.64	Картометрический метод	1.00	—
444	451381.95	1265105.23	Картометрический метод	1.00	—
445	451391.69	1265142.39	Картометрический метод	1.00	—
446	451397.61	1265179.71	Картометрический метод	1.00	—
447	451374.11	1265208.84	Картометрический метод	1.00	—
448	451404.90	1265261.14	Картометрический метод	1.00	—
449	451383.70	1265276.32	Картометрический метод	1.00	—
450	451375.01	1265283.34	Картометрический метод	1.00	—
451	451373.67	1265305.00	Картометрический метод	1.00	—

1	2	3	4	5	6
452	451404.53	1265359.93	Картометрический метод	1.00	—
453	451394.62	1265369.97	Картометрический метод	1.00	—
454	451385.36	1265380.71	Картометрический метод	1.00	—
455	451337.29	1265407.75	Картометрический метод	1.00	—
456	451223.41	1265393.84	Картометрический метод	1.00	—
457	451118.29	1265437.68	Картометрический метод	1.00	—
458	451077.18	1265394.42	Картометрический метод	1.00	—
459	451009.74	1265315.51	Картометрический метод	1.00	—
460	450984.66	1265304.29	Картометрический метод	1.00	—
461	450924.99	1265359.17	Картометрический метод	1.00	—
462	450918.39	1265361.68	Картометрический метод	1.00	—
463	450899.42	1265385.62	Картометрический метод	1.00	—
464	450876.33	1265393.76	Картометрический метод	1.00	—
465	450833.79	1265361.66	Картометрический метод	1.00	—
466	450772.79	1265331.78	Картометрический метод	1.00	—
467	450756.52	1265353.47	Картометрический метод	1.00	—
468	450725.74	1265405.53	Картометрический метод	1.00	—
469	450702.86	1265438.55	Картометрический метод	1.00	—
470	450671.61	1265453.59	Картометрический метод	1.00	—
471	450667.70	1265480.02	Картометрический метод	1.00	—
472	450677.84	1265506.64	Картометрический метод	1.00	—
473	450660.63	1265531.02	Картометрический метод	1.00	—
474	450687.76	1265558.26	Картометрический метод	1.00	—
475	450691.23	1265560.71	Картометрический метод	1.00	—
476	450807.22	1265679.96	Картометрический метод	1.00	—

1	2	3	4	5	6
477	450791.60	1265978.46	Картометрический метод	1.00	—
478	450770.91	1265997.46	Картометрический метод	1.00	—
479	450793.29	1266071.76	Картометрический метод	1.00	—
480	450818.20	1266059.10	Картометрический метод	1.00	—
481	450842.85	1266099.99	Картометрический метод	1.00	—
482	450866.16	1266250.42	Картометрический метод	1.00	—
483	450872.01	1266268.77	Картометрический метод	1.00	—
484	450876.79	1266287.35	Картометрический метод	1.00	—
485	450878.36	1266312.19	Картометрический метод	1.00	—
486	450880.58	1266326.89	Картометрический метод	1.00	—
487	450885.91	1266345.28	Картометрический метод	1.00	—
488	450891.74	1266361.24	Картометрический метод	1.00	—
489	450899.79	1266376.64	Картометрический метод	1.00	—
490	450903.74	1266390.46	Картометрический метод	1.00	—
491	450907.77	1266419.56	Картометрический метод	1.00	—
492	450911.96	1266456.20	Картометрический метод	1.00	—
493	450913.79	1266480.57	Картометрический метод	1.00	—
494	450916.58	1266505.64	Картометрический метод	1.00	—
495	450918.24	1266527.57	Картометрический метод	1.00	—
496	450918.12	1266533.18	Картометрический метод	1.00	—
497	450912.88	1266538.26	Картометрический метод	1.00	—
498	450897.62	1266711.41	Картометрический метод	1.00	—
499	450891.92	1266729.02	Картометрический метод	1.00	—
500	450880.92	1266729.35	Картометрический метод	1.00	—
501	450870.13	1266727.34	Картометрический метод	1.00	—

1	2	3	4	5	6
502	450855.32	1266725.92	Картометрический метод	1.00	—
503	450839.83	1266722.45	Картометрический метод	1.00	—
504	450824.28	1266719.71	Картометрический метод	1.00	—
505	450787.84	1266697.37	Картометрический метод	1.00	—
506	450735.84	1266649.96	Картометрический метод	1.00	—
507	450687.29	1266611.15	Картометрический метод	1.00	—
508	450686.55	1266601.18	Картометрический метод	1.00	—
509	450680.21	1266588.11	Картометрический метод	1.00	—
510	450638.09	1266551.48	Картометрический метод	1.00	—
511	450620.59	1266537.97	Картометрический метод	1.00	—
512	450578.46	1266433.04	Картометрический метод	1.00	—
513	450526.31	1266301.86	Картометрический метод	1.00	—
514	450518.58	1266268.87	Картометрический метод	1.00	—
515	450544.50	1266267.21	Картометрический метод	1.00	—
516	450580.87	1266271.27	Картометрический метод	1.00	—
517	450616.38	1266274.29	Картометрический метод	1.00	—
518	450665.21	1266276.49	Картометрический метод	1.00	—
519	450676.26	1266242.71	Картометрический метод	1.00	—
520	450673.53	1266190.29	Картометрический метод	1.00	—
521	450650.25	1266172.38	Картометрический метод	1.00	—
522	450629.15	1266168.64	Картометрический метод	1.00	—
523	450673.38	1266136.93	Картометрический метод	1.00	—
524	450669.06	1266118.24	Картометрический метод	1.00	—
525	450653.74	1266101.71	Картометрический метод	1.00	—
526	450667.81	1266089.10	Картометрический метод	1.00	—

1	2	3	4	5	6
527	450667.71	1266034.90	Картометрический метод	1.00	–
528	450691.93	1266007.46	Картометрический метод	1.00	–
529	450709.99	1265686.28	Картометрический метод	1.00	–
530	450622.25	1265606.31	Картометрический метод	1.00	–
531	450570.96	1265559.16	Картометрический метод	1.00	–
532	450487.13	1265406.18	Картометрический метод	1.00	–
533	450442.00	1265351.89	Картометрический метод	1.00	–
534	450161.66	1265248.88	Картометрический метод	1.00	–
535	450153.83	1265255.14	Картометрический метод	1.00	–
536	449759.78	1265292.90	Картометрический метод	1.00	–
537	449709.25	1265246.61	Картометрический метод	1.00	–
538	449775.23	1265181.80	Картометрический метод	1.00	–
539	449789.41	1265171.67	Картометрический метод	1.00	–
540	449791.79	1265143.79	Картометрический метод	1.00	–
541	449846.54	1265081.19	Картометрический метод	1.00	–
542	450102.53	1264954.44	Картометрический метод	1.00	–
543	450121.51	1264944.58	Картометрический метод	1.00	–
544	450151.79	1264928.89	Картометрический метод	1.00	–
545	450176.01	1264916.67	Картометрический метод	1.00	–
546	450328.29	1264840.42	Картометрический метод	1.00	–
547	450407.56	1264800.83	Картометрический метод	1.00	–
548	450417.78	1264797.17	Картометрический метод	1.00	–
549	450544.48	1264385.29	Картометрический метод	1.00	–
550	450387.70	1263866.17	Картометрический метод	1.00	–
551	450217.48	1263496.29	Картометрический метод	1.00	–

1	2	3	4	5	6
552	450036.72	1263266.76	Картометрический метод	1.00	–
553	449822.84	1263236.97	Картометрический метод	1.00	–
554	449504.53	1262985.62	Картометрический метод	1.00	–
555	449103.15	1262420.40	Картометрический метод	1.00	–
556	449142.23	1262375.31	Картометрический метод	1.00	–
557	449190.93	1262351.27	Картометрический метод	1.00	–
558	449226.40	1262339.84	Картометрический метод	1.00	–
559	449270.81	1262315.89	Картометрический метод	1.00	–
560	449270.20	1262305.43	Картометрический метод	1.00	–
561	449409.76	1262085.86	Картометрический метод	1.00	–
562	449488.98	1261888.13	Картометрический метод	1.00	–
563	449655.70	1261746.90	Картометрический метод	1.00	–
564	449979.51	1261424.48	Картометрический метод	1.00	–
565	450004.30	1261120.67	Картометрический метод	1.00	–
566	450159.31	1260937.41	Картометрический метод	1.00	–
567	450467.27	1260481.34	Картометрический метод	1.00	–
568	450689.32	1260277.04	Картометрический метод	1.00	–
569	450823.83	1260058.83	Картометрический метод	1.00	–
570	450990.55	1259731.35	Картометрический метод	1.00	–
571	451034.86	1259551.12	Картометрический метод	1.00	–
572	451090.28	1259529.82	Картометрический метод	1.00	–
573	451096.46	1259516.30	Картометрический метод	1.00	–
574	451103.34	1259495.92	Картометрический метод	1.00	–
575	451116.16	1259481.95	Картометрический метод	1.00	–
576	451125.49	1259473.25	Картометрический метод	1.00	–

1	2	3	4	5	6
577	451137.97	1259471.87	Картометрический метод	1.00	–
578	451151.72	1259474.97	Картометрический метод	1.00	–
579	451160.31	1259481.04	Картометрический метод	1.00	–
580	451179.93	1259479.61	Картометрический метод	1.00	–
581	451196.72	1259477.09	Картометрический метод	1.00	–
582	451208.67	1259460.32	Картометрический метод	1.00	–
583	451215.34	1259441.00	Картометрический метод	1.00	–
584	451225.45	1259421.69	Картометрический метод	1.00	–
585	451250.51	1259403.99	Картометрический метод	1.00	–
586	451281.30	1259391.34	Картометрический метод	1.00	–
587	451315.78	1259365.14	Картометрический метод	1.00	–
588	451340.39	1259344.69	Картометрический метод	1.00	–
589	451344.52	1259326.52	Картометрический метод	1.00	–
590	451351.19	1259304.69	Картометрический метод	1.00	–
591	451362.17	1259291.21	Картометрический метод	1.00	–
592	451362.98	1259281.20	Картометрический метод	1.00	–
593	451380.30	1259128.38	Картометрический метод	1.00	–
594	451385.96	1259078.52	Картометрический метод	1.00	–
595	451393.52	1259066.80	Картометрический метод	1.00	–
596	451428.13	1259013.51	Картометрический метод	1.00	–
597	451456.59	1259015.09	Картометрический метод	1.00	–
598	451504.98	1258966.01	Картометрический метод	1.00	–
599	451530.20	1258909.44	Картометрический метод	1.00	–
600	451544.51	1258899.34	Картометрический метод	1.00	–
601	451551.45	1258851.01	Картометрический метод	1.00	–

1	2	3	4	5	6
602	451528.24	1258801.24	Картометрический метод	1.00	–
603	451550.73	1258714.02	Картометрический метод	1.00	–
604	451552.95	1258705.40	Картометрический метод	1.00	–
605	451578.86	1258604.98	Картометрический метод	1.00	–
606	451591.80	1258545.38	Картометрический метод	1.00	–
607	451599.56	1258509.64	Картометрический метод	1.00	–
608	451611.62	1258454.12	Картометрический метод	1.00	–
609	451618.49	1258424.68	Картометрический метод	1.00	–
610	451624.93	1258397.09	Картометрический метод	1.00	–
611	451635.89	1258350.10	Картометрический метод	1.00	–
612	451649.10	1258293.47	Картометрический метод	1.00	–
613	451656.40	1258281.02	Картометрический метод	1.00	–
614	451686.19	1258230.28	Картометрический метод	1.00	–
615	451717.19	1258177.46	Картометрический метод	1.00	–
616	451825.78	1258063.23	Картометрический метод	1.00	–
617	451826.62	1258062.35	Картометрический метод	1.00	–
618	451849.72	1258038.05	Картометрический метод	1.00	–
619	451860.73	1258024.17	Картометрический метод	1.00	–
620	451833.98	1257981.48	Картометрический метод	1.00	–
621	451805.39	1257971.52	Картометрический метод	1.00	–
622	451784.47	1257957.01	Картометрический метод	1.00	–
623	451782.05	1257936.52	Картометрический метод	1.00	–
624	451797.83	1257910.79	Картометрический метод	1.00	–
625	451810.45	1257891.73	Картометрический метод	1.00	–
626	451879.18	1257746.84	Картометрический метод	1.00	–

1	2	3	4	5	6
627	451888.03	1257750.35	Картометрический метод	1.00	–
628	451887.79	1257750.89	Картометрический метод	1.00	–
629	451894.34	1257752.85	Картометрический метод	1.00	–
630	451920.82	1257763.36	Картометрический метод	1.00	–
631	451996.35	1257829.55	Картометрический метод	1.00	–
632	452032.72	1257845.86	Картометрический метод	1.00	–
633	452036.16	1257839.83	Картометрический метод	1.00	–
634	452047.75	1257847.78	Картометрический метод	1.00	–
635	452055.58	1257830.65	Картометрический метод	1.00	–
636	451982.42	1257764.30	Картометрический метод	1.00	–
637	451969.48	1257749.45	Картометрический метод	1.00	–
638	451956.84	1257732.64	Картометрический метод	1.00	–
639	451951.07	1257727.70	Картометрический метод	1.00	–
640	451945.14	1257727.46	Картометрический метод	1.00	–
641	451934.32	1257703.37	Картометрический метод	1.00	–
642	451924.01	1257678.75	Картометрический метод	1.00	–
643	451919.12	1257677.32	Картометрический метод	1.00	–
644	451915.11	1257686.74	Картометрический метод	1.00	–
645	451910.99	1257679.77	Картометрический метод	1.00	–
646	451947.23	1257620.49	Картометрический метод	1.00	–
647	451999.52	1257546.26	Картометрический метод	1.00	–
648	452055.22	1257461.79	Картометрический метод	1.00	–
649	452058.69	1257372.67	Картометрический метод	1.00	–
650	452069.95	1257303.90	Картометрический метод	1.00	–
651	452091.64	1257195.06	Картометрический метод	1.00	–

1	2	3	4	5	6
652	452120.79	1257175.02	Картометрический метод	1.00	–
653	452129.64	1257168.95	Картометрический метод	1.00	–
654	452173.37	1257139.94	Картометрический метод	1.00	–
655	452193.71	1257152.50	Картометрический метод	1.00	–
656	452341.87	1257238.50	Картометрический метод	1.00	–
657	452354.63	1257232.33	Картометрический метод	1.00	–
658	452311.33	1257176.07	Картометрический метод	1.00	–
659	452174.47	1257088.59	Картометрический метод	1.00	–
660	452158.50	1257024.50	Картометрический метод	1.00	–
661	452185.46	1256896.58	Картометрический метод	1.00	–
662	452254.73	1256951.78	Картометрический метод	1.00	–
663	452263.15	1256958.49	Картометрический метод	1.00	–
664	452278.35	1256970.60	Картометрический метод	1.00	–
665	452327.84	1257011.85	Картометрический метод	1.00	–
666	452329.81	1257013.49	Картометрический метод	1.00	–
667	452358.71	1257037.29	Картометрический метод	1.00	–
668	452389.59	1257062.71	Картометрический метод	1.00	–
669	452485.26	1257141.47	Картометрический метод	1.00	–
670	452590.18	1257183.16	Картометрический метод	1.00	–
671	452644.76	1257202.24	Картометрический метод	1.00	–
672	452652.16	1257204.83	Картометрический метод	1.00	–
673	452734.57	1257233.65	Картометрический метод	1.00	–
674	453103.71	1257359.30	Картометрический метод	1.00	–
675	453128.14	1257279.83	Картометрический метод	1.00	–
676	453165.41	1257158.55	Картометрический метод	1.00	–

1	2	3	4	5	6
677	453527.40	1255899.80	Картометрический метод	1.00	—
1	454002.70	1255969.00	Картометрический метод	1.00	—

3. Сведения о характерных точках части (частей) границы объекта

Обозначение характерных точек части границы	Координаты, м		Метод определения координат характерной точки	Средняя квадратическая погрешность положения характерной точки (M_t), м	Описание обозначения точки на местности (при наличии)
	X	Y			
—					

Раздел 3

Сведения о местоположении измененных (уточненных) границ объекта

1. Система координат: МСК-23, зона 1

2. Сведения о характерных точках границ объекта

Обозначение характерных точек границ	Существующие координаты, м	Измененные координаты, м	Метод определения координат характерной точки	Средняя квадратическая погрешность положения характерной точки (M_t), м	Описание обозначения точки на местности (при наличии)
—	—	—	—	—	—

3. Сведения о характерных точках части (частей) границы объекта

—					
---	--	--	--	--	--

ГРАФИЧЕСКОЕ ОПИСАНИЕ
местоположения границ особо охраняемой зоны особо
охраняемой природной территории регионального значения
государственного природного ландшафтного заказника
«Хребет Семисам»

(наименование объекта, местоположение границ которого описано (далее – объект))

Раздел 1

Сведения об объекте		
№ п/п	Характеристики объекта	Описание характеристик
1	Местоположение объекта	Краснодарский край, город Новороссийск
2	Площадь объекта +/- величина погрешности определения площади (P+/- Дельта P)	7451892 кв. м ± 6113 кв. м
3	Иные характеристики объекта	—

Раздел 2

Сведения о местоположении границ объекта					
1. Система координат: МСК-23, зона 1					
2. Сведения о характерных точках границ объекта					
Обозначение характерных точек границ	Координаты, м		Метод определения координат характерной точки	Средняя квадратическая погрешность положения характерной точки (M _t), м	Описание обозначения точки на местности (при наличии)
	X	Y			
1	2	3	4	5	6
1	453864.58	1256389.16	Картометрический метод	1.00	—
2	453850.03	1256433.41	Картометрический метод	1.00	—
3	453847.91	1256439.68	Картометрический метод	1.00	—
4	453837.92	1256469.22	Картометрический метод	1.00	—
5	453823.20	1256512.76	Картометрический метод	1.00	—
6	453821.28	1256518.45	Картометрический метод	1.00	—
7	453784.71	1256626.60	Картометрический метод	1.00	—
8	453761.18	1256696.20	Картометрический метод	1.00	—

1	2	3	4	5	6
9	453755.77	1256739.22	Картометрический метод	1.00	—
10	453754.98	1256745.50	Картометрический метод	1.00	—
11	453747.83	1256802.40	Картометрический метод	1.00	—
12	453742.86	1256841.92	Картометрический метод	1.00	—
13	453734.97	1256904.62	Картометрический метод	1.00	—
14	453733.48	1256916.52	Картометрический метод	1.00	—
15	453732.72	1256922.55	Картометрический метод	1.00	—
16	453732.66	1256923.03	Картометрический метод	1.00	—
17	453731.64	1256931.09	Картометрический метод	1.00	—
18	453697.02	1257206.44	Картометрический метод	1.00	—
19	453696.27	1257212.43	Картометрический метод	1.00	—
20	453687.13	1257285.12	Картометрический метод	1.00	—
21	453667.29	1257442.90	Картометрический метод	1.00	—
22	453658.65	1257511.58	Картометрический метод	1.00	—
23	453635.86	1257691.92	Картометрический метод	1.00	—
24	453621.42	1257948.71	Картометрический метод	1.00	—
25	453601.67	1258126.15	Картометрический метод	1.00	—
26	453721.40	1258289.04	Картометрический метод	1.00	—
27	453712.23	1258419.36	Картометрический метод	1.00	—
28	453784.25	1258464.05	Картометрический метод	1.00	—
29	453731.79	1258687.03	Картометрический метод	1.00	—
30	453662.30	1259266.15	Картометрический метод	1.00	—
31	453565.38	1259372.88	Картометрический метод	1.00	—
32	453538.13	1259582.91	Картометрический метод	1.00	—
33	453539.40	1259648.30	Картометрический метод	1.00	—

1	2	3	4	5	6
34	453608.08	1259655.97	Картометрический метод	1.00	—
35	453635.61	1259652.77	Картометрический метод	1.00	—
36	453708.24	1259622.85	Картометрический метод	1.00	—
37	453742.94	1259631.45	Картометрический метод	1.00	—
38	453776.56	1259661.82	Картометрический метод	1.00	—
39	453802.63	1259805.25	Картометрический метод	1.00	—
40	453833.43	1259861.07	Картометрический метод	1.00	—
41	453740.51	1259950.36	Картометрический метод	1.00	—
42	453760.98	1260039.96	Картометрический метод	1.00	—
43	453840.99	1260116.59	Картометрический метод	1.00	—
44	453903.52	1260076.74	Картометрический метод	1.00	—
45	453949.75	1260028.47	Картометрический метод	1.00	—
46	454036.27	1260158.00	Картометрический метод	1.00	—
47	454056.07	1260256.35	Картометрический метод	1.00	—
48	454104.38	1260374.79	Картометрический метод	1.00	—
49	454130.30	1260487.49	Картометрический метод	1.00	—
50	454128.73	1260493.62	Картометрический метод	1.00	—
51	454131.99	1260511.39	Картометрический метод	1.00	—
52	454129.81	1260537.23	Картометрический метод	1.00	—
53	454137.48	1260564.85	Картометрический метод	1.00	—
54	454147.67	1260584.20	Картометрический метод	1.00	—
55	454152.93	1260631.05	Картометрический метод	1.00	—
56	454193.84	1260695.99	Картометрический метод	1.00	—
57	454205.96	1260724.53	Картометрический метод	1.00	—
58	454204.71	1260753.05	Картометрический метод	1.00	—

1	2	3	4	5	6
59	454207.71	1260781.14	Картометрический метод	1.00	–
60	454204.95	1260801.12	Картометрический метод	1.00	–
61	454191.25	1260820.42	Картометрический метод	1.00	–
62	454167.46	1260841.72	Картометрический метод	1.00	–
63	454147.73	1260861.49	Картометрический метод	1.00	–
64	454127.65	1260879.16	Картометрический метод	1.00	–
65	454124.36	1260881.09	Картометрический метод	1.00	–
66	454121.70	1260880.87	Картометрический метод	1.00	–
67	454119.04	1260880.64	Картометрический метод	1.00	–
68	454092.13	1260894.72	Картометрический метод	1.00	–
69	454055.74	1260909.30	Картометрический метод	1.00	–
70	454019.69	1260934.49	Картометрический метод	1.00	–
71	454006.21	1260952.95	Картометрический метод	1.00	–
72	453989.54	1260995.38	Картометрический метод	1.00	–
73	453972.71	1261023.06	Картометрический метод	1.00	–
74	453968.61	1261044.00	Картометрический метод	1.00	–
75	453959.87	1261067.12	Картометрический метод	1.00	–
76	453956.60	1261101.17	Картометрический метод	1.00	–
77	453952.19	1261136.45	Картометрический метод	1.00	–
78	453954.14	1261179.61	Картометрический метод	1.00	–
79	453960.27	1261236.86	Картометрический метод	1.00	–
80	453957.22	1261294.23	Картометрический метод	1.00	–
81	453943.53	1261318.63	Картометрический метод	1.00	–
82	453945.07	1261351.73	Картометрический метод	1.00	–
83	453932.18	1261386.53	Картометрический метод	1.00	–

1	2	3	4	5	6
84	453927.96	1261416.79	Картометрический метод	1.00	–
85	453917.77	1261460.32	Картометрический метод	1.00	–
86	453918.47	1261492.46	Картометрический метод	1.00	–
87	453910.50	1261591.24	Картометрический метод	1.00	–
88	453762.44	1261599.68	Картометрический метод	1.00	–
89	453696.98	1261654.45	Картометрический метод	1.00	–
90	453653.81	1261660.14	Картометрический метод	1.00	–
91	453559.05	1261665.51	Картометрический метод	1.00	–
92	453549.73	1261668.00	Картометрический метод	1.00	–
93	453543.67	1261691.73	Картометрический метод	1.00	–
94	453503.14	1261679.60	Картометрический метод	1.00	–
95	453440.06	1261620.67	Картометрический метод	1.00	–
96	453422.53	1261582.37	Картометрический метод	1.00	–
97	453324.08	1261547.60	Картометрический метод	1.00	–
98	453247.39	1261448.92	Картометрический метод	1.00	–
99	453235.13	1261377.55	Картометрический метод	1.00	–
100	453209.11	1261344.29	Картометрический метод	1.00	–
101	453184.73	1261319.53	Картометрический метод	1.00	–
102	453132.87	1261224.16	Картометрический метод	1.00	–
103	453066.47	1261153.31	Картометрический метод	1.00	–
104	452991.39	1261120.61	Картометрический метод	1.00	–
105	452957.66	1261102.58	Картометрический метод	1.00	–
106	452950.98	1261088.11	Картометрический метод	1.00	–
107	452890.25	1261059.73	Картометрический метод	1.00	–
108	452864.37	1261002.71	Картометрический метод	1.00	–

1	2	3	4	5	6
109	452866.23	1260974.71	Картометрический метод	1.00	—
110	452853.71	1260947.47	Картометрический метод	1.00	—
111	452825.19	1260907.40	Картометрический метод	1.00	—
112	452812.75	1260866.59	Картометрический метод	1.00	—
113	452728.56	1260800.71	Картометрический метод	1.00	—
114	452637.98	1260756.04	Картометрический метод	1.00	—
115	452521.19	1260498.98	Картометрический метод	1.00	—
116	452426.58	1260340.51	Картометрический метод	1.00	—
117	452398.22	1260274.13	Картометрический метод	1.00	—
118	452343.55	1260223.71	Картометрический метод	1.00	—
119	452276.98	1260181.70	Картометрический метод	1.00	—
120	452149.25	1260042.54	Картометрический метод	1.00	—
121	452028.79	1259959.45	Картометрический метод	1.00	—
122	451982.33	1259948.12	Картометрический метод	1.00	—
123	451783.95	1259781.81	Картометрический метод	1.00	—
124	451720.94	1259722.80	Картометрический метод	1.00	—
125	451700.18	1259660.70	Картометрический метод	1.00	—
126	451667.57	1259600.22	Картометрический метод	1.00	—
127	451652.73	1259538.16	Картометрический метод	1.00	—
128	451617.77	1259446.25	Картометрический метод	1.00	—
129	451590.86	1259361.32	Картометрический метод	1.00	—
130	451547.80	1259273.47	Картометрический метод	1.00	—
131	451526.81	1259247.87	Картометрический метод	1.00	—
132	451507.61	1259206.15	Картометрический метод	1.00	—
133	451546.77	1259169.04	Картометрический метод	1.00	—

1	2	3	4	5	6
134	451561.30	1259146.21	Картометрический метод	1.00	—
135	451562.26	1259127.54	Картометрический метод	1.00	—
136	451560.98	1259063.01	Картометрический метод	1.00	—
137	451534.46	1258976.25	Картометрический метод	1.00	—
138	451540.64	1258936.39	Картометрический метод	1.00	—
139	451544.51	1258899.34	Картометрический метод	1.00	—
140	451551.45	1258851.01	Картометрический метод	1.00	—
141	451528.24	1258801.24	Картометрический метод	1.00	—
142	451550.73	1258714.02	Картометрический метод	1.00	—
143	451552.95	1258705.40	Картометрический метод	1.00	—
144	451578.86	1258604.98	Картометрический метод	1.00	—
145	451591.80	1258545.38	Картометрический метод	1.00	—
146	451599.56	1258509.64	Картометрический метод	1.00	—
147	451611.62	1258454.12	Картометрический метод	1.00	—
148	451618.49	1258424.68	Картометрический метод	1.00	—
149	451624.93	1258397.09	Картометрический метод	1.00	—
150	451635.89	1258350.10	Картометрический метод	1.00	—
151	451649.10	1258293.47	Картометрический метод	1.00	—
152	451656.40	1258281.02	Картометрический метод	1.00	—
153	451686.19	1258230.28	Картометрический метод	1.00	—
154	451717.19	1258177.46	Картометрический метод	1.00	—
155	451825.78	1258063.23	Картометрический метод	1.00	—
156	451826.62	1258062.35	Картометрический метод	1.00	—
157	451838.35	1258074.52	Картометрический метод	1.00	—
158	451889.16	1258025.52	Картометрический метод	1.00	—

1	2	3	4	5	6
159	451837.27	1257917.65	Картометрический метод	1.00	–
160	451895.44	1257804.45	Картометрический метод	1.00	–
161	452048.85	1257880.33	Картометрический метод	1.00	–
162	452073.39	1257837.35	Картометрический метод	1.00	–
163	452057.89	1257824.12	Картометрический метод	1.00	–
164	452055.58	1257830.65	Картометрический метод	1.00	–
165	451982.42	1257764.30	Картометрический метод	1.00	–
166	451969.48	1257749.45	Картометрический метод	1.00	–
167	451956.84	1257732.64	Картометрический метод	1.00	–
168	451951.07	1257727.70	Картометрический метод	1.00	–
169	451945.14	1257727.46	Картометрический метод	1.00	–
170	451934.32	1257703.37	Картометрический метод	1.00	–
171	451924.01	1257678.75	Картометрический метод	1.00	–
172	451919.12	1257677.32	Картометрический метод	1.00	–
173	451915.11	1257686.74	Картометрический метод	1.00	–
174	451910.99	1257679.77	Картометрический метод	1.00	–
175	451947.23	1257620.49	Картометрический метод	1.00	–
176	451999.52	1257546.26	Картометрический метод	1.00	–
177	452055.22	1257461.79	Картометрический метод	1.00	–
178	452058.69	1257372.67	Картометрический метод	1.00	–
179	452069.95	1257303.90	Картометрический метод	1.00	–
180	452091.64	1257195.06	Картометрический метод	1.00	–
181	453308.98	1257535.35	Картометрический метод	1.00	–
182	453449.08	1257448.62	Картометрический метод	1.00	–
183	453471.94	1257252.01	Картометрический метод	1.00	–

1	2	3	4	5	6
184	453483.18	1257133.20	Картометрический метод	1.00	—
185	453491.58	1257030.32	Картометрический метод	1.00	—
186	453389.76	1257057.80	Картометрический метод	1.00	—
187	453489.78	1256720.98	Картометрический метод	1.00	—
188	453624.93	1256265.03	Картометрический метод	1.00	—
1	453864.58	1256389.16	Картометрический метод	1.00	—

3. Сведения о характерных точках части (частей) границы объекта

Обозначение характерных точек части границы	Координаты, м		Метод определения координат характерной точки	Средняя квадратическая погрешность положения характерной точки (M_t), м	Описание обозначения точки на местности (при наличии)
	X	Y			
—					

Раздел 3

Сведения о местоположении измененных (уточненных) границ объекта

1. Система координат: МСК-23, зона 1

2. Сведения о характерных точках границ объекта

Обозначение характерных точек границ	Существующие координаты, м	Измененные координаты, м	Метод определения координат характерной точки	Средняя квадратическая погрешность положения характерной точки (M_t), м	Описание обозначения точки на местности (при наличии)
—	—	—	—	—	—

3. Сведения о характерных точках части (частей) границы объекта

—

ГРАФИЧЕСКОЕ ОПИСАНИЕ
местоположения границ природоохранной зоны особо
охраняемой природной территории регионального значения
государственного природного ландшафтного заказника
«Хребет Семисам»

(наименование объекта, местоположение границ которого описано (далее – объект))

Раздел 1

Сведения об объекте		
№ п/п	Характеристики объекта	Описание характеристик
1	Местоположение объекта	Краснодарский край, город Новороссийск
2	Площадь объекта +/- величина погрешности определения площади (P+/- Дельта P)	25423415 кв. м ± 10469 кв. м
3	Иные характеристики объекта	—

Раздел 2

Сведения о местоположении границ объекта					
1. Система координат: МСК-23, зона 1					
2. Сведения о характерных точках границ объекта					
Обозначение характерных точек границ	Координаты, м		Метод определения координат характерной точки	Средняя квадратическая погрешность положения характерной точки (M _i), м	Описание обозначения точки на местности (при наличии)
	X	Y			
1	2	3	4	5	6
Участок 1					
1	454002.70	1255969.00	Картометрический метод	1.00	—
2	453864.58	1256389.16	Картометрический метод	1.00	—
3	453624.93	1256265.03	Картометрический метод	1.00	—
4	453489.78	1256720.98	Картометрический метод	1.00	—
5	453389.76	1257057.80	Картометрический метод	1.00	—
6	453390.22	1257057.67	Картометрический метод	1.00	—
7	453390.22	1257057.68	Картометрический метод	1.00	—
8	453335.08	1257072.56	Картометрический метод	1.00	—

1	2	3	4	5	6
9	453310.33	1257191.56	Картометрический метод	1.00	—
10	453224.15	1257246.87	Картометрический метод	1.00	—
11	453187.74	1257267.59	Картометрический метод	1.00	—
12	453128.14	1257279.83	Картометрический метод	1.00	—
13	453131.19	1257269.90	Картометрический метод	1.00	—
14	453165.41	1257158.55	Картометрический метод	1.00	—
15	453527.40	1255899.80	Картометрический метод	1.00	—
1	454002.70	1255969.00	Картометрический метод	1.00	—
Участок 2					
16	455218.77	1257893.18	Картометрический метод	1.00	—
17	455103.28	1258247.82	Картометрический метод	1.00	—
18	454914.28	1258844.80	Картометрический метод	1.00	—
19	455149.47	1259267.93	Картометрический метод	1.00	—
20	455104.18	1259496.66	Картометрический метод	1.00	—
21	455111.29	1259502.10	Картометрический метод	1.00	—
22	455136.75	1259523.63	Картометрический метод	1.00	—
23	455107.73	1259548.09	Картометрический метод	1.00	—
24	455060.66	1259587.76	Картометрический метод	1.00	—
25	455092.22	1259641.87	Картометрический метод	1.00	—
26	455095.32	1259683.96	Картометрический метод	1.00	—
27	455073.33	1259713.89	Картометрический метод	1.00	—
28	455049.27	1259687.50	Картометрический метод	1.00	—
29	455024.77	1259671.96	Картометрический метод	1.00	—
30	454985.61	1259700.44	Картометрический метод	1.00	—
31	454959.09	1259746.50	Картометрический метод	1.00	—

1	2	3	4	5	6
32	454929.59	1259801.96	Картометрический метод	1.00	—
33	454920.91	1259818.71	Картометрический метод	1.00	—
34	454900.22	1259832.52	Картометрический метод	1.00	—
35	454895.17	1259841.25	Картометрический метод	1.00	—
36	454948.97	1259871.15	Картометрический метод	1.00	—
37	454994.50	1259909.32	Картометрический метод	1.00	—
38	455073.61	1259978.74	Картометрический метод	1.00	—
39	454985.51	1260082.67	Картометрический метод	1.00	—
40	454962.27	1260126.83	Картометрический метод	1.00	—
41	454940.59	1260168.02	Картометрический метод	1.00	—
42	454949.54	1260214.05	Картометрический метод	1.00	—
43	454952.11	1260227.30	Картометрический метод	1.00	—
44	454867.43	1260306.28	Картометрический метод	1.00	—
45	454888.72	1260324.98	Картометрический метод	1.00	—
46	455130.02	1260402.68	Картометрический метод	1.00	—
47	455164.53	1260412.27	Картометрический метод	1.00	—
48	455131.12	1260467.66	Картометрический метод	1.00	—
49	455107.14	1260460.04	Картометрический метод	1.00	—
50	455083.00	1260474.29	Картометрический метод	1.00	—
51	455069.52	1260489.15	Картометрический метод	1.00	—
52	455115.11	1260514.29	Картометрический метод	1.00	—
53	455064.18	1260597.10	Картометрический метод	1.00	—
54	455017.44	1260677.78	Картометрический метод	1.00	—
55	455033.99	1260727.66	Картометрический метод	1.00	—
56	455047.72	1260769.33	Картометрический метод	1.00	—

1	2	3	4	5	6
57	455072.11	1260735.03	Картометрический метод	1.00	—
58	455102.02	1260755.25	Картометрический метод	1.00	—
59	455135.47	1260758.63	Картометрический метод	1.00	—
60	455162.15	1260747.27	Картометрический метод	1.00	—
61	455201.81	1260763.35	Картометрический метод	1.00	—
62	455259.09	1260762.72	Картометрический метод	1.00	—
63	455292.51	1260749.85	Картометрический метод	1.00	—
64	455328.06	1260747.66	Картометрический метод	1.00	—
65	455337.39	1260720.72	Картометрический метод	1.00	—
66	455342.74	1260679.22	Картометрический метод	1.00	—
67	455372.79	1260667.44	Картометрический метод	1.00	—
68	455405.90	1260673.38	Картометрический метод	1.00	—
69	455450.27	1260690.82	Картометрический метод	1.00	—
70	455428.79	1260810.39	Картометрический метод	1.00	—
71	455465.78	1261000.10	Картометрический метод	1.00	—
72	455510.41	1261055.11	Картометрический метод	1.00	—
73	455499.44	1261080.44	Картометрический метод	1.00	—
74	455493.11	1261118.03	Картометрический метод	1.00	—
75	455420.34	1261111.83	Картометрический метод	1.00	—
76	455399.95	1261274.94	Картометрический метод	1.00	—
77	455548.56	1261303.08	Картометрический метод	1.00	—
78	455598.75	1261331.45	Картометрический метод	1.00	—
79	455783.53	1261314.87	Картометрический метод	1.00	—
80	455907.17	1261308.95	Картометрический метод	1.00	—
81	455917.91	1261312.91	Картометрический метод	1.00	—

1	2	3	4	5	6
82	455919.62	1261308.62	Картометрический метод	1.00	–
83	455936.79	1261303.47	Картометрический метод	1.00	–
84	455963.39	1261309.05	Картометрический метод	1.00	–
85	455996.01	1261319.78	Картометрический метод	1.00	–
86	456019.61	1261333.93	Картометрический метод	1.00	–
87	456045.60	1261341.50	Картометрический метод	1.00	–
88	456074.94	1261345.35	Картометрический метод	1.00	–
89	456114.39	1261354.48	Картометрический метод	1.00	–
90	456135.05	1261356.25	Картометрический метод	1.00	–
91	456155.22	1261350.24	Картометрический метод	1.00	–
92	456176.25	1261340.81	Картометрический метод	1.00	–
93	456192.98	1261333.08	Картометрический метод	1.00	–
94	456210.14	1261329.72	Картометрический метод	1.00	–
95	456229.03	1261331.15	Картометрический метод	1.00	–
96	456235.90	1261338.45	Картометрический метод	1.00	–
97	456237.40	1261350.89	Картометрический метод	1.00	–
98	456236.47	1261374.05	Картометрический метод	1.00	–
99	456238.87	1261396.57	Картометрический метод	1.00	–
100	456246.02	1261411.64	Картометрический метод	1.00	–
101	456260.58	1261425.77	Картометрический метод	1.00	–
102	456272.48	1261440.80	Картометрический метод	1.00	–
103	456284.50	1261469.12	Картометрический метод	1.00	–
104	456292.18	1261490.45	Картометрический метод	1.00	–
105	456303.39	1261518.47	Картометрический метод	1.00	–
106	456307.90	1261535.02	Картометрический метод	1.00	–

1	2	3	4	5	6
107	456313.11	1261560.99	Картометрический метод	1.00	–
108	456320.55	1261588.00	Картометрический метод	1.00	–
109	456331.27	1261609.02	Картометрический метод	1.00	–
110	456345.01	1261647.22	Картометрический метод	1.00	–
111	456357.89	1261680.68	Картометрический метод	1.00	–
112	456360.46	1261692.28	Картометрический метод	1.00	–
113	456354.02	1261699.57	Картометрический метод	1.00	–
114	456339.01	1261706.01	Картометрический метод	1.00	–
115	456312.77	1261728.69	Картометрический метод	1.00	–
116	456406.56	1261823.65	Картометрический метод	1.00	–
117	456323.57	1261867.03	Картометрический метод	1.00	–
118	456160.30	1261919.41	Картометрический метод	1.00	–
119	456148.22	1261917.97	Картометрический метод	1.00	–
120	456131.25	1261914.77	Картометрический метод	1.00	–
121	456121.45	1261894.12	Картометрический метод	1.00	–
122	456106.22	1261884.84	Картометрический метод	1.00	–
123	456092.08	1261890.21	Картометрический метод	1.00	–
124	456070.17	1261887.29	Картометрический метод	1.00	–
125	456067.51	1261905.15	Картометрический метод	1.00	–
126	456028.49	1261901.06	Картометрический метод	1.00	–
127	455970.48	1261879.84	Картометрический метод	1.00	–
128	455865.45	1261895.12	Картометрический метод	1.00	–
129	455743.35	1261874.96	Картометрический метод	1.00	–
130	455497.07	1261755.44	Картометрический метод	1.00	–
131	455515.82	1261732.52	Картометрический метод	1.00	–

1	2	3	4	5	6
132	455515.02	1261682.68	Картометрический метод	1.00	—
133	455480.76	1261650.57	Картометрический метод	1.00	—
134	455459.76	1261647.62	Картометрический метод	1.00	—
135	455434.88	1261668.73	Картометрический метод	1.00	—
136	455407.89	1261658.53	Картометрический метод	1.00	—
137	455364.71	1261659.56	Картометрический метод	1.00	—
138	455310.08	1261705.41	Картометрический метод	1.00	—
139	455294.14	1261720.58	Картометрический метод	1.00	—
140	455272.61	1261742.78	Картометрический метод	1.00	—
141	455224.67	1261781.94	Картометрический метод	1.00	—
142	455047.58	1261776.60	Картометрический метод	1.00	—
143	455036.72	1261786.14	Картометрический метод	1.00	—
144	455045.88	1261814.06	Картометрический метод	1.00	—
145	455045.73	1261862.31	Картометрический метод	1.00	—
146	455050.20	1261866.88	Картометрический метод	1.00	—
147	455129.78	1261875.09	Картометрический метод	1.00	—
148	455182.13	1261878.96	Картометрический метод	1.00	—
149	455234.49	1261884.10	Картометрический метод	1.00	—
150	455274.51	1261886.68	Картометрический метод	1.00	—
151	455289.31	1261889.47	Картометрический метод	1.00	—
152	455298.25	1261891.82	Картометрический метод	1.00	—
153	455306.80	1261944.53	Картометрический метод	1.00	—
154	455317.42	1261957.49	Картометрический метод	1.00	—
155	455322.03	1261965.00	Картометрический метод	1.00	—
156	455336.62	1261964.57	Картометрический метод	1.00	—

1	2	3	4	5	6
157	455361.09	1261961.35	Картометрический метод	1.00	—
158	455388.33	1261960.28	Картометрический метод	1.00	—
159	455400.82	1261958.04	Картометрический метод	1.00	—
160	455412.44	1261970.56	Картометрический метод	1.00	—
161	455417.64	1261995.96	Картометрический метод	1.00	—
162	455420.23	1262017.38	Картометрический метод	1.00	—
163	455429.51	1262023.01	Картометрический метод	1.00	—
164	455435.75	1262034.31	Картометрический метод	1.00	—
165	455466.66	1262041.17	Картометрический метод	1.00	—
166	455517.51	1262047.18	Картометрический метод	1.00	—
167	455532.96	1262046.75	Картометрический метод	1.00	—
168	455550.13	1262043.74	Картометрический метод	1.00	—
169	455565.14	1262042.46	Картометрический метод	1.00	—
170	455601.62	1262048.46	Картометрический метод	1.00	—
171	455620.07	1262050.62	Картометрический метод	1.00	—
172	455635.52	1262053.62	Картометрический метод	1.00	—
173	455643.20	1262055.55	Картометрический метод	1.00	—
174	455666.09	1262058.52	Картометрический метод	1.00	—
175	455693.03	1262063.33	Картометрический метод	1.00	—
176	455718.35	1262068.14	Картометрический метод	1.00	—
177	455735.67	1262070.07	Картометрический метод	1.00	—
178	455752.35	1262071.35	Картометрический метод	1.00	—
179	455769.66	1262074.56	Картометрический метод	1.00	—
180	455783.45	1262076.48	Картометрический метод	1.00	—
181	455795.63	1262076.16	Картометрический метод	1.00	—

1	2	3	4	5	6
182	455783.13	1262087.38	Картометрический метод	1.00	—
183	455770.94	1262111.11	Картометрический метод	1.00	—
184	455772.54	1262136.44	Картометрический метод	1.00	—
185	455774.79	1262157.28	Картометрический метод	1.00	—
186	455775.75	1262176.52	Картометрический метод	1.00	—
187	455771.90	1262193.84	Картометрический метод	1.00	—
188	455760.68	1262220.13	Картометрический метод	1.00	—
189	455739.52	1262248.35	Картометрический метод	1.00	—
190	455700.08	1262299.01	Картометрический метод	1.00	—
191	455678.76	1262324.84	Картометрический метод	1.00	—
192	455653.01	1262354.87	Картометрический метод	1.00	—
193	455619.54	1262380.63	Картометрический метод	1.00	—
194	455598.08	1262399.51	Картометрический метод	1.00	—
195	455582.63	1262401.24	Картометрический метод	1.00	—
196	455573.17	1262390.07	Картометрический метод	1.00	—
197	455576.62	1262370.32	Картометрический метод	1.00	—
198	455578.33	1262348.01	Картометрический метод	1.00	—
199	455568.26	1262346.40	Картометрический метод	1.00	—
200	455554.24	1262330.29	Картометрический метод	1.00	—
201	455469.54	1262337.80	Картометрический метод	1.00	—
202	455433.92	1262345.96	Картометрический метод	1.00	—
203	455372.97	1262402.18	Картометрический метод	1.00	—
204	455330.72	1262398.06	Картометрический метод	1.00	—
205	455322.06	1262436.52	Картометрический метод	1.00	—
206	455321.47	1262457.12	Картометрический метод	1.00	—

1	2	3	4	5	6
207	455303.90	1262469.89	Картометрический метод	1.00	–
208	455285.21	1262479.23	Картометрический метод	1.00	–
209	455254.12	1262503.79	Картометрический метод	1.00	–
210	455265.28	1262518.38	Картометрический метод	1.00	–
211	455277.51	1262540.16	Картометрический метод	1.00	–
212	455273.01	1262553.57	Картометрический метод	1.00	–
213	455255.83	1262564.73	Картометрический метод	1.00	–
214	455223.23	1262562.15	Картометрический метод	1.00	–
215	455209.49	1262556.58	Картометрический метод	1.00	–
216	455192.32	1262558.29	Картометрический метод	1.00	–
217	455178.59	1262567.30	Картометрический метод	1.00	–
218	455170.44	1262578.46	Картометрический метод	1.00	–
219	455170.01	1262592.20	Картометрический метод	1.00	–
220	455180.74	1262607.65	Картометрический метод	1.00	–
221	455203.05	1262623.95	Картометрический метод	1.00	–
222	455218.07	1262641.64	Картометрический метод	1.00	–
223	455277.21	1262670.03	Картометрический метод	1.00	–
224	455246.17	1262697.28	Картометрический метод	1.00	–
225	455180.75	1262772.08	Картометрический метод	1.00	–
226	455166.60	1262782.37	Картометрический метод	1.00	–
227	455130.32	1262808.76	Картометрический метод	1.00	–
228	455089.69	1262838.31	Картометрический метод	1.00	–
229	454989.28	1262871.07	Картометрический метод	1.00	–
230	454895.13	1262904.34	Картометрический метод	1.00	–
231	454827.23	1262907.37	Картометрический метод	1.00	–

1	2	3	4	5	6
232	454791.28	1262952.95	Картометрический метод	1.00	—
233	454765.28	1262992.91	Картометрический метод	1.00	—
234	454746.68	1263012.58	Картометрический метод	1.00	—
235	454704.15	1263081.36	Картометрический метод	1.00	—
236	454685.95	1263104.70	Картометрический метод	1.00	—
237	454643.65	1263135.50	Картометрический метод	1.00	—
238	454619.50	1263150.29	Картометрический метод	1.00	—
239	454593.23	1263159.15	Картометрический метод	1.00	—
240	454567.10	1263182.01	Картометрический метод	1.00	—
241	454537.60	1263219.20	Картометрический метод	1.00	—
242	454524.77	1263233.32	Картометрический метод	1.00	—
243	454506.17	1263244.22	Картометрический метод	1.00	—
244	454484.37	1263241.01	Картометрический метод	1.00	—
245	454451.79	1263229.81	Картометрический метод	1.00	—
246	454437.64	1263198.13	Картометрический метод	1.00	—
247	454414.41	1263191.00	Картометрический метод	1.00	—
248	454394.33	1263194.85	Картометрический метод	1.00	—
249	454362.11	1263194.26	Картометрический метод	1.00	—
250	454337.52	1263196.65	Картометрический метод	1.00	—
251	454293.68	1263220.27	Картометрический метод	1.00	—
252	454242.49	1263255.66	Картометрический метод	1.00	—
253	454204.25	1263274.18	Картометрический метод	1.00	—
254	454053.92	1263290.74	Картометрический метод	1.00	—
255	453903.79	1263297.50	Картометрический метод	1.00	—
256	453903.90	1263302.94	Картометрический метод	1.00	—

1	2	3	4	5	6
257	453904.81	1263360.71	Картометрический метод	1.00	—
258	453888.26	1263443.16	Картометрический метод	1.00	—
259	453864.14	1263485.26	Картометрический метод	1.00	—
260	453850.87	1263508.45	Картометрический метод	1.00	—
261	453835.51	1263538.81	Картометрический метод	1.00	—
262	453832.97	1263543.84	Картометрический метод	1.00	—
263	453798.10	1263612.80	Картометрический метод	1.00	—
264	453829.10	1263689.99	Картометрический метод	1.00	—
265	453828.81	1263699.51	Картометрический метод	1.00	—
266	453828.63	1263705.41	Картометрический метод	1.00	—
267	453820.60	1263970.75	Картометрический метод	1.00	—
268	453760.58	1264040.43	Картометрический метод	1.00	—
269	453722.70	1263941.64	Картометрический метод	1.00	—
270	453680.67	1263953.82	Картометрический метод	1.00	—
271	453756.99	1264138.51	Картометрический метод	1.00	—
272	453750.30	1264152.74	Картометрический метод	1.00	—
273	453775.71	1264245.36	Картометрический метод	1.00	—
274	453587.26	1264314.11	Картометрический метод	1.00	—
275	453594.61	1264406.35	Картометрический метод	1.00	—
276	453375.77	1264569.88	Картометрический метод	1.00	—
277	453297.52	1264556.48	Картометрический метод	1.00	—
278	453259.14	1264534.62	Картометрический метод	1.00	—
279	453242.19	1264533.62	Картометрический метод	1.00	—
280	453184.11	1264556.00	Картометрический метод	1.00	—
281	453178.46	1264564.27	Картометрический метод	1.00	—

1	2	3	4	5	6
282	453169.59	1264585.86	Картометрический метод	1.00	—
283	453168.98	1264605.82	Картометрический метод	1.00	—
284	453173.21	1264659.73	Картометрический метод	1.00	—
285	453147.13	1264711.82	Картометрический метод	1.00	—
286	453089.22	1264715.12	Картометрический метод	1.00	—
287	453061.26	1264681.06	Картометрический метод	1.00	—
288	453045.74	1264675.61	Картометрический метод	1.00	—
289	453032.43	1264680.05	Картометрический метод	1.00	—
290	452992.89	1264701.03	Картометрический метод	1.00	—
291	452964.65	1264719.18	Картометрический метод	1.00	—
292	452940.05	1264730.48	Картометрический метод	1.00	—
293	452918.36	1264736.28	Картометрический метод	1.00	—
294	452897.49	1264721.20	Картометрический метод	1.00	—
295	452875.29	1264693.97	Картометрический метод	1.00	—
296	452853.31	1264676.22	Картометрический метод	1.00	—
297	452829.52	1264673.18	Картометрический метод	1.00	—
298	452792.80	1264676.64	Картометрический метод	1.00	—
299	452769.40	1264686.30	Картометрический метод	1.00	—
300	452751.86	1264726.04	Картометрический метод	1.00	—
301	452735.31	1264752.47	Картометрический метод	1.00	—
302	452688.14	1264764.32	Картометрический метод	1.00	—
303	452661.59	1264748.23	Картометрический метод	1.00	—
304	452556.91	1264647.18	Картометрический метод	1.00	—
305	452556.74	1264587.06	Картометрический метод	1.00	—
306	452536.13	1264552.57	Картометрический метод	1.00	—

1	2	3	4	5	6
307	452490.14	1264492.06	Картометрический метод	1.00	—
308	452437.30	1264431.95	Картометрический метод	1.00	—
309	452407.97	1264395.02	Картометрический метод	1.00	—
310	452321.54	1264382.65	Картометрический метод	1.00	—
311	452304.36	1264393.59	Картометрический метод	1.00	—
312	452293.04	1264402.91	Картометрический метод	1.00	—
313	452283.31	1264413.52	Картометрический метод	1.00	—
314	452258.94	1264436.94	Картометрический метод	1.00	—
315	452237.78	1264466.11	Картометрический метод	1.00	—
316	452214.35	1264496.17	Картометрический метод	1.00	—
317	452200.62	1264509.68	Картометрический метод	1.00	—
318	452190.32	1264525.99	Картометрический метод	1.00	—
319	452189.14	1264541.00	Картометрический метод	1.00	—
320	452198.15	1264547.44	Картометрический метод	1.00	—
321	452214.03	1264571.04	Картометрический метод	1.00	—
322	452226.70	1264594.43	Картометрический метод	1.00	—
323	452245.90	1264614.81	Картометрический метод	1.00	—
324	452265.63	1264637.99	Картометрический метод	1.00	—
325	452295.25	1264668.89	Картометрический метод	1.00	—
326	452321.86	1264703.22	Картометрический метод	1.00	—
327	452334.30	1264734.98	Картометрический метод	1.00	—
328	452364.56	1264781.33	Картометрический метод	1.00	—
329	452378.50	1264801.71	Картометрический метод	1.00	—
330	452384.73	1264816.09	Картометрический метод	1.00	—
331	452390.95	1264822.95	Картометрический метод	1.00	—

1	2	3	4	5	6
332	452402.53	1264834.54	Картометрический метод	1.00	—
333	452410.26	1264846.34	Картометрический метод	1.00	—
334	452420.56	1264866.94	Картометрический метод	1.00	—
335	452427.00	1264882.39	Картометрический метод	1.00	—
336	452441.48	1264903.42	Картометрический метод	1.00	—
337	452448.13	1264922.51	Картометрический метод	1.00	—
338	452463.37	1264948.27	Картометрический метод	1.00	—
339	452480.21	1264981.52	Картометрический метод	1.00	—
340	452487.50	1265010.49	Картометрический метод	1.00	—
341	452487.72	1265026.37	Картометрический метод	1.00	—
342	452449.93	1265063.21	Картометрический метод	1.00	—
343	452429.78	1265076.37	Картометрический метод	1.00	—
344	452396.30	1265097.36	Картометрический метод	1.00	—
345	452389.12	1265106.64	Картометрический метод	1.00	—
346	452333.60	1265113.35	Картометрический метод	1.00	—
347	452314.67	1265104.98	Картометрический метод	1.00	—
348	452295.00	1265116.09	Картометрический метод	1.00	—
349	452286.61	1265136.04	Картометрический метод	1.00	—
350	452292.37	1265151.08	Картометрический метод	1.00	—
351	452279.60	1265170.51	Картометрический метод	1.00	—
352	452279.33	1265186.92	Картометрический метод	1.00	—
353	452284.15	1265196.97	Картометрический метод	1.00	—
354	452280.93	1265205.42	Картометрический метод	1.00	—
355	452253.67	1265223.00	Картометрический метод	1.00	—
356	452221.39	1265268.87	Картометрический метод	1.00	—

1	2	3	4	5	6
357	452185.32	1265257.12	Картометрический метод	1.00	—
358	452139.90	1265239.66	Картометрический метод	1.00	—
359	452115.86	1265226.78	Картометрический метод	1.00	—
360	452102.56	1265213.90	Картометрический метод	1.00	—
361	452093.55	1265206.18	Картометрический метод	1.00	—
362	452075.52	1265195.02	Картометрический метод	1.00	—
363	452057.07	1265192.45	Картометрический метод	1.00	—
364	452030.68	1265183.22	Картометрический метод	1.00	—
365	452024.45	1265182.79	Картометрический метод	1.00	—
366	452018.66	1265186.23	Картометрический метод	1.00	—
367	451953.34	1265175.80	Картометрический метод	1.00	—
368	451935.32	1265097.42	Картометрический метод	1.00	—
369	451912.04	1265010.54	Картометрический метод	1.00	—
370	451807.75	1264873.37	Картометрический метод	1.00	—
371	451700.35	1264790.75	Картометрический метод	1.00	—
372	451690.18	1264789.40	Картометрический метод	1.00	—
373	451623.32	1264743.73	Картометрический метод	1.00	—
374	451587.48	1264711.41	Картометрический метод	1.00	—
375	451543.80	1264679.13	Картометрический метод	1.00	—
376	451506.08	1264639.64	Картометрический метод	1.00	—
377	451437.76	1264611.50	Картометрический метод	1.00	—
378	451364.56	1264520.08	Картометрический метод	1.00	—
379	451348.16	1264506.20	Картометрический метод	1.00	—
380	451350.43	1264497.22	Картометрический метод	1.00	—
381	451378.03	1264451.29	Картометрический метод	1.00	—

1	2	3	4	5	6
382	451401.63	1264413.74	Картометрический метод	1.00	—
383	451421.30	1264396.77	Картометрический метод	1.00	—
384	451456.51	1264374.41	Картометрический метод	1.00	—
385	451394.85	1264317.39	Картометрический метод	1.00	—
386	451375.41	1264314.01	Картометрический метод	1.00	—
387	451356.86	1264319.27	Картометрический метод	1.00	—
388	451314.05	1264274.45	Картометрический метод	1.00	—
389	451287.93	1264249.54	Картометрический метод	1.00	—
390	451269.46	1264249.83	Картометрический метод	1.00	—
391	451256.39	1264277.61	Картометрический метод	1.00	—
392	451246.22	1264325.96	Картометрический метод	1.00	—
393	451259.39	1264372.20	Картометрический метод	1.00	—
394	451267.32	1264406.78	Картометрический метод	1.00	—
395	451258.10	1264450.76	Картометрический метод	1.00	—
396	451255.16	1264514.18	Картометрический метод	1.00	—
397	451257.31	1264561.85	Картометрический метод	1.00	—
398	451258.24	1264594.27	Картометрический метод	1.00	—
399	451249.13	1264604.67	Картометрический метод	1.00	—
400	451225.18	1264626.27	Картометрический метод	1.00	—
401	451218.66	1264643.04	Картометрический метод	1.00	—
402	451227.03	1264676.54	Картометрический метод	1.00	—
403	451227.91	1264684.50	Картометрический метод	1.00	—
404	451176.59	1264707.71	Картометрический метод	1.00	—
405	451138.60	1264725.61	Картометрический метод	1.00	—
406	451139.02	1264758.54	Картометрический метод	1.00	—

1	2	3	4	5	6
407	451147.87	1264764.70	Картометрический метод	1.00	—
408	451179.14	1264778.69	Картометрический метод	1.00	—
409	451179.54	1264790.13	Картометрический метод	1.00	—
410	451188.81	1264806.26	Картометрический метод	1.00	—
411	451213.52	1264818.69	Картометрический метод	1.00	—
412	451217.43	1264830.77	Картометрический метод	1.00	—
413	451217.81	1264834.30	Картометрический метод	1.00	—
414	451226.97	1264857.02	Картометрический метод	1.00	—
415	451248.42	1264862.80	Картометрический метод	1.00	—
416	451248.85	1264863.39	Картометрический метод	1.00	—
417	451247.80	1264927.43	Картометрический метод	1.00	—
418	451252.10	1264942.45	Картометрический метод	1.00	—
419	451262.73	1264938.08	Картометрический метод	1.00	—
420	451294.48	1264970.37	Картометрический метод	1.00	—
421	451311.43	1264973.80	Картометрический метод	1.00	—
422	451327.73	1264993.54	Картометрический метод	1.00	—
423	451364.47	1265044.41	Картометрический метод	1.00	—
424	451367.41	1265079.93	Картометрический метод	1.00	—
425	451375.54	1265102.64	Картометрический метод	1.00	—
426	451381.95	1265105.23	Картометрический метод	1.00	—
427	451391.69	1265142.39	Картометрический метод	1.00	—
428	451397.61	1265179.71	Картометрический метод	1.00	—
429	451374.11	1265208.84	Картометрический метод	1.00	—
430	451404.90	1265261.14	Картометрический метод	1.00	—
431	451383.70	1265276.32	Картометрический метод	1.00	—

1	2	3	4	5	6
432	451375.01	1265283.34	Картометрический метод	1.00	—
433	451373.67	1265305.00	Картометрический метод	1.00	—
434	451404.53	1265359.93	Картометрический метод	1.00	—
435	451394.62	1265369.97	Картометрический метод	1.00	—
436	451385.36	1265380.71	Картометрический метод	1.00	—
437	451337.29	1265407.75	Картометрический метод	1.00	—
438	451223.41	1265393.84	Картометрический метод	1.00	—
439	451118.29	1265437.68	Картометрический метод	1.00	—
440	451077.18	1265394.42	Картометрический метод	1.00	—
441	451009.74	1265315.51	Картометрический метод	1.00	—
442	450984.66	1265304.29	Картометрический метод	1.00	—
443	450924.99	1265359.17	Картометрический метод	1.00	—
444	450918.39	1265361.68	Картометрический метод	1.00	—
445	450899.42	1265385.62	Картометрический метод	1.00	—
446	450876.33	1265393.76	Картометрический метод	1.00	—
447	450833.79	1265361.66	Картометрический метод	1.00	—
448	450772.79	1265331.78	Картометрический метод	1.00	—
449	450756.52	1265353.47	Картометрический метод	1.00	—
450	450725.74	1265405.53	Картометрический метод	1.00	—
451	450702.86	1265438.55	Картометрический метод	1.00	—
452	450671.61	1265453.59	Картометрический метод	1.00	—
453	450667.70	1265480.02	Картометрический метод	1.00	—
454	450677.84	1265506.64	Картометрический метод	1.00	—
455	450660.63	1265531.02	Картометрический метод	1.00	—
456	450687.76	1265558.26	Картометрический метод	1.00	—

1	2	3	4	5	6
457	450691.23	1265560.71	Картометрический метод	1.00	—
458	450807.22	1265679.96	Картометрический метод	1.00	—
459	450791.60	1265978.46	Картометрический метод	1.00	—
460	450770.91	1265997.46	Картометрический метод	1.00	—
461	450793.29	1266071.76	Картометрический метод	1.00	—
462	450818.20	1266059.10	Картометрический метод	1.00	—
463	450842.85	1266099.99	Картометрический метод	1.00	—
464	450866.16	1266250.42	Картометрический метод	1.00	—
465	450872.01	1266268.77	Картометрический метод	1.00	—
466	450876.79	1266287.35	Картометрический метод	1.00	—
467	450878.36	1266312.19	Картометрический метод	1.00	—
468	450880.58	1266326.89	Картометрический метод	1.00	—
469	450885.91	1266345.28	Картометрический метод	1.00	—
470	450891.74	1266361.24	Картометрический метод	1.00	—
471	450899.79	1266376.64	Картометрический метод	1.00	—
472	450903.74	1266390.46	Картометрический метод	1.00	—
473	450907.77	1266419.56	Картометрический метод	1.00	—
474	450911.96	1266456.20	Картометрический метод	1.00	—
475	450913.79	1266480.57	Картометрический метод	1.00	—
476	450916.58	1266505.64	Картометрический метод	1.00	—
477	450918.24	1266527.57	Картометрический метод	1.00	—
478	450918.12	1266533.18	Картометрический метод	1.00	—
479	450912.88	1266538.26	Картометрический метод	1.00	—
480	450897.62	1266711.41	Картометрический метод	1.00	—
481	450891.92	1266729.02	Картометрический метод	1.00	—

1	2	3	4	5	6
482	450880.92	1266729.35	Картометрический метод	1.00	—
483	450870.13	1266727.34	Картометрический метод	1.00	—
484	450855.32	1266725.92	Картометрический метод	1.00	—
485	450839.83	1266722.45	Картометрический метод	1.00	—
486	450824.28	1266719.71	Картометрический метод	1.00	—
487	450787.84	1266697.37	Картометрический метод	1.00	—
488	450735.84	1266649.96	Картометрический метод	1.00	—
489	450687.29	1266611.15	Картометрический метод	1.00	—
490	450686.55	1266601.18	Картометрический метод	1.00	—
491	450680.21	1266588.11	Картометрический метод	1.00	—
492	450638.09	1266551.48	Картометрический метод	1.00	—
493	450620.59	1266537.97	Картометрический метод	1.00	—
494	450578.46	1266433.04	Картометрический метод	1.00	—
495	450526.31	1266301.86	Картометрический метод	1.00	—
496	450518.58	1266268.87	Картометрический метод	1.00	—
497	450544.50	1266267.21	Картометрический метод	1.00	—
498	450580.87	1266271.27	Картометрический метод	1.00	—
499	450616.38	1266274.29	Картометрический метод	1.00	—
500	450665.21	1266276.49	Картометрический метод	1.00	—
501	450676.26	1266242.71	Картометрический метод	1.00	—
502	450673.53	1266190.29	Картометрический метод	1.00	—
503	450650.25	1266172.38	Картометрический метод	1.00	—
504	450629.15	1266168.64	Картометрический метод	1.00	—
505	450673.38	1266136.93	Картометрический метод	1.00	—
506	450669.06	1266118.24	Картометрический метод	1.00	—

1	2	3	4	5	6
507	450653.74	1266101.71	Картометрический метод	1.00	—
508	450667.81	1266089.10	Картометрический метод	1.00	—
509	450667.71	1266034.90	Картометрический метод	1.00	—
510	450691.93	1266007.46	Картометрический метод	1.00	—
511	450709.99	1265686.28	Картометрический метод	1.00	—
512	450622.25	1265606.31	Картометрический метод	1.00	—
513	450570.96	1265559.16	Картометрический метод	1.00	—
514	450487.13	1265406.18	Картометрический метод	1.00	—
515	450442.00	1265351.89	Картометрический метод	1.00	—
516	450435.26	1265316.43	Картометрический метод	1.00	—
517	450425.97	1265281.81	Картометрический метод	1.00	—
518	450395.57	1265248.46	Картометрический метод	1.00	—
519	450364.32	1265237.90	Картометрический метод	1.00	—
520	450319.99	1265233.68	Картометрический метод	1.00	—
521	450288.92	1265201.20	Картометрический метод	1.00	—
522	450275.90	1265199.96	Картометрический метод	1.00	—
523	450252.29	1265194.38	Картометрический метод	1.00	—
524	450221.83	1265202.96	Картометрический метод	1.00	—
525	450202.73	1265212.40	Картометрический метод	1.00	—
526	450179.56	1265223.99	Картометрический метод	1.00	—
527	450161.66	1265248.88	Картометрический метод	1.00	—
528	450153.83	1265255.14	Картометрический метод	1.00	—
529	449759.78	1265292.90	Картометрический метод	1.00	—
530	449709.25	1265246.61	Картометрический метод	1.00	—
531	449775.23	1265181.80	Картометрический метод	1.00	—

1	2	3	4	5	6
532	449789.41	1265171.67	Картометрический метод	1.00	—
533	449791.79	1265143.79	Картометрический метод	1.00	—
534	449846.54	1265081.19	Картометрический метод	1.00	—
535	450102.53	1264954.44	Картометрический метод	1.00	—
536	450121.51	1264944.58	Картометрический метод	1.00	—
537	450151.79	1264928.89	Картометрический метод	1.00	—
538	450176.01	1264916.67	Картометрический метод	1.00	—
539	450328.29	1264840.42	Картометрический метод	1.00	—
540	450407.56	1264800.83	Картометрический метод	1.00	—
541	450417.78	1264797.17	Картометрический метод	1.00	—
542	450544.48	1264385.29	Картометрический метод	1.00	—
543	450387.70	1263866.17	Картометрический метод	1.00	—
544	450217.48	1263496.29	Картометрический метод	1.00	—
545	450036.72	1263266.76	Картометрический метод	1.00	—
546	449822.84	1263236.97	Картометрический метод	1.00	—
547	449504.53	1262985.62	Картометрический метод	1.00	—
548	449103.15	1262420.40	Картометрический метод	1.00	—
549	449142.23	1262375.31	Картометрический метод	1.00	—
550	449190.93	1262351.27	Картометрический метод	1.00	—
551	449226.40	1262339.84	Картометрический метод	1.00	—
552	449270.81	1262315.89	Картометрический метод	1.00	—
553	449270.20	1262305.43	Картометрический метод	1.00	—
554	449409.76	1262085.86	Картометрический метод	1.00	—
555	449488.98	1261888.13	Картометрический метод	1.00	—
556	449655.70	1261746.90	Картометрический метод	1.00	—

1	2	3	4	5	6
557	449979.51	1261424.48	Картометрический метод	1.00	—
558	450004.30	1261120.67	Картометрический метод	1.00	—
559	450159.31	1260937.41	Картометрический метод	1.00	—
560	450467.27	1260481.34	Картометрический метод	1.00	—
561	450689.32	1260277.04	Картометрический метод	1.00	—
562	450823.83	1260058.83	Картометрический метод	1.00	—
563	450990.55	1259731.35	Картометрический метод	1.00	—
564	451034.86	1259551.12	Картометрический метод	1.00	—
565	451090.28	1259529.82	Картометрический метод	1.00	—
566	451096.46	1259516.30	Картометрический метод	1.00	—
567	451103.34	1259495.92	Картометрический метод	1.00	—
568	451116.16	1259481.95	Картометрический метод	1.00	—
569	451125.49	1259473.25	Картометрический метод	1.00	—
570	451137.97	1259471.87	Картометрический метод	1.00	—
571	451151.72	1259474.97	Картометрический метод	1.00	—
572	451160.31	1259481.04	Картометрический метод	1.00	—
573	451179.93	1259479.61	Картометрический метод	1.00	—
574	451196.72	1259477.09	Картометрический метод	1.00	—
575	451208.67	1259460.32	Картометрический метод	1.00	—
576	451215.34	1259441.00	Картометрический метод	1.00	—
577	451225.45	1259421.69	Картометрический метод	1.00	—
578	451250.51	1259403.99	Картометрический метод	1.00	—
579	451281.30	1259391.34	Картометрический метод	1.00	—
580	451315.78	1259365.14	Картометрический метод	1.00	—
581	451340.39	1259344.69	Картометрический метод	1.00	—

1	2	3	4	5	6
582	451344.52	1259326.52	Картометрический метод	1.00	–
583	451351.19	1259304.69	Картометрический метод	1.00	–
584	451362.17	1259291.21	Картометрический метод	1.00	–
585	451362.98	1259281.20	Картометрический метод	1.00	–
586	451380.30	1259128.38	Картометрический метод	1.00	–
587	451385.96	1259078.52	Картометрический метод	1.00	–
588	451393.52	1259066.80	Картометрический метод	1.00	–
589	451428.13	1259013.51	Картометрический метод	1.00	–
590	451456.59	1259015.09	Картометрический метод	1.00	–
591	451504.98	1258966.01	Картометрический метод	1.00	–
592	451530.20	1258909.44	Картометрический метод	1.00	–
593	451544.51	1258899.34	Картометрический метод	1.00	–
594	451540.64	1258936.39	Картометрический метод	1.00	–
595	451534.46	1258976.25	Картометрический метод	1.00	–
596	451560.98	1259063.01	Картометрический метод	1.00	–
597	451562.26	1259127.54	Картометрический метод	1.00	–
598	451561.30	1259146.21	Картометрический метод	1.00	–
599	451546.77	1259169.04	Картометрический метод	1.00	–
600	451507.61	1259206.15	Картометрический метод	1.00	–
601	451526.81	1259247.87	Картометрический метод	1.00	–
602	451547.80	1259273.47	Картометрический метод	1.00	–
603	451590.86	1259361.32	Картометрический метод	1.00	–
604	451617.77	1259446.25	Картометрический метод	1.00	–
605	451652.73	1259538.16	Картометрический метод	1.00	–
606	451667.57	1259600.22	Картометрический метод	1.00	–

1	2	3	4	5	6
607	451700.18	1259660.70	Картометрический метод	1.00	—
608	451720.94	1259722.80	Картометрический метод	1.00	—
609	451783.95	1259781.81	Картометрический метод	1.00	—
610	451982.33	1259948.12	Картометрический метод	1.00	—
611	452028.79	1259959.45	Картометрический метод	1.00	—
612	452149.25	1260042.54	Картометрический метод	1.00	—
613	452276.98	1260181.70	Картометрический метод	1.00	—
614	452343.55	1260223.71	Картометрический метод	1.00	—
615	452398.22	1260274.13	Картометрический метод	1.00	—
616	452426.58	1260340.51	Картометрический метод	1.00	—
617	452521.19	1260498.98	Картометрический метод	1.00	—
618	452637.98	1260756.04	Картометрический метод	1.00	—
619	452728.56	1260800.71	Картометрический метод	1.00	—
620	452812.75	1260866.59	Картометрический метод	1.00	—
621	452825.19	1260907.40	Картометрический метод	1.00	—
622	452853.71	1260947.47	Картометрический метод	1.00	—
623	452866.23	1260974.71	Картометрический метод	1.00	—
624	452864.37	1261002.71	Картометрический метод	1.00	—
625	452890.25	1261059.73	Картометрический метод	1.00	—
626	452950.98	1261088.11	Картометрический метод	1.00	—
627	452957.66	1261102.58	Картометрический метод	1.00	—
628	452991.39	1261120.61	Картометрический метод	1.00	—
629	453066.47	1261153.31	Картометрический метод	1.00	—
630	453132.87	1261224.16	Картометрический метод	1.00	—
631	453184.73	1261319.53	Картометрический метод	1.00	—

1	2	3	4	5	6
632	453209.11	1261344.29	Картометрический метод	1.00	—
633	453235.13	1261377.55	Картометрический метод	1.00	—
634	453247.39	1261448.92	Картометрический метод	1.00	—
635	453324.08	1261547.60	Картометрический метод	1.00	—
636	453422.53	1261582.37	Картометрический метод	1.00	—
637	453440.06	1261620.67	Картометрический метод	1.00	—
638	453503.14	1261679.60	Картометрический метод	1.00	—
639	453543.67	1261691.73	Картометрический метод	1.00	—
640	453549.73	1261668.00	Картометрический метод	1.00	—
641	453559.05	1261665.51	Картометрический метод	1.00	—
642	453653.81	1261660.14	Картометрический метод	1.00	—
643	453696.98	1261654.45	Картометрический метод	1.00	—
644	453762.44	1261599.68	Картометрический метод	1.00	—
645	453910.50	1261591.24	Картометрический метод	1.00	—
646	453918.47	1261492.46	Картометрический метод	1.00	—
647	453917.77	1261460.32	Картометрический метод	1.00	—
648	453927.96	1261416.79	Картометрический метод	1.00	—
649	453932.18	1261386.53	Картометрический метод	1.00	—
650	453945.07	1261351.73	Картометрический метод	1.00	—
651	453943.53	1261318.63	Картометрический метод	1.00	—
652	453957.22	1261294.23	Картометрический метод	1.00	—
653	453960.27	1261236.86	Картометрический метод	1.00	—
654	453954.14	1261179.61	Картометрический метод	1.00	—
655	453952.19	1261136.45	Картометрический метод	1.00	—
656	453956.60	1261101.17	Картометрический метод	1.00	—

1	2	3	4	5	6
657	453959.87	1261067.12	Картометрический метод	1.00	—
658	453968.61	1261044.00	Картометрический метод	1.00	—
659	453972.71	1261023.06	Картометрический метод	1.00	—
660	453989.54	1260995.38	Картометрический метод	1.00	—
661	454006.21	1260952.95	Картометрический метод	1.00	—
662	454019.69	1260934.49	Картометрический метод	1.00	—
663	454055.74	1260909.30	Картометрический метод	1.00	—
664	454092.13	1260894.72	Картометрический метод	1.00	—
665	454119.04	1260880.64	Картометрический метод	1.00	—
666	454121.70	1260880.87	Картометрический метод	1.00	—
667	454124.36	1260881.09	Картометрический метод	1.00	—
668	454127.65	1260879.16	Картометрический метод	1.00	—
669	454147.73	1260861.49	Картометрический метод	1.00	—
670	454167.46	1260841.72	Картометрический метод	1.00	—
671	454191.25	1260820.42	Картометрический метод	1.00	—
672	454204.95	1260801.12	Картометрический метод	1.00	—
673	454207.71	1260781.14	Картометрический метод	1.00	—
674	454204.71	1260753.05	Картометрический метод	1.00	—
675	454205.96	1260724.53	Картометрический метод	1.00	—
676	454193.84	1260695.99	Картометрический метод	1.00	—
677	454152.93	1260631.05	Картометрический метод	1.00	—
678	454147.67	1260584.20	Картометрический метод	1.00	—
679	454137.48	1260564.85	Картометрический метод	1.00	—
680	454129.81	1260537.23	Картометрический метод	1.00	—
681	454131.99	1260511.39	Картометрический метод	1.00	—

1	2	3	4	5	6
682	454128.73	1260493.62	Картометрический метод	1.00	—
683	454130.30	1260487.49	Картометрический метод	1.00	—
684	454104.38	1260374.79	Картометрический метод	1.00	—
685	454056.07	1260256.35	Картометрический метод	1.00	—
686	454036.27	1260158.00	Картометрический метод	1.00	—
687	453949.75	1260028.47	Картометрический метод	1.00	—
688	453903.52	1260076.74	Картометрический метод	1.00	—
689	453840.99	1260116.59	Картометрический метод	1.00	—
690	453760.98	1260039.96	Картометрический метод	1.00	—
691	453740.51	1259950.36	Картометрический метод	1.00	—
692	453833.43	1259861.07	Картометрический метод	1.00	—
693	453802.63	1259805.25	Картометрический метод	1.00	—
694	453776.56	1259661.82	Картометрический метод	1.00	—
695	453742.94	1259631.45	Картометрический метод	1.00	—
696	453708.24	1259622.85	Картометрический метод	1.00	—
697	453635.61	1259652.77	Картометрический метод	1.00	—
698	453608.08	1259655.97	Картометрический метод	1.00	—
699	453539.40	1259648.30	Картометрический метод	1.00	—
700	453538.13	1259582.91	Картометрический метод	1.00	—
701	453565.38	1259372.88	Картометрический метод	1.00	—
702	453662.30	1259266.15	Картометрический метод	1.00	—
703	453731.79	1258687.03	Картометрический метод	1.00	—
704	453784.25	1258464.05	Картометрический метод	1.00	—
705	453712.23	1258419.36	Картометрический метод	1.00	—
706	453721.40	1258289.04	Картометрический метод	1.00	—

1	2	3	4	5	6
707	453601.67	1258126.15	Картометрический метод	1.00	–
708	453621.42	1257948.71	Картометрический метод	1.00	–
709	453635.86	1257691.92	Картометрический метод	1.00	–
710	453670.13	1257696.65	Картометрический метод	1.00	–
711	453741.43	1257705.44	Картометрический метод	1.00	–
712	454061.07	1257744.87	Картометрический метод	1.00	–
713	454141.14	1257754.75	Картометрический метод	1.00	–
714	454352.82	1257780.86	Картометрический метод	1.00	–
715	454646.19	1257817.39	Картометрический метод	1.00	–
716	454652.47	1257818.18	Картометрический метод	1.00	–
717	454900.29	1257849.04	Картометрический метод	1.00	–
718	454926.41	1257852.38	Картометрический метод	1.00	–
719	454925.59	1257856.48	Картометрический метод	1.00	–
16	455218.77	1257893.18	Картометрический метод	1.00	–
–	–	–	–	–	–
720	454462.14	1262525.99	Картометрический метод	1.00	–
721	454442.12	1262516.49	Картометрический метод	1.00	–
722	454433.39	1262482.83	Картометрический метод	1.00	–
723	454423.17	1262434.23	Картометрический метод	1.00	–
724	454410.99	1262392.66	Картометрический метод	1.00	–
725	454396.58	1262376.42	Картометрический метод	1.00	–
726	454363.10	1262362.71	Картометрический метод	1.00	–
727	454315.27	1262344.34	Картометрический метод	1.00	–
728	454276.29	1262320.03	Картометрический метод	1.00	–
729	454255.49	1262293.49	Картометрический метод	1.00	–

1	2	3	4	5	6
730	454247.17	1262266.89	Картометрический метод	1.00	—
731	454262.24	1262249.98	Картометрический метод	1.00	—
732	454297.35	1262240.10	Картометрический метод	1.00	—
733	454342.94	1262239.97	Картометрический метод	1.00	—
734	454392.95	1262242.82	Картометрический метод	1.00	—
735	454449.41	1262239.47	Картометрический метод	1.00	—
736	454453.09	1262239.24	Картометрический метод	1.00	—
737	454455.29	1262240.16	Картометрический метод	1.00	—
738	454495.50	1262256.55	Картометрический метод	1.00	—
739	454536.84	1262279.85	Картометрический метод	1.00	—
740	454575.22	1262306.07	Картометрический метод	1.00	—
741	454601.62	1262328.24	Картометрический метод	1.00	—
742	454618.52	1262343.91	Картометрический метод	1.00	—
743	454619.89	1262358.44	Картометрический метод	1.00	—
744	454613.31	1262377.46	Картометрический метод	1.00	—
745	454582.16	1262387.79	Картометрический метод	1.00	—
746	454553.08	1262392.00	Картометрический метод	1.00	—
747	454517.50	1262407.31	Картометрический метод	1.00	—
748	454478.83	1262422.59	Картометрический метод	1.00	—
749	454468.75	1262439.09	Картометрический метод	1.00	—
750	454470.56	1262473.56	Картометрический метод	1.00	—
751	454474.74	1262504.67	Картометрический метод	1.00	—
752	454473.61	1262522.12	Картометрический метод	1.00	—
720	454462.14	1262525.99	Картометрический метод	1.00	—
—	—	—	—	—	—

1	2	3	4	5	6
753	453577.73	1263031.07	Картометрический метод	1.00	–
754	453564.89	1263028.98	Картометрический метод	1.00	–
755	453557.84	1263016.98	Картометрический метод	1.00	–
756	453544.52	1262991.81	Картометрический метод	1.00	–
757	453530.16	1262968.69	Картометрический метод	1.00	–
758	453513.21	1262960.07	Картометрический метод	1.00	–
759	453490.21	1262955.51	Картометрический метод	1.00	–
760	453468.70	1262948.77	Картометрический метод	1.00	–
761	453459.83	1262937.71	Картометрический метод	1.00	–
762	453449.87	1262914.18	Картометрический метод	1.00	–
763	453444.03	1262889.07	Картометрический метод	1.00	–
764	453443.94	1262858.31	Картометрический метод	1.00	–
765	453457.50	1262863.85	Картометрический метод	1.00	–
766	453457.05	1262869.50	Картометрический метод	1.00	–
767	453476.03	1262931.10	Картометрический метод	1.00	–
768	453542.04	1262972.98	Картометрический метод	1.00	–
753	453577.73	1263031.07	Картометрический метод	1.00	–
–	–	–	–	–	–
769	453480.80	1263125.86	Картометрический метод	1.00	–
770	453246.46	1263099.33	Картометрический метод	1.00	–
771	453233.84	1263098.34	Картометрический метод	1.00	–
772	453168.37	1263094.88	Картометрический метод	1.00	–
773	453150.88	1263106.35	Картометрический метод	1.00	–
774	453125.37	1263110.14	Картометрический метод	1.00	–
775	453085.28	1263102.45	Картометрический метод	1.00	–

1	2	3	4	5	6
776	453059.84	1263094.24	Картометрический метод	1.00	—
777	453059.77	1263091.26	Картометрический метод	1.00	—
778	453134.10	1263069.19	Картометрический метод	1.00	—
779	453191.11	1263064.99	Картометрический метод	1.00	—
780	453246.64	1263066.81	Картометрический метод	1.00	—
781	453302.85	1263075.20	Картометрический метод	1.00	—
782	453354.78	1263066.89	Картометрический метод	1.00	—
783	453408.09	1263041.05	Картометрический метод	1.00	—
784	453469.67	1263016.62	Картометрический метод	1.00	—
785	453493.79	1263022.48	Картометрический метод	1.00	—
786	453565.62	1263034.17	Картометрический метод	1.00	—
787	453571.08	1263043.46	Картометрический метод	1.00	—
788	453609.46	1263076.09	Картометрический метод	1.00	—
789	453618.95	1263085.19	Картометрический метод	1.00	—
790	453610.84	1263094.46	Картометрический метод	1.00	—
791	453569.98	1263064.57	Картометрический метод	1.00	—
792	453527.68	1263031.73	Картометрический метод	1.00	—
793	453505.27	1263027.18	Картометрический метод	1.00	—
794	453498.45	1263035.24	Картометрический метод	1.00	—
795	453515.91	1263079.75	Картометрический метод	1.00	—
769	453480.80	1263125.86	Картометрический метод	1.00	—
—	—	—	—	—	—
796	453078.46	1263509.34	Картометрический метод	1.00	—
797	453068.37	1263507.81	Картометрический метод	1.00	—
798	453059.95	1263497.81	Картометрический метод	1.00	—

1	2	3	4	5	6
799	453054.55	1263491.76	Картометрический метод	1.00	—
800	453043.99	1263493.60	Картометрический метод	1.00	—
801	453034.47	1263494.14	Картометрический метод	1.00	—
802	453018.55	1263484.96	Картометрический метод	1.00	—
803	452995.69	1263463.87	Картометрический метод	1.00	—
804	452972.81	1263442.81	Картометрический метод	1.00	—
805	452951.40	1263422.16	Картометрический метод	1.00	—
806	452938.60	1263407.01	Картометрический метод	1.00	—
807	452950.05	1263403.11	Картометрический метод	1.00	—
808	452971.60	1263398.69	Картометрический метод	1.00	—
809	453008.65	1263376.94	Картометрический метод	1.00	—
810	453020.77	1263357.52	Картометрический метод	1.00	—
811	453032.81	1263352.04	Картометрический метод	1.00	—
812	453059.88	1263356.74	Картометрический метод	1.00	—
813	453085.35	1263362.89	Картометрический метод	1.00	—
814	453097.79	1263364.00	Картометрический метод	1.00	—
815	453100.90	1263357.57	Картометрический метод	1.00	—
816	453083.44	1263337.84	Картометрический метод	1.00	—
817	453060.53	1263322.32	Картометрический метод	1.00	—
818	453040.50	1263317.22	Картометрический метод	1.00	—
819	453042.14	1263311.66	Картометрический метод	1.00	—
820	453046.62	1263296.74	Картометрический метод	1.00	—
821	453054.28	1263290.20	Картометрический метод	1.00	—
822	453068.18	1263292.77	Картометрический метод	1.00	—
823	453084.75	1263290.39	Картометрический метод	1.00	—

1	2	3	4	5	6
824	453092.72	1263280.03	Картометрический метод	1.00	—
825	453101.43	1263268.07	Картометрический метод	1.00	—
826	453116.84	1263262.60	Картометрический метод	1.00	—
827	453145.85	1263262.32	Картометрический метод	1.00	—
828	453179.81	1263266.92	Картометрический метод	1.00	—
829	453197.82	1263266.15	Картометрический метод	1.00	—
830	453226.86	1263261.19	Картометрический метод	1.00	—
831	453245.55	1263260.06	Картометрический метод	1.00	—
832	453280.25	1263275.82	Картометрический метод	1.00	—
833	453295.57	1263307.45	Картометрический метод	1.00	—
834	453297.42	1263338.55	Картометрический метод	1.00	—
835	453291.26	1263360.51	Картометрический метод	1.00	—
836	453303.88	1263404.16	Картометрический метод	1.00	—
837	453311.43	1263412.69	Картометрический метод	1.00	—
838	453343.17	1263381.83	Картометрический метод	1.00	—
839	453356.10	1263378.55	Картометрический метод	1.00	—
840	453365.41	1263410.58	Картометрический метод	1.00	—
841	453359.29	1263427.10	Картометрический метод	1.00	—
842	453358.97	1263430.68	Картометрический метод	1.00	—
843	453357.70	1263445.13	Картометрический метод	1.00	—
844	453329.93	1263474.41	Картометрический метод	1.00	—
845	453309.84	1263495.83	Картометрический метод	1.00	—
846	453293.82	1263501.15	Картометрический метод	1.00	—
847	453271.82	1263481.50	Картометрический метод	1.00	—
848	453244.49	1263446.62	Картометрический метод	1.00	—

1	2	3	4	5	6
849	453242.78	1263445.28	Картометрический метод	1.00	–
850	453213.00	1263424.73	Картометрический метод	1.00	–
851	453212.42	1263424.73	Картометрический метод	1.00	–
852	453198.54	1263417.62	Картометрический метод	1.00	–
853	453183.39	1263427.93	Картометрический метод	1.00	–
854	453166.31	1263442.33	Картометрический метод	1.00	–
855	453146.77	1263453.79	Картометрический метод	1.00	–
856	453123.16	1263481.18	Картометрический метод	1.00	–
857	453115.03	1263494.60	Картометрический метод	1.00	–
858	453106.49	1263501.01	Картометрический метод	1.00	–
859	453096.57	1263498.02	Картометрический метод	1.00	–
860	453089.53	1263495.50	Картометрический метод	1.00	–
861	453081.45	1263499.38	Картометрический метод	1.00	–
796	453078.46	1263509.34	Картометрический метод	1.00	–
–	–	–	–	–	–
862	452870.03	1262568.69	Картометрический метод	1.00	–
863	452856.01	1262561.58	Картометрический метод	1.00	–
864	452831.76	1262525.41	Картометрический метод	1.00	–
865	452763.09	1262470.06	Картометрический метод	1.00	–
866	452738.75	1262451.32	Картометрический метод	1.00	–
867	452749.49	1262408.76	Картометрический метод	1.00	–
868	452759.91	1262413.51	Картометрический метод	1.00	–
869	452772.93	1262417.55	Картометрический метод	1.00	–
870	452796.90	1262426.16	Картометрический метод	1.00	–
871	452813.85	1262433.31	Картометрический метод	1.00	–

1	2	3	4	5	6
872	452818.86	1262428.35	Картометрический метод	1.00	—
873	452824.93	1262416.38	Картометрический метод	1.00	—
874	452826.57	1262410.69	Картометрический метод	1.00	—
875	452828.54	1262403.95	Картометрический метод	1.00	—
876	452832.16	1262385.37	Картометрический метод	1.00	—
877	452832.77	1262364.25	Картометрический метод	1.00	—
878	452836.77	1262347.90	Картометрический метод	1.00	—
879	452840.47	1262328.26	Картометрический метод	1.00	—
880	452862.80	1262337.18	Картометрический метод	1.00	—
881	452910.83	1262378.74	Картометрический метод	1.00	—
882	452956.24	1262407.57	Картометрический метод	1.00	—
883	452992.29	1262434.12	Картометрический метод	1.00	—
884	453003.68	1262446.93	Картометрический метод	1.00	—
885	452988.66	1262448.84	Картометрический метод	1.00	—
886	452968.73	1262449.75	Картометрический метод	1.00	—
887	452953.66	1262447.17	Картометрический метод	1.00	—
888	452935.77	1262449.56	Картометрический метод	1.00	—
889	452921.12	1262475.99	Картометрический метод	1.00	—
890	452897.85	1262521.24	Картометрический метод	1.00	—
891	452886.17	1262540.23	Картометрический метод	1.00	—
892	452877.99	1262560.69	Картометрический метод	1.00	—
862	452870.03	1262568.69	Картометрический метод	1.00	—
—	—	—	—	—	—
893	452628.42	1262926.74	Картометрический метод	1.00	—
894	452619.93	1262923.61	Картометрический метод	1.00	—

1	2	3	4	5	6
895	452615.01	1262911.58	Картометрический метод	1.00	–
896	452612.07	1262889.57	Картометрический метод	1.00	–
897	452609.69	1262872.13	Картометрический метод	1.00	–
898	452610.38	1262851.63	Картометрический метод	1.00	–
899	452604.87	1262843.54	Картометрический метод	1.00	–
900	452590.86	1262837.02	Картометрический метод	1.00	–
901	452579.48	1262828.45	Картометрический метод	1.00	–
902	452579.99	1262815.86	Картометрический метод	1.00	–
903	452584.19	1262798.89	Картометрический метод	1.00	–
904	452592.72	1262794.55	Картометрический метод	1.00	–
905	452613.24	1262791.58	Картометрический метод	1.00	–
906	452615.14	1262792.19	Картометрический метод	1.00	–
907	452615.22	1262768.59	Картометрический метод	1.00	–
908	452647.80	1262769.81	Картометрический метод	1.00	–
909	452672.27	1262767.48	Картометрический метод	1.00	–
910	452686.44	1262749.56	Картометрический метод	1.00	–
911	452695.54	1262730.69	Картометрический метод	1.00	–
912	452736.36	1262753.79	Картометрический метод	1.00	–
913	452763.39	1262765.97	Картометрический метод	1.00	–
914	452795.25	1262778.75	Картометрический метод	1.00	–
915	452827.71	1262786.86	Картометрический метод	1.00	–
916	452819.61	1262795.30	Картометрический метод	1.00	–
917	452819.62	1262795.89	Картометрический метод	1.00	–
918	452805.99	1262820.71	Картометрический метод	1.00	–
919	452789.90	1262841.70	Картометрический метод	1.00	–

1	2	3	4	5	6
920	452770.34	1262853.61	Картометрический метод	1.00	–
921	452723.78	1262851.28	Картометрический метод	1.00	–
922	452700.34	1262850.70	Картометрический метод	1.00	–
923	452699.34	1262851.38	Картометрический метод	1.00	–
924	452690.34	1262857.52	Картометрический метод	1.00	–
925	452666.58	1262886.98	Картометрический метод	1.00	–
926	452642.94	1262921.26	Картометрический метод	1.00	–
893	452628.42	1262926.74	Картометрический метод	1.00	–
–	–	–	–	–	–
927	452646.11	1263821.28	Картометрический метод	1.00	–
928	452640.19	1263804.84	Картометрический метод	1.00	–
929	452637.29	1263776.70	Картометрический метод	1.00	–
930	452643.50	1263738.79	Картометрический метод	1.00	–
931	452649.63	1263720.81	Картометрический метод	1.00	–
932	452662.28	1263710.93	Картометрический метод	1.00	–
933	452680.34	1263705.03	Картометрический метод	1.00	–
934	452687.30	1263692.02	Картометрический метод	1.00	–
935	452700.00	1263674.67	Картометрический метод	1.00	–
936	452717.10	1263656.76	Картометрический метод	1.00	–
937	452730.36	1263640.95	Картометрический метод	1.00	–
938	452732.11	1263642.36	Картометрический метод	1.00	–
939	452744.54	1263647.84	Картометрический метод	1.00	–
940	452753.02	1263648.92	Картометрический метод	1.00	–
941	452758.60	1263648.95	Картометрический метод	1.00	–
942	452786.74	1263719.57	Картометрический метод	1.00	–

1	2	3	4	5	6
943	452820.37	1263776.29	Картометрический метод	1.00	–
944	452776.07	1263815.61	Картометрический метод	1.00	–
945	452720.89	1263758.29	Картометрический метод	1.00	–
946	452718.41	1263756.67	Картометрический метод	1.00	–
947	452652.56	1263818.39	Картометрический метод	1.00	–
927	452646.11	1263821.28	Картометрический метод	1.00	–
–	–	–	–	–	–
948	452464.13	1263487.78	Картометрический метод	1.00	–
949	452457.52	1263487.78	Картометрический метод	1.00	–
950	452448.81	1263487.14	Картометрический метод	1.00	–
951	452444.99	1263486.37	Картометрический метод	1.00	–
952	452435.12	1263481.95	Картометрический метод	1.00	–
953	452429.34	1263479.52	Картометрический метод	1.00	–
954	452423.28	1263476.40	Картометрический метод	1.00	–
955	452401.09	1263462.75	Картометрический метод	1.00	–
956	452392.28	1263459.30	Картометрический метод	1.00	–
957	452381.83	1263454.35	Картометрический метод	1.00	–
958	452365.36	1263442.19	Картометрический метод	1.00	–
959	452356.02	1263436.02	Картометрический метод	1.00	–
960	452347.67	1263428.60	Картометрический метод	1.00	–
961	452338.74	1263420.62	Картометрический метод	1.00	–
962	452333.36	1263416.43	Картометрический метод	1.00	–
963	452323.07	1263411.53	Картометрический метод	1.00	–
964	452315.61	1263407.57	Картометрический метод	1.00	–
965	452305.25	1263400.26	Картометрический метод	1.00	–

1	2	3	4	5	6
966	452296.61	1263393.22	Картометрический метод	1.00	–
967	452288.81	1263387.13	Картометрический метод	1.00	–
968	452275.26	1263377.44	Картометрический метод	1.00	–
969	452267.43	1263370.88	Картометрический метод	1.00	–
970	452264.61	1263367.24	Картометрический метод	1.00	–
971	452259.76	1263361.93	Картометрический метод	1.00	–
972	452257.35	1263357.30	Картометрический метод	1.00	–
973	452255.19	1263350.98	Картометрический метод	1.00	–
974	452253.90	1263345.66	Картометрический метод	1.00	–
975	452252.33	1263338.06	Картометрический метод	1.00	–
976	452251.47	1263331.40	Картометрический метод	1.00	–
977	452249.85	1263324.90	Картометрический метод	1.00	–
978	452248.34	1263317.44	Картометрический метод	1.00	–
979	452247.23	1263313.12	Картометрический метод	1.00	–
980	452245.64	1263309.53	Картометрический метод	1.00	–
981	452244.42	1263306.78	Картометрический метод	1.00	–
982	452242.79	1263304.34	Картометрический метод	1.00	–
983	452240.67	1263301.17	Картометрический метод	1.00	–
984	452235.79	1263294.69	Картометрический метод	1.00	–
985	452231.89	1263288.43	Картометрический метод	1.00	–
986	452230.30	1263284.76	Картометрический метод	1.00	–
987	452229.80	1263281.31	Картометрический метод	1.00	–
988	452229.41	1263275.82	Картометрический метод	1.00	–
989	452228.04	1263270.13	Картометрический метод	1.00	–
990	452223.98	1263263.53	Картометрический метод	1.00	–

1	2	3	4	5	6
991	452219.73	1263258.17	Картометрический метод	1.00	–
992	452215.40	1263248.96	Картометрический метод	1.00	–
993	452212.53	1263239.32	Картометрический метод	1.00	–
994	452211.50	1263213.62	Картометрический метод	1.00	–
995	452211.04	1263205.27	Картометрический метод	1.00	–
996	452211.08	1263191.86	Картометрический метод	1.00	–
997	452211.54	1263180.68	Картометрический метод	1.00	–
998	452212.22	1263177.82	Картометрический метод	1.00	–
999	452212.54	1263177.20	Картометрический метод	1.00	–
1000	452222.67	1263163.86	Картометрический метод	1.00	–
1001	452230.20	1263154.58	Картометрический метод	1.00	–
1002	452235.25	1263146.54	Картометрический метод	1.00	–
1003	452239.26	1263139.68	Картометрический метод	1.00	–
1004	452242.45	1263135.35	Картометрический метод	1.00	–
1005	452246.34	1263132.07	Картометрический метод	1.00	–
1006	452252.35	1263128.25	Картометрический метод	1.00	–
1007	452262.48	1263122.86	Картометрический метод	1.00	–
1008	452266.25	1263121.14	Картометрический метод	1.00	–
1009	452269.30	1263120.65	Картометрический метод	1.00	–
1010	452271.83	1263120.47	Картометрический метод	1.00	–
1011	452295.23	1263120.57	Картометрический метод	1.00	–
1012	452305.70	1263119.09	Картометрический метод	1.00	–
1013	452310.25	1263117.30	Картометрический метод	1.00	–
1014	452319.71	1263114.12	Картометрический метод	1.00	–
1015	452330.11	1263113.29	Картометрический метод	1.00	–

1	2	3	4	5	6
1016	452351.88	1263110.90	Картометрический метод	1.00	–
1017	452359.58	1263108.59	Картометрический метод	1.00	–
1018	452370.50	1263106.00	Картометрический метод	1.00	–
1019	452376.60	1263105.27	Картометрический метод	1.00	–
1020	452391.04	1263104.52	Картометрический метод	1.00	–
1021	452403.73	1263102.93	Картометрический метод	1.00	–
1022	452417.90	1263103.85	Картометрический метод	1.00	–
1023	452429.74	1263105.79	Картометрический метод	1.00	–
1024	452440.36	1263103.67	Картометрический метод	1.00	–
1025	452452.72	1263103.29	Картометрический метод	1.00	–
1026	452456.59	1263102.21	Картометрический метод	1.00	–
1027	452461.03	1263100.18	Картометрический метод	1.00	–
1028	452477.10	1263098.26	Картометрический метод	1.00	–
1029	452476.65	1263103.25	Картометрический метод	1.00	–
1030	452463.69	1263135.67	Картометрический метод	1.00	–
1031	452443.44	1263166.17	Картометрический метод	1.00	–
1032	452425.95	1263165.53	Картометрический метод	1.00	–
1033	452393.95	1263162.37	Картометрический метод	1.00	–
1034	452373.41	1263168.25	Картометрический метод	1.00	–
1035	452338.42	1263164.96	Картометрический метод	1.00	–
1036	452308.57	1263160.83	Картометрический метод	1.00	–
1037	452278.55	1263158.16	Картометрический метод	1.00	–
1038	452244.94	1263167.92	Картометрический метод	1.00	–
1039	452231.79	1263187.33	Картометрический метод	1.00	–
1040	452230.09	1263227.90	Картометрический метод	1.00	–

1	2	3	4	5	6
1041	452243.99	1263254.49	Картометрический метод	1.00	–
1042	452277.68	1263303.62	Картометрический метод	1.00	–
1043	452320.88	1263355.88	Картометрический метод	1.00	–
1044	452366.92	1263423.09	Картометрический метод	1.00	–
1045	452387.26	1263450.30	Картометрический метод	1.00	–
1046	452431.69	1263468.02	Картометрический метод	1.00	–
1047	452468.29	1263482.98	Картометрический метод	1.00	–
1048	452465.59	1263486.10	Картометрический метод	1.00	–
948	452464.13	1263487.78	Картометрический метод	1.00	–
–	–	–	–	–	–
1049	452491.40	1264223.65	Картометрический метод	1.00	–
1050	452521.62	1264262.01	Картометрический метод	1.00	–
1051	452517.80	1264273.90	Картометрический метод	1.00	–
1052	452505.20	1264286.60	Картометрический метод	1.00	–
1053	452489.80	1264303.60	Картометрический метод	1.00	–
1054	452473.00	1264326.20	Картометрический метод	1.00	–
1055	452468.93	1264331.70	Картометрический метод	1.00	–
1056	452419.56	1264372.80	Картометрический метод	1.00	–
1057	452357.36	1264301.14	Картометрический метод	1.00	–
1058	452450.10	1264223.63	Картометрический метод	1.00	–
1059	452460.35	1264231.42	Картометрический метод	1.00	–
1060	452475.03	1264222.11	Картометрический метод	1.00	–
1061	452484.50	1264222.60	Картометрический метод	1.00	–
1049	452491.40	1264223.65	Картометрический метод	1.00	–
–	–	–	–	–	–
1062	450940.58	1264684.64	Картометрический метод	1.00	–

1	2	3	4	5	6
1063	450922.31	1264668.01	Картометрический метод	1.00	–
1064	450899.98	1264642.36	Картометрический метод	1.00	–
1065	450878.12	1264616.72	Картометрический метод	1.00	–
1066	450883.05	1264571.86	Картометрический метод	1.00	–
1067	450872.06	1264560.68	Картометрический метод	1.00	–
1068	450923.18	1264513.44	Картометрический метод	1.00	–
1069	450954.61	1264484.41	Картометрический метод	1.00	–
1070	450963.87	1264488.89	Картометрический метод	1.00	–
1071	450989.40	1264487.40	Картометрический метод	1.00	–
1072	451018.75	1264467.36	Картометрический метод	1.00	–
1073	451021.15	1264472.82	Картометрический метод	1.00	–
1074	451025.24	1264491.94	Картометрический метод	1.00	–
1075	451015.70	1264528.29	Картометрический метод	1.00	–
1076	451022.40	1264548.92	Картометрический метод	1.00	–
1077	451036.63	1264565.72	Картометрический метод	1.00	–
1078	451079.42	1264548.83	Картометрический метод	1.00	–
1079	451105.68	1264592.35	Картометрический метод	1.00	–
1080	451105.67	1264592.79	Картометрический метод	1.00	–
1081	451112.43	1264609.91	Картометрический метод	1.00	–
1082	451050.22	1264622.37	Картометрический метод	1.00	–
1083	451005.41	1264637.18	Картометрический метод	1.00	–
1084	450971.51	1264657.73	Картометрический метод	1.00	–
1062	450940.58	1264684.64	Картометрический метод	1.00	–
–	–	–	–	–	–
1085	450968.74	1264952.32	Картометрический метод	1.00	–

1	2	3	4	5	6
1086	450966.43	1264940.85	Картометрический метод	1.00	–
1087	450972.08	1264926.87	Картометрический метод	1.00	–
1088	450976.40	1264913.90	Картометрический метод	1.00	–
1089	450967.35	1264911.84	Картометрический метод	1.00	–
1090	450955.77	1264920.59	Картометрический метод	1.00	–
1091	450942.24	1264923.45	Картометрический метод	1.00	–
1092	450944.39	1264908.30	Картометрический метод	1.00	–
1093	450935.60	1264896.60	Картометрический метод	1.00	–
1094	450921.04	1264892.18	Картометрический метод	1.00	–
1095	450901.69	1264883.25	Картометрический метод	1.00	–
1096	450905.03	1264857.79	Картометрический метод	1.00	–
1097	450905.60	1264822.33	Картометрический метод	1.00	–
1098	450898.51	1264798.17	Картометрический метод	1.00	–
1099	450874.01	1264799.25	Картометрический метод	1.00	–
1100	450845.62	1264851.42	Картометрический метод	1.00	–
1101	450825.52	1264889.07	Картометрический метод	1.00	–
1102	450814.34	1264928.03	Картометрический метод	1.00	–
1103	450799.07	1264948.16	Картометрический метод	1.00	–
1104	450771.70	1264936.29	Картометрический метод	1.00	–
1105	450731.65	1264901.64	Картометрический метод	1.00	–
1106	450697.45	1264858.58	Картометрический метод	1.00	–
1107	450689.68	1264839.84	Картометрический метод	1.00	–
1108	450652.41	1264800.94	Картометрический метод	1.00	–
1109	450676.51	1264787.70	Картометрический метод	1.00	–
1110	450699.11	1264763.03	Картометрический метод	1.00	–

1	2	3	4	5	6
1111	450730.58	1264710.79	Картометрический метод	1.00	–
1112	450772.93	1264668.75	Картометрический метод	1.00	–
1113	450792.89	1264611.00	Картометрический метод	1.00	–
1114	450788.78	1264606.51	Картометрический метод	1.00	–
1115	450813.78	1264593.72	Картометрический метод	1.00	–
1116	450849.70	1264637.71	Картометрический метод	1.00	–
1117	450889.67	1264684.05	Картометрический метод	1.00	–
1118	450922.09	1264707.20	Картометрический метод	1.00	–
1119	450945.63	1264717.94	Картометрический метод	1.00	–
1120	450995.79	1264736.53	Картометрический метод	1.00	–
1121	451043.57	1264739.42	Картометрический метод	1.00	–
1122	451075.99	1264735.17	Картометрический метод	1.00	–
1123	451078.86	1264761.95	Картометрический метод	1.00	–
1124	451110.27	1264768.48	Картометрический метод	1.00	–
1125	451121.73	1264775.70	Картометрический метод	1.00	–
1126	451086.46	1264790.08	Картометрический метод	1.00	–
1127	451072.80	1264800.99	Картометрический метод	1.00	–
1128	451059.23	1264832.73	Картометрический метод	1.00	–
1129	451042.95	1264851.51	Картометрический метод	1.00	–
1130	451033.83	1264888.89	Картометрический метод	1.00	–
1131	451035.57	1264898.89	Картометрический метод	1.00	–
1132	451021.56	1264904.23	Картометрический метод	1.00	–
1133	451001.05	1264930.28	Картометрический метод	1.00	–
1134	450984.36	1264947.15	Картометрический метод	1.00	–
1085	450968.74	1264952.32	Картометрический метод	1.00	–

1	2	3	4	5	6
–	–	–	–	–	–
1135	450977.10	1265273.89	Картометрический метод	1.00	–
1136	450967.46	1265271.36	Картометрический метод	1.00	–
1137	450961.58	1265263.99	Картометрический метод	1.00	–
1138	450942.18	1265258.11	Картометрический метод	1.00	–
1139	450931.15	1265250.11	Картометрический метод	1.00	–
1140	450927.27	1265199.95	Картометрический метод	1.00	–
1141	450919.36	1265190.27	Картометрический метод	1.00	–
1142	450910.25	1265199.27	Картометрический метод	1.00	–
1143	450907.58	1265208.22	Картометрический метод	1.00	–
1144	450903.36	1265204.45	Картометрический метод	1.00	–
1145	450896.33	1265198.17	Картометрический метод	1.00	–
1146	450889.08	1265174.05	Картометрический метод	1.00	–
1147	450879.04	1265148.68	Картометрический метод	1.00	–
1148	450871.95	1265137.30	Картометрический метод	1.00	–
1149	450858.01	1265133.66	Картометрический метод	1.00	–
1150	450846.08	1265138.76	Картометрический метод	1.00	–
1151	450810.09	1265111.77	Картометрический метод	1.00	–
1152	450735.33	1265071.40	Картометрический метод	1.00	–
1153	450724.55	1265065.68	Картометрический метод	1.00	–
1154	450773.69	1265031.90	Картометрический метод	1.00	–
1155	450790.95	1265043.61	Картометрический метод	1.00	–
1156	450814.74	1265059.53	Картометрический метод	1.00	–
1157	450827.28	1265054.30	Картометрический метод	1.00	–
1158	450860.07	1265011.29	Картометрический метод	1.00	–

1	2	3	4	5	6
1159	450885.91	1264963.18	Картометрический метод	1.00	—
1160	450870.18	1264938.30	Картометрический метод	1.00	—
1161	450892.51	1264926.20	Картометрический метод	1.00	—
1162	450905.45	1264959.97	Картометрический метод	1.00	—
1163	450920.56	1264977.67	Картометрический метод	1.00	—
1164	450967.42	1265005.81	Картометрический метод	1.00	—
1165	450999.51	1265024.36	Картометрический метод	1.00	—
1166	451011.55	1265023.09	Картометрический метод	1.00	—
1167	451013.36	1265011.10	Картометрический метод	1.00	—
1168	451004.25	1264985.89	Картометрический метод	1.00	—
1169	451015.69	1264958.66	Картометрический метод	1.00	—
1170	451040.95	1264937.53	Картометрический метод	1.00	—
1171	451060.15	1264964.81	Картометрический метод	1.00	—
1172	451060.59	1264964.82	Картометрический метод	1.00	—
1173	451053.94	1264976.73	Картометрический метод	1.00	—
1174	451038.72	1264984.55	Картометрический метод	1.00	—
1175	451054.75	1265016.76	Картометрический метод	1.00	—
1176	451089.88	1265010.89	Картометрический метод	1.00	—
1177	451086.98	1265035.76	Картометрический метод	1.00	—
1178	451092.82	1265072.94	Картометрический метод	1.00	—
1179	451115.72	1265080.35	Картометрический метод	1.00	—
1180	451122.66	1265085.89	Картометрический метод	1.00	—
1181	451120.09	1265117.37	Картометрический метод	1.00	—
1182	451089.41	1265129.47	Картометрический метод	1.00	—
1183	451078.03	1265152.74	Картометрический метод	1.00	—

1	2	3	4	5	6
1184	451059.70	1265198.02	Картометрический метод	1.00	–
1185	451051.94	1265215.34	Картометрический метод	1.00	–
1186	451041.42	1265222.21	Картометрический метод	1.00	–
1187	451020.92	1265220.84	Картометрический метод	1.00	–
1188	450999.87	1265216.98	Картометрический метод	1.00	–
1189	450989.11	1265238.79	Картометрический метод	1.00	–
1135	450977.10	1265273.89	Картометрический метод	1.00	–

3. Сведения о характерных точках части (частей) границы объекта

Обозначение характерных точек части границы	Координаты, м		Метод определения координат характерной точки	Средняя квадратическая погрешность положения характерной точки (M_t), м	Описание обозначения точки на местности (при наличии)
	X	Y			
–	–	–	–	–	–

Раздел 3

Сведения о местоположении измененных (уточненных) границ объекта

1. Система координат: МСК-23, зона 1

2. Сведения о характерных точках границ объекта

Обозначение характерных точек границ	Существующие координаты, м	Измененные координаты, м	Метод определения координат характерной точки	Средняя квадратическая погрешность положения характерной точки (M_t), м	Описание обозначения точки на местности (при наличии)
–	–	–	–	–	–

3. Сведения о характерных точках части (частей) границы объекта

–

ГРАФИЧЕСКОЕ ОПИСАНИЕ
местоположения границ особо рекреационной зоны особо
охраняемой природной территории регионального значения
государственного природного ландшафтного заказника
«Хребет Семисам»

(наименование объекта, местоположение границ которого описано (далее – объект))

Раздел 1

Сведения об объекте		
№ п/п	Характеристики объекта	Описание характеристик
1	Местоположение объекта	Краснодарский край, город Новороссийск
2	Площадь объекта +/- величина погрешности определения площади (P+/- Дельта P)	298039 кв. м ± 1129 кв. м
3	Иные характеристики объекта	—

Раздел 2

Сведения о местоположении границ объекта					
1. Система координат: МСК-23, зона 1					
2. Сведения о характерных точках границ объекта					
Обозначение характерных точек границ	Координаты, м		Метод определения координат характерной точки	Средняя квадратическая погрешность положения характерной точки (M _t), м	Описание обозначения точки на местности (при наличии)
	X	Y			
1	2	3	4	5	6
Участок 1					
1	453128.14	1257279.83	Картометрический метод	1.00	—
2	453187.74	1257267.59	Картометрический метод	1.00	—
3	453224.15	1257246.87	Картометрический метод	1.00	—
4	453310.33	1257191.56	Картометрический метод	1.00	—
5	453335.08	1257072.56	Картометрический метод	1.00	—
6	453491.58	1257030.32	Картометрический метод	1.00	—
7	453483.18	1257133.20	Картометрический метод	1.00	—
8	453471.94	1257252.01	Картометрический метод	1.00	—

1	2	3	4	5	6
9	453449.08	1257448.62	Картометрический метод	1.00	–
10	453308.98	1257535.35	Картометрический метод	1.00	–
11	452091.64	1257195.06	Картометрический метод	1.00	–
12	452120.79	1257175.02	Картометрический метод	1.00	–
13	452129.64	1257168.95	Картометрический метод	1.00	–
14	452173.37	1257139.94	Картометрический метод	1.00	–
15	452193.71	1257152.50	Картометрический метод	1.00	–
16	452341.87	1257238.50	Картометрический метод	1.00	–
17	452354.63	1257232.33	Картометрический метод	1.00	–
18	452311.33	1257176.07	Картометрический метод	1.00	–
19	452174.47	1257088.59	Картометрический метод	1.00	–
20	452158.50	1257024.50	Картометрический метод	1.00	–
21	452185.46	1256896.58	Картометрический метод	1.00	–
22	452254.73	1256951.78	Картометрический метод	1.00	–
23	452263.15	1256958.49	Картометрический метод	1.00	–
24	452278.35	1256970.60	Картометрический метод	1.00	–
25	452327.84	1257011.85	Картометрический метод	1.00	–
26	452329.81	1257013.49	Картометрический метод	1.00	–
27	452358.71	1257037.29	Картометрический метод	1.00	–
28	452389.59	1257062.71	Картометрический метод	1.00	–
29	452485.26	1257141.47	Картометрический метод	1.00	–
30	452590.18	1257183.16	Картометрический метод	1.00	–
31	452644.76	1257202.24	Картометрический метод	1.00	–
32	452652.16	1257204.83	Картометрический метод	1.00	–
33	452734.57	1257233.65	Картометрический метод	1.00	–

1	2	3	4	5	6
34	453103.71	1257359.30	Картометрический метод	1.00	–
1	453128.14	1257279.83	Картометрический метод	1.00	–
Участок 2					
35	451879.18	1257746.84	Картометрический метод	1.00	–
36	451888.03	1257750.35	Картометрический метод	1.00	–
37	451887.79	1257750.89	Картометрический метод	1.00	–
38	451894.34	1257752.85	Картометрический метод	1.00	–
39	451920.82	1257763.36	Картометрический метод	1.00	–
40	451996.35	1257829.55	Картометрический метод	1.00	–
41	452032.72	1257845.86	Картометрический метод	1.00	–
42	452036.16	1257839.83	Картометрический метод	1.00	–
43	452047.75	1257847.78	Картометрический метод	1.00	–
44	452055.50	1257830.65	Картометрический метод	1.00	–
45	452057.89	1257824.12	Картометрический метод	1.00	–
46	452073.39	1257837.35	Картометрический метод	1.00	–
47	452048.85	1257880.33	Картометрический метод	1.00	–
48	451895.45	1257804.43	Картометрический метод	1.00	–
49	451837.27	1257917.65	Картометрический метод	1.00	–
50	451889.16	1258025.52	Картометрический метод	1.00	–
51	451838.35	1258074.52	Картометрический метод	1.00	–
52	451826.62	1258062.35	Картометрический метод	1.00	–
53	451849.72	1258038.05	Картометрический метод	1.00	–
54	451860.73	1258024.17	Картометрический метод	1.00	–
55	451833.98	1257981.48	Картометрический метод	1.00	–
56	451805.39	1257971.52	Картометрический метод	1.00	–

1	2	3	4	5	6
57	451784.47	1257957.01	Картометрический метод	1.00	–
58	451782.05	1257936.52	Картометрический метод	1.00	–
59	451797.83	1257910.79	Картометрический метод	1.00	–
60	451810.45	1257891.73	Картометрический метод	1.00	–
61	451857.37	1257792.82	Картометрический метод	1.00	–
35	451879.18	1257746.84	Картометрический метод	1.00	–

3. Сведения о характерных точках части (частей) границы объекта

Обозначение характерных точек части границы	Координаты, м		Метод определения координат характерной точки	Средняя квадратическая погрешность положения характерной точки (M_t), м	Описание обозначения точки на местности (при наличии)
	X	Y			
–	–	–	–	–	–

Раздел 3

Сведения о местоположении измененных (уточненных) границ объекта

1. Система координат: МСК-23, зона 1

2. Сведения о характерных точках границ объекта

Обозначение характерных точек границ	Существующие координаты, м	Измененные координаты, м	Метод определения координат характерной точки	Средняя квадратическая погрешность положения характерной точки (M_t), м	Описание обозначения точки на местности (при наличии)
–	–	–	–	–	–

3. Сведения о характерных точках части (частей) границы объекта

–

ГРАФИЧЕСКОЕ ОПИСАНИЕ
местоположения границ зоны ограниченного
природопользования особо охраняемой природной территории
регионального значения государственного природного
ландшафтного заказника «Хребет Семисам»

(наименование объекта, местоположение границ которого описано (далее – объект))

Раздел 1

Сведения об объекте		
№ п/п	Характеристики объекта	Описание характеристик
1	Местоположение объекта	Краснодарский край, город Новороссийск
2	Площадь объекта +/- величина погрешности определения площади (P+/- Дельта P)	419453 кв. м ± 1337 кв. м
3	Иные характеристики объекта	—

Раздел 2

Сведения о местоположении границ объекта					
1. Система координат: МСК-23, зона 1					
2. Сведения о характерных точках границ объекта					
Обозначение характерных точек границ	Координаты, м		Метод определения координат характерной точки	Средняя квадратическая погрешность положения характерной точки (M _t), м	Описание обозначения точки на местности (при наличии)
	X	Y			
1	2	3	4	5	6
Участок 1					
1	454462.14	1262525.99	Картометрический метод	1.00	—
2	454442.12	1262516.49	Картометрический метод	1.00	—
3	454433.39	1262482.83	Картометрический метод	1.00	—
4	454423.17	1262434.23	Картометрический метод	1.00	—
5	454410.99	1262392.66	Картометрический метод	1.00	—
6	454396.58	1262376.42	Картометрический метод	1.00	—
7	454363.10	1262362.71	Картометрический метод	1.00	—
8	454315.27	1262344.34	Картометрический метод	1.00	—

1	2	3	4	5	6
9	454276.29	1262320.03	Картометрический метод	1.00	–
10	454255.49	1262293.49	Картометрический метод	1.00	–
11	454247.17	1262266.89	Картометрический метод	1.00	–
12	454262.24	1262249.98	Картометрический метод	1.00	–
13	454297.35	1262240.10	Картометрический метод	1.00	–
14	454342.94	1262239.97	Картометрический метод	1.00	–
15	454392.95	1262242.82	Картометрический метод	1.00	–
16	454449.41	1262239.47	Картометрический метод	1.00	–
17	454453.09	1262239.24	Картометрический метод	1.00	–
18	454455.29	1262240.16	Картометрический метод	1.00	–
19	454495.50	1262256.55	Картометрический метод	1.00	–
20	454536.84	1262279.85	Картометрический метод	1.00	–
21	454575.22	1262306.07	Картометрический метод	1.00	–
22	454601.62	1262328.24	Картометрический метод	1.00	–
23	454618.52	1262343.91	Картометрический метод	1.00	–
24	454619.89	1262358.44	Картометрический метод	1.00	–
25	454613.31	1262377.46	Картометрический метод	1.00	–
26	454582.16	1262387.79	Картометрический метод	1.00	–
27	454553.08	1262392.00	Картометрический метод	1.00	–
28	454517.50	1262407.31	Картометрический метод	1.00	–
29	454478.83	1262422.59	Картометрический метод	1.00	–
30	454468.75	1262439.09	Картометрический метод	1.00	–
31	454470.56	1262473.56	Картометрический метод	1.00	–
32	454474.74	1262504.67	Картометрический метод	1.00	–
33	454473.61	1262522.12	Картометрический метод	1.00	–

1	2	3	4	5	6
1	454462.14	1262525.99	Картометрический метод	1.00	–
Участок 2					
34	453577.73	1263031.07	Картометрический метод	1.00	–
35	453564.89	1263028.98	Картометрический метод	1.00	–
36	453557.84	1263016.98	Картометрический метод	1.00	–
37	453544.52	1262991.81	Картометрический метод	1.00	–
38	453530.16	1262968.69	Картометрический метод	1.00	–
39	453513.21	1262960.07	Картометрический метод	1.00	–
40	453490.21	1262955.51	Картометрический метод	1.00	–
41	453468.70	1262948.77	Картометрический метод	1.00	–
42	453459.83	1262937.71	Картометрический метод	1.00	–
43	453449.87	1262914.18	Картометрический метод	1.00	–
44	453444.03	1262889.07	Картометрический метод	1.00	–
45	453443.94	1262858.31	Картометрический метод	1.00	–
46	453457.50	1262863.85	Картометрический метод	1.00	–
47	453457.05	1262869.50	Картометрический метод	1.00	–
48	453476.03	1262931.10	Картометрический метод	1.00	–
49	453542.04	1262972.98	Картометрический метод	1.00	–
34	453577.73	1263031.07	Картометрический метод	1.00	–
Участок 3					
50	453480.80	1263125.86	Картометрический метод	1.00	–
51	453246.46	1263099.33	Картометрический метод	1.00	–
52	453233.84	1263098.34	Картометрический метод	1.00	–
53	453168.37	1263094.88	Картометрический метод	1.00	–
54	453150.88	1263106.35	Картометрический метод	1.00	–
55	453125.37	1263110.14	Картометрический метод	1.00	–

1	2	3	4	5	6
56	453085.28	1263102.45	Картометрический метод	1.00	–
57	453059.84	1263094.24	Картометрический метод	1.00	–
58	453059.77	1263091.26	Картометрический метод	1.00	–
59	453134.10	1263069.19	Картометрический метод	1.00	–
60	453191.11	1263064.99	Картометрический метод	1.00	–
61	453246.64	1263066.81	Картометрический метод	1.00	–
62	453302.85	1263075.20	Картометрический метод	1.00	–
63	453354.78	1263066.89	Картометрический метод	1.00	–
64	453408.09	1263041.05	Картометрический метод	1.00	–
65	453469.67	1263016.62	Картометрический метод	1.00	–
66	453493.79	1263022.48	Картометрический метод	1.00	–
67	453565.62	1263034.17	Картометрический метод	1.00	–
68	453571.08	1263043.46	Картометрический метод	1.00	–
69	453609.46	1263076.09	Картометрический метод	1.00	–
70	453618.95	1263085.19	Картометрический метод	1.00	–
71	453610.84	1263094.46	Картометрический метод	1.00	–
72	453569.98	1263064.57	Картометрический метод	1.00	–
73	453527.68	1263031.73	Картометрический метод	1.00	–
74	453505.27	1263027.18	Картометрический метод	1.00	–
75	453498.45	1263035.24	Картометрический метод	1.00	–
76	453515.91	1263079.75	Картометрический метод	1.00	–
50	453480.80	1263125.86	Картометрический метод	1.00	–
Участок 4					
77	453078.46	1263509.34	Картометрический метод	1.00	–
78	453068.37	1263507.81	Картометрический метод	1.00	–

1	2	3	4	5	6
79	453059.95	1263497.81	Картометрический метод	1.00	–
80	453054.55	1263491.76	Картометрический метод	1.00	–
81	453043.99	1263493.60	Картометрический метод	1.00	–
82	453034.47	1263494.14	Картометрический метод	1.00	–
83	453018.55	1263484.96	Картометрический метод	1.00	–
84	452995.69	1263463.87	Картометрический метод	1.00	–
85	452972.81	1263442.81	Картометрический метод	1.00	–
86	452951.40	1263422.16	Картометрический метод	1.00	–
87	452938.60	1263407.01	Картометрический метод	1.00	–
88	452950.05	1263403.11	Картометрический метод	1.00	–
89	452971.60	1263398.69	Картометрический метод	1.00	–
90	453008.65	1263376.94	Картометрический метод	1.00	–
91	453020.77	1263357.52	Картометрический метод	1.00	–
92	453032.81	1263352.04	Картометрический метод	1.00	–
93	453059.88	1263356.74	Картометрический метод	1.00	–
94	453085.35	1263362.89	Картометрический метод	1.00	–
95	453097.79	1263364.00	Картометрический метод	1.00	–
96	453100.90	1263357.57	Картометрический метод	1.00	–
97	453083.44	1263337.84	Картометрический метод	1.00	–
98	453060.53	1263322.32	Картометрический метод	1.00	–
99	453040.50	1263317.22	Картометрический метод	1.00	–
100	453042.14	1263311.66	Картометрический метод	1.00	–
101	453046.62	1263296.74	Картометрический метод	1.00	–
102	453054.28	1263290.20	Картометрический метод	1.00	–
103	453068.18	1263292.77	Картометрический метод	1.00	–

1	2	3	4	5	6
104	453084.75	1263290.39	Картометрический метод	1.00	–
105	453092.72	1263280.03	Картометрический метод	1.00	–
106	453101.43	1263268.07	Картометрический метод	1.00	–
107	453116.84	1263262.60	Картометрический метод	1.00	–
108	453145.85	1263262.32	Картометрический метод	1.00	–
109	453179.81	1263266.92	Картометрический метод	1.00	–
110	453197.82	1263266.15	Картометрический метод	1.00	–
111	453226.86	1263261.19	Картометрический метод	1.00	–
112	453245.55	1263260.06	Картометрический метод	1.00	–
113	453280.25	1263275.82	Картометрический метод	1.00	–
114	453295.57	1263307.45	Картометрический метод	1.00	–
115	453297.42	1263338.55	Картометрический метод	1.00	–
116	453291.26	1263360.51	Картометрический метод	1.00	–
117	453303.88	1263404.16	Картометрический метод	1.00	–
118	453311.43	1263412.69	Картометрический метод	1.00	–
119	453343.17	1263381.83	Картометрический метод	1.00	–
120	453356.10	1263378.55	Картометрический метод	1.00	–
121	453365.41	1263410.58	Картометрический метод	1.00	–
122	453359.29	1263427.10	Картометрический метод	1.00	–
123	453358.97	1263430.68	Картометрический метод	1.00	–
124	453357.70	1263445.13	Картометрический метод	1.00	–
125	453329.93	1263474.41	Картометрический метод	1.00	–
126	453309.84	1263495.83	Картометрический метод	1.00	–
127	453293.82	1263501.15	Картометрический метод	1.00	–
128	453271.82	1263481.50	Картометрический метод	1.00	–

1	2	3	4	5	6
129	453244.49	1263446.62	Картометрический метод	1.00	–
130	453242.78	1263445.28	Картометрический метод	1.00	–
131	453213.00	1263424.73	Картометрический метод	1.00	–
132	453212.42	1263424.73	Картометрический метод	1.00	–
133	453198.54	1263417.62	Картометрический метод	1.00	–
134	453183.39	1263427.93	Картометрический метод	1.00	–
135	453166.31	1263442.33	Картометрический метод	1.00	–
136	453146.77	1263453.79	Картометрический метод	1.00	–
137	453123.16	1263481.18	Картометрический метод	1.00	–
138	453115.03	1263494.60	Картометрический метод	1.00	–
139	453106.49	1263501.01	Картометрический метод	1.00	–
140	453096.57	1263498.02	Картометрический метод	1.00	–
141	453089.53	1263495.50	Картометрический метод	1.00	–
142	453081.45	1263499.38	Картометрический метод	1.00	–
77	453078.46	1263509.34	Картометрический метод	1.00	–
Участок 5					
143	452870.03	1262568.69	Картометрический метод	1.00	–
144	452856.01	1262561.58	Картометрический метод	1.00	–
145	452831.76	1262525.41	Картометрический метод	1.00	–
146	452763.09	1262470.06	Картометрический метод	1.00	–
147	452738.75	1262451.32	Картометрический метод	1.00	–
148	452749.49	1262408.76	Картометрический метод	1.00	–
149	452759.91	1262413.51	Картометрический метод	1.00	–
150	452772.93	1262417.55	Картометрический метод	1.00	–
151	452796.90	1262426.16	Картометрический метод	1.00	–

1	2	3	4	5	6
152	452813.85	1262433.31	Картометрический метод	1.00	—
153	452818.86	1262428.35	Картометрический метод	1.00	—
154	452824.93	1262416.38	Картометрический метод	1.00	—
155	452826.57	1262410.69	Картометрический метод	1.00	—
156	452828.54	1262403.95	Картометрический метод	1.00	—
157	452832.16	1262385.37	Картометрический метод	1.00	—
158	452832.77	1262364.25	Картометрический метод	1.00	—
159	452836.77	1262347.90	Картометрический метод	1.00	—
160	452840.47	1262328.26	Картометрический метод	1.00	—
161	452862.80	1262337.18	Картометрический метод	1.00	—
162	452910.83	1262378.74	Картометрический метод	1.00	—
163	452956.24	1262407.57	Картометрический метод	1.00	—
164	452992.29	1262434.12	Картометрический метод	1.00	—
165	453003.68	1262446.93	Картометрический метод	1.00	—
166	452988.66	1262448.84	Картометрический метод	1.00	—
167	452968.73	1262449.75	Картометрический метод	1.00	—
168	452953.66	1262447.17	Картометрический метод	1.00	—
169	452935.77	1262449.56	Картометрический метод	1.00	—
170	452921.12	1262475.99	Картометрический метод	1.00	—
171	452897.85	1262521.24	Картометрический метод	1.00	—
172	452886.17	1262540.23	Картометрический метод	1.00	—
173	452877.99	1262560.69	Картометрический метод	1.00	—
143	452870.03	1262568.69	Картометрический метод	1.00	—
Участок 6					
174	452628.42	1262926.74	Картометрический метод	1.00	—

1	2	3	4	5	6
175	452619.93	1262923.61	Картометрический метод	1.00	—
176	452615.01	1262911.58	Картометрический метод	1.00	—
177	452612.07	1262889.57	Картометрический метод	1.00	—
178	452609.69	1262872.13	Картометрический метод	1.00	—
179	452610.38	1262851.63	Картометрический метод	1.00	—
180	452604.87	1262843.54	Картометрический метод	1.00	—
181	452590.86	1262837.02	Картометрический метод	1.00	—
182	452579.48	1262828.45	Картометрический метод	1.00	—
183	452579.99	1262815.86	Картометрический метод	1.00	—
184	452584.19	1262798.89	Картометрический метод	1.00	—
185	452592.72	1262794.55	Картометрический метод	1.00	—
186	452613.24	1262791.58	Картометрический метод	1.00	—
187	452615.14	1262792.19	Картометрический метод	1.00	—
188	452615.22	1262768.59	Картометрический метод	1.00	—
189	452647.80	1262769.81	Картометрический метод	1.00	—
190	452672.27	1262767.48	Картометрический метод	1.00	—
191	452686.44	1262749.56	Картометрический метод	1.00	—
192	452695.54	1262730.69	Картометрический метод	1.00	—
193	452736.36	1262753.79	Картометрический метод	1.00	—
194	452763.39	1262765.97	Картометрический метод	1.00	—
195	452795.25	1262778.75	Картометрический метод	1.00	—
196	452827.71	1262786.86	Картометрический метод	1.00	—
197	452819.61	1262795.30	Картометрический метод	1.00	—
198	452819.62	1262795.89	Картометрический метод	1.00	—
199	452805.99	1262820.71	Картометрический метод	1.00	—

1	2	3	4	5	6
200	452789.90	1262841.70	Картометрический метод	1.00	—
201	452770.34	1262853.61	Картометрический метод	1.00	—
202	452723.78	1262851.28	Картометрический метод	1.00	—
203	452700.34	1262850.70	Картометрический метод	1.00	—
204	452699.34	1262851.38	Картометрический метод	1.00	—
205	452690.34	1262857.52	Картометрический метод	1.00	—
206	452666.58	1262886.98	Картометрический метод	1.00	—
207	452642.94	1262921.26	Картометрический метод	1.00	—
174	452628.42	1262926.74	Картометрический метод	1.00	—
Участок 7					
208	452646.11	1263821.28	Картометрический метод	1.00	—
209	452640.19	1263804.84	Картометрический метод	1.00	—
210	452637.29	1263776.70	Картометрический метод	1.00	—
211	452643.50	1263738.79	Картометрический метод	1.00	—
212	452649.63	1263720.81	Картометрический метод	1.00	—
213	452662.28	1263710.93	Картометрический метод	1.00	—
214	452680.34	1263705.03	Картометрический метод	1.00	—
215	452687.30	1263692.02	Картометрический метод	1.00	—
216	452700.00	1263674.67	Картометрический метод	1.00	—
217	452717.10	1263656.76	Картометрический метод	1.00	—
218	452730.36	1263640.95	Картометрический метод	1.00	—
219	452732.11	1263642.36	Картометрический метод	1.00	—
220	452744.54	1263647.84	Картометрический метод	1.00	—
221	452753.02	1263648.92	Картометрический метод	1.00	—
222	452758.60	1263648.95	Картометрический метод	1.00	—

1	2	3	4	5	6
223	452786.74	1263719.57	Картометрический метод	1.00	—
224	452820.37	1263776.29	Картометрический метод	1.00	—
225	452776.07	1263815.61	Картометрический метод	1.00	—
226	452720.89	1263758.29	Картометрический метод	1.00	—
227	452718.41	1263756.67	Картометрический метод	1.00	—
228	452652.56	1263818.39	Картометрический метод	1.00	—
208	452646.11	1263821.28	Картометрический метод	1.00	—
Участок 8					
229	452464.13	1263487.78	Картометрический метод	1.00	—
230	452457.52	1263487.78	Картометрический метод	1.00	—
231	452448.81	1263487.14	Картометрический метод	1.00	—
232	452444.99	1263486.37	Картометрический метод	1.00	—
233	452435.12	1263481.95	Картометрический метод	1.00	—
234	452429.34	1263479.52	Картометрический метод	1.00	—
235	452423.28	1263476.40	Картометрический метод	1.00	—
236	452401.09	1263462.75	Картометрический метод	1.00	—
237	452392.28	1263459.30	Картометрический метод	1.00	—
238	452381.83	1263454.35	Картометрический метод	1.00	—
239	452365.36	1263442.19	Картометрический метод	1.00	—
240	452356.02	1263436.02	Картометрический метод	1.00	—
241	452347.67	1263428.60	Картометрический метод	1.00	—
242	452338.74	1263420.62	Картометрический метод	1.00	—
243	452333.36	1263416.43	Картометрический метод	1.00	—
244	452323.07	1263411.53	Картометрический метод	1.00	—
245	452315.61	1263407.57	Картометрический метод	1.00	—

1	2	3	4	5	6
246	452305.25	1263400.26	Картометрический метод	1.00	–
247	452296.61	1263393.22	Картометрический метод	1.00	–
248	452288.81	1263387.13	Картометрический метод	1.00	–
249	452275.26	1263377.44	Картометрический метод	1.00	–
250	452267.43	1263370.88	Картометрический метод	1.00	–
251	452264.61	1263367.24	Картометрический метод	1.00	–
252	452259.76	1263361.93	Картометрический метод	1.00	–
253	452257.35	1263357.30	Картометрический метод	1.00	–
254	452255.19	1263350.98	Картометрический метод	1.00	–
255	452253.90	1263345.66	Картометрический метод	1.00	–
256	452252.33	1263338.06	Картометрический метод	1.00	–
257	452251.47	1263331.40	Картометрический метод	1.00	–
258	452249.85	1263324.90	Картометрический метод	1.00	–
259	452248.34	1263317.44	Картометрический метод	1.00	–
260	452247.23	1263313.12	Картометрический метод	1.00	–
261	452245.64	1263309.53	Картометрический метод	1.00	–
262	452244.42	1263306.78	Картометрический метод	1.00	–
263	452242.79	1263304.34	Картометрический метод	1.00	–
264	452240.67	1263301.17	Картометрический метод	1.00	–
265	452235.79	1263294.69	Картометрический метод	1.00	–
266	452231.89	1263288.43	Картометрический метод	1.00	–
267	452230.30	1263284.76	Картометрический метод	1.00	–
268	452229.80	1263281.31	Картометрический метод	1.00	–
269	452229.41	1263275.82	Картометрический метод	1.00	–
270	452228.04	1263270.13	Картометрический метод	1.00	–

1	2	3	4	5	6
271	452223.98	1263263.53	Картометрический метод	1.00	—
272	452219.73	1263258.17	Картометрический метод	1.00	—
273	452215.40	1263248.96	Картометрический метод	1.00	—
274	452212.53	1263239.32	Картометрический метод	1.00	—
275	452211.50	1263213.62	Картометрический метод	1.00	—
276	452211.04	1263205.27	Картометрический метод	1.00	—
277	452211.08	1263191.86	Картометрический метод	1.00	—
278	452211.54	1263180.68	Картометрический метод	1.00	—
279	452212.22	1263177.82	Картометрический метод	1.00	—
280	452212.54	1263177.20	Картометрический метод	1.00	—
281	452222.67	1263163.86	Картометрический метод	1.00	—
282	452230.20	1263154.58	Картометрический метод	1.00	—
283	452235.25	1263146.54	Картометрический метод	1.00	—
284	452239.26	1263139.68	Картометрический метод	1.00	—
285	452242.45	1263135.35	Картометрический метод	1.00	—
286	452246.34	1263132.07	Картометрический метод	1.00	—
287	452252.35	1263128.25	Картометрический метод	1.00	—
288	452262.48	1263122.86	Картометрический метод	1.00	—
289	452266.25	1263121.14	Картометрический метод	1.00	—
290	452269.30	1263120.65	Картометрический метод	1.00	—
291	452271.83	1263120.47	Картометрический метод	1.00	—
292	452295.23	1263120.57	Картометрический метод	1.00	—
293	452305.70	1263119.09	Картометрический метод	1.00	—
294	452310.25	1263117.30	Картометрический метод	1.00	—
295	452319.71	1263114.12	Картометрический метод	1.00	—

1	2	3	4	5	6
296	452330.11	1263113.29	Картометрический метод	1.00	–
297	452351.88	1263110.90	Картометрический метод	1.00	–
298	452359.58	1263108.59	Картометрический метод	1.00	–
299	452370.50	1263106.00	Картометрический метод	1.00	–
300	452376.60	1263105.27	Картометрический метод	1.00	–
301	452391.04	1263104.52	Картометрический метод	1.00	–
302	452403.73	1263102.93	Картометрический метод	1.00	–
303	452417.90	1263103.85	Картометрический метод	1.00	–
304	452429.74	1263105.79	Картометрический метод	1.00	–
305	452440.36	1263103.67	Картометрический метод	1.00	–
306	452452.72	1263103.29	Картометрический метод	1.00	–
307	452456.59	1263102.21	Картометрический метод	1.00	–
308	452461.03	1263100.18	Картометрический метод	1.00	–
309	452477.10	1263098.26	Картометрический метод	1.00	–
310	452476.65	1263103.25	Картометрический метод	1.00	–
311	452463.69	1263135.67	Картометрический метод	1.00	–
312	452443.44	1263166.17	Картометрический метод	1.00	–
313	452425.95	1263165.53	Картометрический метод	1.00	–
314	452393.95	1263162.37	Картометрический метод	1.00	–
315	452373.41	1263168.25	Картометрический метод	1.00	–
316	452338.42	1263164.96	Картометрический метод	1.00	–
317	452308.57	1263160.83	Картометрический метод	1.00	–
318	452278.55	1263158.16	Картометрический метод	1.00	–
319	452244.94	1263167.92	Картометрический метод	1.00	–
320	452231.79	1263187.33	Картометрический метод	1.00	–

1	2	3	4	5	6
321	452230.09	1263227.90	Картометрический метод	1.00	—
322	452243.99	1263254.49	Картометрический метод	1.00	—
323	452277.68	1263303.62	Картометрический метод	1.00	—
324	452320.88	1263355.88	Картометрический метод	1.00	—
325	452366.92	1263423.09	Картометрический метод	1.00	—
326	452387.26	1263450.30	Картометрический метод	1.00	—
327	452431.69	1263468.02	Картометрический метод	1.00	—
328	452468.29	1263482.98	Картометрический метод	1.00	—
329	452465.59	1263486.10	Картометрический метод	1.00	—
229	452464.13	1263487.78	Картометрический метод	1.00	—
Участок 9					
330	452491.40	1264223.65	Картометрический метод	1.00	—
331	452521.62	1264262.01	Картометрический метод	1.00	—
332	452517.80	1264273.90	Картометрический метод	1.00	—
333	452505.20	1264286.60	Картометрический метод	1.00	—
334	452489.80	1264303.60	Картометрический метод	1.00	—
335	452473.00	1264326.20	Картометрический метод	1.00	—
336	452468.93	1264331.70	Картометрический метод	1.00	—
337	452419.56	1264372.80	Картометрический метод	1.00	—
338	452357.36	1264301.14	Картометрический метод	1.00	—
339	452450.10	1264223.63	Картометрический метод	1.00	—
340	452460.35	1264231.42	Картометрический метод	1.00	—
341	452475.03	1264222.11	Картометрический метод	1.00	—
342	452484.50	1264222.60	Картометрический метод	1.00	—
330	452491.40	1264223.65	Картометрический метод	1.00	—

1	2	3	4	5	6
Участок 10					
343	450940.58	1264684.64	Картометрический метод	1.00	—
344	450922.31	1264668.01	Картометрический метод	1.00	—
345	450899.98	1264642.36	Картометрический метод	1.00	—
346	450878.12	1264616.72	Картометрический метод	1.00	—
347	450883.05	1264571.86	Картометрический метод	1.00	—
348	450872.06	1264560.68	Картометрический метод	1.00	—
349	450923.18	1264513.44	Картометрический метод	1.00	—
350	450954.61	1264484.41	Картометрический метод	1.00	—
351	450963.87	1264488.89	Картометрический метод	1.00	—
352	450989.40	1264487.40	Картометрический метод	1.00	—
353	451018.75	1264467.36	Картометрический метод	1.00	—
354	451021.15	1264472.82	Картометрический метод	1.00	—
355	451025.24	1264491.94	Картометрический метод	1.00	—
356	451015.70	1264528.29	Картометрический метод	1.00	—
357	451022.40	1264548.92	Картометрический метод	1.00	—
358	451036.63	1264565.72	Картометрический метод	1.00	—
359	451079.42	1264548.83	Картометрический метод	1.00	—
360	451105.68	1264592.35	Картометрический метод	1.00	—
361	451105.67	1264592.79	Картометрический метод	1.00	—
362	451112.43	1264609.91	Картометрический метод	1.00	—
363	451050.22	1264622.37	Картометрический метод	1.00	—
364	451005.41	1264637.18	Картометрический метод	1.00	—
365	450971.51	1264657.73	Картометрический метод	1.00	—
343	450940.58	1264684.64	Картометрический метод	1.00	—

1	2	3	4	5	6
Участок 11					
366	450968.74	1264952.32	Картометрический метод	1.00	–
367	450966.43	1264940.85	Картометрический метод	1.00	–
368	450972.08	1264926.87	Картометрический метод	1.00	–
369	450976.40	1264913.90	Картометрический метод	1.00	–
370	450967.35	1264911.84	Картометрический метод	1.00	–
371	450955.77	1264920.59	Картометрический метод	1.00	–
372	450942.24	1264923.45	Картометрический метод	1.00	–
373	450944.39	1264908.30	Картометрический метод	1.00	–
374	450935.60	1264896.60	Картометрический метод	1.00	–
375	450921.04	1264892.18	Картометрический метод	1.00	–
376	450901.69	1264883.25	Картометрический метод	1.00	–
377	450905.03	1264857.79	Картометрический метод	1.00	–
378	450905.60	1264822.33	Картометрический метод	1.00	–
379	450898.51	1264798.17	Картометрический метод	1.00	–
380	450874.01	1264799.25	Картометрический метод	1.00	–
381	450845.62	1264851.42	Картометрический метод	1.00	–
382	450825.52	1264889.07	Картометрический метод	1.00	–
383	450814.34	1264928.03	Картометрический метод	1.00	–
384	450799.07	1264948.16	Картометрический метод	1.00	–
385	450771.70	1264936.29	Картометрический метод	1.00	–
386	450731.65	1264901.64	Картометрический метод	1.00	–
387	450697.45	1264858.58	Картометрический метод	1.00	–
388	450689.68	1264839.84	Картометрический метод	1.00	–
389	450652.41	1264800.94	Картометрический метод	1.00	–

1	2	3	4	5	6
390	450676.51	1264787.70	Картометрический метод	1.00	—
391	450699.11	1264763.03	Картометрический метод	1.00	—
392	450730.58	1264710.79	Картометрический метод	1.00	—
393	450772.93	1264668.75	Картометрический метод	1.00	—
394	450792.89	1264611.00	Картометрический метод	1.00	—
395	450788.78	1264606.51	Картометрический метод	1.00	—
396	450813.78	1264593.72	Картометрический метод	1.00	—
397	450849.70	1264637.71	Картометрический метод	1.00	—
398	450889.67	1264684.05	Картометрический метод	1.00	—
399	450922.09	1264707.20	Картометрический метод	1.00	—
400	450945.63	1264717.94	Картометрический метод	1.00	—
401	450995.79	1264736.53	Картометрический метод	1.00	—
402	451043.57	1264739.42	Картометрический метод	1.00	—
403	451075.99	1264735.17	Картометрический метод	1.00	—
404	451078.86	1264761.95	Картометрический метод	1.00	—
405	451110.27	1264768.48	Картометрический метод	1.00	—
406	451121.73	1264775.70	Картометрический метод	1.00	—
407	451086.46	1264790.08	Картометрический метод	1.00	—
408	451072.80	1264800.99	Картометрический метод	1.00	—
409	451059.23	1264832.73	Картометрический метод	1.00	—
410	451042.95	1264851.51	Картометрический метод	1.00	—
411	451033.83	1264888.89	Картометрический метод	1.00	—
412	451035.57	1264898.89	Картометрический метод	1.00	—
413	451021.56	1264904.23	Картометрический метод	1.00	—
414	451001.05	1264930.28	Картометрический метод	1.00	—

1	2	3	4	5	6
415	450984.36	1264947.15	Картометрический метод	1.00	–
366	450968.74	1264952.32	Картометрический метод	1.00	–
Участок 12					
416	450977.10	1265273.89	Картометрический метод	1.00	–
417	450967.46	1265271.36	Картометрический метод	1.00	–
418	450961.58	1265263.99	Картометрический метод	1.00	–
419	450942.18	1265258.11	Картометрический метод	1.00	–
420	450931.15	1265250.11	Картометрический метод	1.00	–
421	450927.27	1265199.95	Картометрический метод	1.00	–
422	450919.36	1265190.27	Картометрический метод	1.00	–
423	450910.25	1265199.27	Картометрический метод	1.00	–
424	450907.58	1265208.22	Картометрический метод	1.00	–
425	450903.36	1265204.45	Картометрический метод	1.00	–
426	450896.33	1265198.17	Картометрический метод	1.00	–
427	450889.08	1265174.05	Картометрический метод	1.00	–
428	450879.04	1265148.68	Картометрический метод	1.00	–
429	450871.95	1265137.30	Картометрический метод	1.00	–
430	450858.01	1265133.66	Картометрический метод	1.00	–
431	450846.08	1265138.76	Картометрический метод	1.00	–
432	450810.09	1265111.77	Картометрический метод	1.00	–
433	450735.33	1265071.40	Картометрический метод	1.00	–
434	450724.55	1265065.68	Картометрический метод	1.00	–
435	450773.69	1265031.90	Картометрический метод	1.00	–
436	450790.95	1265043.61	Картометрический метод	1.00	–
437	450814.74	1265059.53	Картометрический метод	1.00	–

1	2	3	4	5	6
438	450827.28	1265054.30	Картометрический метод	1.00	—
439	450860.07	1265011.29	Картометрический метод	1.00	—
440	450885.91	1264963.18	Картометрический метод	1.00	—
441	450870.18	1264938.30	Картометрический метод	1.00	—
442	450892.51	1264926.20	Картометрический метод	1.00	—
443	450905.45	1264959.97	Картометрический метод	1.00	—
444	450920.56	1264977.67	Картометрический метод	1.00	—
445	450967.42	1265005.81	Картометрический метод	1.00	—
446	450999.51	1265024.36	Картометрический метод	1.00	—
447	451011.55	1265023.09	Картометрический метод	1.00	—
448	451013.36	1265011.10	Картометрический метод	1.00	—
449	451004.25	1264985.89	Картометрический метод	1.00	—
450	451015.69	1264958.66	Картометрический метод	1.00	—
451	451040.95	1264937.53	Картометрический метод	1.00	—
452	451060.15	1264964.81	Картометрический метод	1.00	—
453	451060.59	1264964.82	Картометрический метод	1.00	—
454	451053.94	1264976.73	Картометрический метод	1.00	—
455	451038.72	1264984.55	Картометрический метод	1.00	—
456	451054.75	1265016.76	Картометрический метод	1.00	—
457	451089.88	1265010.89	Картометрический метод	1.00	—
458	451086.98	1265035.76	Картометрический метод	1.00	—
459	451092.82	1265072.94	Картометрический метод	1.00	—
460	451115.72	1265080.35	Картометрический метод	1.00	—
461	451122.66	1265085.89	Картометрический метод	1.00	—
462	451120.09	1265117.37	Картометрический метод	1.00	—


1	2	3	4	5	6
463	451089.41	1265129.47	Картометрический метод	1.00	–
464	451078.03	1265152.74	Картометрический метод	1.00	–
465	451059.70	1265198.02	Картометрический метод	1.00	–
466	451051.94	1265215.34	Картометрический метод	1.00	–
467	451041.42	1265222.21	Картометрический метод	1.00	–
468	451020.92	1265220.84	Картометрический метод	1.00	–
469	450999.87	1265216.98	Картометрический метод	1.00	–
470	450989.11	1265238.79	Картометрический метод	1.00	–
416	450977.10	1265273.89	Картометрический метод	1.00	–
Участок 13					
471	450442.00	1265351.89	Картометрический метод	1.00	–
472	450161.66	1265248.88	Картометрический метод	1.00	–
473	450179.56	1265223.99	Картометрический метод	1.00	–
474	450202.73	1265212.40	Картометрический метод	1.00	–
475	450221.83	1265202.96	Картометрический метод	1.00	–
476	450252.29	1265194.38	Картометрический метод	1.00	–
477	450275.90	1265199.96	Картометрический метод	1.00	–
478	450288.92	1265201.20	Картометрический метод	1.00	–
479	450319.99	1265233.68	Картометрический метод	1.00	–
480	450364.32	1265237.90	Картометрический метод	1.00	–
481	450395.57	1265248.46	Картометрический метод	1.00	–
482	450425.97	1265281.81	Картометрический метод	1.00	–
483	450435.26	1265316.43	Картометрический метод	1.00	–
471	450442.00	1265351.89	Картометрический метод	1.00	–

3. Сведения о характерных точках части (частей) границы объекта					
Обозначение характерных точек части границы	Координаты, м		Метод определения координат характерной точки	Средняя квадратическая погрешность положения характерной точки (M_t), м	Описание обозначения точки на местности (при наличии)
	X	Y			
—					

Раздел 3

Сведения о местоположении измененных (уточненных) границ объекта					
1. Система координат: МСК-23, зона 1					
2. Сведения о характерных точках границ объекта					
Обозначение характерных точек границ	Существующие координаты, м	Измененные координаты, м	Метод определения координат характерной точки	Средняя квадратическая погрешность положения характерной точки (M_t), м	Описание обозначения точки на местности (при наличии)
—	—	—	—	—	—
3. Сведения о характерных точках части (частей) границы объекта					
—					

Первый заместитель министра
природных ресурсов
Краснодарского края



А.С. Каинов

Приложение 2

УТВЕРЖДЕНО

постановлением Губернатора

Краснодарского края

от 12.12.2024 № 880

ПОЛОЖЕНИЕ
об особо охраняемой природной территории
регионального значения государственном природном
ландшафтном заказнике «Хребет Семисам»

1. Общие положения

1.1. Настоящее Положение разработано в соответствии с Земельным кодексом Российской Федерации, Водным кодексом Российской Федерации, Лесным кодексом Российской Федерации, Федеральным законом от 10 января 2002 г. № 7-ФЗ «Об охране окружающей среды», Федеральным законом от 14 марта 1995 г. № 33-ФЗ «Об особо охраняемых природных территориях», Законом Краснодарского края от 31 декабря 2003 г. № 656-КЗ «Об особо охраняемых природных территориях Краснодарского края», заключением № 7 экспертной комиссии государственной экологической экспертизы материалов «Проект материалов, обосновывающих создание государственного природного ландшафтного заказника регионального значения «Хребет Семисам», утвержденным приказом министерства природных ресурсов Краснодарского края от 19 октября 2023 г. № 18-ЭК.

1.2. Государственный природный ландшафтный заказник регионального значения «Хребет Семисам» (далее – заказник) является особо охраняемой природной территорией (далее – ООПТ) регионального значения и находится в ведении уполномоченного органа исполнительной власти Краснодарского края в области охраны окружающей среды (далее – уполномоченный орган).

1.3. Заказник создается без ограничения срока действия и без изъятия у собственников, землепользователей, землевладельцев и арендаторов земельных участков.

1.4. Заказник расположен на части территории муниципального образования городской округ город Новороссийск Краснодарского края. Заказник создан единым участком. Площадь заказника составляет 3359,2799 га.

1.5. Границы и особенности режима особой охраны заказника учитываются при разработке схем территориального планирования, правил землепользования и застройки, документации по планировке территории, иных видов градостроительной и землеустроительной документации, Лесного плана Краснодарского края, лесохозяйственных регламентов лесничеств, схемы размещения, использования и охраны охотничьих угодий на территории

Краснодарского края, других документов, материалов и схем, определяющих виды, объемы и размещение природопользования на территории заказника.

1.6. Границы заказника обозначаются на местности предупредительными и информационными знаками, расположенными на пересечении границ заказника с основными путями доступа людей на его территорию.

2. Цель и задачи заказника

2.1. Целью создания заказника является сохранение реликтовых субсредиземноморских экосистем полуострова Абрау.

2.2. Задачи заказника:

сохранение ландшафтного и видового разнообразия территории;
сохранение мест обитания и обеспечение охраны редких и находящихся под угрозой исчезновения объектов животного и растительного мира;
обеспечение экологического баланса прилегающих территорий Черноморского побережья;
создание условий для осуществления научно-познавательной и исследовательской деятельности.

3. Режим особой охраны территории заказника

3.1. На всей территории заказника запрещается осуществление видов деятельности, противоречащих целям его создания или причиняющих вред природным комплексам и их компонентам, в том числе:

3.1.1. Выделение земельных участков для жилищного строительства, ведения личного подсобного хозяйства, ведения садоводства и огородничества.

3.1.2. Изменение целевого назначения и видов разрешенного использования земельных участков, установленных к моменту утверждения настоящего режима особой охраны заказника, а также направлений хозяйственной деятельности без согласования с уполномоченным органом, за исключением случаев, предусмотренных федеральным законодательством.

3.1.3. Размещение кемпингов, туристских приютов, автостоянок и автопарковок.

3.1.4. Сжигание и выжигание растительности и ее остатков, в том числе разведение костров.

3.1.5. Проведение взрывных работ.

3.1.6. Разведка и добыча полезных ископаемых.

3.1.7. Деятельность, влекущая за собой развитие негативных процессов, влияющих на состояние водных объектов.

3.1.8. Изменение гидрологического режима водных объектов, отсыпка грунта в акваторию, а также перекрывание, изменение русла и углубление дна естественных водотоков, не связанное с их восстановлением, без согласования с уполномоченным органом.

3.1.9. Создание объектов размещения отходов производства и

потребления, радиоактивных, химических, взрывчатых, токсичных, отравляющих и ядовитых веществ.

3.1.10. Загрязнение почв, лесной подстилки, растительности, воды, размещение отвалов размываемых грунтов, засорение и захламление территории и акватории водных объектов.

3.1.11. Сброс неочищенных сточных, в том числе дренажных, вод.

3.1.12. Использование химических препаратов, обладающих токсичным, канцерогенным или мутагенным воздействием (токсичных химических препаратов), вне земель сельскохозяйственного назначения.

3.1.13. Осуществление в водоохраных зонах авиационных мер по борьбе с вредными организмами.

3.1.14. Мойка, техническое обслуживание и ремонт моторных транспортных средств, за исключением аварийного ремонта в полевых условиях.

3.1.15. Прогон скота вне существующих дорог.

3.1.16. Проведение рубок, разрешенных на территории заказника, в гнездовой период с 15 марта по 30 июня, а также проведение данных рубок без обеспечения сохранности старовозрастных, фаутовых, сухостойных и валежных деревьев и пней высотой 2 – 5 м диаметром более 20 см в количестве не менее 5 экземпляров каждой группы на 1 га.

3.1.17. Рубка деревьев с гнездами более 0,4 м в диаметре, а также любые рубки вокруг деревьев с гнездами 0,4 – 1 м в диаметре на расстоянии менее 300 м и вокруг деревьев с гнездами более 1 м в диаметре на расстоянии менее 500 м.

3.1.18. Создание лесных плантаций, а также выращивание лесных плодовых, ягодных растений, посадочного материала лесных растений (саженцев, сеянцев).

3.1.19. Заготовка и сбор недревесных лесных ресурсов, заготовка пищевых лесных ресурсов и сбор лекарственных растений в промышленных и коммерческих целях.

3.1.20. Заготовка гражданами пищевых лесных ресурсов и недревесных лесных ресурсов, сбор лекарственных растений для собственных нужд способами, приводящими к гибели растений.

3.1.21. Добывание и иное изъятие из природной среды объектов животного и растительного мира, занесенных в Красную книгу Российской Федерации и (или) Красную книгу Краснодарского края, без разрешений, предусмотренных законодательством Российской Федерации или Краснодарского края.

3.1.22. Спортивная и любительская охота на пернатую дичь в период с 1 марта по 31 мая, промысловая охота.

3.1.23. Разрушение (уничтожение) обитаемых либо регулярно используемых гнезд, нор, логовищ, убежищ, жилищ и других сооружений животных, используемых для размножения.

3.1.24. Сбор яиц диких видов птиц, кроме случаев, предусмотренных

федеральным законодательством, в целях осуществления научно-исследовательской деятельности, образовательной деятельности по согласованию с уполномоченным органом.

3.1.25. Осуществление хозяйственной и иной деятельности, способной оказать воздействие на объекты животного мира и среду их обитания (за исключением мероприятий по охране, защите и воспроизводству лесов), без реализации мероприятий по охране объектов животного мира и среды их обитания, согласованных с уполномоченным органом.

3.1.26. Интродукция и акклиматизация новых видов, не характерных для данной территории, за исключением случаев, связанных с необходимостью борьбы с вредными организмами, осуществляемой по согласованию с уполномоченным органом.

3.1.27. Прокладка и маркировка туристских и экскурсионных маршрутов без согласования с уполномоченным органом.

3.1.28. Устройство спортивных площадок и установка спортивного оборудования.

3.1.29. Проведение археологических полевых работ (разведок, раскопок, наблюдений) без полученного в установленном законодательством порядке разрешения (открытого листа), соблюдения условий, предусмотренных разрешением (открытым листом), и без согласования с уполномоченным органом.

3.1.30. Проведение противопожарного обустройства и санитарно-оздоровительных мероприятий без согласования с уполномоченным органом.

3.1.31. Проезд всех видов транспортных средств вне лесных дорог, стоянка транспортных средств вне специально отведенных площадок, согласованных с уполномоченным органом, за исключением транспортных средств государственного учреждения, осуществляющего управление заказником, органов исполнительной власти, осуществляющих надзорные и контрольные функции в области правопорядка, защиты населения и территорий от чрезвычайных ситуаций, охраны окружающей среды и ее компонентов, поисково-спасательные мероприятия, а также лиц, осуществляющих государственный экологический мониторинг, научно-исследовательскую деятельность, охотпользователей и правообладателей земельных участков, расположенных в границах заказника, которые осуществляют деятельность на территории этих участков.

3.1.32. Виды экстремального туризма, связанные с проездом на транспортных средствах повышенной проходимости, проведение мотокроссов и авторалли.

3.1.33. Размещение аншлагов, стендов и других информационных знаков, не связанных с функционированием заказника, деятельностью правообладателей земельных участков, расположенных в границах заказника, обозначением линейных объектов, осуществлением деятельности в сфере охотпользования и водных отношений.

3.1.34. Уничтожение или повреждение шлагбаумов, аншлагов, стендов,

указателей и других информационных знаков, а также оборудованных экологических троп и мест, нанесение надписей и знаков на валунах, обнажениях горных пород.

3.2. В границах заказника устанавливается дифференцированный режим особой охраны с учетом природных, хозяйственных и иных особенностей территории. На территории заказника выделяются четыре функциональные зоны: особо охраняемая, природоохранная, рекреационная и ограниченного природопользования.

3.3. Особо охраняемая зона выделяется с целью сохранения природных комплексов особо ценных в экологическом и научно-познавательном отношении, ключевых мест обитания редких и исчезающих видов животных, уникальных объектов живой и неживой природы.

3.4. Особо охраняемая зона включает наиболее ценные в природоохранном отношении участки субсредиземноморской экосистемы на южном склоне хребта Семисам: можжевельново-дубовые редколесья, участки горных степей средиземноморского типа. Данная зона выделяется в виде одного участка площадью 745,1892 га.

3.5. В особо охраняемой зоне заказника, помимо ограничений хозяйственной деятельности, перечисленных в пункте 3.1 настоящего Положения, запрещается:

3.5.1. Строительство объектов капитального строительства и отвод земельных участков под такое строительство.

3.5.2. Возведение и размещение некапитальных строений и сооружений, за исключением некапитальных сооружений для выкладки кормов, устройства искусственных мест размножения, жилищ, укрытий объектов животного мира, осуществляемых в соответствии с проектами освоения лесов и при наличии согласования уполномоченного органа.

3.5.3. Все виды рубок, в том числе заготовка древесины для личных нужд населения, за исключением санитарных рубок.

3.5.4. Устройство бивуаков, палаточных лагерей, за исключением бивуаков, организуемых при проведении мероприятий, осуществляемых в рамках государственного экологического контроля (надзора), общественного экологического контроля, осуществляемого в соответствии с требованиями действующего законодательства, государственного экологического мониторинга и научно-исследовательской деятельности.

3.5.5. Выгул собак.

3.5.6. Ведение сельского хозяйства.

3.5.7. Распашка земель, за исключением лесовосстановительных и противопожарных мероприятий.

3.5.8. Заправка топливом моторных транспортных средств.

3.5.9. Проведение спортивных и зрелищных мероприятий.

3.5.10. Все виды рекреации, за исключением пешеходного туризма.

3.5.11. Создание площадок с твердым покрытием.

3.5.12. Накопление отходов производства и потребления.

3.6. Природоохранная зона выделяется с целью охраны территорий

высокой природоохранной значимости, обеспечивающих поддержание экологического баланса, сложившегося уровня биологического разнообразия, в различной степени преобразованных в результате антропогенной деятельности. Природоохранная зона состоит из двух участков общей площадью 2542,3415 га.

3.7. В природоохранной зоне заказника, помимо ограничений хозяйственной деятельности, перечисленных в пункте 3.1 настоящего Положения, запрещается:

3.7.1. Строительство объектов капитального строительства, за исключением строительства и реконструкции линий электропередач при наличии согласования с уполномоченным органом.

3.7.2. Возведение и размещение некапитальных строений и сооружений, за исключением егерского кордона и сооружений, используемых для выкладки кормов, а также устройства искусственных мест размножения, жилищ, укрытий объектов животного мира, обустройства труднопроходимых мест для обеспечения безопасности граждан, осуществляемых в соответствии с проектом освоения лесов и согласованных уполномоченным органом.

3.7.3. Реконструкция некапитальных строений и сооружений любого назначения с увеличением высоты и (или) занимаемой площади земельного участка.

3.7.4. Все виды рубок, за исключением санитарных рубок и рубок ухода за лесными насаждениями, заготовки дров для личных нужд населения, а также рубок, осуществляемых с целью строительства объектов лесной инфраструктуры и линий электропередач на основании проекта освоения лесов и по согласованию с уполномоченным органом.

3.7.5. Проведение конных и велопрогулок вне маршрутов, согласованных с уполномоченным органом.

3.7.6. Проведение спортивных, зрелищных и иных массовых мероприятий.

3.7.7. Устройство палаточных лагерей и бивуаков вне специально оборудованных мест, согласованных уполномоченным органом, за исключением бивуаков, организуемых при проведении мероприятий, осуществляемых в рамках государственного экологического контроля (надзора), общественного экологического контроля, государственного экологического мониторинга и научно-исследовательской деятельности.

3.7.8. Выгул собак.

3.7.9. Заправка топливом моторных транспортных средств.

3.7.10. Распашка земель, за исключением лесовосстановительных и противопожарных мероприятий.

3.7.11. Ведение сельского хозяйства, за исключением пчеловодства и сенокосения, осуществляемых при наличии согласования с уполномоченным органом.

3.7.12. Заготовка древесины для личных нужд населения в гнездовой период с 15 марта по 30 июня.

3.7.13. Создание площадок с твердым покрытием.

3.7.14. Накопление отходов производства и потребления.

3.8. Рекреационная зона выделяется с целью сохранения и рационального использования ценных в рекреационном и эколого-просветительском отношении объектов на участках, отличающихся наиболее благоприятным сочетанием природных ресурсов для организации рекреационной деятельности. Данная зона состоит из двух участков общей площадью 29,8039 га.

3.9. В рекреационной зоне заказника, помимо ограничений хозяйственной деятельности, перечисленных в пункте 3.1 настоящего Положения, запрещается:

3.9.1. Строительство объектов капитального строительства, за исключением строительства и реконструкции линий электропередач при наличии согласования с уполномоченным органом.

3.9.2. Возведение и размещение некапитальных строений и сооружений, за исключением некапитальных строений и сооружений рекреационного назначения, лесной инфраструктуры, линейных гидротехнических сооружений, организации смотровых площадок и обустройства труднопроходимых мест для обеспечения безопасности граждан, а также создания сооружений, используемых для выкладки кормов, устройства искусственных мест размножения, жилищ, укрытий объектов животного мира, осуществляемых на основании проекта освоения лесов и при наличии согласования с уполномоченным органом.

3.9.3. Осуществление водопользования без согласования с уполномоченным органом.

3.9.4. Организация палаточных лагерей и бивуаков вне специально оборудованных мест, согласованных с уполномоченным органом, за исключением бивуаков, организуемых при осуществлении государственного экологического контроля (надзора) и общественного экологического контроля.

3.9.5. Все виды рубок, за исключением санитарных рубок и рубок ухода за лесными насаждениями, а также рубок, осуществляемых с целью строительства объектов лесной инфраструктуры и линий электропередач по согласованию с уполномоченным органом и при реализации природоохранных мероприятий по снижению негативного воздействия работ на природные объекты и комплексы, согласованных с уполномоченным органом.

3.9.6. Заправка топливом моторных транспортных средств.

3.9.7. Распашка земель, за исключением лесовосстановительных мероприятий и противопожарных мероприятий.

3.9.8. Ведение сельского хозяйства.

3.9.9. Проведение конных и велопрогулок вне маршрутов, согласованных с уполномоченным органом.

3.9.10. Проведение спортивных, зрелищных и иных массовых мероприятий без согласования с уполномоченным органом.

3.9.11. Накопление отходов производства и потребления вне специально оборудованных мест (площадок), соответствующих требованиям,

установленным законодательством.

3.10. Зона ограниченного природопользования выделяется с целью сохранения и рационального использования природных ресурсов с учетом сложившегося уровня природопользования, не противоречащего целям создания заказника, в формах, обеспечивающих допустимое негативное воздействие на экосистемы, природные комплексы и объекты. Данная зона состоит из 13 участков общей площадью 41,9453 га.

3.11. В зоне ограниченного природопользования заказника, помимо ограничений хозяйственной деятельности, перечисленных в пункте 3.1 настоящего Положения, запрещается:

3.11.1. Строительство объектов капитального строительства, за исключением строительства и реконструкции линий электропередач при наличии согласования с уполномоченным органом.

3.11.2. Возведение и размещение некапитальных строений и сооружений, за исключением некапитальных строений и сооружений сельскохозяйственного назначения и охотничьей инфраструктуры, осуществляемых по согласованию с уполномоченным органом.

3.11.3. Распашка земель, за исключением лесовосстановительных и противопожарных мероприятий, а также распашки участков, используемых собственниками, землепользователями, землевладельцами и арендаторами для растениеводства на момент создания заказника.

3.11.4. Ведение сельского хозяйства, за исключением растениеводства, выпаса скота, пчеловодства и сенокосения.

3.11.5. Огораживание территории, в том числе установка электрических изгородей (электропастухов).

3.11.6. Все виды рубок, за исключением санитарных рубок и рубок ухода за лесными насаждениями, а также рубок, осуществляемых с целью строительства линий электропередач, при наличии согласования с уполномоченным органом.

3.11.7. Заготовка древесины для личных нужд населения.

3.11.8. Накопление отходов производства и потребления вне специально оборудованных мест (площадок), соответствующих требованиям, установленным законодательством.

3.12. В случае возникновения угрозы либо введения режима чрезвычайной ситуации проведение мероприятий (работ), связанных с предупреждением (ликвидацией последствий) чрезвычайных ситуаций различного характера, производится в соответствии с действующим законодательством в области защиты населения и территорий от чрезвычайных ситуаций. Информация о планируемых и реализуемых мероприятиях (работах), а также о причиненном вреде направляется в уполномоченный орган соответствующими лицами, органами государственной власти, органами местного самоуправления, осуществляющими такие мероприятия (работы).

3.13. Основные виды разрешенного использования земельных участков, расположенных в границах функциональных зон заказника, представлены в

приложении к настоящему Положению.

Для всей территории заказника вспомогательные виды разрешенного использования земельных участков не устанавливаются.

Пределные (максимальные и (или) минимальные) параметры разрешенного строительства, реконструкции объектов капитального строительства на территории заказника не устанавливаются.

4. Охрана природных комплексов и объектов и контроль за соблюдением режима особой охраны заказника

4.1. На территории заказника охрана природных комплексов и объектов осуществляется уполномоченным органом и подведомственным ему государственным учреждением (далее также – государственное учреждение).

4.2. На территории заказника региональный государственный контроль (надзор) в области охраны и использования особо охраняемых природных территорий, федеральный государственный контроль (надзор) в области охраны, воспроизводства и использования объектов животного мира и среды их обитания, федеральный государственный охотничий контроль (надзор) осуществляются уполномоченным органом в порядке, предусмотренном законодательством Российской Федерации и Краснодарского края.

4.3. Собственники, владельцы и пользователи земельных участков, расположенных в границах заказника, обязаны соблюдать установленный режим особой охраны и несут за его нарушение административную, уголовную и иную установленную законом ответственность.

5. Управление заказником и его финансирование

5.1. Функции по управлению заказником в рамках предоставленных полномочий осуществляются подведомственным уполномоченному органу государственным учреждением в соответствии с законодательством Российской Федерации и Краснодарского края.

5.2. Финансирование государственного учреждения, осуществляющего функции по управлению заказником, осуществляется за счет средств бюджета Краснодарского края и иных не запрещенных законодательством источников.

6. Особенности организации и осуществления туризма на территории заказника

Пребывание на территории заказника туристов, экскурсантов осуществляется в соответствии с правилами организации и осуществления туризма, в том числе обеспечения безопасности туризма, на особо охраняемых природных территориях регионального значения, утвержденными уполномоченным органом.

7. Ответственность за нарушение режима заказника

7.1. Лица, постоянно или временно находящиеся на территории заказника, обязаны соблюдать установленный на его территории режим особой охраны.


7.2. Лица, виновные в нарушении установленного на территории заказника режима особой охраны, привлекаются к ответственности в соответствии с действующим законодательством.

8. Особые условия

8.1. Изменение границ, площади, режима особой охраны, функционального зонирования заказника, снятие с него правового статуса ООПТ осуществляется в соответствии с законодательством Российской Федерации и Краснодарского края.

8.2. Все споры, возникающие при реализации настоящего Положения, подлежат разрешению в соответствии с законодательством Российской Федерации.

Первый заместитель министра
природных ресурсов
Краснодарского края



А.С. Каинов

Приложение
к Положению об особо
охраняемой природной
территории регионального
значения государственном
природном ландшафтном
заказнике «Хребет Семисам»

**ОСНОВНЫЕ ВИДЫ
разрешенного использования
земельных участков, расположенных в границах
государственного природного ландшафтного заказника
«Хребет Семисам»**

Основные виды разрешенного использования
земельных участков, расположенных в границах особо
охраняемой зоны государственного природного ландшафтного
заказника «Хребет Семисам»

Наименование вида разрешенного использования земельного участка	Код вида разрешенного использования земельного участка	Описание вида разрешенного использования земельного участка
1	2	3
Природно-познавательный туризм	5.2	устройство троп и дорожек, размещение щитов с познавательными сведениями об окружающей природной среде
Охота и рыбалка	5.3	размещение сооружений, необходимых для восстановления и поддержания поголовья зверей
Охрана природных территорий	9.1	сохранение отдельных естественных качеств окружающей природной среды путем ограничения хозяйственной деятельности в данной зоне, соблюдение режима использования природных ресурсов в заказниках, сохранение свойств земель, являющихся особо ценными
Историко-культурная деятельность	9.3	сохранение и изучение объектов культурного наследия народов Российской Федерации (памятников истории и культуры), в том числе: объектов археологического наследия, достопримечательных мест, исторических поселений, объектов культурного наследия
Заготовка лесных ресурсов	10.3	заготовка, сбор недревесных лесных ресурсов гражданами для собственных нужд, вывоз добытых лесных ресурсов, охрана лесов
Резервные леса	10.4	деятельность, связанная с охраной лесов
Водные объекты	11.0	другие поверхностные водные объекты

**Основные виды разрешенного использования
земельных участков, расположенных в границах
природоохранной зоны государственного природного
ландшафтного заказника «Хребет Семисам»**

Наименование вида разрешенного использования земельного участка	Код вида разрешенного использования земельного участка	Описание вида разрешенного использования земельного участка
1	2	3
Пчеловодство	1.12	осуществление хозяйственной деятельности по разведению, содержанию и использованию пчел; размещение ульев
Сенокосение	1.19	косение трав, сбор и заготовка сена
Предоставление коммунальных услуг	3.1.1	размещение линий электропередач
Природно-познавательный туризм	5.2	устройство троп и дорожек, размещение щитов с познавательными сведениями об окружающей природной среде
Охота и рыбалка	5.3	размещение дома охотника, сооружений, необходимых для восстановления и поддержания поголовья зверей или количества рыбы
Охрана природных территорий	9.1	сохранение отдельных естественных качеств окружающей природной среды путем ограничения хозяйственной деятельности в данной зоне, соблюдение режима использования природных ресурсов в заказниках, сохранение свойств земель, являющихся особо ценными
Историко-культурная деятельность	9.3	сохранение и изучение объектов культурного наследия народов Российской Федерации (памятников истории и культуры), в том числе: объектов археологического наследия, достопримечательных мест, исторических поселений, объектов культурного наследия
Заготовка древесины	10.1	рубка лесных насаждений, выросших в природных условиях, гражданами для собственных нужд
Заготовка лесных ресурсов	10.3	заготовка, сбор недревесных лесных ресурсов гражданами для собственных нужд, вывоз добытых лесных ресурсов, охрана лесов
Резервные леса	10.4	деятельность, связанная с охраной лесов
Водные объекты	11.0	другие поверхностные водные объекты

**Основные виды разрешенного использования
земельных участков, расположенных в границах рекреационной
зоны государственного природного ландшафтного заказника
«Хребет Семисам»**


Наименование вида разрешенного использования земельного участка	Код вида разрешенного использования земельного участка	Описание вида разрешенного использования земельного участка
1	2	3
Предоставление коммунальных услуг	3.1.1	размещение линий электропередач
Природно-познавательный туризм	5.2	устройство троп и дорожек, размещение щитов с познавательными сведениями об окружающей природной среде; осуществление необходимых природоохранных и природовосстановительных мероприятий
Охота и рыбалка	5.3	размещение сооружений, необходимых для восстановления и поддержания поголовья зверей или количества рыбы
Охрана природных территорий	9.1	сохранение отдельных естественных качеств окружающей природной среды путем ограничения хозяйственной деятельности в данной зоне, соблюдение режима использования природных ресурсов в заказниках, сохранение свойств земель, являющихся особо ценными
Историко-культурная деятельность	9.3	сохранение и изучение объектов культурного наследия народов Российской Федерации (памятников истории и культуры), в том числе: объектов археологического наследия, достопримечательных мест, исторических поселений, объектов культурного наследия
Заготовка древесины	10.1	рубка лесных насаждений, выросших в природных условиях, создание лесных дорог
Заготовка лесных ресурсов	10.3	заготовка, сбор недревесных лесных ресурсов гражданами для собственных нужд, вывоз добытых лесных ресурсов, охрана лесов
Резервные леса	10.4	деятельность, связанная с охраной лесов
Водные объекты	11.0	другие поверхностные водные объекты
Гидротехнические сооружения	11.3	размещение гидротехнических сооружений (водосбросов и других гидротехнических сооружений, берегозащитных сооружений)
Специальная деятельность	12.2	накопление отходов производства и потребления

**Основные виды разрешенного использования
земельных участков, расположенных в границах зоны
ограниченного природопользования государственного
природного ландшафтного заказника «Хребет Семисам»**

Наименование вида разрешенного использования земельного участка	Код вида разрешенного использования земельного участка	Описание вида разрешенного использования земельного участка
1	2	3
Растениеводство	1.11	осуществление хозяйственной деятельности, связанной с выращиванием сельскохозяйственных культур
Пчеловодство	1.12	осуществление хозяйственной деятельности по разведению, содержанию и использованию пчел; размещение ульев
Сенокосшение	1.19	косшение трав, сбор и заготовка сена
Выпас сельскохозяйственных животных	1.20	выпас сельскохозяйственных животных
Предоставление коммунальных услуг	3.1.1	размещение линий электропередач
Природно- познавательный туризм	5.2	устройство троп и дорожек, размещение щитов с познавательными сведениями об окружающей природной среде; осуществление необходимых природоохранных и природовосстановительных мероприятий
Охота и рыбалка	5.3	размещение сооружений, необходимых для восстановления и поддержания поголовья зверей или количества рыбы
Охрана природных территорий	9.1	сохранение отдельных естественных качеств окружающей природной среды путем ограничения хозяйственной деятельности в данной зоне, соблюдение режима использования природных ресурсов в заказниках, сохранение свойств земель, являющихся особо ценными
Историко-культурная деятельность	9.3	сохранение и изучение объектов культурного наследия народов Российской Федерации (памятников истории и культуры), в том числе: объектов археологического наследия, достопримечательных мест, исторических поселений, объектов культурного наследия
Заготовка древесины	10.1	рубка лесных насаждений, выросших в природных условиях, создание лесных дорог
Заготовка лесных ресурсов	10.3	заготовка, сбор недревесных лесных ресурсов гражданами для собственных нужд, вывоз добытых лесных ресурсов, охрана лесов
Резервные леса	10.4	деятельность, связанная с охраной лесов

1	2	3
Водные объекты	11.0	другие поверхностные водные объекты
Специальная деятельность	12.2	накопление отходов производства и потребления

Первый заместитель министра
природных ресурсов
Краснодарского края



А.С. Каинов