



ЗАКОН

КРАСНОДАРСКОГО КРАЯ

О внесении изменений в Закон Краснодарского края "Об установлении границ муниципального образования Щербиновский район, наделении его статусом муниципального района, образовании в его составе муниципальных образований — сельских поселений — и установлении их границ"

Принят Законодательным Собранием Краснодарского края
21 ноября 2024 года

Статья 1

Внести в Закон Краснодарского края от 22 июля 2004 года № 770-КЗ "Об установлении границ муниципального образования Щербиновский район, наделении его статусом муниципального района, образовании в его составе муниципальных образований — сельских поселений — и установлении их границ" (с изменениями от 4 мая 2007 года № 1235-КЗ; 3 июня 2009 года № 1756-КЗ; 28 июля 2010 года № 2053-КЗ; 8 октября 2019 года № 4117-КЗ; 9 декабря 2021 года № 4588-КЗ) следующие изменения:

- 1) в наименовании слова "Щербиновский район" заменить словами "Щербиновский муниципальный район Краснодарского края";
- 2) в статье 1 слова "Щербиновский район" заменить словами "Щербиновский муниципальный район Краснодарского края";
- 3) в статье 2 слова "Щербиновский район" заменить словами "Щербиновский муниципальный район Краснодарского края";

4) статью 3 изложить в следующей редакции:

"Статья 3. Образовать в составе муниципального образования Щербиновский муниципальный район Краснодарского края муниципальные образования — сельские поселения, установив их границы согласно картам-схемам и описаниям:

1) Глафиоровское сельское поселение Щербиновского муниципального района Краснодарского края (далее — Глафиоровское сельское поселение) (приложения 3 и 4);

2) Ейскоукрепленское сельское поселение Щербиновского муниципального района Краснодарского края (далее — Ейскоукрепленское сельское поселение) (приложения 5 и 6);

3) Екатериновское сельское поселение Щербиновского муниципального района Краснодарского края (далее — Екатериновское сельское поселение) (приложения 7 и 8);

4) Николаевское сельское поселение Щербиновского муниципального района Краснодарского края (далее — Николаевское сельское поселение) (приложения 9 и 10);

5) Новощербиновское сельское поселение Щербиновского муниципального района Краснодарского края (далее — Новощербиновское сельское поселение) (приложения 11 и 12);

6) Старощербиновское сельское поселение Щербиновского муниципального района Краснодарского края (далее — Старощербиновское сельское поселение) (приложения 13 и 14);

7) Шабельское сельское поселение Щербиновского муниципального района Краснодарского края (далее — Шабельское сельское поселение) (приложения 15 и 16);

8) Щербиновское сельское поселение Щербиновского муниципального района Краснодарского края (далее — Щербиновское сельское поселение) (приложения 17 и 18).";

5) в абзаце первом статьи 4 слова "Щербиновский район" заменить словами "Щербиновский муниципальный район Краснодарского края";

6) в абзаце первом статьи 4¹ слова "Щербиновский район" заменить словами "Щербиновский муниципальный район Краснодарского края";

7) приложение 1 изложить в редакции согласно приложению 1 к настоящему Закону;

8) приложение 2 изложить в редакции согласно приложению 2 к настоящему Закону;

9) приложение 3 изложить в редакции согласно приложению 3 к настоящему Закону;

10) приложение 4 изложить в редакции согласно приложению 4 к настоящему Закону;

11) приложение 5 изложить в редакции согласно приложению 5 к настоящему Закону;

12) приложение 6 изложить в редакции согласно приложению 6 к настоящему Закону;

13) приложение 7 изложить в редакции согласно приложению 7 к настоящему Закону;

14) приложение 8 изложить в редакции согласно приложению 8 к настоящему Закону;

15) приложение 9 изложить в редакции согласно приложению 9 к настоящему Закону;

16) приложение 10 изложить в редакции согласно приложению 10 к настоящему Закону;

17) приложение 11 изложить в редакции согласно приложению 11 к настоящему Закону;

18) приложение 12 изложить в редакции согласно приложению 12 к настоящему Закону;

19) приложение 13 изложить в редакции согласно приложению 13 к настоящему Закону;

20) приложение 14 изложить в редакции согласно приложению 14 к настоящему Закону;

21) приложение 15 изложить в редакции согласно приложению 15 к настоящему Закону;

22) приложение 16 изложить в редакции согласно приложению 16 к настоящему Закону;

23) приложение 17 изложить в редакции согласно приложению 17 к настоящему Закону;

24) приложение 18 изложить в редакции согласно приложению 18 к настоящему Закону.

Статья 2

Настоящий Закон вступает в силу по истечении десяти дней после дня его официального опубликования.



Губернатор
Краснодарского края

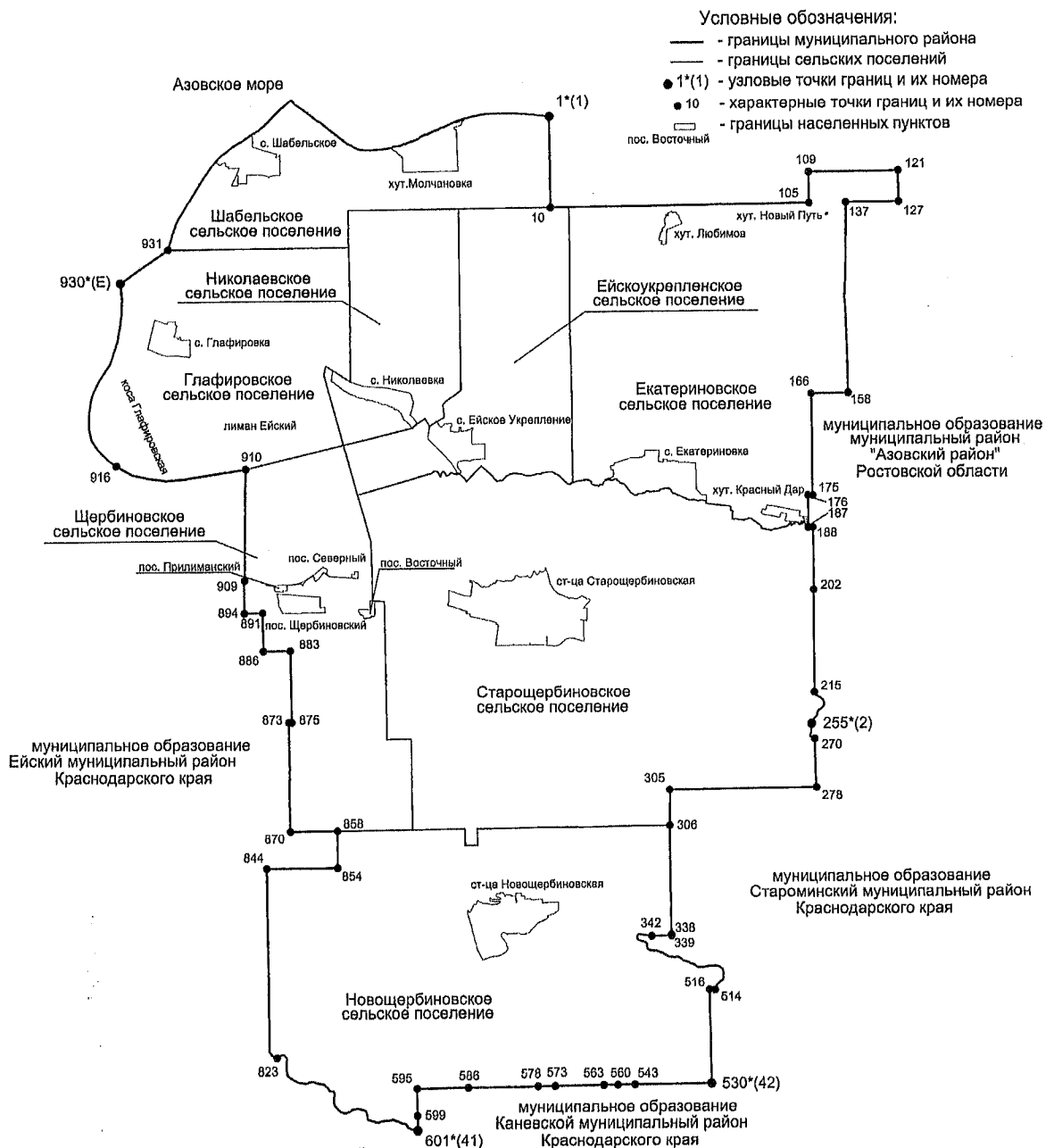
В.И. Кондратьев

г. Краснодар
29 ноября 2024 г.
№ 5270-КЗ

Приложение 1
к Закону Краснодарского края "О внесении изменений в Закон Краснодарского края "Об установлении границ муниципального образования Щербиновский район, наделении его статусом муниципального района, образовании в его составе муниципальных образований — сельских поселений — и установлении их границ"

"Приложение 1
к Закону Краснодарского края "Об установлении границ муниципального образования Щербиновский муниципальный район Краснодарского края, наделении его статусом муниципального района, образовании в его составе муниципальных образований — сельских поселений — и установлении их границ"

КАРТА-СХЕМА границ муниципального образования Щербиновский муниципальный район Краснодарского края



Описание границ смежных территорий:

от точки 1*(1) до точки 255*(2) - земли муниципального образования муниципальный район "Азовский район" Ростовской области
от точки 255*(2) до точки 530*(42) - земли муниципального образования Староминский муниципальный район Краснодарского края
от точки 530*(42) до точки 601*(41) - земли муниципального образования Каневской муниципальный район Краснодарского края
от точки 601*(41) до точки 930*(E) - земли муниципального образования Ейский муниципальный район Краснодарского края
от точки 930*(E) до точки 1*(1) - Азовское море

Приложение 2
к Закону Краснодарского края
"О внесении изменений в Закон
Краснодарского края "Об установ-
лении границ муниципального об-
разования Щербиновский район,
наделении его статусом муници-
пального района, образовании в его
составе муниципальных образова-
ний — сельских поселений — и
установлении их границ"

"Приложение 2
к Закону Краснодарского края
"Об установлении границ муници-
пального образования Щербинов-
ский муниципальный район Крас-
нодарского края, наделении его
статусом муниципального района,
образовании в его составе муници-
пальных образований — сельских
поселений — и установлении их
границ"

**Описание
границ муниципального образования
Щербиновский муниципальный район Краснодарского края**

1. Граница муниципального образования Щербиновский муниципальный район Краснодарского края по смежеству с муниципальным образованием муниципальный район "Азовский район" Ростовской области проходит:

1) от узловой точки 1*(1), расположенной на стыке границ муниципального образования Щербиновский муниципальный район Краснодарского края, муниципального образования муниципальный район "Азовский район" Ростовской области и южного берега залива Таганрогский, находящейся на расстоянии 4500 м восточнее хут. Молчановка Шабельского сельского поселения Щербиновского муниципального района Краснодарского края, 8500 м северо-западнее хут. Любимов Екатериновского сельского поселения Щербиновского муници-

пального района Краснодарского края, 5500 м юго-западнее с. Порт-Катон муниципального района "Азовский район" Ростовской области, в южном направлении на расстояние 4944 м по восточной стороне лесополосы в 1,5 м от крайнего ряда деревьев через точки 2—9 до точки 10;

2) от точки 10 в восточном направлении на расстояние 14013 м по северной стороне лесополосы, пересекая грунтовую дорогу, далее по южной стороне лесополосы в 1,5 м от крайнего ряда деревьев через точки 11—104 до точки 105;

3) от точки 105 в северном направлении на расстояние 1658 м по восточной стороне лесополосы в 1,5 м от крайнего ряда деревьев через точки 106—108 до точки 109;

4) от точки 109 в восточном направлении на расстояние 4877 м по южной стороне лесополосы в 1,5 м от крайнего ряда деревьев через точки 110—120 до точки 121;

5) от точки 121 в южном направлении на расстояние 1661 м по восточной стороне лесополосы в 1,5 м от крайнего ряда деревьев через точки 122—126 до точки 127;

6) от точки 127 в западном направлении на расстояние 2875 м по северной стороне лесополосы в 1,5 м от крайнего ряда деревьев через точки 128—136 до точки 137;

7) от точки 137 в южном направлении на расстояние 10489 м по восточной стороне лесополосы в 1,5 м от крайнего ряда деревьев через точки 138—157 до точки 158;

8) от точки 158 в западном направлении на расстояние 2013 м по северной стороне лесополосы в 1,5 м от крайнего ряда деревьев через точки 159—165 до точки 166;

9) от точки 166 в южном направлении на расстояние 5498 м по восточной стороне лесополосы в 1,5 м от крайнего ряда деревьев через точки 167—174 до точки 175;

10) от точки 175 в западном направлении на расстояние 253 м по южной стороне полосы отвода грунтовой дороги до точки 176;

11) от точки 176 в южном направлении на расстояние 1752 м по восточной стороне грунтовой дороги, далее по плавням реки Ея через точки 177—186 до точки 187;

12) от точки 187 в восточном направлении на расстояние 237 м по плавням реки Ея до точки 188;

13) от точки 188 в южном направлении на расстояние 3433 м по плавням реки Ея через точки 189—201 до точки 202;

14) от точки 202 в южном направлении на расстояние 5623 м по восточной стороне лесополосы в 1,5 м от крайнего ряда деревьев через точки 203—214 до точки 215;

15) от точки 215 в юго-восточном направлении, далее в юго-западном направлении на расстояние 2219 м по тальвегу балки Горькая, пересекая автомобильную дорогу г. Краснодар — г. Ейск, через точки 216—254 до узловой точки 255*(2).

2. Граница муниципального образования Щербиновский муниципальный район Краснодарского края по смежеству с муниципальным образованием Староминский муниципальный район Краснодарского края проходит:

1) от узловой точки 255*(2), расположенной на стыке границ муниципального образования Староминский муниципальный район Краснодарского края, муниципального образования Щербиновский муниципальный район Краснодарского края и муниципального образования муниципальный район "Азовский район" Ростовской области, находящейся на расстоянии 7000 м севернее хут. Ясени Староминского муниципального района Краснодарского края, 1500 м юго-восточнее железнодорожной станции Рядовой Щербиновского муниципального района Краснодарского края между автомобильной дорогой г. Краснодар — г. Ейск и Северо-Кавказской железной дорогой — филиалом ОАО "РЖД" направления ст-ца Староминская — г. Ейск, в южном направлении, юго-запад-

ном направлении, далее в юго-восточном направлении на расстояние 150 м, пересекая полосу отвода Северо-Кавказской железной дороги — филиала ОАО "РЖД" (92 км + 70 м), далее в том же направлении на расстояние 829 м по середине балки Горькая через точки 256—269 до точки 270;

2) от точки 270 в южном направлении на расстояние 2672 м по восточной стороне лесополосы в 1,5 м от крайнего ряда деревьев через точки 271—277 до точки 278;

3) от точки 278 в западном направлении на расстояние 7993 м по южной стороне лесополосы в 1,5 м от крайнего ряда деревьев через точки 279—304 до точки 305;

4) от точки 305 в южном направлении на расстояние 2004 м до точки 306;

5) от точки 306 в южном направлении на расстояние 5935 м по восточной стороне лесополосы в 1,5 м от крайнего ряда деревьев через точки 307—337 до точки 338;

6) от точки 338 в южном направлении на расстояние 68 м по западной стороне полосы отвода полевой дороги до точки 339;

7) от точки 339 в западном направлении на расстояние 1064 м по южной стороне полосы отвода грунтовой дороги через точки 340—341 до точки 342 (северный берег реки Ясени);

8) от точки 342 в северо-западном направлении, юго-восточном направлении на расстояние 5557 м по середине реки Ясени, далее в юго-западном направлении на расстояние 1985 м по середине балки Кобецкая до восточной стороны дамбы через точки 343—513 до точки 514;

9) от точки 514 в западном направлении на расстояние 296 м, пересекая балку Кобецкая, через точку 515 вдоль южной стороны полосы отвода полевой дороги до точки 516;

10) от точки 516 в южном направлении по восточной стороне лесополосы в 1,5 м от крайнего ряда деревьев на расстояние 1145 м, далее, пересекая полосу отвода автомобильной дороги на хут. Желтые Копани Староминского муниципального района Краснодарского края, на расстояние 9 м, далее на расстояние

3900 м по восточной стороне лесополосы в 1,5 м от крайнего ряда деревьев через точки 517—529 до узловой точки 530*(42).

3. Граница муниципального образования Щербиновский муниципальный район Краснодарского края по смежеству с муниципальным образованием Каневской муниципальный район Краснодарского края проходит:

1) от узловой точки 530*(42), расположенной на стыке границ муниципального образования Староминский муниципальный район Краснодарского края, муниципального образования Щербиновский муниципальный район Краснодарского края и муниципального образования Каневской муниципальный район Краснодарского края и находящейся на расстоянии 5500 м юго-западнее хут. Желтые Копани Староминского муниципального района Краснодарского края, 8000 м северо-восточнее ст-цы Новодеревянковская Каневского муниципального района Краснодарского края, 15000 м юго-восточнее ст-цы НовоЩербиновская Щербиновского муниципального района Краснодарского края на пересечении лесополос, в западном направлении на расстояние 4137 м по южной стороне лесополосы в 1,5 м от крайнего ряда деревьев через точки 531—542 до точки 543;

2) от точки 543 в западном направлении на расстояние 969 м по северной стороне лесополосы в 1,5 м от крайнего ряда деревьев через точки 544—559 до точки 560;

3) от точки 560 в западном направлении на расстояние 769 м по южной стороне лесополосы в 1,5 м от крайнего ряда деревьев до точки 563;

4) от точки 563 в западном направлении на расстояние 2641 м по южной стороне полосы отвода полевой дороги через точки 564—572 до точки 573;

5) от точки 573 в западном направлении на расстояние 932 м по южной стороне лесополосы в 1,5 м от крайнего ряда деревьев через точки 574—577 до точки 578;

6) от точки 578 в западном направлении на расстояние 3803 м по южной стороне полосы отвода полевой дороги через точки 579—585 до точки 586;

7) от точки 586 в западном направлении на расстояние 2781 м по южной стороне лесополосы в 1,5 м от крайнего ряда деревьев через точки 587—594 до точки 595;

8) от точки 595 в южном направлении на расстояние 1494 м по восточной стороне лесополосы в 1,5 м от крайнего ряда деревьев через точки 596—598 до точки 599;

9) от точки 599 в юго-восточном направлении на расстояние 756 м по северо-восточной стороне полосы отвода полевой дороги через точку 600 до узловой точки 601*(41).

4. Граница муниципального образования Щербиновский муниципальный район Краснодарского края по смежеству с муниципальным образованием Ейский муниципальный район Краснодарского края проходит:

1) от узловой точки 601*(41), расположенной на стыке границ муниципального образования Щербиновский муниципальный район Краснодарского края, муниципального образования Ейский муниципальный район Краснодарского края, муниципального образования Каневской муниципальный район Краснодарского края и находящейся на расстоянии 10800 м северо-западнее ст-цы Новодеревянковская Каневского муниципального района Краснодарского края, 12200 м северо-восточнее ст-цы Копанская Ейского муниципального района Краснодарского края и 10000 м юго-западнее ст-цы НовоЩербиновская Щербиновского муниципального района Краснодарского края на пересечении середины балки Боскаты и западной стороны полосы отвода полевой дороги, в северо-западном направлении на расстояние 10483 м по условному руслу реки Ясени через точки 602—822 до точки 823;

2) от точки 823 в северном направлении на расстояние 9950 м по условному руслу реки Ясени, пересекая балку, далее по восточной стороне лесополосы в 1,5 м от крайнего ряда деревьев через точки 824—843 до точки 844;

3) от точки 844 в восточном направлении на расстояние 3900 м по южной стороне лесополосы в 1,5 м от крайнего ряда деревьев, далее по восточной стороне лесополосы в 1,5 м от крайнего ряда деревьев до пересечения с южной стороной полосы отвода полевой дороги через точки 845—853 до точки 854 (пересечение с восточной стороной лесополосы);

4) от точки 854 в северном направлении на расстояние 2010 м по восточной стороне лесополосы до пересечения сохранившейся части лесополосы в 1,5 м от крайнего ряда деревьев, по подтопленному пастбищу через точки 855—857 до точки 858;

5) от точки 858 в западном направлении на расстояние 2571 м по южной стороне лесополосы в 1,5 м от крайнего ряда деревьев через точки 859—869 до точки 870;

6) от точки 870 в северном направлении на расстояние 5998 м по восточной стороне лесополосы в 1,5 м от крайнего ряда деревьев через точки 871—872 до точки 873;

7) от точки 873 в восточном направлении на расстояние 156 м по южной стороне лесополосы в 1,5 м от крайнего ряда деревьев через точку 874 до точки 875;

8) от точки 875 в северном направлении на расстояние 3916 м по восточной стороне лесополосы в 1,5 м от крайнего ряда деревьев через точки 876—882 до точки 883;

9) от точки 883 в западном направлении на расстояние 1472 м по южной стороне лесополосы в 1,5 м от крайнего ряда деревьев через точки 884—885 до точки 886;

10) от точки 886 в северном направлении на расстояние 2086 м, пересекая полосу отвода полевой дороги, по восточной стороне лесополосы в 1,5 м от крайнего ряда деревьев через точки 887—890 до точки 891;

11) от точки 891 в западном направлении на расстояние 1000 м по северной стороне лесополосы в 1,5 м от крайнего ряда деревьев через точки 892—893 до точки 894;

12) от точки 894 в северном направлении на расстояние 1812 м по восточной стороне лесополосы в 1,5 м от крайнего ряда деревьев, пересекая полосу отвода автомобильной дороги г. Краснодар — г. Ейск, полосу отвода Северо-Кавказской железной дороги — филиала ОАО "РЖД" направления г. Краснодар — г. Ейск, через точки 895—908 до точки 909;

13) от точки 909, находящейся на расстоянии 120 м северо-восточнее хут. Зеленая Роща Ейского муниципального района Краснодарского края, 2000 м северо-западнее пос. Щербиновский Щербиновского муниципального района Краснодарского края на берегу лимана Ейский, в северном направлении на расстояние 6071 м по лиману Ейский до точки 910;

14) от точки 910, расположенной на стыке границ Александровского сельского поселения Ейского муниципального района Краснодарского края, Глафиоровского сельского поселения Щербиновского муниципального района Краснодарского края и Щербиновского сельского поселения Щербиновского муниципального района Краснодарского края и находящейся на расстоянии 2700 м юго-восточнее косы Глафиоровская, в западном направлении на расстояние 7200 м по лиману Ейский до точки 916;

15) от точки 916, расположенной на стыке границ Ейского городского поселения Ейского муниципального района Краснодарского края, Александровского сельского поселения Ейского муниципального района Краснодарского края и Глафиоровского сельского поселения Щербиновского муниципального района Краснодарского края, в северо-западном направлении на расстояние 10970 м по лиману Ейский до узловой точки 930*(Е).

5. Граница муниципального образования Щербиновский муниципальный район Краснодарского края по смежеству с Азовским морем проходит:

1) от узловой точки 930*(Е), расположенной на стыке границ муниципального образования Щербиновский муниципальный район Краснодарского края и муниципального образования Ейский муниципальный район Краснодарского края и находящейся на расстоянии 2800 м северо-западнее с. Глафировка Щербиновского муниципального района Краснодарского края в акватории лимана Ейский на прямой линии, проведенной в северо-восточном направлении, в северо-восточном направлении на расстояние 3207 м по лиману Ейский до точки 931;

2) от точки 931, расположенной на стыке границ Шабельского сельского поселения Щербиновского муниципального района Краснодарского края и Глафи-

ровского сельского поселения Щербиновского муниципального района Краснодарского края и находящейся на берегу Азовского моря на расстоянии 3950 м севернее с. Глафировка Глафировского сельского поселения Щербиновского муниципального района Краснодарского края, 6500 м юго-западнее с. Шабельское Шабельского сельского поселения Щербиновского муниципального района Краснодарского края, ломаной линией в северо-восточном направлении на расстоянии 26211 м по берегу Азовского моря через точки 932—1372 до узловой точки 1*(1).

* Узловые точки границ муниципального образования Щербиновский муниципальный район Краснодарского края."

Приложение 3

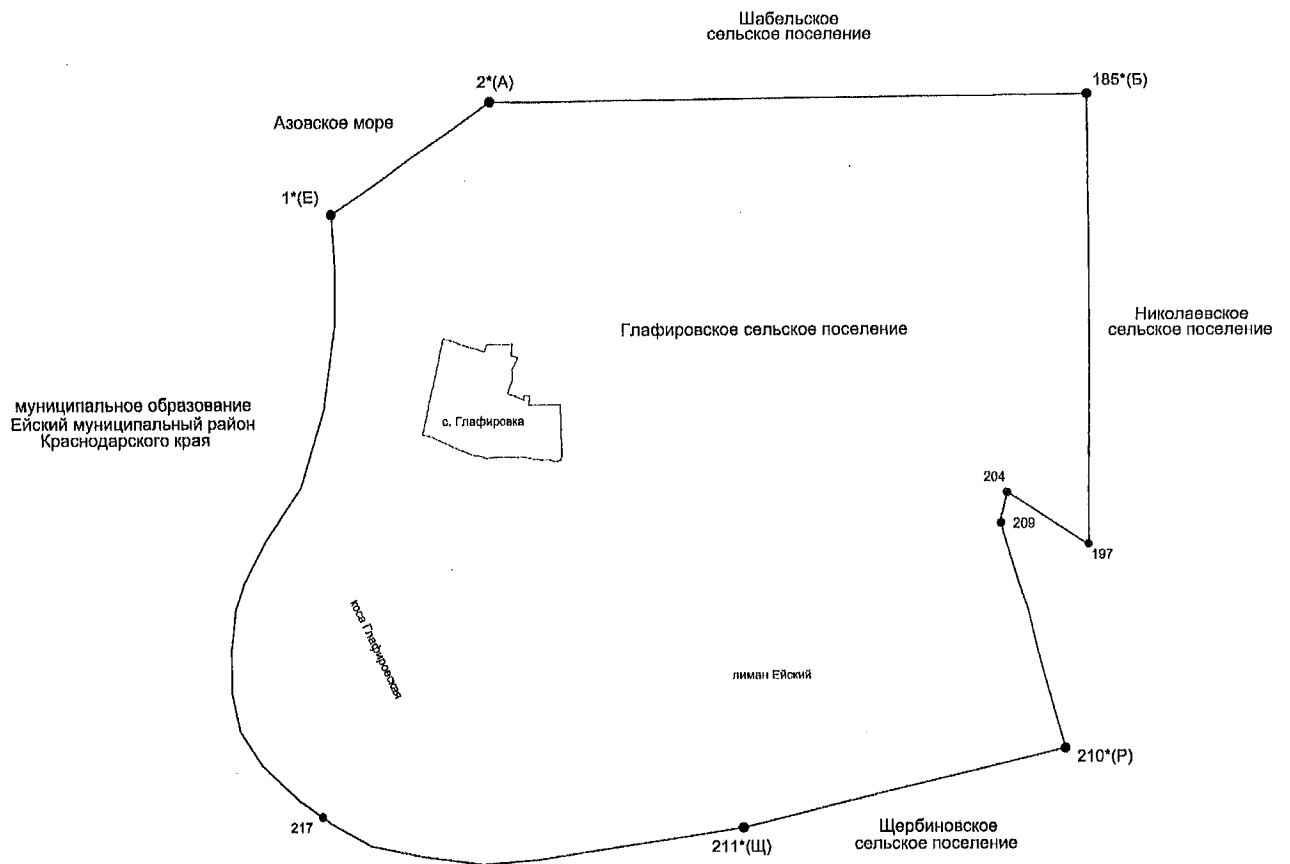
к Закону Краснодарского края "О внесении изменений в Закон Краснодарского края "Об установлении границ муниципального образования Щербиновский район, наделении его статусом муниципального района, образовании в его составе муниципальных образований — сельских поселений — и установлении их границ"

"Приложение 3

к Закону Краснодарского края "Об установлении границ муниципального образования Щербиновский муниципальный район Краснодарского края, наделении его статусом муниципального района, образовании в его составе муниципальных образований — сельских поселений — и установлении их границ"

КАРТА-СХЕМА границы Глафировского сельского поселения Щербиновского муниципального района Краснодарского края

- Условные обозначения:
- граница Глафировского сельского поселения
 - 1*(Е) - узловые точки границы и их номера
 - 197 - характерные точки границы и их номера
 - ▭ - границы населенного пункта
- с. Глафировка



Описание границ смежных территорий:

от точки 1*(Е) до точки 2*(А) - Азовское море
от точки 2*(А) до точки 185*(Б) - земли Шабельского сельского поселения
от точки 185*(Б) до точки 210*(Р) - земли Николаевского сельского поселения
от точки 210*(Р) до точки 211*(Щ) - земли Щербиновского сельского поселения
от точки 211*(Щ) до точки 1*(Е) - земли муниципального образования Ейский муниципальный район Краснодарского края

Приложение 4

к Закону Краснодарского края "О внесении изменений в Закон Краснодарского края "Об установлении границ муниципального образования Щербиновский район, наделении его статусом муниципального района, образовании в его составе муниципальных образований — сельских поселений — и установлении их границ"

"Приложение 4

к Закону Краснодарского края "Об установлении границ муниципального образования Щербиновский муниципальный район Краснодарского края, наделении его статусом муниципального района, образовании в его составе муниципальных образований — сельских поселений — и установлении их границ"

Описание границы Глафировского сельского поселения Щербиновского муниципального района Краснодарского края

Граница Глафировского сельского поселения Щербиновского муниципального района Краснодарского края проходит:

1) от узловой точки 1*(Е), расположенной на стыке границ муниципального образования Щербиновский муниципальный район Краснодарского края и муниципального образования Ейский муниципальный район Краснодарского края и находящейся на расстоянии 2800 м северо-западнее с. Глафировка Глафировского сельского поселения Щербиновского муниципального района Краснодарского края в акватории лимана Ейский на прямой линии, проведенной в северо-восточном направлении, в северо-восточном направлении на расстояние 3207 м по лиману Ейский до узловой точки 2*(А);

2) от узловой точки 2*(А), расположенной на стыке границ Шабельского сельского поселения Щербиновского муниципального района Краснодарского края и Глафиоровского сельского поселения Щербиновского муниципального района Краснодарского края и находящейся на берегу Азовского моря на расстоянии 3950 м севернее с. Глафировка Глафиоровского сельского поселения Щербиновского муниципального района Краснодарского края, 6500 м юго-западнее с. Шабельское Шабельского сельского поселения Щербиновского муниципального района Краснодарского края, в восточном направлении на расстояние 9875 м по южной стороне лесополосы в 1,5 м от крайнего ряда деревьев, пересекая полосу отвода автомобильной дороги ст-ца Старощербиновская — с. Шабельское, до узловой точки 185*(Б);

3) от узловой точки 185*(Б), расположенной на стыке границ Шабельского сельского поселения Щербиновского муниципального района Краснодарского края и Николаевского сельского поселения Щербиновского муниципального района Краснодарского края, в южном направлении на расстояние 7435 м по восточной стороне лесополосы в 1,5 м от крайнего ряда деревьев, далее, пересекая полосу отвода автомобильной дороги ст-ца Старощербиновская — с. Шабельское, до точки 197;

4) от точки 197 в северо-западном направлении на расстояние 1590 м по юго-западной стороне полосы отвода автомобильной дороги ст-ца Старощербиновская — с. Шабельское до точки 204;

5) от точки 204 в юго-западном направлении по юго-восточной стороне полосы отвода грунтовой дороги на расстояние 519 м до точки 209;

6) от точки 209, расположенной на берегу лимана Ейский, в юго-восточном направлении на расстояние 3950 м по лиману Ейский до узловой точки 210*(Р);

7) от узловой точки 210*(Р), расположенной на стыке границ Глафиоровского сельского поселения Щербиновского муниципального района Краснодарского края, Николаевского сельского поселения Щербиновского муниципального района Краснодарского края, Ейскоукрепленного сельского поселения Щербиновского муниципального района Краснодарского края и Щербиновского

сельского поселения Щербиновского муниципального района Краснодарского края и находящейся на расстоянии 3600 м юго-западнее с. Николаевка Николаевского сельского поселения Щербиновского муниципального района Краснодарского края, в юго-западном направлении на расстояние 5504 м до узловой точки 211*(Щ);

8) от узловой точки 211*(Щ), расположенной на стыке границ Александровского сельского поселения Ейского муниципального района Краснодарского края, Глафиоровского сельского поселения Щербиновского муниципального района Краснодарского края и Щербиновского сельского поселения Щербиновского муниципального района Краснодарского края и находящейся на расстоянии 2700 м юго-восточнее косы Глафиоровская, в западном направлении на расстояние 7200 м по лиману Ейский до точки 217;

9) от точки 217, расположенной на стыке границ Глафиоровского сельского поселения Щербиновского муниципального района Краснодарского края, Ейского городского поселения Ейского муниципального района Краснодарского края и Александровского сельского поселения Ейского муниципального района Краснодарского края, в северо-западном направлении на расстояние 10970 м по лиману Ейский до узловой точки 1*(Е).

* Узловые точки границы Глафиоровского сельского поселения Щербиновского муниципального района Краснодарского края."

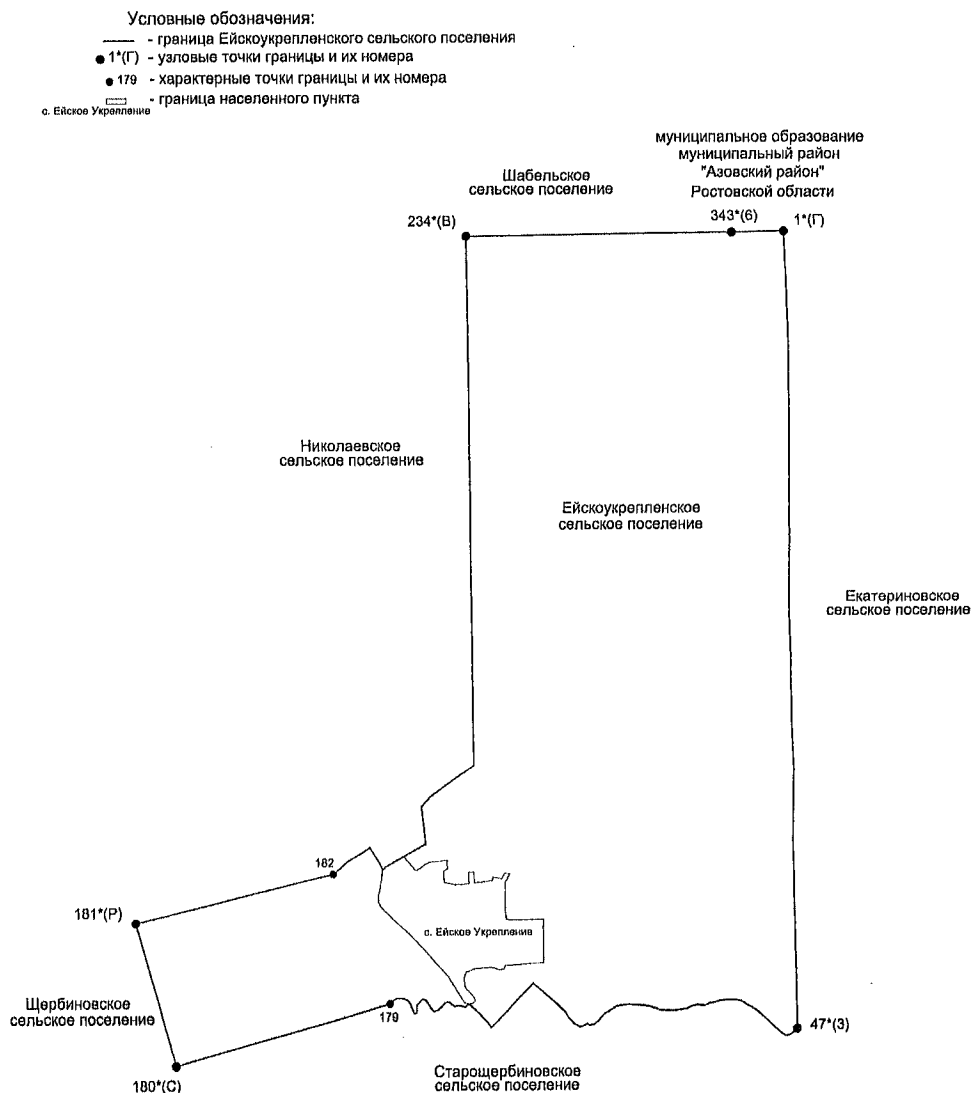
Приложение 5

к Закону Краснодарского края "О внесении изменений в Закон Краснодарского края "Об установлении границ муниципального образования Щербиновский район, наделении его статусом муниципального района, образовании в его составе муниципальных образований — сельских поселений — и установлении их границ"

"Приложение 5

к Закону Краснодарского края "Об установлении границ муниципального образования Щербиновский муниципальный район Краснодарского края, наделении его статусом муниципального района, образовании в его составе муниципальных образований — сельских поселений — и установлении их границ"

КАРТА-СХЕМА
границы Ейскоукрепленного сельского поселения Щербиновского
муниципального района Краснодарского края



Описание границ смежных территорий:

от точки 1*(Г) до точки 47*(З) - земли Екатериновского сельского поселения
от точки 47*(З) до точки 180*(С) - земли Старощербиновского сельского поселения
от точки 180*(С) до точки 181*(Р) - земли Щербиновского сельского поселения
от точки 181*(Р) до точки 234*(Б) - земли Николаевского сельского поселения
от точки 234*(Б) до точки 343*(Б) - земли Шабельского сельского поселения
от точки 343*(Б) до точки 1*(Г) - земли муниципального образования муниципальный район "Азовский район" Ростовской области

Приложение 6
к Закону Краснодарского края
"О внесении изменений в Закон
Краснодарского края "Об установ-
лении границ муниципального об-
разования Щербиновский район,
наделении его статусом муници-
пального района, образовании в его
составе муниципальных образова-
ний — сельских поселений — и
установлении их границ"

"Приложение 6
к Закону Краснодарского края
"Об установлении границ муници-
пального образования Щербинов-
ский муниципальный район Крас-
нодарского края, наделении его
статусом муниципального района,
образовании в его составе муници-
пальных образований — сельских
поселений — и установлении их
границ"

Описание границы Ейскоукрепленного сельского поселения Щербиновского муниципального района Краснодарского края

Граница Ейскоукрепленного сельского поселения Щербиновского муниципального района Краснодарского края проходит:

1) от узловой точки 1*(Г), расположенной на стыке границ муниципаль-
ного образования Щербиновский муниципальный район Краснодарского края,
Екатериновского сельского поселения Щербиновского муниципального района
Краснодарского края и муниципального образования муниципальный район
"Азовский район" Ростовской области и находящейся на расстоянии 14150 м се-
веро-западнее с. Екатериновка Екатериновского сельского поселения Щерби-
новского муниципального района Краснодарского края на пересечении полосы
отвода полевой дороги с лесополосой, в южном направлении на расстояние

15073 м по восточной стороне лесополосы в 1,5 м от крайнего ряда деревьев, пересекая полосу отвода асфальтированной дороги, до узловой точки 47*(З);

2) от узловой точки 47*(З), расположенной на стыке границ Старощербиновского сельского поселения Щербиновского муниципального района Краснодарского края и Екатериновского сельского поселения Щербиновского муниципального района Краснодарского края, в западном направлении на расстояние 7555 м по берегу плавней реки Ея, огибая плавни с северной стороны, до пересечения с дамбой, далее в западном направлении на расстояние 1928 м по ерику до пересечения с берегом лимана Ейский до точки 179;

3) от точки 179, расположенной на стыке границ Старощербиновского сельского поселения Щербиновского муниципального района Краснодарского края и Ейскоукрепленного сельского поселения Щербиновского муниципального района Краснодарского края, в юго-западном направлении на расстояние 4201 м до узловой точки 180*(С);

4) от узловой точки 180*(С), расположенной на стыке границ Щербиновского сельского поселения Щербиновского муниципального района Краснодарского края, Ейскоукрепленного сельского поселения Щербиновского муниципального района Краснодарского края и Старощербиновского сельского поселения Щербиновского муниципального района Краснодарского края и находящейся на расстоянии 5200 м юго-западнее с. Ейское Укрепление Ейскоукрепленного сельского поселения Щербиновского муниципального района Краснодарского края, в северо-западном направлении на расстояние 2792 м по лиману Ейский до узловой точки 181*(Р);

5) от узловой точки 181*(Р), расположенной на стыке границ Глафировского сельского поселения Щербиновского муниципального района Краснодарского края, Николаевского сельского поселения Щербиновского муниципального района Краснодарского края, Ейскоукрепленного сельского поселения Щербиновского муниципального района Краснодарского края и Щербиновского сельского поселения Щербиновского муниципального района Краснодарского

края и находящейся на расстоянии 3600 м юго-западнее с. Николаевка Николаевского сельского поселения Щербиновского муниципального района Краснодарского края, в северо-восточном направлении на расстояние 3841 м по лиману Ейский до точки 182;

6) от точки 182, расположенной на берегу лимана Ейский, в северо-восточном направлении на расстояние 863 м по северо-западной стороне полевого стана и по заболоченной местности, пересекая карьер и автомобильную дорогу, далее в юго-восточном направлении по северо-восточной стороне полосы отвода автомобильной дороги на расстояние 474 м до пересечения с полевой дорогой, далее в северо-восточном направлении по юго-восточной, затем по северо-западной стороне полосы отвода полевой дороги на расстояние 958 м до пересечения с лесополосой, далее в северо-западном направлении по северо-восточной стороне лесополосы в 1,5 м от крайнего ряда деревьев на расстояние 705 м до пересечения с полосой отвода автомобильной дороги, далее в северо-восточном направлении на расстояние 1280 м по юго-восточной стороне полосы отвода автомобильной дороги до пересечения с лесополосой, далее в северном направлении на расстояние 9998 м по восточной стороне лесополосы в 1,5 м от крайнего ряда деревьев до узловой точки 234*(В);

7) от узловой точки 234*(В), расположенной на стыке границ Николаевского сельского поселения Щербиновского муниципального района Краснодарского края, Шабельского сельского поселения Щербиновского муниципального района Краснодарского края и Ейскоукрепленного сельского поселения Щербиновского муниципального района Краснодарского края, в восточном направлении на расстояние 5001 м по южной стороне лесополосы в 1,5 м от крайнего ряда деревьев до узловой точки 343*(6);

8) от узловой точки 343*(6), расположенной на стыке границ Ейскоукрепленного сельского поселения Щербиновского муниципального района Краснодарского края, Шабельского сельского поселения Щербиновского муниципального района Краснодарского края и муниципального образования муниципальный район "Азовский район" Ростовской области, в восточном направлении на

расстояние 1000 м по северной стороне полевой дороги до узловой точки 1*(Г).

* Узловые точки границы Ейскоукрепленного сельского поселения Щербиновского муниципального района Краснодарского края."

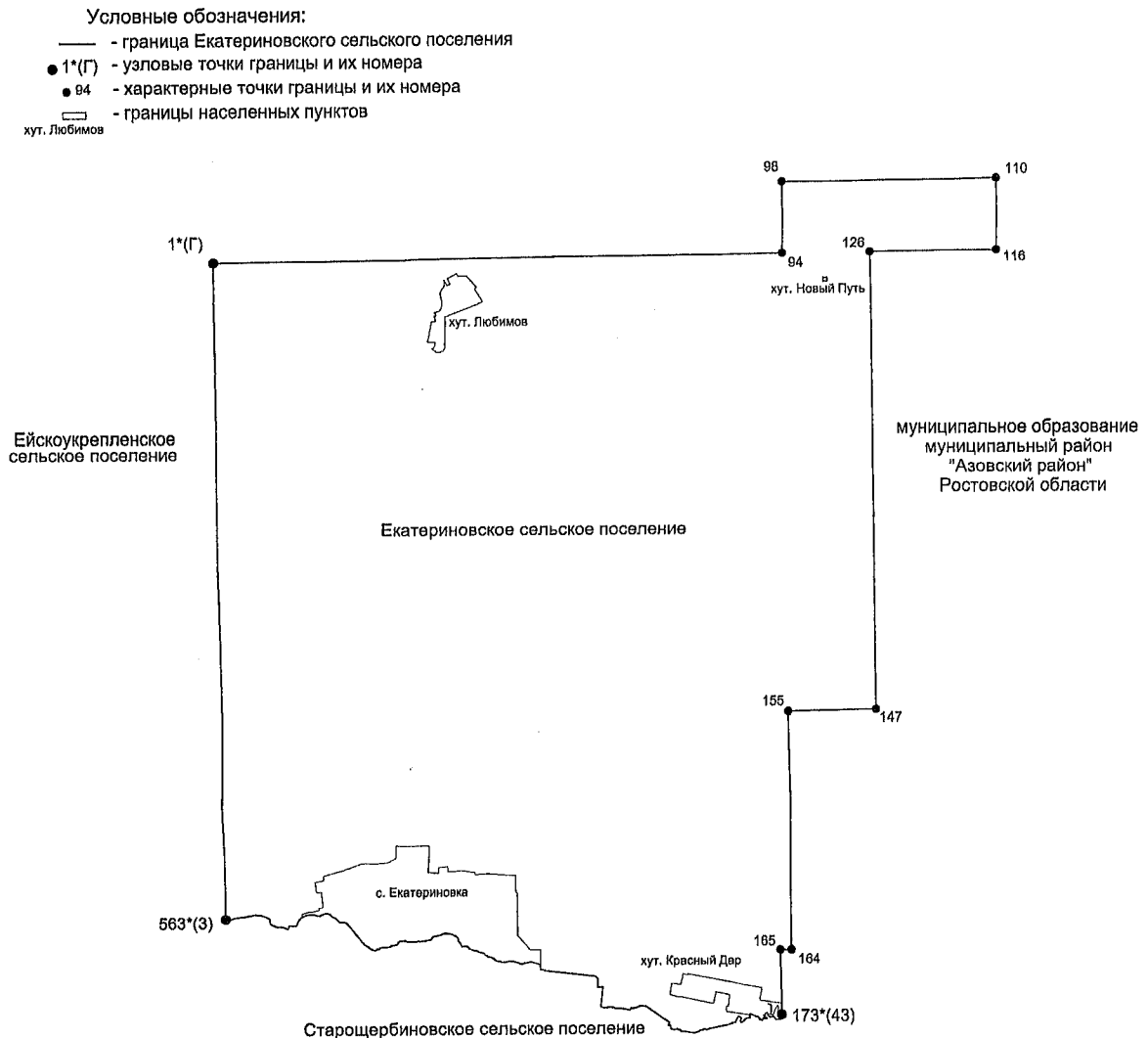
Приложение 7

к Закону Краснодарского края "О внесении изменений в Закон Краснодарского края "Об установлении границ муниципального образования Щербиновский район, наделении его статусом муниципального района, образовании в его составе муниципальных образований — сельских поселений — и установления их границ"

"Приложение 7

к Закону Краснодарского края "Об установлении границ муниципального образования Щербиновский муниципальный район Краснодарского края, наделении его статусом муниципального района, образовании в его составе муниципальных образований — сельских поселений — и установления их границ"

КАРТА-СХЕМА
границы Екатериновского сельского поселения Щербиновского
муниципального района Краснодарского края



Описание границ смежных территорий:

от точки 1*(Г) до точки 173*(43) - земли муниципального образования муниципальный район "Азовский район" Ростовской области
от точки 173*(43) до точки 563*(3) - земли Старощербиновского сельского поселения
от точки 563*(3) до точки 1*(Г) - земли Ейскоукрепленского сельского поселения

Приложение 8

к Закону Краснодарского края
"О внесении изменений в Закон
Краснодарского края "Об установ-
лении границ муниципального об-
разования Щербиновский район,
наделении его статусом муници-
пального района, образовании в его
составе муниципальных образова-
ний — сельских поселений — и
установлении их границ"

"Приложение 8

к Закону Краснодарского края
"Об установлении границ муници-
пального образования Щербинов-
ский муниципальный район Крас-
нодарского края, наделении его
статусом муниципального района,
образовании в его составе муници-
пальных образований — сельских
поселений — и установлении их
границ"

Описание

границы Екатериновского сельского поселения Щербиновского муниципального района Краснодарского края

Граница Екатериновского сельского поселения Щербиновского муници-
пального района Краснодарского края проходит:

1) от узловой точки 1*(Г), расположенной на стыке границ муниципаль-
ного образования Щербиновский муниципальный район Краснодарского края,
Ейскоукрепленного сельского поселения Щербиновского муниципального рай-
она Краснодарского края и муниципального образования муниципальный район
"Азовский район" Ростовской области, находящейся на расстоянии 14150 м се-
веро-западнее с. Екатериновка Екатериновского сельского поселения Щерби-
новского муниципального района Краснодарского края на пересечении полосы
отвода полевой дороги с лесополосой, в восточном направлении на расстояние

13034 м по северной стороне лесополосы, пересекая грунтовую дорогу, далее по южной стороне лесополосы в 1,5 м от крайнего ряда деревьев через точки 2—93 до точки 94;

2) от точки 94 в северном направлении на расстояние 1658 м по западной стороне полосы отвода грунтовой дороги через точки 95—97 до точки 98;

3) от точки 98 в восточном направлении на расстояние 4877 м по южной стороне лесополосы в 1,5 м от крайнего ряда деревьев через точки 99—109 до точки 110;

4) от точки 110 в южном направлении на расстояние 1661 м по восточной стороне полосы отвода грунтовой дороги через точки 111—115 до точки 116;

5) от точки 116 в западном направлении на расстояние 2875 м по южной стороне полосы отвода полевой дороги через точки 117—125 до точки 126;

6) от точки 126 в южном направлении на расстояние 10489 м по восточной стороне лесополосы в 1,5 м от крайнего ряда деревьев через точки 127—146 до точки 147;

7) от точки 147 в западном направлении на расстояние 2013 м по северной стороне лесополосы в 1,5 м от крайнего ряда деревьев через точки 148—154 до точки 155;

8) от точки 155 в южном направлении на расстояние 5498 м по восточной стороне лесополосы в 1,5 м от крайнего ряда деревьев через точки 156—163 до точки 164;

9) от точки 164 в западном направлении на расстояние 253 м по южной стороне полосы отвода грунтовой дороги до точки 165;

10) от точки 165 в южном направлении на расстояние 1624 м по восточной стороне полосы отвода грунтовой дороги через точки 166—172 до узловой точки 173*(43);

11) от узловой точки 173*(43), расположенной на стыке границ муниципального образования Щербиновский муниципальный район Краснодарского края, Старощербиновского сельского поселения Щербиновского муниципаль-

ного района Краснодарского края и муниципального образования муниципальный район "Азовский район" Ростовской области, в западном направлении на расстояние 15949 м по береговой линии плавней реки Ея, огибая плавни с северной стороны, до узловой точки 563*(З);

12) от узловой точки 563*(З), расположенной на стыке границ Старощербиновского сельского поселения Щербиновского муниципального района Краснодарского края и Ейскоукрепленского сельского поселения Щербиновского муниципального района Краснодарского края, в северном направлении на расстояние 15073 м по восточной стороне лесополосы в 1,5 м от крайнего ряда деревьев, пересекая полосу отвода асфальтированной дороги, через точки 564—608 до узловой точки 1*(Г).

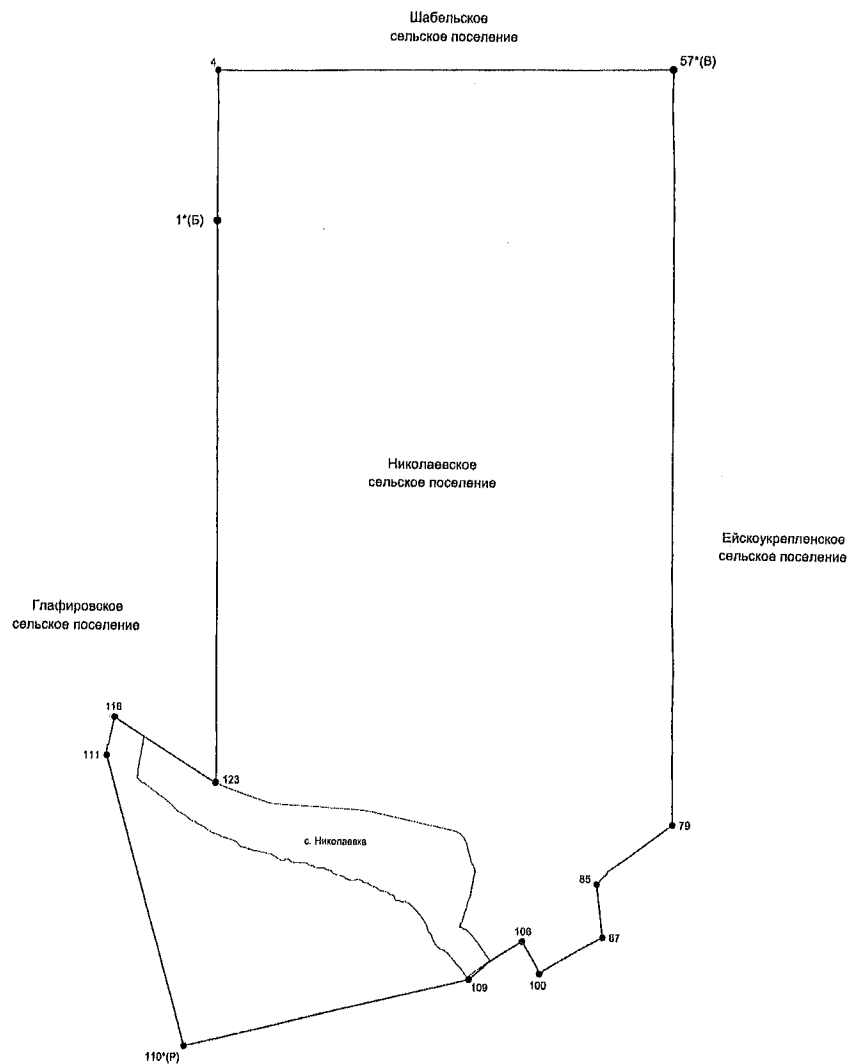
* Узловые точки границы Екатериновского сельского поселения Щербиновского муниципального района Краснодарского края."

Приложение 9
к Закону Краснодарского края "О внесении изменений в Закон Краснодарского края "Об установлении границ муниципального образования Щербиновский район, наделении его статусом муниципального района, образовании в его составе муниципальных образований — сельских поселений — и установлении их границ"

"Приложение 9
к Закону Краснодарского края "Об установлении границ муниципального образования Щербиновский муниципальный район Краснодарского края, наделении его статусом муниципального района, образовании в его составе муниципальных образований — сельских поселений — и установлении их границ"

КАРТА-СХЕМА границы Николаевского сельского поселения Щербиновского муниципального района Краснодарского края

- Условные обозначения:
- граница Николаевского сельского поселения
 - 1*(Б) - узловые точки границы и их номера
 - 4 - характерные точки границы и их номера
 - - граница населенного пункта
- с. Николаевка



Описание границ смежных территорий:
от точки 1*(Б) до точки 57*(Б) - земли Шабельского сельского поселения
от точки 57*(Б) до точки 110*(Р) - земли Ейскоукрепленного сельского поселения
от точки 110*(Р) до точки 1*(Б) - земли Глафиоровского сельского поселения

Приложение 10
к Закону Краснодарского края
"О внесении изменений в Закон
Краснодарского края "Об установ-
лении границ муниципального об-
разования Щербиновский район,
наделении его статусом муници-
пального района, образовании в его
составе муниципальных образова-
ний — сельских поселений — и
установлении их границ"

"Приложение 10
к Закону Краснодарского края
"Об установлении границ муници-
пального образования Щербинов-
ский муниципальный район Крас-
нодарского края, наделении его
статусом муниципального района,
образовании в его составе муници-
пальных образований — сельских
поселений — и установлении их
границ"

Описание
границы Николаевского сельского поселения Щербиновского
муниципального района Краснодарского края

Граница Николаевского сельского поселения Щербиновского муници-
пального района Краснодарского края проходит:

1) от узловой точки 1*(Б), расположенной на стыке границ Глафировского
сельского поселения Щербиновского муниципального района Краснодарского
края и Шабельского сельского поселения Щербиновского муниципального рай-
она Краснодарского края на пересечении с лесополосой в 1,5 м от крайнего ряда
деревьев и полосы отвода грунтовой дороги и находящейся на расстоянии
10750 м северо-восточнее с. Глафировка Глафировского сельского поселения
Щербиновского муниципального района Краснодарского края, 7150 м юго-во-

сточнее с. Шабельское Шабельского сельского поселения Щербиновского муниципального района Краснодарского края, в северном направлении на расстояние 2008 м по восточной стороне лесополосы в 1,5 м от крайнего ряда деревьев через точки 2—3 до пересечения с лесополосой в точке 4;

2) от точки 4 в восточном направлении на расстояние 5991 м по северной стороне лесополосы в 1,5 м от крайнего ряда деревьев через точки 5—56 до узловой точки 57*(В);

3) от узловой точки 57*(В), расположенной на стыке границ Шабельского сельского поселения Щербиновского муниципального района Краснодарского края и Ейскоукрепленного сельского поселения Щербиновского муниципального района Краснодарского края, в южном направлении на расстояние 9998 м по восточной стороне лесополосы в 1,5 м от крайнего ряда деревьев до пересечения с полосой отвода автомобильной дороги, далее в юго-западном направлении на расстояние 1280 м по юго-восточной стороне полосы отвода автомобильной дороги до пересечения с лесополосой, далее в юго-восточном направлении на расстояние 705 м по северо-восточной стороне лесополосы в 1,5 м от крайнего ряда деревьев до пересечения с полосой отвода полевой дороги, далее в юго-западном направлении на расстояние 958 м по северо-западной, затем по юго-восточной стороне полосы отвода полевой дороги до пересечения с автомобильной дорогой, далее в северо-западном направлении на расстояние 474 м по северо-восточной стороне полосы отвода автомобильной дороги, далее в юго-западном направлении на расстояние 863 м, пересекая автомобильную дорогу и карьер, по северо-западной стороне полевого стана и по заболоченной местности через точки 58—108 до точки 109;

4) от точки 109, расположенной на берегу лимана Ейский, в юго-западном направлении на расстояние 3841 м по лиману Ейский до узловой точки 110*(Р);

5) от узловой точки 110*(Р), расположенной на стыке границ Глафиrowsкого сельского поселения Щербиновского муниципального района Краснодарского края, Николаевского сельского поселения Щербиновского муниципального района Краснодарского края, Ейскоукрепленного сельского поселения

Щербиновского муниципального района Краснодарского края и Щербиновского сельского поселения Щербиновского муниципального района Краснодарского края и находящейся на расстоянии 3600 м юго-западнее с. Николаевка Николаевского сельского поселения Щербиновского муниципального района Краснодарского края, в северо-западном направлении на расстояние 3950 м по лиману Ейский до точки 111;

6) от точки 111, расположенной на берегу лимана Ейский, в северо-восточном направлении по юго-восточной стороне полосы отвода грунтовой дороги на расстояние 519 м через точки 112—115 до точки 116;

7) от точки 116 в юго-восточном направлении на расстояние 1590 м по юго-западной стороне полосы отвода автомобильной дороги ст-ца Старощербиновская — с. Шабельское до пересечения с полосой отвода автомобильной дороги ст-ца Старощербиновская — с. Шабельское через точки 117—122 до точки 123;

8) от точки 123 в северном направлении на расстояние 7435 м, пересекая полосу отвода автомобильной дороги ст-ца Старощербиновская — с. Шабельское, далее по восточной стороне лесополосы в 1,5 м от крайнего ряда деревьев через точки 124—134 до узловой точки 1*(Б).

* Узловые точки границы Николаевского сельского поселения Щербиновского муниципального района Краснодарского края."

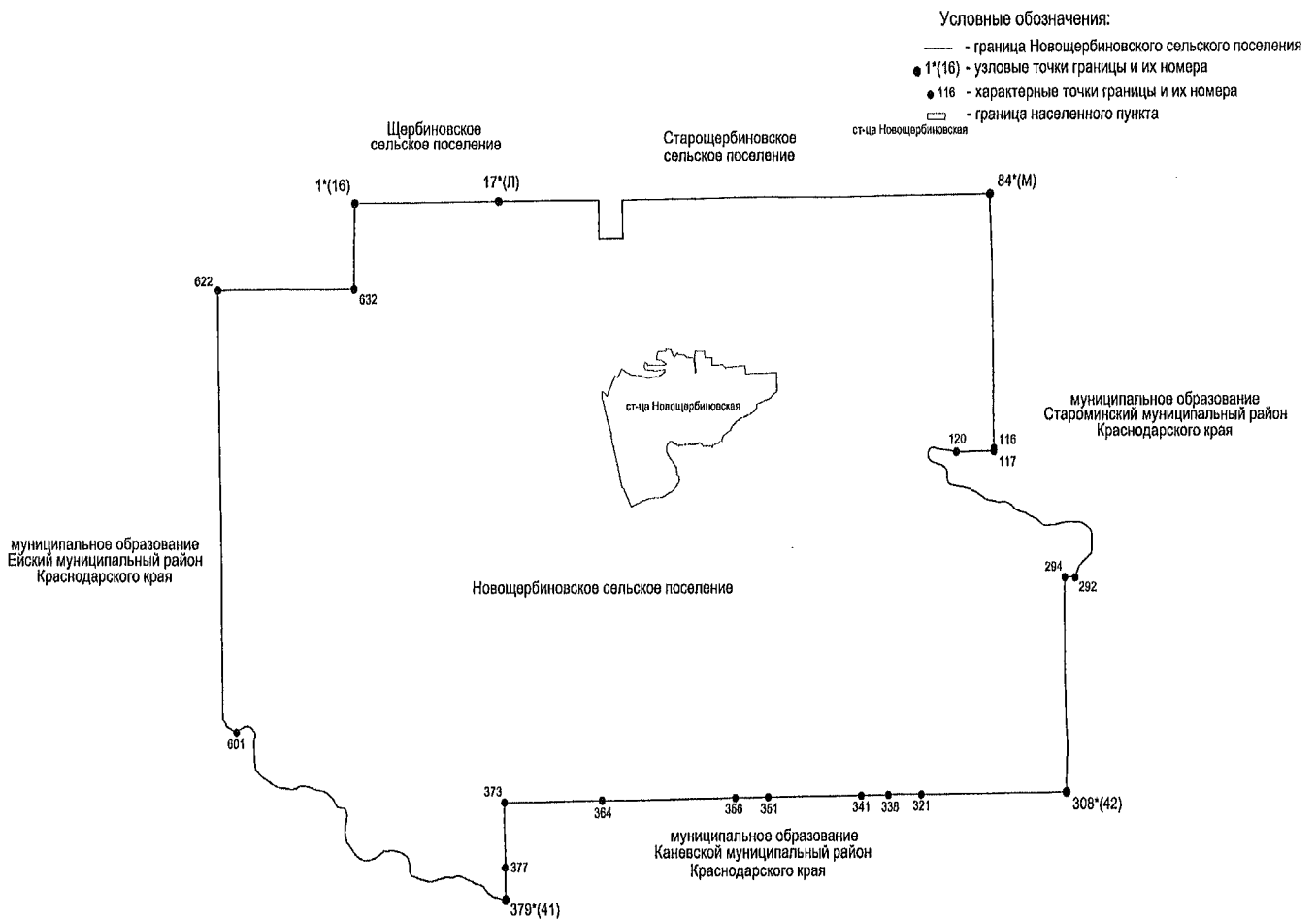
Приложение 11

к Закону Краснодарского края "О внесении изменений в Закон Краснодарского края "Об установлении границ муниципального образования Щербиновский район, наделении его статусом муниципального района, образовании в его составе муниципальных образований — сельских поселений — и установлении их границ"

"Приложение 11

к Закону Краснодарского края "Об установлении границ муниципального образования Щербиновский муниципальный район Краснодарского края, наделении его статусом муниципального района, образовании в его составе муниципальных образований — сельских поселений — и установлении их границ"

КАРТА-СХЕМА
границы НовоЩербиновского сельского поселения Щербиновского
муниципального района Краснодарского края



Описание границ смежных территорий:

от точки 1*(16) до точки 17*(11) - земли Щербиновского сельского поселения
от точки 17*(11) до точки 84*(M) - земли СтароЩербиновского сельского поселения
от точки 84*(M) до точки 308*(42) - земли муниципального образования Староминский муниципальный район Краснодарского края
от точки 308*(42) до точки 379*(41) - земли муниципального образования Каневской муниципальный район Краснодарского края
от точки 379*(41) до точки 1*(16) - земли муниципального образования Ейский муниципальный район Краснодарского края

Приложение 12

к Закону Краснодарского края "О внесении изменений в Закон Краснодарского края "Об установлении границ муниципального образования Щербиновский район, наделении его статусом муниципального района, образовании в его составе муниципальных образований — сельских поселений — и установлении их границ"

"Приложение 12

к Закону Краснодарского края "Об установлении границ муниципального образования Щербиновский муниципальный район Краснодарского края, наделении его статусом муниципального района, образовании в его составе муниципальных образований — сельских поселений — и установлении их границ"

Описание

границы Новощербиновского сельского поселения Щербиновского муниципального района Краснодарского края

Граница Новощербиновского сельского поселения Щербиновского муниципального района Краснодарского края проходит:

1) от узловой точки 1*(16), расположенной на стыке границ муниципального образования Щербиновский муниципальный район Краснодарского края, Щербиновского сельского поселения Щербиновского муниципального района Краснодарского края и муниципального образования Ейский муниципальный район Краснодарского края на пересечении полосы отвода полевой дороги и лесополосы и находящейся на расстоянии 8250 м северо-западнее ст-цы Новощербиновская Новощербиновского сельского поселения Щербиновского муници-

пального района Краснодарского края, 12750 м юго-восточнее пос. Щербиновский Щербиновского сельского поселения Щербиновского муниципального района Краснодарского края, в восточном направлении на расстояние 4110 м по южной стороне лесополосы в 1,5 м от крайнего ряда деревьев через точки 2—16 до узловой точки 17*(Л);

2) от узловой точки 17*(Л), расположенной на стыке границ Щербиновского сельского поселения Щербиновского муниципального района Краснодарского края и Старощербиновского сельского поселения Щербиновского муниципального района Краснодарского края, в восточном направлении на расстояние 2846 м по южной стороне лесополосы в 1,5 м от крайнего ряда деревьев до пересечения с лесополосой, далее в южном направлении на расстояние 910 м по восточной стороне лесополосы в 1,5 м от крайнего ряда деревьев, далее в восточном направлении на расстояние 677 м по южной стороне полосы отвода грунтовой дороги до пересечения с полевой дорогой, далее в северном направлении на расстояние 903 м по восточной стороне полосы отвода полевой дороги до пересечения с лесополосой, далее в восточном направлении на расстояние 10482 м по южной стороне лесополосы в 1,5 м от крайнего ряда деревьев через точки 18—83 до узловой точки 84*(М);

3) от узловой точки 84*(М), расположенной на стыке границ муниципального образования Щербиновский муниципальный район Краснодарского края, Старощербиновского сельского поселения Щербиновского муниципального района Краснодарского края и муниципального образования Староминский муниципальный район Краснодарского края, в южном направлении на расстояние 5935 м по восточной стороне лесополосы в 1,5 м от крайнего ряда деревьев через точки 85—115 до точки 116;

4) от точки 116 в южном направлении на расстояние 68 м по западной стороне полосы отвода полевой дороги до точки 117;

5) от точки 117 в западном направлении на расстояние 1064 м по южной стороне полосы отвода грунтовой дороги через точки 118—119 до точки 120;

6) от точки 120, расположенной на северном берегу реки Ясени, в западном направлении на расстояние 7542 м по середине реки Ясени до балки Кобецкая, далее по середине балки Кобецкая в юго-восточном направлении до дамбы, далее в юго-восточном направлении, южном направлении по середине балки Кобецкая через точки 121—291 до точки 292;

7) от точки 292 в западном направлении на расстояние 296 м, пересекая балку Кобецкая, по южной стороне полосы отвода полевой дороги через точку 293 до точки 294;

8) от точки 294 в южном направлении на расстояние 1152 м по восточной стороне лесополосы в 1,5 м от крайнего ряда деревьев, пересекая дорогу на хут. Желтые Копани Староминского сельского поселения Староминского муниципального района Краснодарского края, далее в том же направлении на расстояние 3875 м через точки 295—307 до узловой точки 308*(42);

9) от узловой точки 308*(42), расположенной на стыке границ муниципального образования Староминский муниципальный район Краснодарского края, муниципального образования Каневской муниципальный район Краснодарского края и Новощербиновского сельского поселения Щербиновского муниципального района Краснодарского края и находящейся на расстоянии 5500 м юго-западнее х. Желтые Копани Староминского сельского поселения Староминского муниципального района Краснодарского края, 8000 м северо-восточнее ст-цы Новодеревянковская Новодеревянковского сельского поселения Каневского муниципального района Краснодарского края, 15000 м юго-восточнее ст-цы Новощербиновская Новощербиновского сельского поселения Щербиновского муниципального района Краснодарского края на пересечении лесополос, в западном направлении на расстояние 4137 м по южной стороне лесополосы в 1,5 м от крайнего ряда деревьев через точки 309—320 до точки 321;

10) от точки 321 в западном направлении на расстояние 969 м по северной стороне лесополосы в 1,5 м от крайнего ряда деревьев через точки 322—337 до точки 338;

11) от точки 338 в западном направлении на расстояние 769 м по южной стороне лесополосы в 1,5 м от крайнего ряда деревьев через точки 339—340 до точки 341;

12) от точки 341 в западном направлении на расстояние 2641 м по южной стороне полосы отвода полевой дороги через точки 342—350 до точки 351;

13) от точки 351 в западном направлении на расстояние 932 м по южной стороне лесополосы в 1,5 м от крайнего ряда деревьев через точки 352—355 до точки 356;

14) от точки 356 в западном направлении на расстояние 3803 м по южной стороне полосы отвода полевой дороги через точки 357—363 до точки 364;

15) от точки 364 в западном направлении на расстояние 2781 м по южной стороне лесополосы в 1,5 м от крайнего ряда деревьев через точки 365—372 до точки 373;

16) от точки 373 в южном направлении на расстояние 1494 м по восточной стороне лесополосы в 1,5 м от крайнего ряда деревьев через точки 374—376 до точки 377;

17) от точки 377 в юго-восточном направлении на расстояние 756 м по восточной стороне полосы отвода полевой дороги через точку 378 до узловой точки 379*(41);

18) от узловой точки 379*(41), расположенной на стыке границ муниципального образования Щербиновский муниципальный район Краснодарского края, муниципального образования Ейский муниципальный район Краснодарского края, муниципального образования Каневской муниципальный район Краснодарского края и находящейся на расстоянии 10800 м северо-западнее ст-цы Новодеревянковская Новодеревянковского сельского поселения Каневского муниципального района Краснодарского края, 12200 м северо-восточнее ст-цы Копанская Копанского сельского поселения Ейского муниципального района Краснодарского края и 10000 м юго-западнее ст-цы Новощербиновская Новощербиновского сельского поселения Щербиновского муниципального района

Краснодарского края на пересечении середины балки Боскаты и западной стороны полосы отвода полевой дороги, в северо-западном направлении на расстоянии 5800 м по середине балки Боскаты до пересечения с рекой Ясени, далее в том же направлении на расстояние 4683 м по середине реки Ясени через точки 380—600 до точки 601;

19) от точки 601 в северном направлении на расстояние 10470 м по восточной стороне лесополосы в 1,5 м от крайнего ряда деревьев через точки 602—621 до точки 622;

20) от точки 622 в восточном направлении на расстояние 3900 м по южной стороне полосы отвода полевой дороги через точки 623—631 до точки 632 (пересечение с восточной стороной лесополосы);

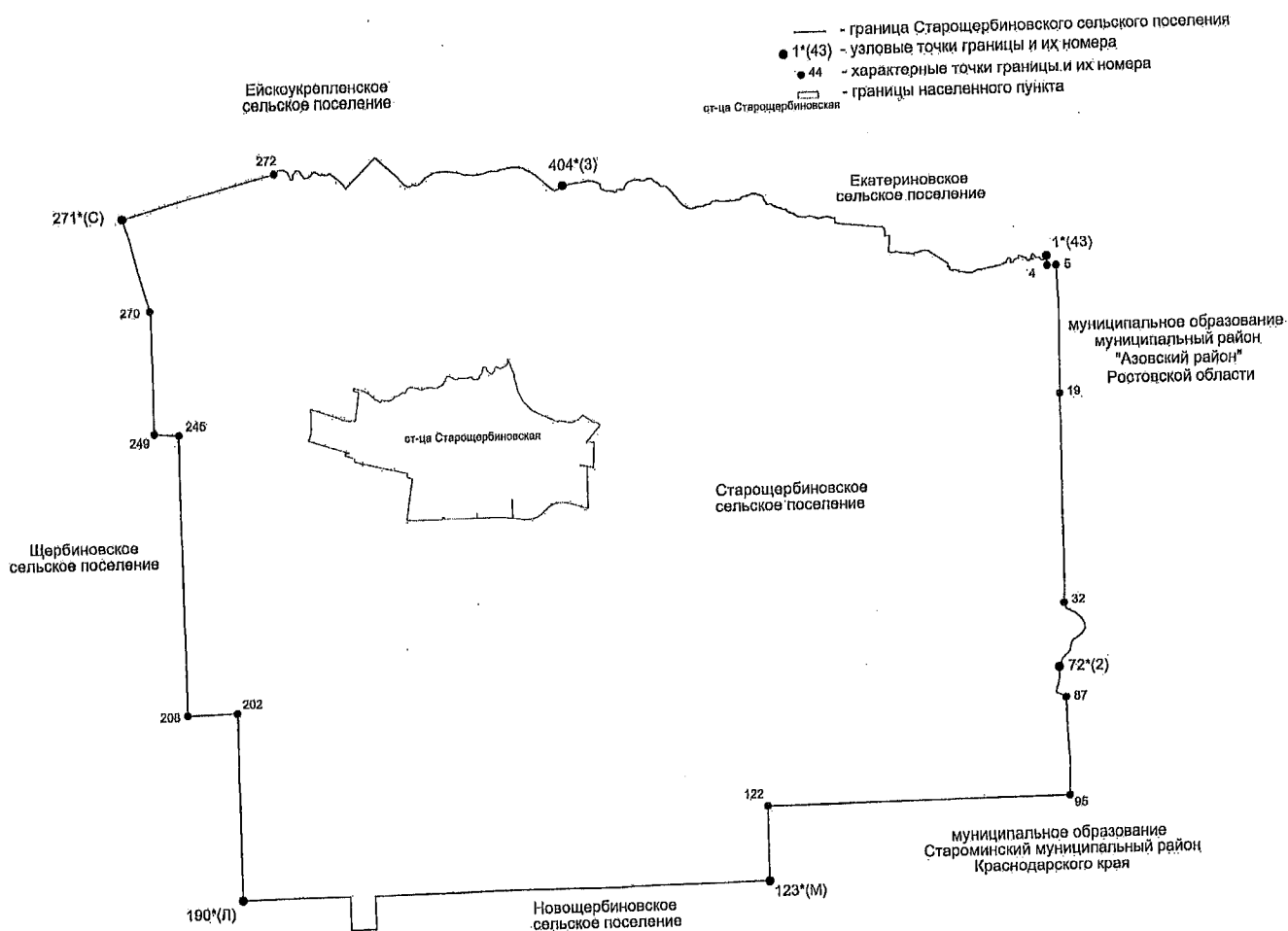
21) от точки 632 в северном направлении на расстояние 2010 м по восточной стороне сохранившейся части лесополосы в 1,5 м от крайнего ряда деревьев, далее в том же направлении по северной границе подтопленного пастбища через точки 633—635 до узловой точки 1*(16).

* Узловые точки границы НовоЩербиновского сельского поселения Щербиновского муниципального района Краснодарского края."

Приложение 13
к Закону Краснодарского края "О внесении изменений в Закон Краснодарского края "Об установлении границ муниципального образования Щербиновский район, наделении его статусом муниципального района, образовании в его составе муниципальных образований — сельских поселений — и установлении их границ"

"Приложение 13
к Закону Краснодарского края "Об установлении границ муниципального образования Щербиновский муниципальный район Краснодарского края, наделении его статусом муниципального района, образовании в его составе муниципальных образований — сельских поселений — и установлении их границ"

КАРТА-СХЕМА границы Старощербиновского сельского поселения Щербиновского муниципального района Краснодарского края



Описание границ смежных территорий:

от точки 1*(43) до точки 72*(2) - земли муниципального образования муниципальный район "Азовский район" Ростовской области
 от точки 72*(2) до точки 123*(М) - земли муниципального образования Староминский муниципальный район Краснодарского края
 от точки 123*(М) до точки 190*(Л) - земли НовоЩербиновского сельского поселения
 от точки 190*(Л) до точки 271*(С) - земли Щербиновского сельского поселения
 от точки 271*(С) до точки 404*(З) - земли Ейскоукрепленного сельского поселения
 от точки 404*(З) до точки 1*(43) - земли Екатериновского сельского поселения

Приложение 14

к Закону Краснодарского края "О внесении изменений в Закон Краснодарского края "Об установлении границ муниципального образования Щербиновский район, наделении его статусом муниципального района, образовании в его составе муниципальных образований — сельских поселений — и установлении их границ"

"Приложение 14

к Закону Краснодарского края "Об установлении границ муниципального образования Щербиновский муниципальный район Краснодарского края, наделении его статусом муниципального района, образовании в его составе муниципальных образований — сельских поселений — и установлении их границ"

Описание границы Старощербиновского сельского поселения Щербиновского муниципального района Краснодарского края

Граница Старощербиновского сельского поселения Щербиновского муниципального района Краснодарского края проходит:

1) от узловой точки 1*(43), расположенной на стыке границ Старощербиновского сельского поселения Щербиновского муниципального района Краснодарского края, Екатериновского сельского поселения Щербиновского муниципального района Краснодарского края и муниципального образования муниципальный район "Азовский район" Ростовской области на береговой линии плавней реки Ея, находящейся на расстоянии 700 м юго-восточнее хут. Красный Дар Екатериновского сельского поселения Щербиновского муниципального района

Краснодарского края и 8250 м юго-восточнее с. Екатериновка' Екатериновского сельского поселения Щербиновского муниципального района Краснодарского края, в юго-восточном направлении на расстояние 258 м по восточной стороне полосы отвода грунтовой дороги до точки 4;

2) от точки 4 в восточном направлении на расстояние 237 м по плавням реки Ея до точки 5;

3) от точки 5 в южном направлении на расстояние 3433 м по плавням реки Ея до точки 19;

4) от точки 19 в южном направлении на расстояние 5623 м по восточной стороне лесополосы в 1,5 м от крайнего ряда деревьев до точки 32;

5) от точки 32 в юго-восточном направлении, юго-западном направлении на расстояние 2219 м по середине балки Горькая, пересекая полосу отвода автомобильной дороги г. Краснодар — г. Ейск, до узловой точки 72*(2);

6) от узловой точки 72*(2), расположенной на стыке границ муниципального образования Староминский муниципальный район Краснодарского края, Старощербиновского сельского поселения Щербиновского муниципального района Краснодарского края и муниципального образования муниципальный район "Азовский район" Ростовской области, находящейся на расстоянии 7000 м севернее хут. Ясени Новоясенского сельского поселения Староминского муниципального района Краснодарского края, 1500 м юго-восточнее железнодорожной станции Рядовой Щербиновского муниципального района Краснодарского края между автомобильной дорогой г. Краснодар — г. Ейск и Северо-Кавказской железной дорогой — филиалом ОАО "РЖД" направления ст-ца Староминская — г. Ейск, 30 м севернее железнодорожного моста через балку Горькая (на середине балки), в южном направлении, юго-западном направлении, юго-восточном направлении на расстояние 150 м, пересекая полосу отвода Северо-Кавказской железной дороги — филиала ОАО "РЖД" направления ст-ца Староминская — г. Ейск (1210 км + 15 м), на расстояние 829 м по середине балки Горькая до точки 87;

7) от точки 87 в южном направлении на расстояние 2672 м по восточной стороне лесополосы в 1,5 м от крайнего ряда деревьев до точки 95;

8) от точки 95 в западном направлении на расстояние 7993 м по южной стороне лесополосы в 1,5 м от крайнего ряда деревьев до точки 122;

9) от точки 122 в южном направлении на расстояние 2004 м до узловой точки 123*(М);

10) от узловой точки 123*(М), расположенной на стыке границ Старощербиновского сельского поселения Щербиновского муниципального района Краснодарского края, Новощербиновского сельского поселения Щербиновского муниципального района Краснодарского края и муниципального образования Староминский муниципальный район Краснодарского края, в западном направлении на расстояние 10482 м по южной стороне лесополосы в 1,5 м от крайнего ряда деревьев до пересечения с полевой дорогой, далее в южном направлении на расстояние 903 м по восточной стороне полосы отвода полевой дороги, далее в западном направлении по южной стороне полосы отвода грунтовой дороги на расстояние 677 м до пересечения с лесополосой, далее в северном направлении на расстояние 910 м по восточной стороне лесополосы в 1,5 м от крайнего ряда деревьев до пересечения с лесополосой, далее в западном направлении на расстояние 2846 м по южной стороне лесополосы в 1,5 м от крайнего ряда деревьев до узловой точки 190*(Л);

11) от узловой точки 190*(Л), расположенной на стыке границ Новощербиновского сельского поселения Щербиновского муниципального района Краснодарского края и Щербиновского сельского поселения Щербиновского муниципального района Краснодарского края, в северном направлении на расстояние 5008 м по восточной стороне лесополосы в 1,5 м от крайнего ряда деревьев до точки 202;

12) от точки 202 в западном направлении на расстояние 1308 м по северной стороне лесополосы в 1,5 м от крайнего ряда деревьев до пересечения с лесополосой до точки 208;

13) от точки 208 в северном направлении на расстояние 7544 м по восточной стороне лесополосы в 1,5 м от крайнего ряда деревьев до точки 245;

14) от точки 245 в северо-западном направлении на расстояние 654 м по южной стороне полосы отвода автомобильной дороги г. Краснодар — г. Ейск до пересечения с лесополосой до точки 249;

15) от точки 249 в северном направлении, пересекая железную дорогу, на расстояние 3320 м по восточной стороне лесополосы в 1,5 м от крайнего ряда деревьев до точки 270;

16) от точки 270, расположенной на берегу лимана Ейский и находящейся на расстоянии 2900 м северо-восточнее пос. Прилиманский Щербиновского сельского поселения Щербиновского муниципального района Краснодарского края, 3500 м севернее пос. Восточный Щербиновского сельского поселения Щербиновского муниципального района Краснодарского края, в северо-западном направлении на расстояние 2645 м по лиману Ейский до узловой точки 271*(С);

17) от узловой точки 271*(С), расположенной на стыке границ Щербиновского сельского поселения Щербиновского муниципального района Краснодарского края, Ейскоукрепленного сельского поселения Щербиновского муниципального района Краснодарского края и Старощербиновского сельского поселения Щербиновского муниципального района Краснодарского края и находящейся на расстоянии 5200 м юго-западнее с. Ейское Укрепление Ейскоукрепленного сельского поселения Щербиновского муниципального района Краснодарского края, в северо-восточном направлении на расстояние 4201 м до точки 272;

18) от точки 272 в восточном направлении на расстояние 1928 м по ерику до пересечения с дамбой, далее на расстояние 7555 м по берегу плавней реки Ея, огибая плавни с северной стороны, до узловой точки 404*(З);

19) от узловой точки 404*(3), расположенной на стыке границ Ейскоукрепленского сельского поселения Щербиновского муниципального района Краснодарского края, Старощербиновского сельского поселения Щербиновского муниципального района Краснодарского края и Екатериновского сельского поселения Щербиновского муниципального района Краснодарского края, в восточном направлении на расстояние 14500 м по береговой линии плавней реки Ея, огибая плавни с северной стороны, до узловой точки 1*(43).

* Узловые точки границы Старощербиновского сельского поселения Щербиновского муниципального района Краснодарского края."

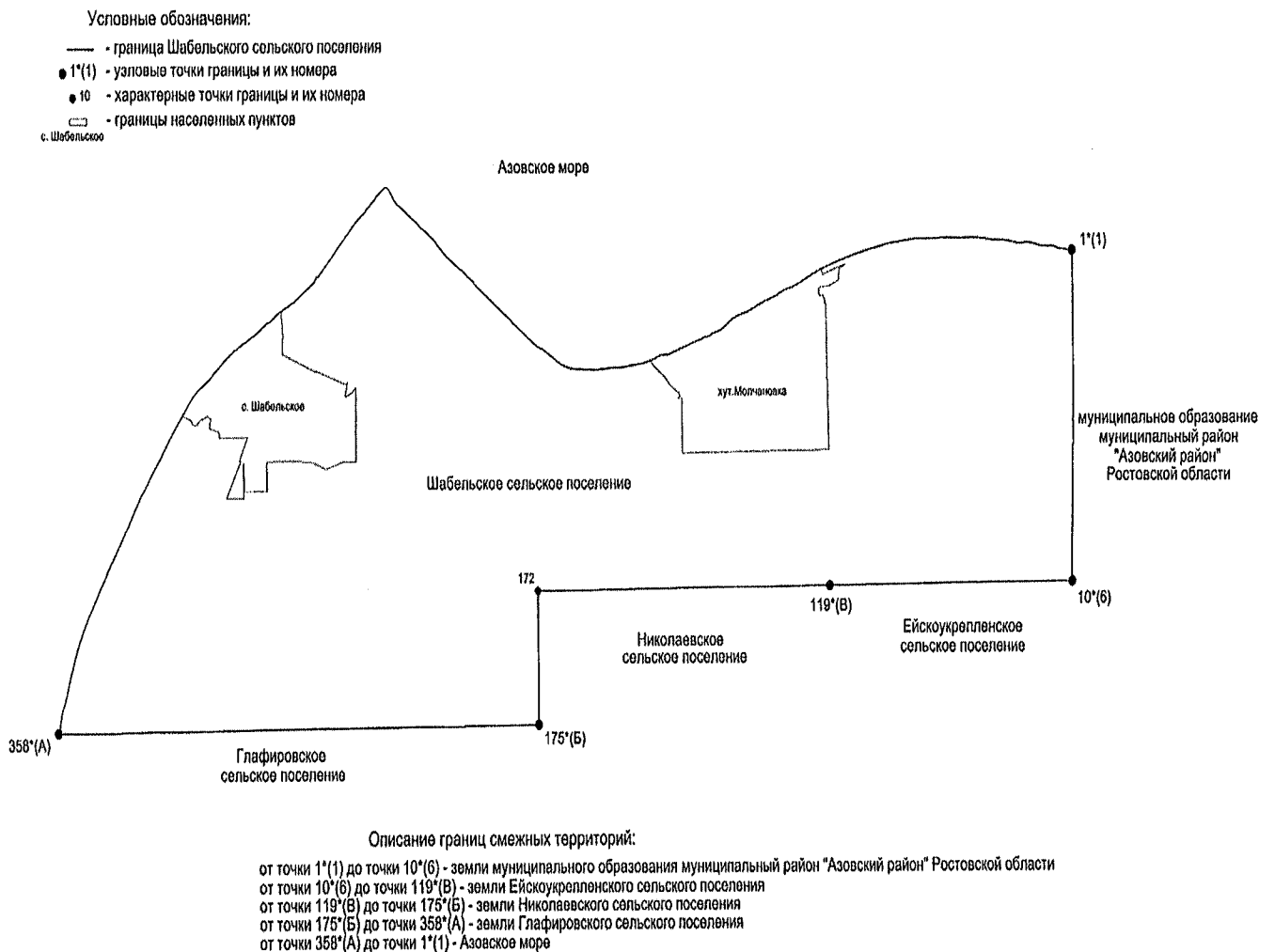
Приложение 15

к Закону Краснодарского края "О внесении изменений в Закон Краснодарского края "Об установлении границ муниципального образования Щербиновский район, наделении его статусом муниципального района, образовании в его составе муниципальных образований — сельских поселений — и установлении их границ"

"Приложение 15

к Закону Краснодарского края "Об установлении границ муниципального образования Щербиновский муниципальный район Краснодарского края, наделении его статусом муниципального района, образовании в его составе муниципальных образований — сельских поселений — и установлении их границ"

КАРТА-СХЕМА
границы Шабельского сельского поселения Щербиновского
муниципального района Краснодарского края



Приложение 16

к Закону Краснодарского края
"О внесении изменений в Закон
Краснодарского края "Об установ-
лении границ муниципального об-
разования Щербиновский район,
наделении его статусом муници-
пального района, образовании в его
составе муниципальных образова-
ний — сельских поселений — и
установлении их границ"

"Приложение 16

к Закону Краснодарского края
"Об установлении границ муници-
пального образования Щербинов-
ский муниципальный район Крас-
нодарского края, наделении его
статусом муниципального района,
образовании в его составе муници-
пальных образований — сельских
поселений — и установлении их
границ"

Описание

границы Шабельского сельского поселения Щербиновского муниципального района Краснодарского края

Граница Шабельского сельского поселения Щербиновского муниципаль-
ного района Краснодарского края проходит:

1) от узловой точки 1*(1), расположенной на стыке границ муниципаль-
ного образования Щербиновский муниципальный район Краснодарского края,
муниципального образования муниципальный район "Азовский район" Ростов-
ской области и южного берега залива Таганрогский, находящейся на расстоянии
4500 м восточнее окраины хут. Молчановка Шабельского сельского поселения

Щербиновского муниципального района Краснодарского края, 8500 м северо-западнее окраины хут. Любимов Екатериновского сельского поселения Щербиновского муниципального района Краснодарского края, 5500 м юго-западнее с. Порт-Катон муниципального района "Азовский район" Ростовской области, в южном направлении на расстояние 4944 м по восточной стороне лесополосы в 1,5 м от крайнего ряда деревьев через точки 2—9 до узловой точки 10*(6);

2) от узловой точки 10*(6), расположенной на стыке границ муниципального образования Щербиновский муниципальный район Краснодарского края, муниципального образования муниципальный район "Азовский район" Ростовской области, в западном направлении на расстояние 5001 м по южной стороне лесополосы в 1,5 м от крайнего ряда деревьев через точки 11—118 до узловой точки 119*(В);

3) от узловой точки 119*(В), расположенной на стыке границ Николаевского сельского поселения Щербиновского муниципального района Краснодарского края и Ейскоукрепленского сельского поселения Щербиновского муниципального района Краснодарского края, в западном направлении на расстояние 5991 м по северной стороне лесополосы в 1,5 м от крайнего ряда деревьев через точки 120—171 до точки 172;

4) от точки 172 в южном направлении на расстояние 2008 м по восточной стороне лесополосы в 1,5 м от крайнего ряда деревьев до узловой точки 175*(Б);

5) от узловой точки 175*(Б), расположенной на стыке границ Глафировского сельского поселения Щербиновского муниципального района Краснодарского края и Николаевского сельского поселения Щербиновского муниципального района Краснодарского края, в западном направлении на расстояние 9873 м по южной стороне лесополосы в 1,5 м от крайнего ряда деревьев, пересекая полосу отвода автомобильной дороги ст-ца Старощербиновская — с. Шабельское, до узловой точки 358*(А);

6) от узловой точки 358*(А), расположенной на стыке границ Шабельского

сельского поселения Щербиновского муниципального района Краснодарского края и Глафиоровского сельского поселения Щербиновского муниципального района Краснодарского края на береговой линии залива Таганрогский, по урезу воды с восточной стороны залива Таганрогский и южной стороны Азовского моря на расстояние 26211 м до узловой точки 1*(1).

* Узловые точки границы Шабельского сельского поселения Щербиновского муниципального района Краснодарского края."

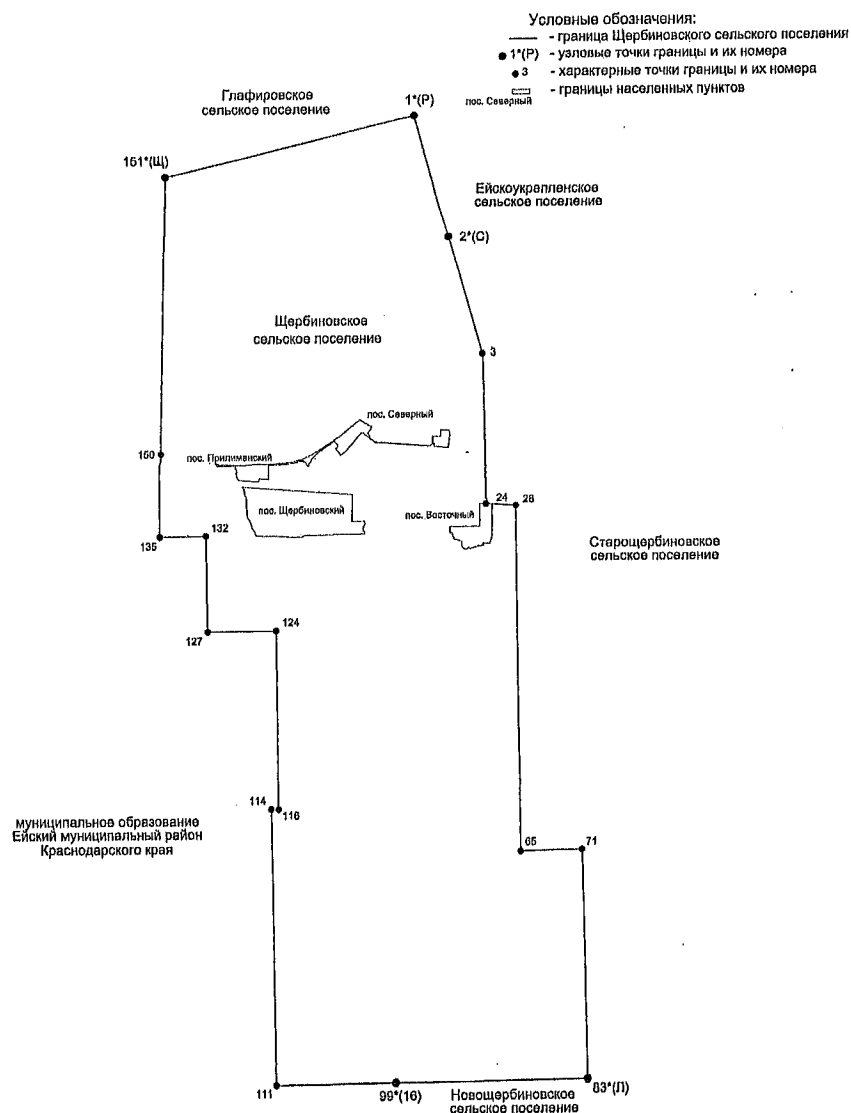
Приложение 17

к Закону Краснодарского края "О внесении изменений в Закон Краснодарского края "Об установлении границ муниципального образования Щербиновский район, наделении его статусом муниципального района, образовании в его составе муниципальных образований — сельских поселений — и установлении их границ"

"Приложение 17

к Закону Краснодарского края "Об установлении границ муниципального образования Щербиновский муниципальный район Краснодарского края, наделении его статусом муниципального района, образовании в его составе муниципальных образований — сельских поселений — и установлении их границ"

КАРТА-СХЕМА
границы Щербиновского сельского поселения Щербиновского муниципального района Краснодарского края



Описание границ смежных территорий:

от точки 1*(Р) до точки 2*(С) - земли Ейскоукрепленного сельского поселения
от точки 2*(С) до точки 83*(П) - земли Старосчербиновского сельского поселения
от точки 83*(П) до точки 89*(П) - земли Новосчербиновского сельского поселения
от точки 89*(П) до точки 161*(Щ) - земли муниципального образования Ейский муниципальный район Краснодарского края
от точки 161*(Щ) до точки 1*(Р) - земли Глафиоровского сельского поселения

Приложение 18

к Закону Краснодарского края "О внесении изменений в Закон Краснодарского края "Об установлении границ муниципального образования Щербиновский район, наделении его статусом муниципального района, образовании в его составе муниципальных образований — сельских поселений — и установлении их границ"

"Приложение 18

к Закону Краснодарского края "Об установлении границ муниципального образования Щербиновский муниципальный район Краснодарского края, наделении его статусом муниципального района, образовании в его составе муниципальных образований — сельских поселений — и установлении их границ"

Описание

границы Щербиновского сельского поселения Щербиновского муниципального района Краснодарского края

Граница Щербиновского сельского поселения Щербиновского муниципального района Краснодарского края проходит:

1) от узловой точки 1*(Р), расположенной на стыке границ Глафировского сельского поселения Щербиновского муниципального района Краснодарского края, Николаевского сельского поселения Щербиновского муниципального района Краснодарского края, Ейскоукрепленского сельского поселения Щербиновского муниципального района Краснодарского края и Щербиновского сельского поселения Щербиновского муниципального района Краснодарского края и находящейся на расстоянии 3600 м юго-западнее с. Николаевка Николаевского сельского поселения Щербиновского муниципального района Краснодарского края,

в юго-восточном направлении на расстояние 2792 м по лиману Ейский до узловой точки 2*(С);

2) от узловой точки 2*(С), расположенной на стыке границ Щербиновского сельского поселения Щербиновского муниципального района Краснодарского края, Ейскоукрепленного сельского поселения Щербиновского муниципального района Краснодарского края и Старощербиновского сельского поселения Щербиновского муниципального района Краснодарского края и находящейся на расстоянии 5200 м юго-западнее с. Ейское Укрепление Ейскоукрепленного сельского поселения Щербиновского муниципального района Краснодарского края, в юго-восточном направлении на расстояние 2645 м до точки 3;

3) от точки 3, расположенной на берегу лимана Ейский и находящейся на расстоянии 2900 м северо-восточнее пос. Прилиманский Щербиновского сельского поселения Щербиновского муниципального района Краснодарского края, 3500 м севернее пос. Восточный Щербиновского сельского поселения Щербиновского муниципального района Краснодарского края, в южном направлении на расстояние 3320 м по восточной стороне лесополосы в 1,5 м от крайнего ряда деревьев, пересекая железную дорогу, до точки 24;

4) от точки 24 в юго-восточном направлении на расстояние 654 м по южной стороне полосы отвода автомобильной дороги г. Краснодар — г. Ейск до точки 28;

5) от точки 28 в южном направлении на расстояние 7544 м по восточной стороне лесополосы в 1,5 м от крайнего ряда деревьев до пересечения с лесополосой до точки 65;

6) от точки 65 в восточном направлении на расстояние 1308 м по северной стороне лесополосы в 1,5 м от крайнего ряда деревьев до точки 71;

7) от точки 71 в южном направлении на расстояние 5008 м по восточной стороне лесополосы в 1,5 м от крайнего ряда деревьев до узловой точки 83*(Л);

8) от узловой точки 83*(Л), расположенной на стыке границ Старощербиновского сельского поселения Щербиновского муниципального района Красно-

дарского края и Новощербиновского сельского поселения Щербиновского муниципального района Краснодарского края, в западном направлении на расстояние 4110 м по южной стороне лесополосы в 1,5 м от крайнего ряда деревьев до узловой точки 99*(16);

9) от узловой точки 99*(16), расположенной на стыке границ Щербиновского сельского поселения Щербиновского муниципального района Краснодарского края, Новощербиновского сельского поселения Щербиновского муниципального района Краснодарского края и муниципального образования Ейский муниципальный район Краснодарского края, в западном направлении на расстояние 2571 м по южной стороне лесополосы в 1,5 м от крайнего ряда деревьев до точки 111;

10) от точки 111 в северном направлении на расстояние 5998 м по восточной стороне лесополосы в 1,5 м от крайнего ряда деревьев до точки 114;

11) от точки 114 в восточном направлении на расстояние 156 м по южной стороне лесополосы в 1,5 м от крайнего ряда деревьев до точки 116;

12) от точки 116 в северном направлении на расстояние 3916 м по восточной стороне лесополосы в 1,5 м от крайнего ряда деревьев до точки 124;

13) от точки 124 в западном направлении на расстояние 1472 м по южной стороне лесополосы в 1,5 м от крайнего ряда деревьев до точки 127;

14) от точки 127 в северном направлении на расстояние 2086 м, пересекая полосу отвода полевой дороги, по восточной стороне лесополосы в 1,5 м от крайнего ряда деревьев до точки 132;

15) от точки 132 в западном направлении на расстояние 1000 м по северной стороне лесополосы в 1,5 м от крайнего ряда деревьев до точки 135;

16) от точки 135 в северном направлении на расстояние 1812 м по восточной стороне лесополосы в 1,5 м от крайнего ряда деревьев, пересекая полосу отвода автомобильной дороги г. Краснодар — г. Ейск, полосу отвода Северо-Кавказской железной дороги — филиала ОАО "РЖД" направления г. Краснодар — г. Ейск, до точки 150;

17) от точки 150, расположенной на берегу лимана Ейский, в северном направлении на расстояние 6071 м по лиману Ейский до узловой точки 151*(Щ);

18) от узловой точки 151*(Ш), расположенной на стыке границ Александровского сельского поселения Ейского муниципального района Краснодарского края, Глафировского сельского поселения Щербиновского муниципального района Краснодарского края и Щербиновского сельского поселения Щербиновского муниципального района Краснодарского края и находящейся на расстоянии 2700 м юго-восточнее косы Глафировская, в северо-восточном направлении на расстояние 5504 м до узловой точки 1*(Р).

* Узловые точки границы Щербиновского сельского поселения Щербиновского муниципального района Краснодарского края."