

ЗАКОН

КРАСНОДАРСКОГО КРАЯ

О внесении изменений в Закон Краснодарского края "Об установлении границ муниципального образования Мостовский район, наделении его статусом муниципального района, образовании в его составе муниципальных образований — городских и сельских поселений — и установлении их границ"

Принят Законодательным Собранием Краснодарского края
21 ноября 2024 года

Статья 1

Внести в Закон Краснодарского края от 16 сентября 2004 года № 777-КЗ "Об установлении границ муниципального образования Мостовский район, наделении его статусом муниципального района, образовании в его составе муниципальных образований — городских и сельских поселений — и установлении их границ" (с изменениями от 26 декабря 2005 года № 977-КЗ; 25 июля 2007 года № 1305-КЗ; 3 июня 2009 года № 1756-КЗ; 21 декабря 2018 года № 3944-КЗ) следующие изменения:

- 1) в наименовании слова "Мостовский район" заменить словами "Мостовский муниципальный район Краснодарского края";
- 2) в статье 1 слова "Мостовский район" заменить словами "Мостовский муниципальный район Краснодарского края";
- 3) в статье 2 слова "Мостовский район" заменить словами "Мостовский муниципальный район Краснодарского края";

4) статью 3 изложить в следующей редакции:

"Статья 3. Образовать в составе муниципального образования Мостовский муниципальный район Краснодарского края муниципальные образования — городские и сельские поселения, установив их границы согласно картам-схемам и описаниям:

1) Мостовское городское поселение Мостовского муниципального района Краснодарского края (далее — Мостовское городское поселение) (приложения 3 и 4);

2) Псебайское городское поселение Мостовского муниципального района Краснодарского края (далее — Псебайское городское поселение) (приложения 5 и 6);

3) Андрюковское сельское поселение Мостовского муниципального района Краснодарского края (далее — Андрюковское сельское поселение) (приложения 7 и 8);

4) Баговское сельское поселение Мостовского муниципального района Краснодарского края (далее — Баговское сельское поселение) (приложения 9 и 10);

5) Беноковское сельское поселение Мостовского муниципального района Краснодарского края (далее — Беноковское сельское поселение) (приложения 11 и 12);

6) Бесленеевское сельское поселение Мостовского муниципального района Краснодарского края (далее — Бесленеевское сельское поселение) (приложения 13 и 14);

7) Губское сельское поселение Мостовского муниципального района Краснодарского края (далее — Губское сельское поселение) (приложения 15 и 16);

8) Костромское сельское поселение Мостовского муниципального района Краснодарского края (далее — Костромское сельское поселение) (приложения 17 и 18);

9) Краснокутское сельское поселение Мостовского муниципального района Краснодарского края (далее — Краснокутское сельское поселение) (приложения 19 и 20);

10) Махошевское сельское поселение Мостовского муниципального района Краснодарского края (далее — Махошевское сельское поселение) (приложения 21 и 22);

11) Переправненское сельское поселение Мостовского муниципального района Краснодарского края (далее — Переправненское сельское поселение) (приложения 23 и 24);

12) Унароковское сельское поселение Мостовского муниципального района Краснодарского края (далее — Унароковское сельское поселение) (приложения 25 и 26);

13) Шедокское сельское поселение Мостовского муниципального района Краснодарского края (далее — Шедокское сельское поселение) (приложения 27 и 28);

14) Ярославское сельское поселение Мостовского муниципального района Краснодарского края (далее — Ярославское сельское поселение) (приложения 29 и 30).";

5) в абзаце первом статьи 4 слова "Мостовский район" заменить словами "Мостовский муниципальный район Краснодарского края";

6) в абзаце первом статьи 4¹ слова "Мостовский район" заменить словами "Мостовский муниципальный район Краснодарского края";

7) приложение 1 изложить в редакции согласно приложению 1 к настоящему Закону;

8) приложение 2 изложить в редакции согласно приложению 2 к настоящему Закону;

9) приложение 3 изложить в редакции согласно приложению 3 к настоящему Закону;

10) приложение 4 изложить в редакции согласно приложению 4 к настоящему Закону;

11) приложение 5 изложить в редакции согласно приложению 5 к настоящему Закону;

12) приложение 6 изложить в редакции согласно приложению 6 к настоящему Закону;

13) приложение 7 изложить в редакции согласно приложению 7 к настоящему Закону;

14) приложение 8 изложить в редакции согласно приложению 8 к настоящему Закону;

15) приложение 9 изложить в редакции согласно приложению 9 к настоящему Закону;

16) приложение 10 изложить в редакции согласно приложению 10 к настоящему Закону;

17) приложение 11 изложить в редакции согласно приложению 11 к настоящему Закону;

18) приложение 12 изложить в редакции согласно приложению 12 к настоящему Закону;

19) приложение 13 изложить в редакции согласно приложению 13 к настоящему Закону;

20) приложение 14 изложить в редакции согласно приложению 14 к настоящему Закону;

21) приложение 15 изложить в редакции согласно приложению 15 к настоящему Закону;

22) приложение 16 изложить в редакции согласно приложению 16 к настоящему Закону;

23) приложение 17 изложить в редакции согласно приложению 17 к настоящему Закону;

24) приложение 18 изложить в редакции согласно приложению 18 к настоящему Закону;

25) приложение 19 изложить в редакции согласно приложению 19 к настоящему Закону;

26) приложение 20 изложить в редакции согласно приложению 20 к настоящему Закону;

27) приложение 21 изложить в редакции согласно приложению 21 к настоящему Закону;

28) приложение 22 изложить в редакции согласно приложению 22 к настоящему Закону;

29) приложение 23 изложить в редакции согласно приложению 23 к настоящему Закону;

30) приложение 24 изложить в редакции согласно приложению 24 к настоящему Закону;

31) приложение 25 изложить в редакции согласно приложению 25 к настоящему Закону;

32) приложение 26 изложить в редакции согласно приложению 26 к настоящему Закону;

33) приложение 27 изложить в редакции согласно приложению 27 к настоящему Закону;

34) приложение 28 изложить в редакции согласно приложению 28 к настоящему Закону;

35) приложение 29 изложить в редакции согласно приложению 29 к настоящему Закону;

36) приложение 30 изложить в редакции согласно приложению 30 к настоящему Закону.

Статья 2

Настоящий Закон вступает в силу по истечении десяти дней после дня его официального опубликования.



Губернатор
Краснодарского края

В.И. Кондратьев

г. Краснодар
29 ноября 2024 г.
№ 5269-КЗ

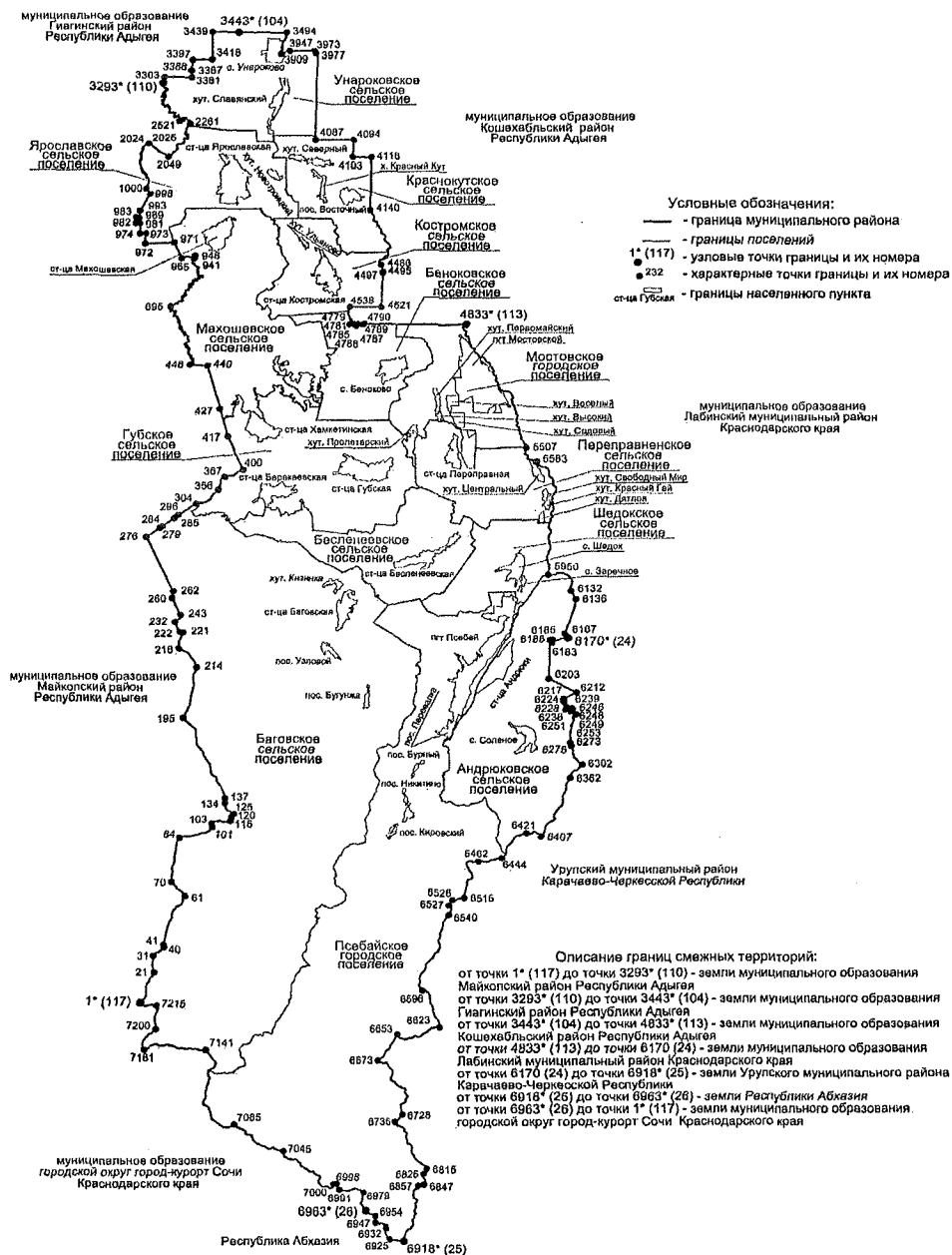
Приложение 1

к Закону Краснодарского края "О внесении изменений в Закон Краснодарского края "Об установлении границ муниципального образования Мостовский район, наделении его статусом муниципального района, образовании в его составе муниципальных образований — городских и сельских поселений — и установлении их границ"

"Приложение 1

к Закону Краснодарского края "Об установлении границ муниципального образования Мостовский муниципальный район Краснодарского края, наделении его статусом муниципального района, образовании в его составе муниципальных образований — городских и сельских поселений — и установлении их границ"

КАРТА-СХЕМА
границ муниципального образования
Мостовский муниципальный район Краснодарского края



Приложение 2
к Закону Краснодарского края
"О внесении изменений в Закон Краснодарского края "Об установлении границ муниципального образования Мостовский район, наделении его статусом муниципального района, образовании в его составе муниципальных образований — городских и сельских поселений — и установлении их границ"

"Приложение 2
к Закону Краснодарского края
"Об установлении границ муниципального образования Мостовский муниципальный район Краснодарского края, наделении его статусом муниципального района, образовании в его составе муниципальных образований — городских и сельских поселений — и установлении их границ"

Описание границ муниципального образования Мостовский муниципальный район Краснодарского края

1. Граница муниципального образования Мостовский муниципальный район Краснодарского края по смежеству с муниципальным образованием Майкопский район Республики Адыгея проходит:

1) от узловой точки 1*(117), расположенной на стыке границ муниципального образования Мостовский муниципальный район Краснодарского края, муниципального образования Майкопский район Республики Адыгея и муниципального образования городской округ город-курорт Сочи Краснодарского края, в северо-восточном направлении по хребту Уруштен на расстояние 3778 м до точки 21 (гора Уруштен, отметка 3020,6 м);

2) от точки 21 в северо-западном направлении на расстояние 1939 м по хребту до точки 31 (отметка 2763,9 м);

3) от точки 31 в северо-восточном направлении на расстояние 1537 м по хребту до точки 40 (отметка 2394,2 м);

- 4) от точки 40 в северо-западном направлении на расстояние 288 м по хребту до точки 41;
- 5) от точки 41 в северо-восточном направлении на расстояние 6248 м по хребту Аспидный до точки 61 (отметка 2911,0 м);
- 6) от точки 61 в северо-западном направлении на расстояние 2173 м по хребту Аспидный до точки 70 (отметка 2938,0 м);
- 7) от точки 70 в северном направлении на расстояние 5341 м по хребту до точки 84;
- 8) от точки 84 в северо-восточном направлении на расстояние 3654 м по хребту Солонцовый до точки 101;
- 9) от точки 101 в северо-западном направлении на расстояние 473 м по хребту до точки 103;
- 10) от точки 103 в восточном направлении на расстояние 2072 м по хребту до точки 115 (отметка 2027,0 м);
- 11) от точки 115 в северном направлении на расстояние 471 м по хребту Солонцовый, далее в северо-восточном направлении на расстояние 440 м по хребту Солонцовый до точки 125;
- 12) от точки 125 в северо-западном направлении на расстояние 1695 м по хребту Солонцовый до точки 134 (отметка 2027,3 м);
- 13) от точки 134 в северном направлении на расстояние 571 м по хребту Солонцовый до точки 137 (хребет Агиге);
- 14) от точки 137 в северо-западном направлении на расстояние 10596 м по хребту до точки 195;
- 15) от точки 195 в северо-восточном направлении на расстояние 6291 м по хребту восточнее поляны до точки 214;
- 16) от точки 214 в северо-западном направлении на расстояние 2925 м по хребту до точки 218;
- 17) от точки 218 в северо-восточном направлении на расстояние 1963 м по хребту западнее поляны до точки 221 (500 м севернее поляны);

18) от точки 221 в западном направлении на расстояние 315 м по южной границе квартала № 67 Мостовского лесничества — филиала государственного казенного учреждения Краснодарского края "Комитет по лесу" до точки 222;

19) от точки 222 в северо-западном направлении на расстояние 1374 м по юго-западной границе квартала № 67 Мостовского лесничества — филиала государственного казенного учреждения Краснодарского края "Комитет по лесу" до точки 232 (600 м западнее ручья);

20) от точки 232 в северо-восточном направлении на расстояние 1130 м по северо-западной границе квартала № 67 Мостовского лесничества — филиала государственного казенного учреждения Краснодарского края "Комитет по лесу" до точки 243;

21) от точки 243 в северо-западном направлении на расстояние 2119 м по юго-западной границе квартала № 27 Мостовского лесничества — филиала государственного казенного учреждения Краснодарского края "Комитет по лесу" до точки 260;

22) от точки 260 в северо-восточном направлении на расстояние 774 м по северо-западной границе квартала № 15 Мостовского лесничества — филиала государственного казенного учреждения Краснодарского края "Комитет по лесу" до точки 262;

23) от точки 262 в северо-западном направлении на расстояние 6865 м по юго-западной границе квартала № 84 Мостовского лесничества — филиала государственного казенного учреждения Краснодарского края "Комитет по лесу" до точки 276 (скала Галкина);

24) от точки 276 в северо-западном направлении на расстояние 1690 м по северо-западной границе квартала № 62 Мостовского лесничества — филиала государственного казенного учреждения Краснодарского края "Комитет по лесу" до точки 279 (середина ручья);

25) от точки 279 в северо-восточном направлении на расстояние 328 м по середине ручья до точки 284;

26) от точки 284 в северо-восточном направлении на расстояние 1493 м до середины ручья, до точки 285 (середина ручья);

27) от точки 285 в северо-восточном направлении на расстояние 586 м по середине ручья до точки 296;

28) от точки 296 в северо-восточном направлении на расстояние 2279 м по середине ручья до точки 304;

29) от точки 304 в северо-восточном направлении на расстояние 2963 м до точки 356;

30) от точки 356 в северо-восточном направлении на расстояние 1734 м, пересекая ручей, до точки 367 (середина ручья);

31) от точки 367 в северо-восточном направлении на расстояние 2103 м по оси ручья балки Холодная до точки 400;

32) от точки 400 в северо-западном направлении на расстояние 4041 м, пересекая ручей, до точки 417 (до ручья);

33) от точки 417 в северо-западном направлении на расстояние 3252 м по середине ручья до точки 427;

34) от точки 427 в северо-западном направлении на расстояние 5151 м по юго-западной границе квартала № 19 Мостовского лесничества — филиала государственного казенного учреждения Краснодарского края "Комитет по лесу" до точки 440;

35) от точки 440 в западном направлении на расстояние 1825 м по юго-западной границе квартала № 80 Мостовского лесничества — филиала государственного казенного учреждения Краснодарского края "Комитет по лесу" до точки 446 (середина реки Фарс);

36) от точки 446 в северо-западном направлении на расстояние 12275 м по середине реки Фарс до точки 695;

37) от точки 695 в северо-восточном направлении на расстояние 9097 м по середине реки Фарс до точки 941;

38) от точки 941 в северо-западном направлении на расстояние 434 м по середине реки Фарс до точки 948 (середина ручья);

- 39) от точки 948 в западном направлении на расстояние 1493 м по середине ручья до точки 965;
- 40) от точки 965 в северо-западном направлении на расстояние 1993 м до точки 971 (пересечение грунтовой дороги с просекой);
- 41) от точки 971 в западном направлении на расстояние 3003 м по середине просеки до точки 972;
- 42) от точки 972 в северном направлении на расстояние 1116 м по середине просеки до точки 973 (пересечение просек);
- 43) от точки 973 в западном направлении на расстояние 601 м по середине просеки до точки 974 (пересечение просеки и ручья);
- 44) от точки 974 в северном направлении на расстояние 1103 м по середине ручья до точки 981 (пересечение ручья и просеки);
- 45) от точки 981 в западном направлении на расстояние 382 м по середине просеки до точки 982 (пересечение просек);
- 46) от точки 982 в северном направлении на расстояние 651 м по середине просеки до точки 983 (пересечение просеки и грунтовой дороги);
- 47) от точки 983 в юго-восточном направлении на расстояние 323 м по юго-западной стороне полосы отвода грунтовой дороги до точки 989 (пересечение грунтовой дороги и ручья);
- 48) от точки 989 в северо-восточном направлении на расстояние 813 м по середине ручья до точки 993 (отметка 386,3 м);
- 49) от точки 993 в северо-восточном направлении на расстояние 2231 м по середине ручья до точки 998 (западная сторона дороги);
- 50) от точки 998 в северо-западном направлении на расстояние 813 м по юго-западной границе квартала № 1 Мостовского лесничества — филиала государственного казенного учреждения Краснодарского края "Комитет по лесу" до точки 1000 (середина реки Надзорка);
- 51) от точки 1000 в северном направлении на расстояние 7606 м по середине реки Надзорка по восточному берегу пруда до точки 2024;

52) от точки 2024 в северо-восточном направлении на расстояние 41 м по середине реки Надзорка до точки 2025 (середина реки Надзорка);

53) от точки 2025 в юго-восточном направлении на расстояние 2641 м по северо-восточной стороне полосы отвода автомобильной дороги Р-217 "Кавказ" до точки 2049 (середина реки Кетль);

54) от точки 2049 в северо-восточном направлении на расстояние 6888 м по реке Кетль до точки 2261 (устье реки Фарс);

55) от точки 2261 в северо-западном направлении на расстояние 2840 м по реке Фарс до точки 2521 (устье реки Надзорка);

56) от точки 2521 в северо-западном направлении на расстояние 9754 м по середине реки Фарс до узловой точки 3293*(110).

2. Граница муниципального образования Мостовский муниципальный район Краснодарского края по смежеству с муниципальным образованием Гиагинский район Республики Адыгея проходит:

1) от узловой точки 3293*(110), расположенной на стыке границ муниципального образования Мостовский муниципальный район Краснодарского края, муниципального образования Гиагинский район Республики Адыгея и муниципального образования Майкопский район Республики Адыгея на середине реки Фарс и находящейся на расстоянии 100 м южнее полевой дороги, в северном направлении на расстояние 1033 м по середине реки Фарс до точки 3363;

2) от точки 3363 в восточном направлении на расстояние 2819 м по южной стороне полосы отвода полевой дороги до точки 3381;

3) от точки 3381 в северном направлении на расстояние 821 м по восточной стороне полосы отвода полевой дороги до точки 3387;

4) от точки 3387 в западном направлении на расстояние 54 м по северной стороне полосы отвода полевой дороги до точки 3388;

5) от точки 3388 в северном направлении на расстояние 1161 м по восточной стороне полосы отвода полевой дороги до точки 3397;

6) от точки 3397 в восточном направлении на расстояние 1996 м по южной стороне лесополосы в 1,5 м от крайнего ряда деревьев, пересекая ручей, балку Сухая, до точки 3418;

7) от точки 3418 в северном направлении на расстояние 2993 м по западной стороне лесополосы в 1,5 м от крайнего ряда деревьев до точки 3439;

8) от точки 3439 в восточном направлении на расстояние 2686 м по южной стороне полосы отвода полевой дороги до узловой точки 3443*(104).

3. Граница муниципального образования Мостовский муниципальный район Краснодарского края по смежеству с муниципальным образованием Кошехабльский район Республики Адыгея проходит:

1) от узловой точки 3443*(104), расположенной на стыке границ муниципального образования Мостовский муниципальный район Краснодарского края, муниципального образования Гиагинский район Республики Адыгея и муниципального образования Кошехабльский район Республики Адыгея и находящейся на расстоянии 100 м восточнее лесополосы в 1,5 м от крайнего ряда деревьев, в восточном направлении на расстояние 4990 м по южной стороне полосы отвода полевой дороги до точки 3494;

2) от точки 3494 в юго-западном направлении на расстояние 2400 м по середине реки Чехрак до точки 3909;

3) от точки 3909 в северо-восточном направлении на расстояние 560 м по северной стороне лесополосы в 1,5 м от крайнего ряда деревьев до точки 3947;

4) от точки 3947 в восточном направлении на расстояние 2659 м по южной стороне лесополосы в 1,5 м от крайнего ряда деревьев до точки 3973;

5) от точки 3973 в юго-восточном направлении на расстояние 798 м по северо-восточной стороне лесополосы в 1,5 м от крайнего ряда деревьев до точки 3977;

6) от точки 3977 в южном направлении на расстояние 8994 м по восточной стороне лесополосы в 1,5 м от крайнего ряда деревьев до точки 4087;

7) от точки 4087 в восточном направлении на расстояние 3999 м по южной стороне лесополосы в 1,5 м от крайнего ряда деревьев до точки 4094;

8) от точки 4094 в южном направлении на расстояние 1989 м по восточной стороне лесополосы в 1,5 м от крайнего ряда деревьев до точки 4103;

9) от точки 4103 в восточном направлении на расстояние 1992 м по южной

стороне лесополосы в 1,5 м от крайнего ряда деревьев, далее в том же направлении на расстояние 500 м по северной стороне лесополосы в 1,5 м от крайнего ряда деревьев до точки 4118;

10) от точки 4118 в южном направлении на расстояние 6016 м по восточной стороне лесополосы в 1,5 м от крайнего ряда деревьев до середины реки Большой Чахрак до точки 4140;

11) от точки 4140 в юго-восточном направлении на расстояние 9464 м по середине реки Большой Чахрак до точки 4486;

12) от точки 4486 в юго-восточном направлении на расстояние 807 м по северо-восточному берегу канала до точки 4495;

13) от точки 4495 в юго-западном направлении на расстояние 184 м по середине ручья без названия до точки 4497;

14) от точки 4497 в южном направлении на расстояние 3925 м до точки 4521;

15) от точки 4521 в западном направлении на расстояние 3409 м по южной стороне полосы отвода полевой дороги до точки 4538;

16) от точки 4538 в южном направлении на расстояние 3397 м до точки 4779;

17) от точки 4779 в северо-восточном направлении на расстояние 91 м по северо-западной стороне полосы отвода полевой дороги, пересекая ручей, до точки 4781;

18) от точки 4781 в восточном направлении на расстояние 365 м по северной стороне полосы отвода полевой дороги до точки 4785;

19) от точки 4785 в юго-восточном направлении на расстояние 350 м по северо-восточной стороне полосы отвода полевой дороги до точки 4786;

20) от точки 4786 в северо-восточном направлении на расстояние 198 м по северо-западной стороне полосы отвода полевой дороги до точки 4787;

21) от точки 4787 в юго-восточном направлении на расстояние 549 м по северо-восточной стороне полосы отвода полевой дороги до точки 4789;

22) от точки 4789 в северо-восточном направлении на расстояние 196 м по северо-восточной стороне полосы отвода полевой дороги до точки 4790;

23) от точки 4790 в восточном направлении на расстояние 10895 м по южной стороне лесополосы в 1,5 м от крайнего ряда деревьев до узловой точки 4833*(113).

4. Граница муниципального образования Мостовский муниципальный район Краснодарского края по смежеству с муниципальным образованием Лабинский муниципальный район Краснодарского края проходит:

1) от узловой точки 4833*(113), расположенной на стыке границ муниципального образования Мостовский муниципальный район Краснодарского края, муниципального образования Лабинский муниципальный район Краснодарского края и муниципального образования Кошехабльский район Республики Адыгея и находящейся на расстоянии в 600 м западнее пос. Соцгородок Лабинского муниципального района Краснодарского края, в юго-восточном направлении на расстояние 18555 м по середине реки Лаба до точки 5507;

2) от точки 5507 в юго-восточном направлении на расстояние 2456 м по середине реки Большая Лаба до точки 5583;

3) от точки 5583 в юго-восточном направлении на расстояние 15225 м по середине реки Малая Лаба до точки 5950;

4) от точки 5950 в юго-восточном направлении на расстояние 4248 м по середине рукава Псебайка, далее по середине балки Широкая, далее по середине ручья до точки 6132;

5) от точки 6132 в юго-восточном направлении на расстояние 1096 м по середине рукава Псебайка до точки 6136;

6) от точки 6136 в юго-западном направлении на расстояние 4085 м по юго-восточной границе квартала № 2 Мостовского лесничества — филиала государственного казенного учреждения Краснодарского края "Комитет по лесу" до точки 6167;

7) от точки 6167 в юго-восточном направлении на расстояние 579 м по северо-восточной границе квартала № 2 Мостовского лесничества — филиала государственного казенного учреждения Краснодарского края "Комитет по лесу" до узловой точки 6170*(24).

5. Граница муниципального образования Мостовский муниципальный район Краснодарского края по смежеству с муниципальным образованием Урупский муниципальный район Карачаево-Черкесской Республики проходит:

1) от узловой точки 6170*(24), расположенной на стыке границ муниципального образования Мостовский муниципальный район Краснодарского края, муниципального образования Лабинский муниципальный район Краснодарского края и муниципального образования Урупский муниципальный район Карачаево-Черкесской Республики и находящейся на расстоянии 31 м западнее полевой дороги, в юго-западном направлении на расстояние 1731 м по юго-восточной границе-квартала № 2 Мостовского лесничества — филиала государственного казенного учреждения Краснодарского края "Комитет по лесу" до точки 6183;

2) от точки 6183 в северном направлении на расстояние 381 м по западной границе квартала № 7 Мостовского лесничества — филиала государственного казенного учреждения Краснодарского края "Комитет по лесу" до точки 6185;

3) от точки 6185 в западном направлении на расстояние 251 м по юго-восточной границе квартала № 7 Мостовского лесничества — филиала государственного казенного учреждения Краснодарского края "Комитет по лесу" до точки 6186;

4) от точки 6186 в южном направлении на расстояние 4328 м по восточной границе квартала № 7 Мостовского лесничества — филиала государственного казенного учреждения Краснодарского края "Комитет по лесу" до точки 6203;

5) от точки 6203 в юго-восточном направлении на расстояние 3209 м по северо-восточной стороне полосы отвода полевой дороги до точки 6212;

6) от точки 6212 в юго-западном направлении на расстояние 1448 м по юго-восточной стороне полосы отвода полевой дороги до точки 6217;

7) от точки 6217 в юго-восточном направлении на расстояние 480 м по северо-восточной стороне полосы отвода полевой дороги до точки 6224;

8) от точки 6224 в юго-западном направлении на расстояние 180 м по юго-восточной стороне полосы отвода полевой дороги до точки 6228;

9) от точки 6228 в юго-восточном направлении на расстояние 641 м по северо-восточной границе квартала № 14 Мостовского лесничества — филиала государственного казенного учреждения Краснодарского края "Комитет по лесу" до точки 6238;

10) от точки 6238 в северо-восточном направлении на расстояние 226 м по северо-западной границе квартала № 14 Мостовского лесничества — филиала государственного казенного учреждения Краснодарского края "Комитет по лесу" до точки 6239;

11) от точки 6239 в юго-восточном направлении на расстояние 442 м по северо-восточной границе квартала № 14 Мостовского лесничества — филиала государственного казенного учреждения Краснодарского края "Комитет по лесу" до точки 6246;

12) от точки 6246 в северо-восточном направлении на расстояние 150 м по северо-западной границе квартала № 23 Мостовского лесничества — филиала государственного казенного учреждения Краснодарского края "Комитет по лесу" до точки 6248;

13) от точки 6248 в юго-восточном направлении на расстояние 147 м по северо-восточной границе квартала № 23 Мостовского лесничества — филиала государственного казенного учреждения Краснодарского края "Комитет по лесу" до точки 6249;

14) от точки 6249 в юго-западном направлении на расстояние 253 м по юго-восточной границе квартала № 23 Мостовского лесничества — филиала государственного казенного учреждения Краснодарского края "Комитет по лесу", пересекая ручей, до точки 6251;

15) от точки 6251 в юго-восточном направлении на расстояние 601 м по северо-восточной границе квартала № 31 Мостовского лесничества — филиала государственного казенного учреждения Краснодарского края "Комитет по лесу" до точки 6253;

16) от точки 6253 в юго-западном направлении на расстояние 3763 м по юго-восточной границе квартала № 31 Мостовского лесничества — филиала государственного казенного учреждения Краснодарского края "Комитет по лесу" до точки 6273;

17) от точки 6273 в юго-восточном направлении на расстояние 397 м по северо-восточной границе квартала № 31 Мостовского лесничества — филиала государственного казенного учреждения Краснодарского края "Комитет по лесу" до точки 6275;

18) от точки 6275 в юго-восточном направлении на расстояние 2862 м по северо-восточной границе квартала № 31 Мостовского лесничества — филиала государственного казенного учреждения Краснодарского края "Комитет по лесу" до точки 6302;

19) от точки 6302 в юго-западном направлении на расстояние 2041 м по юго-восточной границе квартала № 39 Мостовского лесничества — филиала государственного казенного учреждения Краснодарского края "Комитет по лесу" до точки 6362;

20) от точки 6362 в юго-западном направлении на расстояние 7816 м по юго-восточной границе квартала № 39 Мостовского лесничества — филиала государственного казенного учреждения Краснодарского края "Комитет по лесу" до точки 6407;

21) от точки 6407 в северо-западном направлении на расстояние 1818 м по юго-западной границе квартала № 58 Мостовского лесничества — филиала государственного казенного учреждения Краснодарского края "Комитет по лесу" до точки 6421;

22) от точки 6421 в юго-западном направлении на расстояние 4137 м по юго-восточной границе квартала № 58 Мостовского лесничества — филиала государственного казенного учреждения Краснодарского края "Комитет по лесу" до точки 6444;

23) от точки 6444 в юго-западном направлении на расстояние 2593 м по юго-восточной стороне полосы отвода полевой дороги до точки 6462;

24) от точки 6462 в юго-западном направлении на расстояние 6113 м по юго-восточной границе квартала № 6 Мостовского лесничества — филиала государственного казенного учреждения Краснодарского края "Комитет по лесу" до точки 6515;

25) от точки 6515 в юго-западном направлении на расстояние 1305 м по юго-восточной границе квартала № 22 Мостовского лесничества — филиала государственного казенного учреждения Краснодарского края "Комитет по лесу" до точки 6526;

26) от точки 6526 в юго-западном направлении на расстояние 747 м по юго-восточной границе квартала № 22 Мостовского лесничества — филиала государственного казенного учреждения Краснодарского края "Комитет по лесу" до точки 6527;

27) от точки 6527 в юго-западном направлении на расстояние 1304 м по юго-восточной границе квартала № 44 Мостовского лесничества — филиала государственного казенного учреждения Краснодарского края "Комитет по лесу" до точки 6540;

28) от точки 6540 в юго-западном направлении на расстояние 9215 м по юго-восточной стороне полосы отвода полевой дороги до точки 6596;

29) от точки 6596 в юго-восточном направлении на расстояние 5562 м по хребту Магишо до точки 6623 (перевал Магишо, отметка 2828 м);

30) от точки 6623 в юго-западном направлении на расстояние 5410 м по хребту до точки 6653;

31) от точки 6653 в юго-западном направлении на расстояние 3735 м по хребту до точки 6673 (отметка 3026,2 м);

32) от точки 6673 в юго-восточном направлении на расстояние 8696 м по хребту Юха до точки 6728 (отметка 2959,2 м);

33) от точки 6728 в юго-западном направлении на расстояние 1197 м по хребту Юха до точки 6735 (отметка 3029,4 м);

34) от точки 6735 в юго-восточном направлении на расстояние 6988 м по хребту Юха до точки 6815;

35) от точки 6815 в юго-западном направлении на расстояние 777 м по хребту до точки 6826 (отметка 2831,8 м);

36) от точки 6826 в юго-восточном направлении на расстояние 1337 м по хребту до точки 6847 (отметка 2781,5 м);

37) от точки 6847 в западном направлении на расстояние 629 м по хребту до точки 6857;

38) от точки 6857 в юго-западном направлении на расстояние 7579 м по хребту до узловой точки 6918*(25).

6. Граница муниципального образования Мостовский муниципальный район Краснодарского края по смежеству с Республикой Абхазия проходит:

1) от узловой точки 6918*(25), расположенной на стыке границ муниципального образования Мостовский муниципальный район Краснодарского края, муниципального образования Урупский муниципальный район Карачаево-Черкесской Республики и Республики Абхазия и находящейся на расстоянии 1610 м северо-западнее ледника (отметка 2751 м), в северо-западном направлении на расстояние 1607 м по Главному Кавказскому хребту до точки 6925 (отметка 2824,8 м);

2) от точки 6925 в северном направлении на расстояние 1347 м по Главному Кавказскому хребту через гору Аджара до точки 6932 (отметка 2806,5 м);

3) от точки 6932 в северо-восточном направлении на расстояние 1859 м по Главному Кавказскому хребту до точки 6947 (отметка 3021,5 м);

4) от точки 6947 в северном направлении на расстояние 769 м по Главному Кавказскому хребту до точки 6954 (отметка 3058,0 м);

5) от точки 6954 в северо-западном направлении на расстояние 1257 м по Главному Кавказскому хребту до узловой точки 6963*(26) (отметка 2960,7).

7. Граница муниципального образования Мостовский муниципальный район Краснодарского края по смежеству с муниципальным образованием городской округ город-курорт Сочи Краснодарского края проходит:

1) от узловой точки 6963*(26), расположенной на стыке границ муниципального образования Мостовский муниципальный район, муниципального образования городской округ город-курорт Сочи Краснодарского края и Республики Абхазия и находящейся на расстоянии 3003 м юго-восточнее озера Дамхорс, в северо-западном направлении на расстояние 2405 м по Главному Кавказскому хребту до точки 6979 (отметка 2664,5 м);

2) от точки 6979 в западном направлении на расстояние 2843 м по южной стороне полосы отвода полевой дороги, пересекая ручей, до точки 6991 (отметка 2661,6 м);

3) от точки 6991 в северо-западном направлении на расстояние 811 м по юго-западной стороне полосы отвода полевой дороги до точки 6998;

4) от точки 6998 в западном направлении на расстояние 356 м по южной стороне полосы отвода полевой дороги до точки 7000;

5) от точки 7000 в северо-западном направлении на расстояние 8381 м по хребту Псеашха до точки 7045;

6) от точки 7045 в северо-западном направлении на расстояние 6649 м по хребту Псеашха до точки 7085;

7) от точки 7085 в северном направлении на расстояние 6649 м по хребту Псеашха до точки 7141;

8) от точки 7141 в западном направлении на расстояние 6812 м по хребту Псеашха до точки 7181 (отметка 2432,1 м);

9) от точки 7181 в северо-восточном направлении на расстояние 2914 м по хребту Левая Псеашха до точки 7200 (отметка 2483,2 м);

10) от точки 7200 в северном направлении на расстояние 2811 м по хребту Дзитаку, далее в северо-западном направлении на расстояние 1974 м по хребту Дзитаку до узловой точки 1(117*).

* Узловые точки границ муниципального образования Мостовский муниципальный район Краснодарского края."

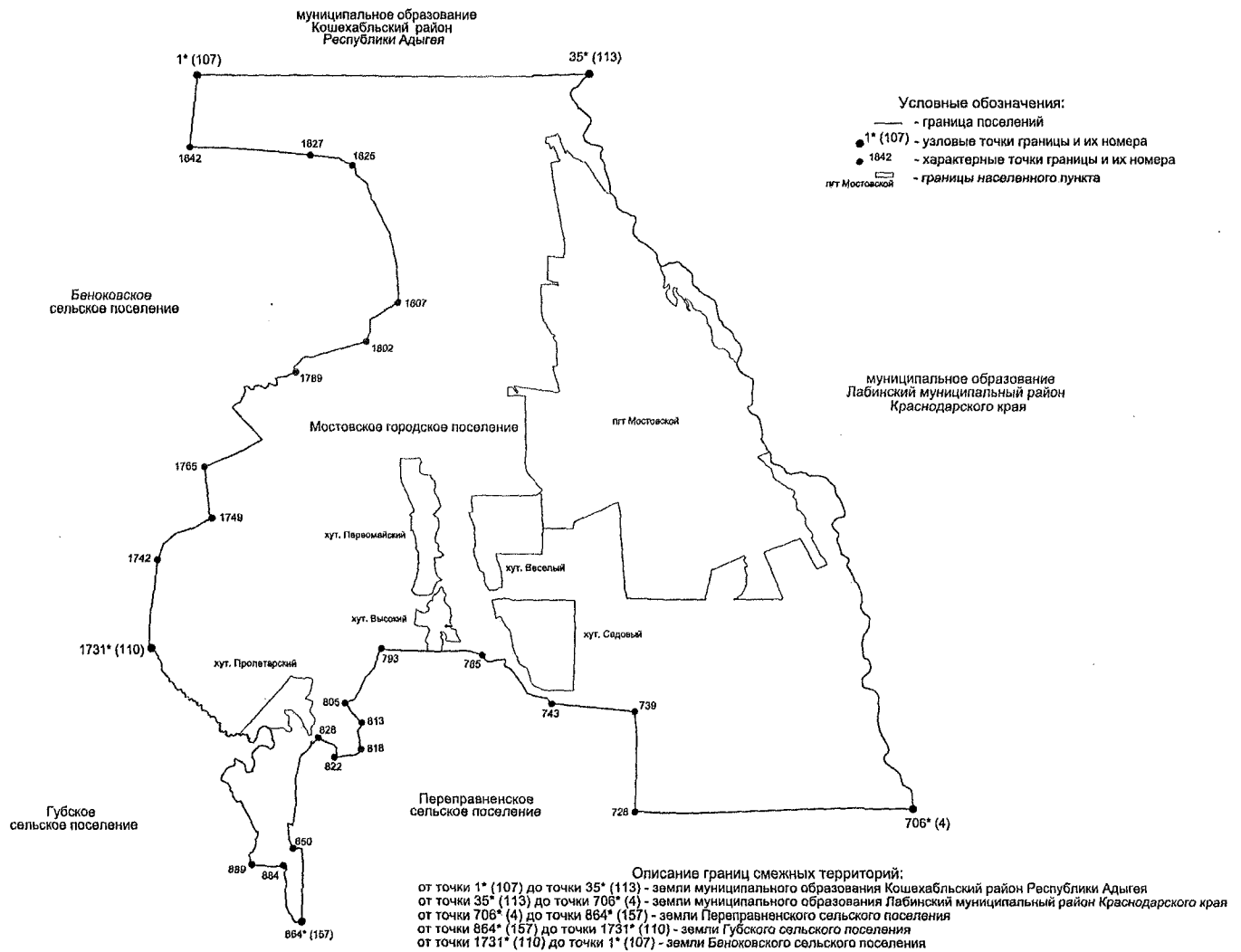
Приложение 3

к Закону Краснодарского края "О внесении изменений в Закон Краснодарского края "Об установлении границ муниципального образования Мостовский район, наделении его статусом муниципального района, образовании в его составе муниципальных образований — городских и сельских поселений — и установлении их границ"

"Приложение 3

к Закону Краснодарского края "Об установлении границ муниципального образования Мостовский муниципальный район Краснодарского края, наделении его статусом муниципального района, образовании в его составе муниципальных образований — городских и сельских поселений — и установлении их границ"

КАРТА-СХЕМА
границ Мостовского городского поселения
Мостовского муниципального района Краснодарского края



Приложение 4
к Закону Краснодарского края
"О внесении изменений в Закон Краснодарского края "Об установлении границ муниципального образования Мостовский район, наделении его статусом муниципального района, образовании в его составе муниципальных образований — городских и сельских поселений — и установлении их границ"

"Приложение 4
к Закону Краснодарского края
"Об установлении границ муниципального образования Мостовский муниципальный район Краснодарского края, наделении его статусом муниципального района, образовании в его составе муниципальных образований — городских и сельских поселений — и установлении их границ"

Описание границ Мостовского городского поселения Мостовского муниципального района Краснодарского края

1. Граница Мостовского городского поселения Мостовского муниципального района Краснодарского края (далее — Мостовское городское поселение) по смежеству с муниципальным образованием Кошехабльский район Республики Адыгея проходит от узловой точки 1* (107), расположенной на стыке границ Мостовского городского поселения, Беноковского сельского поселения Мостовского района Краснодарского края (далее — Беноковское сельское поселение) и муниципального образования Кошехабльский район Республики Адыгея и находящейся на расстоянии 3094 м западнее левого берега реки Ходзь, в восточном направлении на расстояние 7361 м по южной стороне лесополосы в 1,5 м от крайнего ряда деревьев до узловой точки 35* (113).

2. Граница Мостовского городского поселения по смежеству с муниципальным образованием Лабинский муниципальный район Краснодарского края

проходит от узловой точки 35* (113), расположенной на стыке границ муниципального образования Мостовский муниципальный район Краснодарского края, муниципального образования Лабинский муниципальный район Краснодарского края и муниципального образования Кошехабльский район Республики Адыгея и находящейся на расстоянии в 600 м западнее пос. Соцгородок Лабинского муниципального района Краснодарского края, в юго-восточном направлении на расстояние 18560 м по середине реки Лаба до узловой точки 706* (4).

3. Граница Мостовского городского поселения по смежеству с Переправненским сельским поселением Мостовского муниципального района Краснодарского края (далее — Переправненское сельское поселение) проходит:

1) от узловой точки 706* (4), расположенной на стыке границ Мостовского городского поселения, Переправненского сельского поселения и муниципального образования Лабинский муниципальный район Краснодарского края и находящейся на середине реки Большая Лаба, в западном направлении на расстояние 5264 м по южной стороне полосы отвода полевой дороги до точки 728;

2) от точки 728 в северном направлении на расстояние 1923 м по восточной стороне полосы отвода грунтовой дороги до точки 739;

3) от точки 739 в северо-западном направлении на расстояние 1566 м по юго-западной стороне полосы отвода полевой дороги до точки 743;

4) от точки 743 в северо-западном направлении на расстояние 2058 м по середине реки Ходзь до точки 785;

5) от точки 785 в северо-западном направлении на расстояние 1682 м по северо-восточной стороне полосы отвода полевой дороги до точки 793;

6) от точки 793 в юго-западном направлении на расстояние 1288 м, по юго-восточной границе квартала № 69 Мостовского лесничества — филиала государственного казенного учреждения Краснодарского края "Комитет по лесу" до точки 805;

7) от точки 805 в юго-восточном направлении на расстояние 499 м по северо-восточной стороне полосы отвода полевой дороги до точки 813;

8) от точки 813 в юго-западном, юго-восточном направлениях на расстояние 539 м по юго-восточной, далее по северо-восточной границе квартала № 69 Мостовского лесничества — филиала государственного казенного учреждения Краснодарского края "Комитет по лесу" до точки 818;

9) от точки 818 в юго-западном направлении на расстояние 558 м по юго-восточной границе квартала № 69 Мостовского лесничества — филиала государственного казенного учреждения Краснодарского края "Комитет по лесу" до точки 822;

10) от точки 822 в северо-западном направлении на расстояние 618 м по юго-западной границе квартала № 69 Мостовского лесничества — филиала государственного казенного учреждения Краснодарского края "Комитет по лесу" до точки 828;

11) от точки 828 в юго-западном, северо-западном, юго-западном, юго-восточном направлениях на расстояние 2474 м по юго-восточной, юго-западной, юго-восточной, северо-восточной границам квартала № 69 Мостовского лесничества — филиала государственного казенного учреждения Краснодарского края "Комитет по лесу" до точки 850;

12) от точки 850 в северо-восточном, юго-восточном, южном направлениях на расстояние 1540 м по юго-восточной, юго-западной, западной границам квартала № 96 Мостовского лесничества — филиала государственного казенного учреждения Краснодарского края "Комитет по лесу" до узловой точки 864* (157).

4. Граница Мостовского городского поселения по смежеству с Губским сельским поселением Мостовского муниципального района Краснодарского края (далее — Губское сельское поселение) проходит:

1) от узловой точки 864* (157), расположенной на стыке границ Переправненского сельского поселения, Губского сельского поселения и находящейся на середине ручья, в юго-западном, северо-западном направлениях на расстояние 1271 м по юго-восточной, юго-западной сторонам полосы отвода полевой дороги до точки 884;

2) от точки 884 в северо-западном направлении на расстояние 626 м по юго-западной стороне полосы отвода полевой дороги до точки 889;

3) от точки 889 в северо-западном направлении на расстояние 8062 м до узловой точки 1731* (110).

5. Граница Мостовского городского поселения по смежеству с Беноковским сельским поселением проходит:

1) от узловой точки 1731* (110), расположенной на стыке границ Губского, Беноковского сельских поселений и находящейся на расстоянии 327 м юго-восточнее родника, в северо-восточном направлении на расстояние 1703 м по юго-восточной границе квартала № 90 Мостовского лесничества — филиала государственного казенного учреждения Краснодарского края "Комитет по лесу" до точки 1742;

2) от точки 1742 в северо-восточном направлении на расстояние 1352 м по юго-восточной границе квартала № 28 Мостовского лесничества — филиала государственного казенного учреждения Краснодарского края "Комитет по лесу" до точки 1749;

3) от точки 1749 в северо-западном направлении на расстояние 1045 м по северо-восточной стороне лесополосы в 1,5 м от крайнего ряда деревьев до точки 1765;

4) от точки 1765 в северо-восточном, северо-западном направлениях на расстояние 3820 м по юго-западной, юго-восточной границам квартала № 28 Мостовского лесничества — филиала государственного казенного учреждения Краснодарского края "Комитет по лесу" до точки 1789;

5) от точки 1789 в северо-восточном направлении на расстояние 1579 м по юго-восточной границе квартала № 28 Мостовского лесничества — филиала государственного казенного учреждения Краснодарского края "Комитет по лесу" до точки 1802;

6) от точки 1802 в северо-восточном направлении на расстояние 1044 м по юго-восточной границе квартала № 28 Мостовского лесничества — филиала государственного казенного учреждения Краснодарского края "Комитет по лесу" до точки 1807;

7) от точки 1807 в северо-западном направлении на расстояние 3210 м по юго-западной стороне полосы отвода полевой дороги до точки 1825;

8) от точки 1825 в северо-западном направлении на расстояние 922 м по северо-восточной стороне полосы отвода полевой дороги до точки 1827;

9) от точки 1827 в северо-западном направлении на расстояние 1536 м по северо-восточной стороне полосы отвода полевой дороги до точки 1842;

10) от точки 1842 в северо-восточном направлении на расстояние 1391 м по юго-восточной стороне лесополосы в 1,5 м от крайнего ряда деревьев до узловой точки 1* (107).

* Узловые точки границ Мостовского городского поселения."

Приложение 5

к Закону Краснодарского края "О внесении изменений в Закон Краснодарского края "Об установлении границ муниципального образования Мостовский район, наделении его статусом муниципального района, образовании в его составе муниципальных образований — городских и сельских поселений — и установлении их границ"

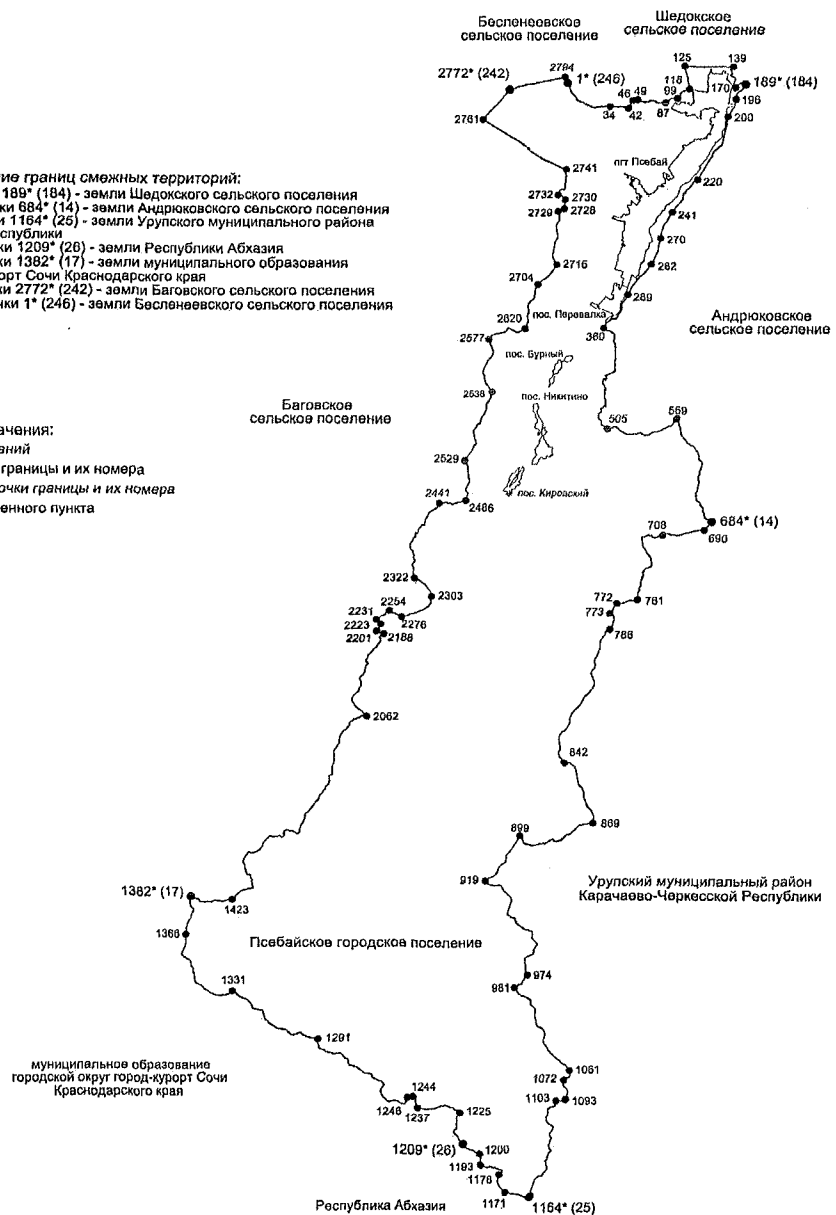
"Приложение 5

к Закону Краснодарского края "Об установлении границ муниципального образования Мостовский муниципальный район Краснодарского края, наделении его статусом муниципального района, образовании в его составе муниципальных образований — городских и сельских поселений — и установлении их границ"

КАРТА-СХЕМА границ Псебайского городского поселения Мостовского муниципального района Краснодарского края

Описание границ смежных территорий:
 от точки 1* (246) до точки 189* (184) - земли Шедокского сельского поселения
 от точки 189* (184) до точки 684* (14) - земли Андрюковское сельского поселения
 от точки 684* (14) до точки 1164* (25) - земли Урульского муниципального района Карачаево-Черкесской Республики
 от точки 1164* (25) до точки 1209* (26) - земли Республики Абхазия
 от точки 1209* (26) до точки 1382* (17) - земли муниципального образования городской округ город-курорт Сочи Краснодарского края
 от точки 1382* (17) до точки 2772* (242) - земли Баговского сельского поселения
 от точки 2772* (242) до точки 1* (246) - земли Беспленевского сельского поселения

Условные обозначения:
 — граница поселений
 ● 1* (246) - узловые точки границы и их номера
 ● 2781 - характерные точки границы и их номера
 пгт Псебай - границы населенного пункта



Приложение 6
к Закону Краснодарского края
"О внесении изменений в Закон Краснодарского края "Об установлении границ муниципального образования Мостовский район, наделении его статусом муниципального района, образовании в его составе муниципальных образований — городских и сельских поселений — и установлении их границ"

"Приложение 6
к Закону Краснодарского края
"Об установлении границ муниципального образования Мостовский муниципальный район Краснодарского края, наделении его статусом муниципального района, образовании в его составе муниципальных образований — городских и сельских поселений — и установлении их границ"

Описание границ Псебайского городского поселения Мостовского муниципального района Краснодарского края

1. Граница Псебайского городского поселения Мостовского муниципального района Краснодарского края (далее — Псебайское городское поселение) по смежеству с Шедокским сельским поселением Мостовского муниципального района Краснодарского края (далее — Шедокское сельское поселение) проходит:

1) от точки 1* (246), расположенной на стыке границ Псебайского городского поселения, Шедокского сельского поселения, Бесленеевского сельского поселения Мостовского муниципального района Краснодарского края (далее — Бесленеевское сельское поселение) и находящейся на расстоянии 567 м западнее левого берега реки Шедок, в юго-восточном, северо-восточном направлениях на расстояние 3431 м по юго-западной, северо-западной границам квартала № 3 Мостовского лесничества — филиала государственного казенного учреждения Краснодарского края "Комитет по лесу" до точки 34;

2) от точки 34 в юго-восточном направлении на расстояние 1132 м по северо-восточной границе квартала № 3 Мостовского лесничества — филиала государственного казенного учреждения Краснодарского края "Комитет по лесу" до точки 42;

3) от точки 42 в северо-восточном направлении на расстояние 478 м по северо-западной границе квартала № 3 Мостовского лесничества — филиала государственного казенного учреждения Краснодарского края "Комитет по лесу" до точки 46;

4) от точки 46 в северо-восточном направлении на расстояние 164 м по северо-западной стороне полосы отвода полевой дороги до точки 49;

5) от точки 49 в юго-восточном направлении на расстояние 2121 м по северо-восточной стороне полосы отвода полевой дороги до точки 87;

6) от точки 87 в северо-восточном направлении на расстояние 856 м по северо-западной стороне полосы отвода полевой дороги до точки 99;

7) от точки 99 в северо-восточном направлении на расстояние 1099 м по северо-западной стороне полосы отвода полевой дороги до точки 118;

8) от точки 118 в северо-западном направлении на расстояние 1511 м по юго-западной границе квартала № 4 Мостовского лесничества — филиала государственного казенного учреждения Краснодарского края "Комитет по лесу" до точки 125;

9) от точки 125 в восточном направлении на расстояние 2904 м по северной границе квартала № 4 Мостовского лесничества — филиала государственного казенного учреждения Краснодарского края "Комитет по лесу" до точки 139;

10) от точки 139 ломаной линией в юго-западном направлении на расстояние 1062 м по середине реки Псебайка, далее в юго-восточном, юго-западном, юго-восточном направлениях на расстояние 955 м по северо-восточной, юго-восточной, северо-восточной сторонам полосы отвода полевой дороги до точки 170;

11) от точки 170 в юго-восточном, северо-восточном, юго-восточном, северо-восточном направлениях на расстояние 1514 м по юго-западной, северо-западной, юго-западной, северо-западной сторонам полосы отвода полевой дороги до узловой точки 189* (184).

2. Граница Псебайского городского поселения по смежеству с Андрюковским сельским поселением Мостовского муниципального района Краснодарского края (далее — Андрюковское сельское поселение) проходит:

1) от узловой точки 189* (184), расположенной на стыке границ Псебайского городского поселения, Андрюковского сельского поселения, Шедокского сельского поселения и находящейся на расстоянии 275 м западнее левого берега реки Малая Лаба, в юго-западном направлении на расстояние 1145 м по реке Малая Лаба, далее по юго-восточной границе квартала № 6 Мостовского лесничества — филиала государственного казенного учреждения Краснодарского края "Комитет по лесу" через точку 195 до точки 196;

2) от точки 196 в юго-западном направлении на расстояние 1242 м по юго-восточной границе квартала № 6 Мостовского лесничества — филиала государственного казенного учреждения Краснодарского края "Комитет по лесу" до точки 200;

3) от точки 200 в юго-западном направлении на расстояние 4495 м по юго-восточной границе квартала № 6 Мостовского лесничества — филиала государственного казенного учреждения Краснодарского края "Комитет по лесу", пересекая реку Малая Лаба, до точки 220;

4) от точки 220 в юго-западном направлении на расстояние 2858 м по юго-восточной границе квартала № 6 Мостовского лесничества — филиала государственного казенного учреждения Краснодарского края "Комитет по лесу" до точки 241;

5) от точки 241 в юго-западном направлении на расстояние 2052 м по юго-восточной границе квартала № 22 Мостовского лесничества — филиала государственного казенного учреждения Краснодарского края "Комитет по лесу" до точки 270;

6) от точки 270 в юго-западном направлении на расстояние 1955 м по юго-восточной границе квартала № 22 Мостовского лесничества — филиала государственного казенного учреждения Краснодарского края "Комитет по лесу" до точки 282;

7) от точки 282 в юго-западном направлении на расстояние 2268 м по юго-восточной границе квартала № 22 Мостовского лесничества — филиала государственного казенного учреждения Краснодарского края "Комитет по лесу" до точки 289;

8) от точки 289 в юго-западном направлении на расстояние 2837 м по середине реки Малая Лаба до точки 360;

9) от точки 360 в юго-восточном направлении на расстояние 8281 до точки 505;

10) от точки 505 в юго-восточном направлении на расстояние 4748 м по юго-восточной границе квартала № 22 Мостовского лесничества — филиала государственного казенного учреждения Краснодарского края "Комитет по лесу", далее в северо-восточном направлении на расстояние 3215 м по юго-западной, юго-восточной границам квартала № 22 Мостовского лесничества — филиала государственного казенного учреждения Краснодарского края "Комитет по лесу" до точки 569;

11) от точки 569 в юго-восточном направлении на расстояние 7821 м по середине реки Андрюк до узловой точки 684* (14).

3. Граница Псебайского городского поселения по смежеству с муниципальным образованием Урупский муниципальный район Карачаево-Черкесской Республики проходит:

1) от узловой точки 684* (14), расположенной на стыке границ Псебайского городского поселения и муниципального образования Урупский муниципальный район Карачаево-Черкесской Республики и находящейся на истоке ручья, в юго-западном направлении на расстояние 698 м по юго-восточной границе квартала № 44 Мостовского лесничества — филиала государственного казенного учреждения Краснодарского края "Комитет по лесу" через точки 686—689 до точки 690;

2) от точки 690 в юго-западном направлении на расстояние 2593 м по юго-восточной стороне полосы отвода полевой дороги до точки 708;

3) от точки 708 в юго-западном направлении на расстояние 6113 м по юго-восточной границе квартала № 6 Мостовского лесничества — филиала государственного казенного учреждения Краснодарского края "Комитет по лесу" до точки 761;

4) от точки 761 в юго-западном направлении на расстояние 1305 м по юго-восточной границе квартала № 22 Мостовского лесничества — филиала государственного казенного учреждения Краснодарского края "Комитет по лесу" до точки 772;

5) от точки 772 в юго-западном направлении на расстояние 747 м по юго-восточной границе квартала № 22 Мостовского лесничества — филиала государственного казенного учреждения Краснодарского края "Комитет по лесу" до точки 773;

6) от точки 773 в юго-западном направлении на расстояние 1304 м по юго-восточной границе квартала № 44 Мостовского лесничества — филиала государственного казенного учреждения Краснодарского края "Комитет по лесу" до точки 786;

7) от точки 786 в юго-западном направлении на расстояние 9215 м по юго-восточной стороне полосы отвода полевой дороги до точки 842;

8) от точки 842 в юго-восточном направлении на расстояние 5562 м по хребту Магишо до точки 869 (перевал Магишо, отметка 2828 м);

9) от точки 869 в юго-западном направлении на расстояние 5410 м по хребту до точки 899;

10) от точки 899 в юго-западном направлении на расстояние 3735 м по хребту до точки 919 (отметка 3026,2 м);

11) от точки 919 в юго-восточном направлении на расстояние 8696 м по хребту Юха до точки 974 (отметка 2959,2 м);

12) от точки 974 в юго-западном направлении на расстояние 1197 м по хребту Юха до точки 981 (отметка 3029,4 м);

13) от точки 981 в юго-восточном направлении на расстояние 6988 м по хребту Юха до точки 1061;

14) от точки 1061 в юго-западном направлении на расстояние 777 м по хребту до точки 1072 (отметка 2831,8 м);

15) от точки 1072 в юго-восточном направлении на расстояние 1337 м по хребту до точки 1093 (отметка 2781,5 м);

16) от точки 1093 в западном направлении на расстояние 629 м по хребту до точки 1103;

17) от точки 1103 в юго-западном направлении на расстояние 7579 м по хребту до узловой точки 1164* (25).

4. Граница Псебайского городского поселения по смежеству с Республикой Абхазия проходит:

1) от узловой точки 1164* (25), расположенной на стыке границ муниципального образования Мостовский муниципальный район Краснодарского края, муниципального образования Урупский муниципальный район Карачаево-Черкесской Республики и Республики Абхазия и находящейся на расстоянии 1610 м северо-западнее ледника (отметка 2751 м), в северо-западном направлении на расстояние 1607 м по Главному Кавказскому хребту до точки 1171 (отметка 2824,8 м);

2) от точки 1171 в северном направлении на расстояние 1347 м по Главному Кавказскому хребту через гору Аджара до точки 1178 (отметка 2806,5 м);

3) от точки 1178 в северо-восточном направлении на расстояние 1859 м по Главному Кавказскому хребту до точки 1193 (отметка 3021,5 м);

4) от точки 1193 в северном направлении на расстояние 769 м по Главному Кавказскому хребту до точки 1200 (отметка 3058,0 м);

5) от точки 1200 в северо-западном направлении на расстояние 1257 м по Главному Кавказскому хребту до узловой точки 1209* (26) (отметка 2960,7 м).

5. Граница Псебайского городского поселения по смежеству с муниципальным образованием городской округ город-курорт Сочи Краснодарского края проходит:

1) от узловой точки 1209* (26), расположенной на стыке границ муници-

пального образования Мостовский муниципальный район, муниципального образования городской округ город-курорт Сочи Краснодарского края и Республики Абхазия и находящейся на расстоянии 3003 м юго-восточнее озера Дамхорс, в северо-западном направлении на расстояние 2405 м по Главному Кавказскому хребту до точки 1225 (отметка 2664,5 м);

2) от точки 1225 в западном направлении на расстояние 2843 м по южной стороне полосы отвода полевой дороги, пересекая ручей, до точки 1237 (отметка 2661,6 м);

3) от точки 1237 в северо-западном направлении на расстояние 811 м по юго-западной стороне полосы отвода полевой дороги до точки 1244;

4) от точки 1244 в западном направлении на расстояние 356 м по южной стороне полосы отвода полевой дороги до точки 1246;

5) от точки 1246 в северо-западном направлении на расстояние 8381 м по хребту Псеашха до точки 1291;

6) от точки 1291 в северо-западном направлении на расстояние 6649 м по хребту Псеашха до точки 1331;

7) от точки 1331 в северном направлении на расстояние 6171 м по хребту Псеашха до точки 1366;

8) от точки 1366 в северо-западном направлении на расстояние 2582 м по хребту Псеашха до узловой точки 1382* (17).

6. Граница Псебайского городского поселения по смежеству с Баговским сельским поселением Мостовского муниципального района Краснодарского края (далее — Баговское сельское поселение) проходит:

1) от узловой точки 1382* (17), расположенной на стыке границ Псебайского городского поселения, Баговского сельского поселения и муниципального образования городской округ город-курорт Сочи Краснодарского края и находящейся на расстоянии 2918 м западнее левого берега реки Малая Лаба, в юго-восточном направлении на расстояние 2741 м по северо-восточной стороне полосы отвода полевой дороги до точки 1423;

2) от точки 1423 в северо-восточном направлении на расстояние 17895 м по середине реки Ачипста до точки 2062;

3) от точки 2062 в северо-восточном направлении на расстояние 6492 м по северо-западной стороне полосы отвода полевой дороги до точки 2188;

4) от точки 2188 в северо-западном направлении на расстояние 499 м по юго-западной стороне полосы отвода полевой дороги до точки 2201;

5) от точки 2201 в северо-восточном направлении на расстояние 554 м по северо-западной стороне полосы отвода полевой дороги до точки 2223;

6) от точки 2223 в северо-западном направлении на расстояние 394 м по середине реки Трю до точки 2231;

7) от точки 2231 в северо-восточном направлении на расстояние 970 м по середине реки Трю до точки 2254;

8) от точки 2254 в юго-восточном направлении на расстояние 880 м по середине реки Трю до точки 2276;

9) от точки 2276 в северо-восточном направлении на расстояние 2588 м по середине реки Трю до точки 2303;

10) от точки 2303 в северо-западном направлении на расстояние 1604 м по середине реки Трю до точки 2322;

11) от точки 2322 в северо-восточном направлении на расстояние 5964 м по середине реки Трю до точки 2441;

12) от точки 2441 в северо-восточном направлении на расстояние 1748 м по середине реки Трю до точки 2486;

13) от точки 2486 в северо-восточном направлении на расстояние 4803 м по юго-восточной границе квартала № 38 Мостовского лесничества — филиала государственного казенного учреждения Краснодарского края "Комитет по лесу" до точки 2529;

14) от точки 2529 в северо-восточном направлении на расстояние 2979 м по северо-западной границе квартала № 72 Мостовского лесничества — филиала государственного казенного учреждения Краснодарского края "Комитет по лесу" до точки 2538;

15) от точки 2538 в северном направлении на расстояние 3702 м по северо-западной границе квартала № 72 Мостовского лесничества — филиала государственного казенного учреждения Краснодарского края "Комитет по лесу", пересекая реку Бурная, до точки 2577;

16) от точки 2577 в северо-восточном направлении на расстояние 2690 м по северо-западной границе квартала № 72 Мостовского лесничества — филиала государственного казенного учреждения Краснодарского края "Комитет по лесу" до точки 2620;

17) от точки 2620 в северо-восточном направлении на расстояние 3076 м по северо-западной границе квартала № 72 Мостовского лесничества — филиала государственного казенного учреждения Краснодарского края "Комитет по лесу" до точки 2704;

18) от точки 2704 в северо-восточном направлении на расстояние 1761 м по северо-западной границе квартала № 63 Мостовского лесничества — филиала государственного казенного учреждения Краснодарского края "Комитет по лесу" до точки 2715;

19) от точки 2715 в северо-восточном направлении на расстояние 3869 м по северо-западной границе квартала № 63 Мостовского лесничества — филиала государственного казенного учреждения Краснодарского края "Комитет по лесу" через точки 2716—2727 до точки 2728;

20) от точки 2728 в северо-восточном направлении на расстояние 413 м по северо-западной границе квартала № 63 Мостовского лесничества — филиала государственного казенного учреждения Краснодарского края "Комитет по лесу" до точки 2729;

21) от точки 2729 в северном направлении на расстояние 598 м по западной границе квартала № 63 Мостовского лесничества — филиала государственного казенного учреждения Краснодарского края "Комитет по лесу" до точки 2730;

22) от точки 2730 в северо-западном направлении на расстояние 580 м по юго-западной границе квартала № 63 Мостовского лесничества — филиала государственного казенного учреждения Краснодарского края "Комитет по лесу" до точки 2732;

23) от точки 2732 в северо-восточном направлении на расстояние 2054 м по северо-западной границе квартала № 46 Мостовского лесничества — филиала государственного казенного учреждения Краснодарского края "Комитет по лесу" до точки 2741;

24) от точки 2741 в северо-западном направлении на расстояние 6317 м по юго-западной границе квартала № 46 Мостовского лесничества — филиала государственного казенного учреждения Краснодарского края "Комитет по лесу" до точки 2761;

25) от точки 2761 в северо-восточном направлении на расстояние 2494 м по северо-западной стороне полосы отвода полевой дороги до узловой точки 2772* (242).

7. Граница Псебайского городского поселения по смежеству с Бесленеевским сельским поселением Мостовского муниципального района Краснодарского края (далее — Бесленеевское сельское поселение) проходит:

1) от узловой точки 2772* (242), расположенной на стыке границ Псебайского городского поселения, Баговского сельского поселения, Бесленеевского сельского поселения, в северо-восточном направлении на расстояние 3481 м по юго-восточной границе квартала № 58 Мостовского лесничества — филиала государственного казенного учреждения Краснодарского края "Комитет по лесу" через точки 2773—2793 до точки 2794;

2) от точки 2794 в юго-восточном направлении на расстояние 418 м по юго-западной границе квартала № 59 Мостовского лесничества — филиала государственного казенного учреждения Краснодарского края "Комитет по лесу" до узловой точки 1* (246).

* Узловые точки границ Псебайского городского поселения."

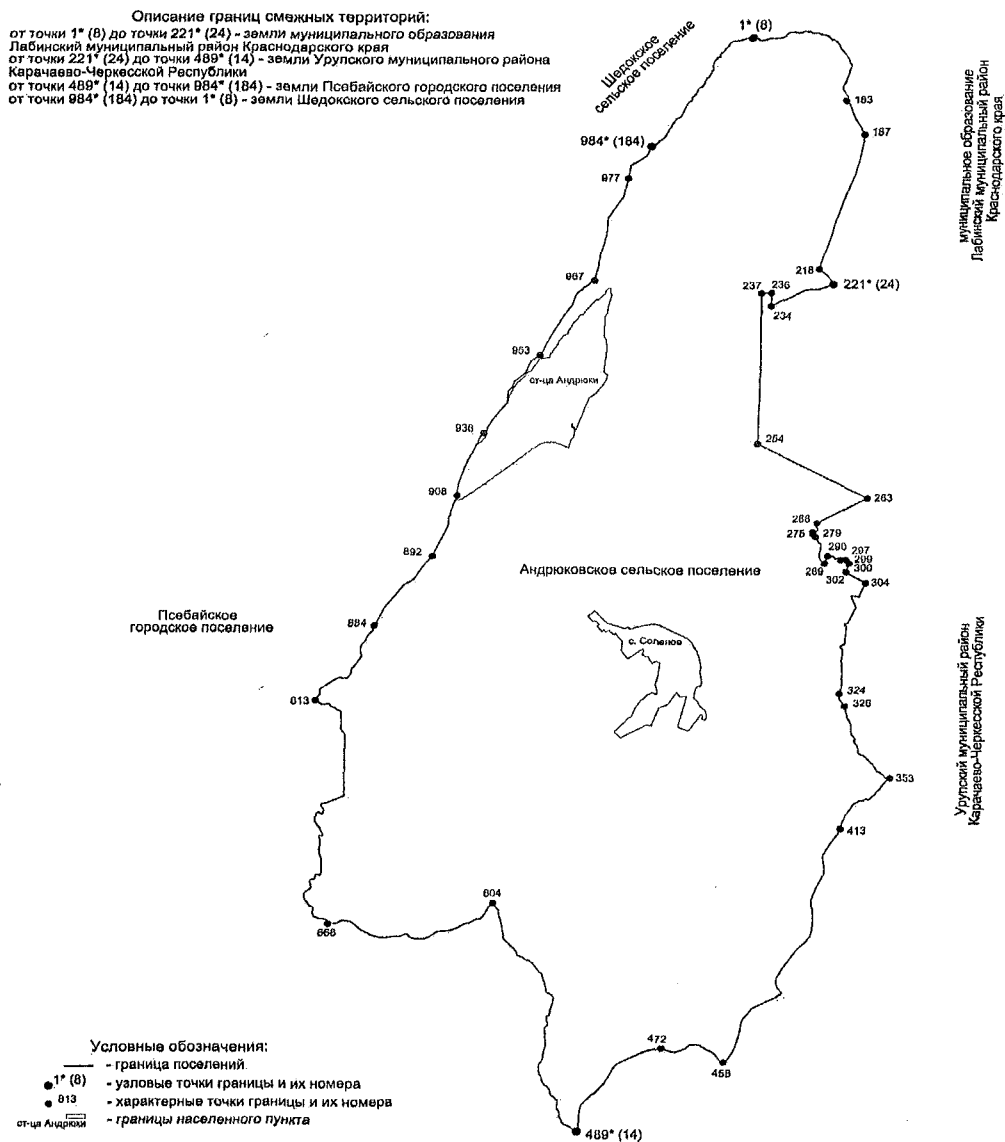
Приложение 7

к Закону Краснодарского края "О внесении изменений в Закон Краснодарского края "Об установлении границ муниципального образования Мостовский район, наделении его статусом муниципального района, образовании в его составе муниципальных образований — городских и сельских поселений — и установлении их границ"

"Приложение 7

к Закону Краснодарского края "Об установлении границ муниципального образования Мостовский муниципальный район Краснодарского края, наделении его статусом муниципального района, образовании в его составе муниципальных образований — городских и сельских поселений — и установлении их границ"

КАРТА-СХЕМА
границ Андрюковское сельское поселение
Мостовского муниципального района Краснодарского края



Приложение 8
к Закону Краснодарского края
"О внесении изменений в Закон Краснодарского края "Об установлении границ муниципального образования Мостовский район, наделении его статусом муниципального района, образовании в его составе муниципальных образований — городских и сельских поселений — и установлении их границ"

"Приложение 8
к Закону Краснодарского края
"Об установлении границ муниципального образования Мостовский муниципальный район Краснодарского края, наделении его статусом муниципального района, образовании в его составе муниципальных образований — городских и сельских поселений — и установлении их границ"

Описание границ Андрюковского сельского поселения Мостовского муниципального района Краснодарского края

1. Граница Андрюковского сельского поселения Мостовского муниципального района Краснодарского края (далее — Андрюковское сельское поселение) по смежеству с муниципальным образованием Лабинский муниципальный район Краснодарского края проходит:

1) от узловой точки 1*(8), расположенной на стыке границ Андрюковского сельского поселения, Шедокского сельского поселения Мостовского муниципального района Краснодарского края (далее — Шедокское сельское поселение), муниципального образования Лабинский муниципальный район Краснодарского края и находящейся на расстоянии 43 м северо-западнее полевой дороги, в юго-восточном направлении на расстояние 4248 м, далее по середине балки Широкая, далее по середине ручья до точки 183;

2) от точки 183 в юго-восточном направлении на расстояние 1096 м по середине рукава Псебайка до точки 187;

3) от точки 187 в юго-западном направлении на расстояние 4085 м по юго-восточной границе квартала № 2 Мостовского лесничества — филиала государственного казенного учреждения Краснодарского края "Комитет по лесу" до точки 218;

4) от точки 218 в юго-восточном направлении на расстояние 579 м по северо-восточной границе квартала № 2 Мостовского лесничества — филиала государственного казенного учреждения Краснодарского края "Комитет по лесу" до узловой точки 221*(24).

2. Граница Андрюковского сельского поселения по смежеству с муниципальным образованием Урупский муниципальный район Карачаево-Черкесской Республики проходит:

1) от узловой точки 221*(24), расположенной на стыке границ муниципального образования Мостовский муниципальный район Краснодарского края, муниципального образования Лабинский муниципальный район Краснодарского края и муниципального образования Урупский муниципальный район Карачаево-Черкесской Республики и находящейся на расстоянии 31 м западнее полевой дороги, в юго-западном направлении на расстояние 1731 м по юго-восточной границе квартала № 2 Мостовского лесничества — филиала государственного казенного учреждения Краснодарского края "Комитет по лесу" до точки 234;

2) от точки 234 в северном направлении на расстояние 381 м по западной границе квартала № 7 Мостовского лесничества — филиала государственного казенного учреждения Краснодарского края "Комитет по лесу" до точки 236;

3) от точки 236 в западном направлении на расстояние 251 м по юго-восточной границе квартала № 7 Мостовского лесничества — филиала государственного казенного учреждения Краснодарского края "Комитет по лесу" до точки 237;

4) от точки 237 в южном направлении на расстояние 4328 м по восточной границе квартала № 7 Мостовского лесничества — филиала государственного казенного учреждения Краснодарского края "Комитет по лесу" до точки 254;

5) от точки 254 в юго-восточном направлении на расстояние 3209 м по северо-восточной стороне полосы отвода полевой дороги до точки 263;

6) от точки 263 в юго-западном направлении на расстояние 1448 м по юго-восточной стороне полосы отвода полевой дороги до точки 268;

7) от точки 268 в юго-восточном направлении на расстояние 480 м по северо-восточной стороне полосы отвода полевой дороги до точки 275;

8) от точки 275 в юго-западном направлении на расстояние 180 м по юго-восточной стороне полосы отвода полевой дороги до точки 279;

9) от точки 279 в юго-восточном направлении на расстояние 641 м по северо-восточной границе квартала № 14 Мостовского лесничества — филиала государственного казенного учреждения Краснодарского края "Комитет по лесу" до точки 289;

10) от точки 289 в северо-восточном направлении на расстояние 226 м по северо-западной границе квартала № 14 Мостовского лесничества — филиала государственного казенного учреждения Краснодарского края "Комитет по лесу" до точки 290;

11) от точки 290 в юго-восточном направлении на расстояние 442 м по северо-восточной границе квартала № 14 Мостовского лесничества — филиала государственного казенного учреждения Краснодарского края "Комитет по лесу" до точки 297;

12) от точки 297 в северо-восточном направлении на расстояние 150 м по северо-западной границе квартала № 23 Мостовского лесничества — филиала государственного казенного учреждения Краснодарского края "Комитет по лесу" до точки 299;

13) от точки 299 в юго-восточном направлении на расстояние 147 м по северо-восточной границе квартала № 23 Мостовского лесничества — филиала государственного казенного учреждения Краснодарского края "Комитет по лесу" до точки 300;

14) от точки 300 в юго-западном направлении на расстояние 253 м по юго-восточной границе квартала № 23 Мостовского лесничества — филиала

государственного казенного учреждения Краснодарского края "Комитет по лесу", пересекая ручей, до точки 302;

15) от точки 302 в юго-восточном направлении на расстояние 601 м по северо-восточной границе квартала № 31 Мостовского лесничества — филиала государственного казенного учреждения Краснодарского края "Комитет по лесу" до точки 304;

16) от точки 304 в юго-западном направлении на расстояние 3763 м по юго-восточной границе квартала № 31 Мостовского лесничества — филиала государственного казенного учреждения Краснодарского края "Комитет по лесу" до точки 324;

17) от точки 324 в юго-восточном направлении на расстояние 397 м по северо-восточной границе квартала № 31 Мостовского лесничества — филиала государственного казенного учреждения Краснодарского края "Комитет по лесу" до точки 326;

18) от точки 326 в юго-восточном направлении на расстояние 2862 м по северо-восточной границе квартала № 31 Мостовского лесничества — филиала государственного казенного учреждения Краснодарского края "Комитет по лесу" до точки 353;

19) от точки 353 в юго-западном направлении на расстояние 2041 м по юго-восточной границе квартала № 39 Мостовского лесничества — филиала государственного казенного учреждения Краснодарского края "Комитет по лесу" до точки 413;

20) от точки 413 в юго-западном направлении на расстояние 7816 м по юго-восточной границе квартала № 39 Мостовского лесничества — филиала государственного казенного учреждения Краснодарского края "Комитет по лесу" до точки 458;

21) от точки 458 в северо-западном направлении на расстояние 1818 м по юго-западной границе квартала № 58 Мостовского лесничества — филиала государственного казенного учреждения Краснодарского края "Комитет по лесу" до точки 472;

22) от точки 472 в юго-западном направлении на расстояние 3439 м по юго-восточной границе квартала № 58 Мостовского лесничества — филиала государственного казенного учреждения Краснодарского края "Комитет по лесу" до узловой точки 489*(14).

3. Граница Андрюковского сельского поселения по смежеству с Псебайским городским поселением Мостовского муниципального района Краснодарского края (далее — Псебайское городское поселение) проходит:

1) от узловой точки 489*(14), расположенной на стыке границ Андрюковского сельского поселения, Псебайского городского поселения и муниципального образования Урупский муниципальный район Карачаево-Черкесской Республики и находящейся на истоке ручья, в северо-западном направлении на расстояние 7821 м по середине реки Андрюк до точки 604;

2) от точки 604 в юго-западном направлении на расстояние 3237 м по юго-восточной границе квартала № 22 Мостовского лесничества — филиала государственного казенного учреждения Краснодарского края "Комитет по лесу", далее в северо-западном направлении на расстояние 1511 м по юго-восточной, юго-западной границам квартала № 22 Мостовского лесничества — филиала государственного казенного учреждения Краснодарского края "Комитет по лесу" до точки 668;

3) от точки 668 в северо-западном направлении на расстояние 8281 м до точки 813;

4) от точки 813 в северо-восточном направлении на расстояние 2837 м по середине реки Малая Лаба до точки 884;

5) от точки 884 в северо-восточном направлении на расстояние 2489 м по юго-восточной границе квартала № 22 Мостовского лесничества — филиала государственного казенного учреждения Краснодарского края "Комитет по лесу" до точки 892;

6) от точки 892 в северо-восточном направлении на расстояние 1952 м по юго-восточной границе квартала № 22 Мостовского лесничества — филиала государственного казенного учреждения Краснодарского края "Комитет по лесу" до точки 908;

7) от точки 908 в северо-восточном направлении на расстояние 2034 м по юго-восточной границе квартала № 22 Мостовского лесничества — филиала государственного казенного учреждения Краснодарского края "Комитет по лесу" до точки 936;

8) от точки 936 в северо-восточном направлении на расстояние 2658 м по юго-восточной границе квартала № 6 Мостовского лесничества — филиала государственного казенного учреждения Краснодарского края "Комитет по лесу" до точки 953;

9) от точки 953 в северо-восточном направлении на расстояние 2604 м, пересекая реку Малая Лаба, по юго-восточной границе квартала № 6 Мостовского лесничества — филиала государственного казенного учреждения Краснодарского края "Комитет по лесу" до точки 967;

10) от точки 967 в северо-восточном направлении на расстояние 3133 м по юго-восточной границе квартала № 6 Мостовского лесничества — филиала государственного казенного учреждения Краснодарского края "Комитет по лесу" до точки 977;

11) от точки 977 в северо-восточном направлении на расстояние 1145 м по юго-восточной границе квартала № 6 Мостовского лесничества — филиала государственного казенного учреждения Краснодарского края "Комитет по лесу", далее по реке Малая Лаба до узловой точки 984*(184).

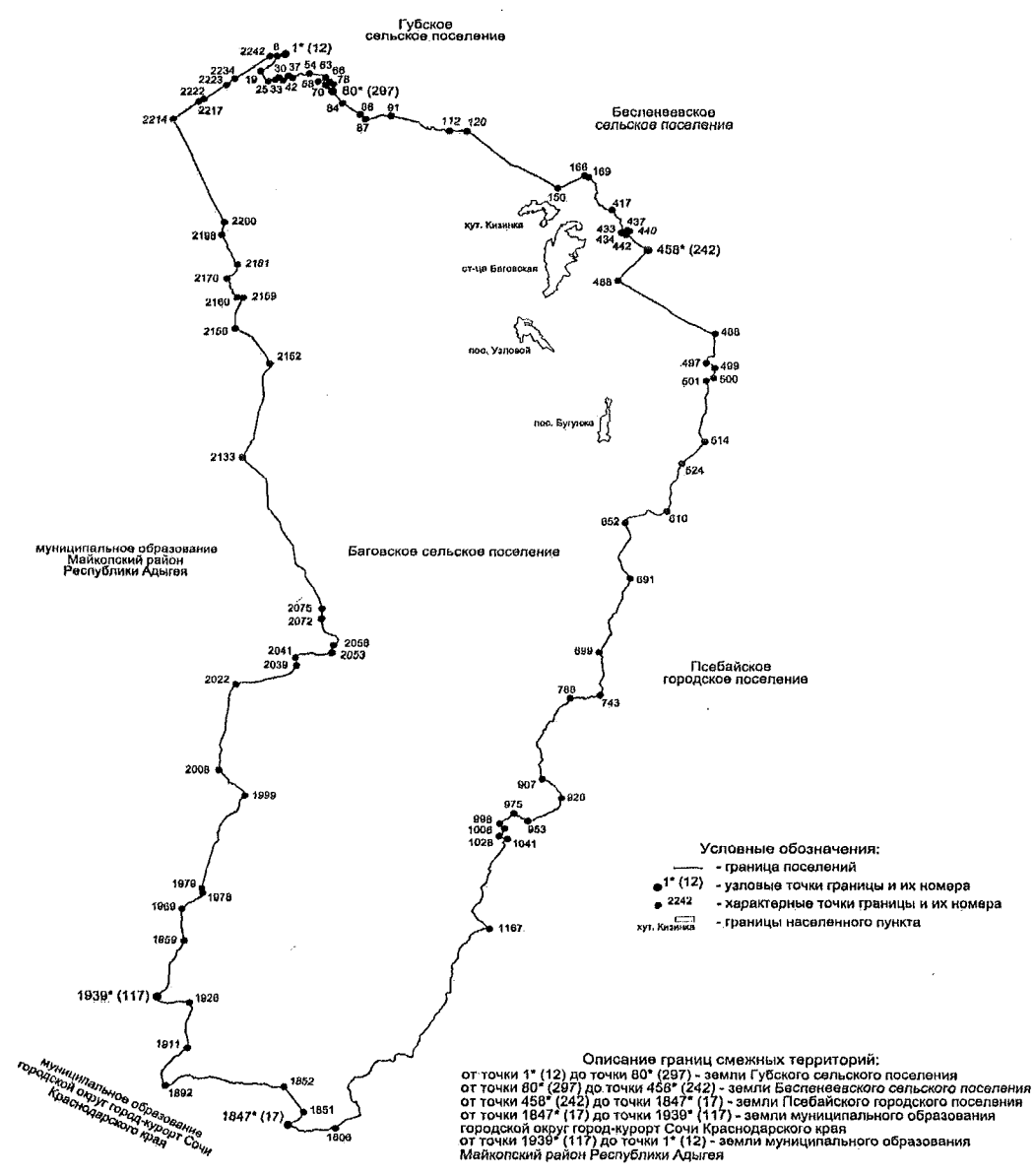
4. Граница Андрюковского сельского поселения по смежеству с Шедокским сельским поселением проходит от узловой точки 984*(184), расположенной на стыке границ Андрюковского сельского поселения, Шедокского сельского поселения, Псебайского городского поселения и находящейся на расстоянии 275 м западнее левого берега реки Малая Лаба, в северо-восточном направлении на расстояние 4345 м по юго-восточной границе квартала № 3 Мостовского лесничества — филиала государственного казенного учреждения Краснодарского края "Комитет по лесу", далее по середине реки Малая Лаба до узловой точки 1*(8).

* Узловые точки границ Андрюковского сельского поселения."

Приложение 9
к Закону Краснодарского края "О внесении изменений в Закон Краснодарского края "Об установлении границ муниципального образования Мостовский район, наделении его статусом муниципального района, образовании в его составе муниципальных образований — городских и сельских поселений — и установлении их границ"

"Приложение 9
к Закону Краснодарского края "Об установлении границ муниципального образования Мостовский муниципальный район Краснодарского края, наделении его статусом муниципального района, образовании в его составе муниципальных образований — городских и сельских поселений — и установлении их границ"

КАРТА-СХЕМА
границ Баговского сельского поселения
Мостовского муниципального района Краснодарского края



Приложение 10
к Закону Краснодарского края
"О внесении изменений в Закон Краснодарского края "Об установлении границ муниципального образования Мостовский район, наделении его статусом муниципального района, образовании в его составе муниципальных образований — городских и сельских поселений — и установлении их границ"

"Приложение 10
к Закону Краснодарского края
"Об установлении границ муниципального образования Мостовский муниципальный район Краснодарского края, наделении его статусом муниципального района, образовании в его составе муниципальных образований — городских и сельских поселений — и установлении их границ"

Описание границ Баговского сельского поселения Мостовского муниципального района Краснодарского края

1. Граница Баговского сельского поселения Мостовского муниципального района Краснодарского края (далее — Баговское сельское поселение) по смежности с Губским сельским поселением Мостовского муниципального района Краснодарского края (далее — Губское сельское поселение) проходит:

1) от узловой точки 1* (12), расположенной на стыке границ Баговского сельского поселения, Губского сельского поселения и находящейся на расстоянии 455 м северо-западнее полосы отвода полевой дороги, в юго-западном направлении на расстояние 507 м по юго-восточной границе-квартала № 1 Мостовского лесничества — филиала государственного казенного учреждения Краснодарского края "Комитет по лесу", далее в северо-западном направлении на расстояние 166 м по юго-западной границе квартала № 1 Мостовского лесничества — филиала государственного казенного учреждения Краснодарского края "Комитет по лесу" до точки 6;

2) от точки 6 в юго-западном направлении на расстояние 1368 м по северо-западной границе квартала № 61 Мостовского лесничества — филиала государственного казенного учреждения Краснодарского края "Комитет по лесу" до точки 19;

3) от точки 19 в юго-восточном направлении на расстояние 791 м по юго-западной границе квартала № 61 Мостовского лесничества — филиала государственного казенного учреждения Краснодарского края "Комитет по лесу" до точки 25;

4) от точки 25 в северо-восточном направлении на расстояние 410 м по юго-восточной границе квартала № 61 Мостовского лесничества — филиала государственного казенного учреждения Краснодарского края "Комитет по лесу" до точки 30;

5) от точки 30 в северо-восточном направлении на расстояние 230 м по юго-восточной границе квартала № 61 Мостовского лесничества — филиала государственного казенного учреждения Краснодарского края "Комитет по лесу" до точки 33;

6) от точки 33 в юго-восточном направлении на расстояние 349 м по юго-западной границе квартала № 61 Мостовского лесничества — филиала государственного казенного учреждения Краснодарского края "Комитет по лесу" до точки 37;

7) от точки 37 в северо-восточном направлении на расстояние 499 м по юго-восточной границе квартала № 61 Мостовского лесничества — филиала государственного казенного учреждения Краснодарского края "Комитет по лесу" до точки 42;

8) от точки 42 в юго-восточном направлении на расстояние 242 м по юго-западной границе квартала № 61 Мостовского лесничества — филиала государственного казенного учреждения Краснодарского края "Комитет по лесу" до точки 46;

9) от точки 46 в северо-восточном направлении на расстояние 1144 м по северо-западной границе квартала № 2 Мостовского лесничества — филиала государственного казенного учреждения Краснодарского края "Комитет по лесу" до точки 54;

10) от точки 54 в юго-восточном направлении на расстояние 718 м по юго-западной границе квартала № 61 Мостовского лесничества — филиала государственного казенного учреждения Краснодарского края "Комитет по лесу" до точки 55;

11) от точки 55 в южном направлении на расстояние 279 м по западной границе квартала № 81 Мостовского лесничества — филиала государственного казенного учреждения Краснодарского края "Комитет по лесу" до точки 56;

12) от точки 56 в юго-западном направлении на расстояние 267 м по северо-западной границе квартала № 81 Мостовского лесничества — филиала государственного казенного учреждения Краснодарского края "Комитет по лесу" до точки 58;

13) от точки 58 в юго-восточном направлении на расстояние 287 м по юго-западной границе квартала № 81 Мостовского лесничества — филиала государственного казенного учреждения Краснодарского края "Комитет по лесу" до точки 60;

14) от точки 60 в северо-восточном направлении на расстояние 387 м по юго-восточной границе квартала № 81 Мостовского лесничества — филиала государственного казенного учреждения Краснодарского края "Комитет по лесу" до точки 63;

15) от точки 63 в юго-восточном направлении на расстояние 332 м по юго-западной границе квартала № 81 Мостовского лесничества — филиала государственного казенного учреждения Краснодарского края "Комитет по лесу" до точки 66;

16) от точки 66 в южном направлении на расстояние 157 м по северо-западной границе квартала № 81 Мостовского лесничества — филиала государственного казенного учреждения Краснодарского края "Комитет по лесу" до точки 68;

17) от точки 68 в юго-западном направлении на расстояние 146 м по северо-западной границе квартала № 81 Мостовского лесничества — филиала государственного казенного учреждения Краснодарского края "Комитет по лесу" до точки 70;

18) от точки 70 в юго-западном, юго-восточном, северо-восточном направлениях на расстояние 520 м по северо-западной, юго-западной, юго-восточной границам квартала № 81 Мостовского лесничества — филиала государственного казенного учреждения Краснодарского края "Комитет по лесу" до точки 75;

19) от точки 75 в северо-западном, северо-восточном направлениях на расстояние 494 м по северо-восточной, юго-восточной границам квартала № 81 Мостовского лесничества — филиала государственного казенного учреждения Краснодарского края "Комитет по лесу" до точки 78;

20) от точки 78 в южном направлении на расстояние 454 м по западной границе квартала № 81 Мостовского лесничества — филиала государственного казенного учреждения Краснодарского края "Комитет по лесу" до узловой точки 80* (297).

2. Граница Баговского сельского поселения по смежеству с Бесленеевским сельским поселением Мостовского муниципального района Краснодарского края (далее — Бесленеевское сельское поселение) проходит:

1) от узловой точки 80* (297), расположенной на стыке границ Баговского сельского поселения, Бесленеевского сельского поселения, Губского сельского поселения и находящейся на расстоянии 66 м западнее полевой дороги, в юго-восточном направлении на расстояние 912 м по северо-восточной стороне полосы отвода полевой дороги до точки 84;

2) от точки 84 в юго-восточном направлении на расстояние 1136 м по юго-западной границе квартала № 5 Мостовского лесничества — филиала государственного казенного учреждения Краснодарского края "Комитет по лесу" до точки 86;

3) от точки 86 в юго-восточном направлении на расстояние 400 м по юго-западной границе квартала № 5 Мостовского лесничества — филиала

государственного казенного учреждения Краснодарского края "Комитет по лесу" до точки 87;

4) от точки 87 в северо-восточном, юго-восточном направлениях на расстояние 1361 м по северо-западной, северо-восточной границам квартала № 4 Мостовского лесничества — филиала государственного казенного учреждения Краснодарского края "Комитет по лесу" до точки 91;

5) от точки 91 в юго-восточном направлении на расстояние 3640 м по юго-западной границе квартала № 20 Мостовского лесничества — филиала государственного казенного учреждения Краснодарского края "Комитет по лесу" до точки 112;

6) от точки 112 в северо-восточном направлении на расстояние 950 м по юго-восточной границе квартала № 20 Мостовского лесничества — филиала государственного казенного учреждения Краснодарского края "Комитет по лесу" до точки 120;

7) от точки 120 в юго-восточном направлении на расстояние 6066 м по юго-западной границе квартала № 25 Мостовского лесничества — филиала государственного казенного учреждения Краснодарского края "Комитет по лесу" до точки 150;

8) от точки 150 в северо-восточном направлении на расстояние 1614 м по юго-восточной границе квартала № 25 Мостовского лесничества — филиала государственного казенного учреждения Краснодарского края "Комитет по лесу" до точки 168;

9) от точки 168 в юго-восточном направлении на расстояние 234 м по юго-западной границе квартала № 25 Мостовского лесничества — филиала государственного казенного учреждения Краснодарского края "Комитет по лесу" до точки 169;

10) от точки 169 в юго-восточном направлении на расстояние 2795 м до точки 417;

11) от точки 417 в юго-восточном, юго-западном, юго-восточном, юго-западном направлениях на расстояние 1711 м по северо-западной, юго-западной,

северо-западной, юго-западной границам квартала № 26 Мостовского лесничества — филиала государственного казенного учреждения Краснодарского края "Комитет по лесу" до точки 433;

12) от точки 433 в юго-восточном направлении на расстояние 80 м по юго-западной границе квартала № 26 Мостовского лесничества — филиала государственного казенного учреждения Краснодарского края "Комитет по лесу" до точки 434;

13) от точки 434 в северо-восточном направлении на расстояние 273 м по юго-восточной границе квартала № 26 Мостовского лесничества — филиала государственного казенного учреждения Краснодарского края "Комитет по лесу" до точки 437;

14) от точки 437 в юго-восточном направлении на расстояние 188 м по юго-западной стороне полосы отвода полевой дороги до точки 440;

15) от точки 440 в юго-западном направлении на расстояние 267 м по северо-западной границе квартала № 26 Мостовского лесничества — филиала государственного казенного учреждения Краснодарского края "Комитет по лесу" до точки 442;

16) от точки 442 в юго-восточном направлении на расстояние 1542 м по юго-западной стороне полосы отвода полевой дороги до узловой точки 458* (242).

3. Граница Баговского сельского поселения по смежеству с Псебайским городским поселением Мостовского муниципального района (далее — Псебайское городское поселение) проходит:

1) от узловой точки 458* (242), расположенной на стыке границ Баговского сельского поселения, Бесленеевского сельского поселения и Псебайского городского поселения, в юго-западном направлении на расстояние 2494 м, по северо-западной стороне полосы отвода полевой дороги до точки 468;

2) от точки 468 в юго-восточном направлении на расстояние 6317 м по юго-западной границе квартала № 46 Мостовского лесничества — филиала государственного казенного учреждения Краснодарского края "Комитет по лесу" до точки 488;

3) от точки 488 в юго-западном направлении на расстояние 2054 м по северо-западной границе квартала № 46 Мостовского лесничества — филиала государственного казенного учреждения Краснодарского края "Комитет по лесу" до точки 497;

4) от точки 497 в юго-восточном направлении на расстояние 580 м по юго-западной границе квартала № 63 Мостовского лесничества — филиала государственного казенного учреждения Краснодарского края "Комитет по лесу" до точки 499;

5) от точки 499 в южном направлении на расстояние 598 м по западной границе квартала № 63 Мостовского лесничества — филиала государственного казенного учреждения Краснодарского края "Комитет по лесу" до точки 500;

6) от точки 500 в юго-западном направлении на расстояние 413 м по северо-западной границе квартала № 63 Мостовского лесничества — филиала государственного казенного учреждения Краснодарского края "Комитет по лесу" до точки 501;

7) от точки 501 в юго-западном направлении на расстояние 3869 м по северо-западной границе квартала № 63 Мостовского лесничества — филиала государственного казенного учреждения Краснодарского края "Комитет по лесу" до точки 514;

8) от точки 514 в юго-западном направлении на расстояние 1761 м по северо-западной границе квартала № 63 Мостовского лесничества — филиала государственного казенного учреждения Краснодарского края "Комитет по лесу" до точки 524;

9) от точки 524 в юго-западном направлении на расстояние 3114 м по северо-западной границе квартала № 72 Мостовского лесничества — филиала государственного казенного учреждения Краснодарского края "Комитет по лесу" до точки 610;

10) от точки 610 в юго-западном направлении на расстояние 2652 м по северо-западной границе квартала № 72 Мостовского лесничества — филиала государственного казенного учреждения Краснодарского края "Комитет по лесу" до точки 652;

11) от точки 652 в южном направлении на расстояние 3702 м, пересекая реку Бурная, по северо-западной границе квартала № 72 Мостовского лесничества — филиала государственного казенного учреждения Краснодарского края "Комитет по лесу" до точки 691;

12) от точки 691 в юго-западном направлении на расстояние 2855 м по северо-западной границе квартала № 72 Мостовского лесничества — филиала государственного казенного учреждения Краснодарского края "Комитет по лесу" до точки 699;

13) от точки 699 в юго-западном направлении на расстояние 4927 м по юго-восточной границе квартала № 38 Мостовского лесничества — филиала государственного казенного учреждения Краснодарского края "Комитет по лесу" до точки 743;

14) от точки 743 в юго-западном направлении на расстояние 1748 м по середине реки Трю до точки 788;

15) от точки 788 в юго-западном направлении на расстояние 5964 м по середине реки Трю до точки 907;

16) от точки 907 в юго-восточном направлении на расстояние 1604 м по середине реки Трю до точки 926;

17) от точки 926 в юго-западном направлении на расстояние 2588 м по середине реки Трю до точки 953;

18) от точки 953 в северо-западном направлении на расстояние 880 м по середине реки Трю до точки 975;

19) от точки 975 в юго-западном направлении на расстояние 970 м по середине реки Трю до точки 998;

20) от точки 998 в юго-восточном направлении на расстояние 394 м по середине реки Трю до точки 1006;

21) от точки 1006 в юго-западном направлении на расстояние 554 м по северо-западной стороне полосы отвода полевой дороги до точки 1028;

22) от точки 1028 в юго-восточном направлении на расстояние 499 м по юго-западной стороне полосы отвода полевой дороги до точки 1041;

23) от точки 1041 в юго-западном направлении на расстояние 6492 м по северо-западной стороне полосы отвода полевой дороги до точки 1167;

24) от точки 1167 в юго-западном направлении на расстояние 17895 м по середине реки Ачипста до точки 1806;

25) от точки 1806 в северо-западном направлении на расстояние 2741 м по северо-восточной стороне полосы отвода полевой дороги до узловой точки 1847*(17).

4. Граница Баговского сельского поселения по смежеству с муниципальным образованием городской округ город-курорт Сочи Краснодарского края проходит:

1) от узловой точки 1847*(17), расположенной на стыке границ Баговского сельского поселения, Псебайского городского поселения и муниципального образования городской округ город-курорт Сочи Краснодарского края и находящейся на расстоянии 2918 м западнее левого берега реки Малая Лаба, в северо-восточном направлении на расстояние 1205 м по хребту Псеашха до точки 1851;

2) от точки 1851 в северо-западном направлении на расстояние 1824 м по хребту Псешаха до точки 1852;

3) от точки 1852 в западном направлении на расстояние 6812 м по хребту Псеашха до точки 1892 (отметка 2432,1 м);

4) от точки 1892 в северо-восточном направлении на расстояние 2914 м по хребту Левая Псеашха до точки 1911 (отметка 2483,2 м);

5) от точки 1911 в северном направлении на расстояние 2811 по хребту Дзитаку до точки 1926 (гора Дзитаку, отметка 2818,5 м);

6) от точки 1926 в северо-западном направлении на расстояние 1974 м по хребту Дзитаку до узловой точки 1939* (117).

5. Граница Баговского сельского поселения по смежеству с муниципальным образованием Майкопский район Республики Адыгея проходит:

1) от узловой точки 1939* (117), расположенной на стыке границ муниципального образования Мостовский муниципальный район Краснодарского края,

муниципального образования Майкопский район Республики Адыгея и муниципального образования городской округ город-курорт Сочи Краснодарского края, в северо-восточном направлении по хребту Уруштен на расстояние 3778 м до точки 1959 (гора Уруштен, отметка 3020,6 м);

2) от точки 1959 в северо-западном направлении на расстояние 1939 м по хребту до точки 1969 (отметка 2763,9 м);

3) от точки 1969 в северо-восточном направлении на расстояние 1537 м по хребту до точки 1978 (отметка 2394,2 м);

4) от точки 1978 в северо-западном направлении на расстояние 288 м по хребту до точки 1979;

5) от точки 1979 в северо-восточном направлении на расстояние 6248 м по хребту Аспидный до точки 1999 (отметка 2911,0 м);

6) от точки 1999 в северо-западном направлении на расстояние 2173 м по хребту Аспидный до точки 2008 (отметка 2938,0 м);

7) от точки 2008 в северном направлении на расстояние 5341 м по хребту до точки 2022;

8) от точки 2022 в северо-восточном направлении на расстояние 3654 м по хребту Солонцовый до точки 2039;

9) от точки 2039 в северо-западном направлении на расстояние 473 м по хребту до точки 2041;

10) от точки 2041 в восточном направлении на расстояние 2072 м по хребту до точки 2053 (отметка 2027,0 м);

11) от точки 2053 в северном направлении на расстояние 471 м по хребту Солонцовый, далее в северо-восточном направлении на расстояние 440 м по хребту Солонцовый до точки 2058;

12) от точки 2058 в северо-западном направлении на расстояние 1695 м по хребту Солонцовый до точки 2072 (отметка 2027,3 м);

13) от точки 2072 в северном направлении на расстояние 571 м по хребту Солонцовый до точки 2075 (хребет Агиге);

14) от точки в 2075 северо-западном направлении на расстояние 10596 м по хребту до точки 2133;

15) от точки 2133 в северо-восточном направлении на расстояние 6291 м по хребту восточнее поляны до точки 2152;

16) от точки 2152 в северо-западном направлении на расстояние 2925 м по хребту до точки 2156;

17) от точки 2156 в северо-восточном направлении на расстояние 1963 м по хребту западнее поляны до точки 2159 (500 м севернее поляны);

18) от точки 2159 в западном направлении на расстояние 315 м по южной границе квартала № 67 Мостовского лесничества — филиала государственного казенного учреждения Краснодарского края "Комитет по лесу" до точки 2160;

19) от точки 2160 в северо-западном направлении на расстояние 1374 м по юго-западной границе квартала № 67 Мостовского лесничества — филиала государственного казенного учреждения Краснодарского края "Комитет по лесу" до точки 2170 (600 м западнее ручья);

20) от точки 2170 в северо-восточном направлении на расстояние 1130 м по северо-западной границе квартала № 67 Мостовского лесничества — филиала государственного казенного учреждения Краснодарского края "Комитет по лесу" до точки 2181;

21) от точки 2181 в северо-западном направлении на расстояние 2119 м по юго-западной границе квартала № 27 Мостовского лесничества — филиала государственного казенного учреждения Краснодарского края "Комитет по лесу" до точки 2198;

22) от точки 2198 в северо-восточном направлении на расстояние 774 м по северо-западной границе квартала № 15 Мостовского лесничества — филиала государственного казенного учреждения Краснодарского края "Комитет по лесу" до точки 2200;

23) от точки 2200 в северо-западном направлении на расстояние 6865 м по юго-западной границе-квартала № 84 Мостовского лесничества — филиала государственного казенного учреждения Краснодарского края "Комитет по лесу" до точки 2214 (скала Галкина);

24) от точки 2214 в северо-западном направлении на расстояние 1690 м по северо-западной границе квартала № 62 Мостовского лесничества — филиала государственного казенного учреждения Краснодарского края "Комитет по лесу" до точки 2217 (середина ручья);

25) от точки 2217 в северо-восточном направлении на расстояние 328 м по середине ручья до точки 2222;

26) от точки 2222 в северо-восточном направлении на расстояние 1493 м до середины ручья, до точки 2223 (середина ручья);

27) от точки 2223 в северо-восточном направлении на расстояние 586 м по середине ручья до точки 2234;

28) от точки 2234 в северо-восточном направлении на расстояние 2279 м по середине ручья до точки 2242;

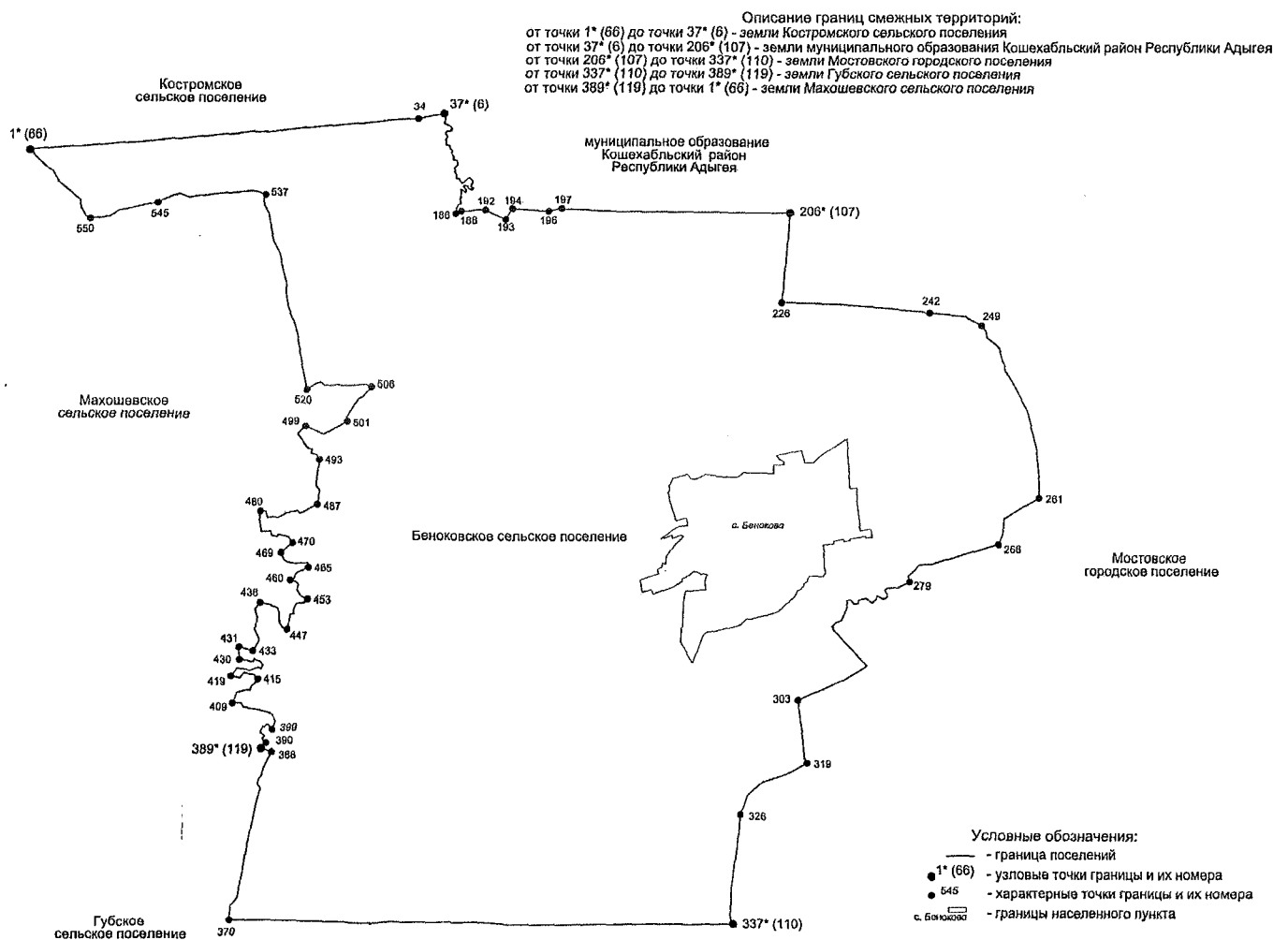
29) от точки 2242 в северо-восточном направлении на расстояние 861 м по середине ручья до узловой точки 1* (12).

* Узловые точки границ Баговского сельского поселения."

Приложение 11
к Закону Краснодарского края "О внесении изменений в Закон Краснодарского края "Об установлении границ муниципального образования Мостовский район, наделении его статусом муниципального района, образовании в его составе муниципальных образований — городских и сельских поселений — и установлении их границ"

"Приложение 11
к Закону Краснодарского края "Об установлении границ муниципального образования Мостовский муниципальный район Краснодарского края, наделении его статусом муниципального района, образовании в его составе муниципальных образований — городских и сельских поселений — и установлении их границ"

КАРТА-СХЕМА
границ Беноковского сельского поселения
Мостовского муниципального района Краснодарского края



Приложение 12
к Закону Краснодарского края
"О внесении изменений в Закон Краснодарского края "Об установлении границ муниципального образования Мостовский район, наделении его статусом муниципального района, образовании в его составе муниципальных образований — городских и сельских поселений — и установлении их границ"

"Приложение 12
к Закону Краснодарского края
"Об установлении границ муниципального образования Мостовский муниципальный район Краснодарского края, наделении его статусом муниципального района, образовании в его составе муниципальных образований — городских и сельских поселений — и установлении их границ"

Описание границ Беноковского сельского поселения Мостовского муниципального района Краснодарского края

1. Граница Беноковского сельского поселения Мостовского муниципального района Краснодарского края (далее — Беноковское сельское поселение) по смежеству с Костромским сельским поселением Мостовского муниципального района Краснодарского края (далее — Костромское сельское поселение) проходит:

1) от узловой точки 1* (66), расположенной на стыке границ Беноковского сельского поселения, Костромского сельского поселения, Махошевского сельского поселения Мостовского муниципального района Краснодарского края (далее — Махошевское сельское поселение) и находящейся на расстоянии 17 м севернее полевой дороги, в северо-восточном направлении на расстояние 5972 м по северо-западной границе квартала № 4 Мостовского лесничества — филиала государственного казенного учреждения Краснодарского края "Комитет по лесу" до точки 34;

2) от точки 34 в северо-восточном направлении на расстояние 398 м по северо-западной границе квартала № 4 Мостовского лесничества — филиала государственного казенного учреждения Краснодарского края "Комитет по лесу" до узловой точки 37 (6*).

2. Граница Беноковского сельского поселения по смежеству с муниципальным образованием Кошехабльский район Республики Адыгея проходит:

1) от узловой точки 37* (6), расположенной на стыке границ Беноковского сельского поселения, Костромского сельского поселения и муниципального образования Кошехабльский район Республики Адыгея, в юго-восточном направлении на расстояние 2616 м по середине реки до точки 186;

2) от точки 186 в северо-восточном направлении на расстояние 91 м по северо-западной стороне полосы отвода полевой дороги, пересекая ручей, до точки 188;

3) от точки 188 в восточном направлении на расстояние 365 м по северной стороне полосы отвода полевой дороги до точки 192;

4) от точки 192 в юго-восточном направлении на расстояние 350 м по северо-восточной стороне полосы отвода полевой дороги до точки 193;

5) от точки 193 в северо-восточном направлении на расстояние 198 м по северо-западной стороне полосы отвода полевой дороги до точки 194;

6) от точки 194 в юго-восточном направлении на расстояние 549 м по северо-восточной стороне полосы отвода полевой дороги до точки 196;

7) от точки 196 в северо-восточном направлении на расстояние 196 м по северо-восточной стороне полосы отвода полевой дороги до точки 197;

8) от точки 197 в восточном направлении на расстояние 3534 м по северной стороне полосы отвода полевой дороги, далее по южной стороне лесополосы в 1,5 м от крайнего ряда деревьев до узловой точки 206* (107).

3. Граница Беноковского сельского поселения по смежеству с Мостовским городским поселением Мостовского муниципального района Краснодарского края (далее — Мостовское городское поселение) проходит:

1) от узловой точки 206* (107), расположенной на стыке границ Мостовского городского поселения и Беноковского сельского поселения и находящейся

на расстоянии 3094 м западнее левого берега реки Ходзь, в юго-западном направлении на расстояние 1391 м по юго-восточной стороне лесополосы в 1,5 м от крайнего ряда деревьев до точки 226;

2) от точки 226 в юго-восточном направлении на расстояние 2245 м по северо-восточной стороне полосы отвода полевой дороги до точки 242;

3) от точки 242 в юго-восточном направлении на расстояние 841 м по северо-восточной стороне полосы отвода полевой дороги до точки 249;

4) от точки 249 в юго-восточном направлении на расстояние 2920 м по юго-западной стороне полосы отвода полевой дороги до точки 261;

5) от точки 261 в юго-западном направлении на расстояние 1043 м по землям Мостовского лесничества Краснодарского края до точки 266;

6) от точки 266 в юго-западном направлении на расстояние 1579 м по землям Мостовского лесничества Краснодарского края до точки 279;

7) от точки 279 в юго-западном, юго-восточном направлениях на расстояние 3820 м по юго-восточной, юго-западной границам квартала № 28 Мостовского лесничества — филиала государственного казенного учреждения Краснодарского края "Комитет по лесу" до точки 303;

8) от точки 303 в юго-восточном направлении на расстояние 1045 м по северо-восточной стороне лесополосы в 1,5 м от крайнего ряда деревьев до точки 319;

9) от точки 319 в юго-западном направлении на расстояние 1351 м по юго-восточной границе квартала № 28 Мостовского лесничества — филиала государственного казенного учреждения Краснодарского края "Комитет по лесу" до точки 326;

10) от точки 326 в юго-западном направлении на расстояние 1704 м по юго-восточной границе квартала № 90 Мостовского лесничества — филиала государственного казенного учреждения Краснодарского края "Комитет по лесу" до узловой точки 337* (110).

4. Граница Беноковского сельского поселения по смежеству с Губским сельским поселением Мостовского муниципального района Краснодарского края (далее — Губское сельское поселение) проходит:

1) от узловой точки 337* (110), расположенной на стыке границ Губского сельского поселения, Беноковского сельского поселения и находящейся на расстоянии 327 м юго-восточнее родника, в западном направлении на расстояние 7780 м по северной стороне полосы отвода полевой дороги, далее по северной границе квартала № 26 Мостовского лесничества — филиала государственного казенного учреждения Краснодарского края "Комитет по лесу" до точки 370;

2) от точки 370 в северо-восточном направлении на расстояние 2709 м по юго-западной границе квартала № 22 Мостовского лесничества — филиала государственного казенного учреждения Краснодарского края "Комитет по лесу" до точки 388;

3) от точки 388 в северо-западном направлении на расстояние 178 м по юго-западной стороне полосы отвода полевой дороги до узловой точки 389* (119).

5. Граница Беноковского сельского поселения по смежеству с Махошевским сельским поселением проходит:

1) от узловой точки 389* (119), расположенной на стыке границ Махошевского сельского поселения и Губского сельского поселения и находящейся на расстоянии 175 м западнее полевой дороги, в северо-восточном направлении на расстояние 114 м по западной границе квартала № 22 Мостовского лесничества — филиала государственного казенного учреждения Краснодарского края "Комитет по лесу" до точки 390;

2) от точки 390 в северо-восточном направлении по западной границе квартала № 22 Мостовского лесничества — филиала государственного казенного учреждения Краснодарского края "Комитет по лесу" до точки 399;

3) от точки 399 в северо-западном направлении на расстояние 926 м по северо-восточной границе квартала № 22 Мостовского лесничества — филиала государственного казенного учреждения Краснодарского края "Комитет по лесу" до точки 409;

4) от точки 409 в северо-восточном направлении на расстояние 594 м по юго-восточной границе квартала № 22 Мостовского лесничества — филиала государственного казенного учреждения Краснодарского края "Комитет по лесу" до точки 415;

5) от точки 415 в северо-западном направлении на расстояние 490 м по северной границе квартала № 22 Мостовского лесничества — филиала государственного казенного учреждения Краснодарского края "Комитет по лесу" до точки 419;

6) от точки 419 в северо-восточном направлении на расстояние 536 м, затем, меняя направление на северо-западное, на расстояние 497 м по границе квартала № 22 Мостовского лесничества — филиала государственного казенного учреждения Краснодарского края "Комитет по лесу" до точки 430;

7) от точки 430 в северо-западном направлении на расстояние 197 м по северо-западной границе квартала № 22 Мостовского лесничества — филиала государственного казенного учреждения Краснодарского края "Комитет по лесу" до точки 431;

8) от точки 431 в юго-восточном направлении на расстояние 224 м по северо-восточной границе квартала № 22 Мостовского лесничества — филиала государственного казенного учреждения Краснодарского края "Комитет по лесу" до точки 433;

9) от точки 433 в северо-восточном направлении на расстояние 817 м по северо-западной границе квартала № 22 Мостовского лесничества — филиала государственного казенного учреждения Краснодарского края "Комитет по лесу" до точки 438;

10) от точки 438 в юго-восточном направлении на расстояние 693 м по северо-восточной границе квартала № 22 Мостовского лесничества — филиала государственного казенного учреждения Краснодарского края "Комитет по лесу" до точки 447;

11) от точки 447 в северо-восточном направлении на расстояние 658 м по северо-западной границе квартала № 22 Мостовского лесничества — филиала

государственного казенного учреждения Краснодарского края "Комитет по лесу" до точки 453;

12) от точки 453 в северо-западном направлении на расстояние 466 м по юго-западной границе квартала № 21 Мостовского лесничества — филиала государственного казенного учреждения Краснодарского края "Комитет по лесу" до точки 460;

13) от точки 460 в северо-восточном направлении на расстояние 430 м по юго-восточной границе квартала № 21 Мостовского лесничества — филиала государственного казенного учреждения Краснодарского края "Комитет по лесу" до точки 465;

14) от точки 465 в северо-западном направлении на расстояние 501 м по юго-западной границе квартала № 21 Мостовского лесничества — филиала государственного казенного учреждения Краснодарского края "Комитет по лесу" до точки 469;

15) от точки 469 в северо-восточном направлении на расстояние 221 по северо-западной границе квартала № 21 Мостовского лесничества — филиала государственного казенного учреждения Краснодарского края "Комитет по лесу" до точки 470;

16) от точки 470 в северо-западном направлении на расстояние 929 м по юго-западной границе квартала № 21 Мостовского лесничества — филиала государственного казенного учреждения Краснодарского края "Комитет по лесу" до точки 480;

17) от точки 480 в северо-восточном направлении на расстояние 1022 м по юго-восточной границе квартала № 73 Мостовского лесничества — филиала государственного казенного учреждения Краснодарского края "Комитет по лесу" до точки 487;

18) от точки 487 в северо-восточном направлении на расстояние 720 м по северо-восточной границе квартала № 73 Мостовского лесничества — филиала государственного казенного учреждения Краснодарского края "Комитет по лесу" до точки 493;

19) от точки 493 в северо-западном направлении на расстояние 770 м по северо-восточной границе квартала № 72 Мостовского лесничества — филиала государственного казенного учреждения Краснодарского края "Комитет по лесу" до точки 499;

20) от точки 499 в юго-восточном направлении на расстояние 737 м по юго-западной границе квартала № 72 Мостовского лесничества — филиала государственного казенного учреждения Краснодарского края "Комитет по лесу" до точки 501;

21) от точки 501 в северо-восточном направлении на расстояние 680 м по юго-восточной границе квартала № 72 Мостовского лесничества — филиала государственного казенного учреждения Краснодарского края "Комитет по лесу" до точки 506;

22) от точки 506 в северо-западном направлении на расстояние 1074 м по северо-западной границе квартала № 72 Мостовского лесничества — филиала государственного казенного учреждения Краснодарского края "Комитет по лесу" до точки 520;

23) от точки 520 в северо-западном направлении на расстояние 3154 м по северо-восточной стороне полосы отвода полевой дороги, далее по северо-восточной границе квартала № 64 Мостовского лесничества — филиала государственного казенного учреждения Краснодарского края "Комитет по лесу" до точки 537;

24) от точки 537 в юго-западном направлении на расстояние 1757 м по северо-западной границе квартала № 65 Мостовского лесничества — филиала государственного казенного учреждения Краснодарского края "Комитет по лесу" до точки 545;

25) от точки 545 в юго-западном направлении на расстояние 961 м по северо-западной границе квартала № 65 Мостовского лесничества — филиала государственного казенного учреждения Краснодарского края "Комитет по лесу" до точки 550 (середина реки Псефирь);

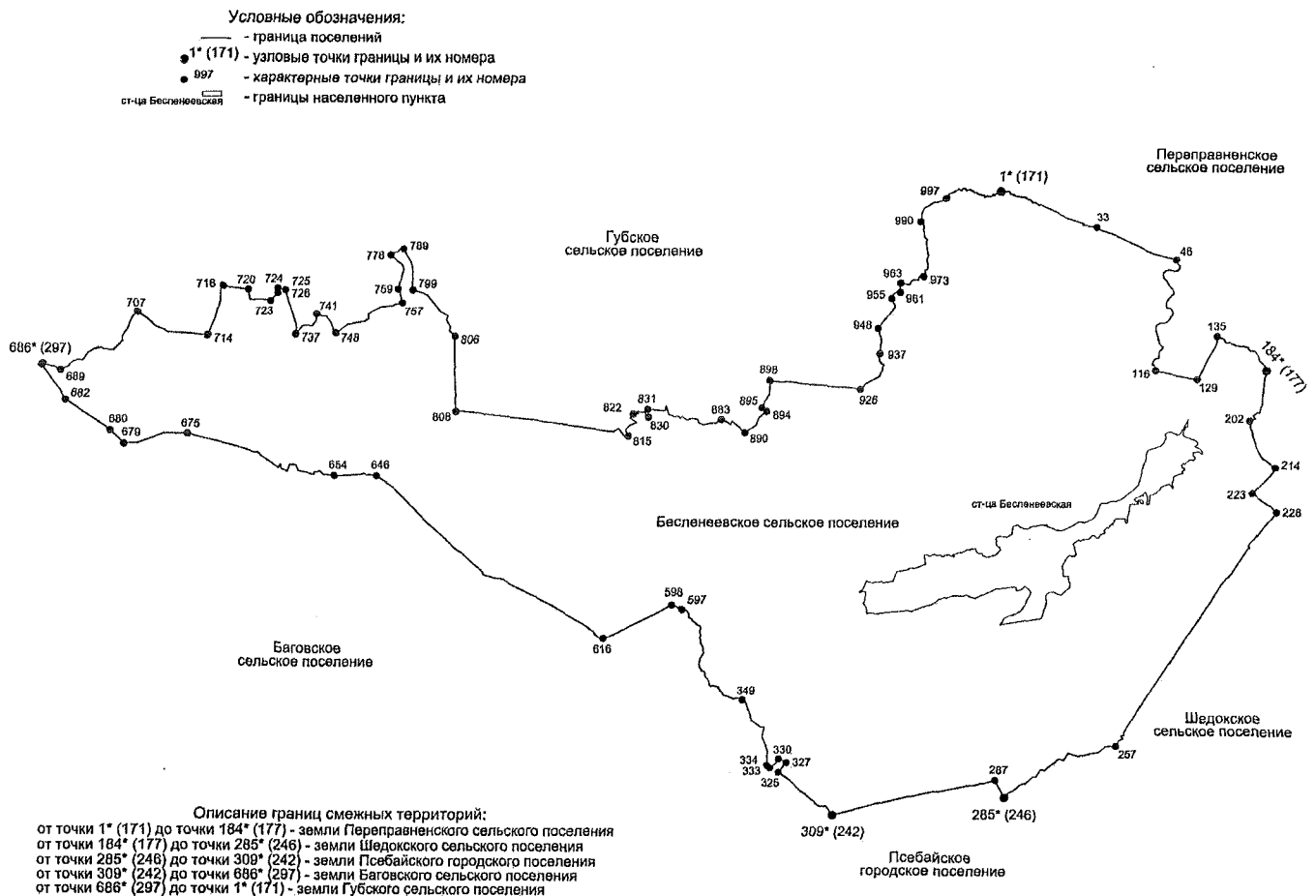
26) от точки 550 в северо-западном направлении на расстояние 1513 м по юго-западной стороне полосы отвода полевой дороги до узловой точки 1*(66).

* Узловые точки границ Беноковского сельского поселения."

Приложение 13
к Закону Краснодарского края "О внесении изменений в Закон Краснодарского края "Об установлении границ муниципального образования Мостовский район, наделении его статусом муниципального района, образовании в его составе муниципальных образований — городских и сельских поселений — и установлении их границ"

"Приложение 13
к Закону Краснодарского края "Об установлении границ муниципального образования Мостовский муниципальный район Краснодарского края, наделении его статусом муниципального района, образовании в его составе муниципальных образований — городских и сельских поселений — и установлении их границ"

КАРТА-СХЕМА границ Бесленевского сельского поселения Мостовского муниципального района Краснодарского края



Приложение 14
к Закону Краснодарского края
"О внесении изменений в Закон Краснодарского края "Об установлении границ муниципального образования Мостовский район, наделении его статусом муниципального района, образовании в его составе муниципальных образований — городских и сельских поселений — и установлении их границ"

"Приложение 14
к Закону Краснодарского края
"Об установлении границ муниципального образования Мостовский муниципальный район Краснодарского края, наделении его статусом муниципального района, образовании в его составе муниципальных образований — городских и сельских поселений — и установлении их границ"

Описание границ Бесленеевского сельского поселения Мостовского муниципального района Краснодарского края

1. Граница Бесленеевского сельского поселения Мостовского муниципального района Краснодарского края (далее — Бесленеевское сельское поселение) по смежеству с Переправненским сельским поселением Мостовского муниципального района Краснодарского края (далее — Переправненское сельское поселение) проходит:

1) от узловой точки 1* (171), расположенной на стыке Губского и Переправненского сельских поселений, в юго-восточном направлении на расстояние 2344 м по северо-восточной стороне полосы отвода полевой дороги до точки 33;

2) от точки 33 в юго-восточном направлении на расстояние 1866 м по северо-восточной стороне полосы отвода полевой дороги до точки 46;

3) от точки 46 в юго-западном направлении на расстояние 3318 м по середине реки Ходзь до точки 116;

4) от точки 116 в юго-восточном направлении на расстояние 1016 м по юго-западной стороне полосы отвода полевой дороги до точки 129;

5) от точки 129 в северо-восточном направлении на расстояние 1013 м по юго-восточной стороне полосы отвода полевой дороги до точки 135;

6) от точки 135 в юго-восточном направлении на расстояние 1343 м по середине ручья до узловой точки 184* (177).

2. Граница Бесленеевского сельского поселения по смежеству с Шедокским сельским поселением Мостовского муниципального района Краснодарского края (далее — Шедокское сельское поселение) проходит:

1) от узловой точки 184* (177), расположенной на стыке границ Шедокского сельского поселения, Переправненского сельского поселения и находящейся на расстоянии 262 м юго-западнее полевой дороги, в юго-западном направлении на расстояние 1317 м по середине ручья, далее по северо-западной границе квартала № 11 Мостовского лесничества — филиала государственного казенного учреждения Краснодарского края "Комитет по лесу" до точки 202;

2) от точки 202 в юго-восточном направлении на расстояние 1191 м по северо-восточной стороне полосы отвода полевой дороги до точки 214;

3) от точки 214 в юго-западном направлении на расстояние 726 м по юго-восточной стороне полосы отвода полевой дороги до точки 223;

4) от точки 223 в юго-восточном направлении на расстояние 647 м по северо-восточной границе квартала № 48 Мостовского лесничества — филиала государственного казенного учреждения Краснодарского края "Комитет по лесу" до точки 228;

5) от точки 228 в юго-западном направлении на расстояние 6157 м по юго-восточной границе квартала № 48 Мостовского лесничества — филиала государственного казенного учреждения Краснодарского края "Комитет по лесу" через точки 246 и 247 до точки 257;

6) от точки 257 в юго-западном направлении на расстояние 2829 м по юго-восточной границе квартала № 56 Мостовского лесничества — филиала государственного казенного учреждения Краснодарского края "Комитет по лесу" до узловой точки 285* (246).

3. Граница Бесленеевского сельского поселения по смежеству с Псебайским городским поселением Мостовского муниципального района Краснодарского края (далее — Псебайское городское поселение) проходит:

1) от узловой точки 285* (246), расположенной на стыке границ Шедокского, Бесленеевского сельских поселений и находящейся на расстоянии 567 м западнее левого берега реки Шедок, в северо-западном направлении на расстояние 418 м по юго-западной границе квартала № 59 Мостовского лесничества — филиала государственного казенного учреждения Краснодарского края "Комитет по лесу" до точки 287;

2) от точки 287 в юго-западном направлении на расстояние 3481 м по юго-восточной границе квартала № 58 Мостовского лесничества — филиала государственного казенного учреждения Краснодарского края "Комитет по лесу" до узловой точки 309* (242).

4. Граница Бесленеевского сельского поселения по смежеству с Баговским сельским поселением Мостовского муниципального района Краснодарского края (далее — Баговское сельское поселение) проходит:

1) от узловой точки 309* (242), расположенной на стыке границ Баговского сельского поселения, Бесленеевского сельского поселения, в северо-западном направлении на расстояние 1542 м по юго-западной стороне полосы отвода полевой дороги до точки 325;

2) от точки 325 в северо-восточном направлении на расстояние 267 м по северо-западной границе квартала № 26 Мостовского лесничества — филиала государственного казенного учреждения Краснодарского края "Комитет по лесу" до точки 327;

3) от точки 327 в северо-западном направлении на расстояние 188 м по юго-западной стороне полосы отвода полевой дороги до точки 330;

4) от точки 330 в юго-западном направлении на расстояние 273 м по юго-восточной границе квартала № 26 Мостовского лесничества — филиала государственного казенного учреждения Краснодарского края "Комитет по лесу" до точки 333;

5) от точки 333 в северо-западном направлении на расстояние 80 м по юго-западной границе квартала № 26 Мостовского лесничества — филиала государственного казенного учреждения Краснодарского края "Комитет по лесу" до точки 334;

6) от точки 334 в северо-восточном, северо-западном, северо-восточном, северо-западном направлениях на расстояние 1711 м по северо-западной, юго-западной, северо-западной, юго-западной границам квартала № 26 Мостовского лесничества — филиала государственного казенного учреждения Краснодарского края "Комитет по лесу" через точку 337 до точки 349;

7) от точки 349 в северо-западном направлении на расстояние 2795 м до точки 597;

8) от точки 597 в северо-западном направлении на расстояние 234 м по юго-западной границе квартала № 25 Мостовского лесничества — филиала государственного казенного учреждения Краснодарского края "Комитет по лесу" до точки 598;

9) от точки 598 в юго-западном направлении на расстояние 1614 м по юго-восточной границе квартала № 25 Мостовского лесничества — филиала государственного казенного учреждения Краснодарского края "Комитет по лесу" до точки 616;

10) от точки 616 в северо-западном направлении на расстояние 6066 м по юго-западной границе квартала № 25 Мостовского лесничества — филиала государственного казенного учреждения Краснодарского края "Комитет по лесу" до точки 646;

11) от точки 646 в юго-западном направлении на расстояние 950 м по юго-восточной границе квартала № 20 Мостовского лесничества — филиала государственного казенного учреждения Краснодарского края "Комитет по лесу" до точки 654;

12) от точки 654 в северо-западном направлении на расстояние 3640 м по юго-западной границе квартала № 20 Мостовского лесничества — филиала государственного казенного учреждения Краснодарского края "Комитет по лесу" до точки 675;

13) от точки 675 в северо-западном, юго-западном направлениях на расстояние 1361 м по северо-восточной, северо-западной границам квартала № 4 Мостовского лесничества — филиала государственного казенного учреждения Краснодарского края "Комитет по лесу" до точки 679;

14) от точки 679 в северо-западном направлении на расстояние 400 м по юго-западной границе квартала № 5 Мостовского лесничества — филиала государственного казенного учреждения Краснодарского края "Комитет по лесу" до точки 680;

15) от точки 680 в северо-западном направлении на расстояние 1136 м по юго-западной границе квартала № 5 Мостовского лесничества — филиала государственного казенного учреждения Краснодарского края "Комитет по лесу" до точки 682;

16) от точки 682 в северо-западном направлении на расстояние 912 м по северо-восточной стороне полосы отвода полевой дороги до узловой точки 687* (297).

5. Граница Бесленеевского сельского поселения по смежеству с Губским сельским поселением Мостовского муниципального района Краснодарского края (далее — Губское сельское поселение) проходит:

1) от узловой точки 686* (297), расположенной на стыке границ Баговского сельского поселения, Губского сельского поселения и находящейся на расстоянии 65 м западнее полевой дороги, в юго-восточном направлении на расстояние 424 м по юго-западной границе квартала № 81 Мостовского лесничества — филиала государственного казенного учреждения Краснодарского края "Комитет по лесу" до точки 689;

2) от точки 689 в северо-восточном направлении на расстояние 2251 м по юго-восточной границе квартала № 81 Мостовского лесничества — филиала государственного казенного учреждения Краснодарского края "Комитет по лесу" до точки 707;

3) от точки 707 в юго-восточном направлении на расстояние 1591 м по юго-западной границе квартала № 81 Мостовского лесничества — филиала

государственного казенного учреждения Краснодарского края "Комитет по лесу" до точки 714;

4) от точки 714 в северо-восточном направлении на расстояние 1108 м по юго-восточной границе квартала № 81 Мостовского лесничества — филиала государственного казенного учреждения Краснодарского края "Комитет по лесу" до точки 718;

5) от точки 718 в юго-восточном направлении на расстояние 529 м по юго-западной границе квартала № 81 Мостовского лесничества — филиала государственного казенного учреждения Краснодарского края "Комитет по лесу" до точки 720;

6) от точки 720 в юго-восточном направлении на расстояние 663 м по юго-западной границе квартала № 81 Мостовского лесничества — филиала государственного казенного учреждения Краснодарского края "Комитет по лесу" до точки 723;

7) от точки 723 в северо-восточном, юго-восточном направлениях на расстояние 231 м по северо-западной, северо-восточной границам квартала № 56 Мостовского лесничества — филиала государственного казенного учреждения Краснодарского края "Комитет по лесу" до точки 724;

8) от точки 724 в северо-восточном направлении на расстояние 93 м по юго-восточной границе квартала № 81 Мостовского лесничества — филиала государственного казенного учреждения Краснодарского края "Комитет по лесу" до точки 725;

9) от точки 725 в юго-восточном направлении на расстояние 165 м по юго-западной границе квартала № 81 Мостовского лесничества — филиала государственного казенного учреждения Краснодарского края "Комитет по лесу" до точки 726;

10) от точки 726 в юго-восточном направлении на расстояние 979 м по середине ручья до точки 737;

11) от точки 737 в северо-восточном направлении на расстояние 231 м по юго-восточной границе квартала № 41 Мостовского лесничества — филиала

государственного казенного учреждения Краснодарского края "Комитет по лесу" до точки 738;

12) от точки 738 в северо-восточном направлении на расстояние 488 м по юго-восточной границе квартала № 41 Мостовского лесничества — филиала государственного казенного учреждения Краснодарского края "Комитет по лесу" до точки 741;

13) от точки 741 в юго-восточном направлении на расстояние 631 м по юго-западной границе квартала № 41 Мостовского лесничества — филиала государственного казенного учреждения Краснодарского края "Комитет по лесу" до точки 748;

14) от точки 748 в северо-восточном направлении на расстояние 1661 м по юго-восточной границе квартала № 41 Мостовского лесничества — филиала государственного казенного учреждения Краснодарского края "Комитет по лесу" до точки 757;

15) от точки 757 в северо-западном направлении на расстояние 306 м по северо-восточной границе квартала № 41 Мостовского лесничества — филиала государственного казенного учреждения Краснодарского края "Комитет по лесу" до точки 759;

16) от точки 759 в северо-западном направлении на расстояние 858 м по северо-восточной границе квартала № 41 Мостовского лесничества — филиала государственного казенного учреждения Краснодарского края "Комитет по лесу" до точки 778;

17) от точки 778 в северо-восточном направлении на расстояние 311 м по юго-восточной границе квартала № 41 Мостовского лесничества — филиала государственного казенного учреждения Краснодарского края "Комитет по лесу" до точки 789;

18) от точки 789 в юго-восточном направлении на расстояние 928 м по юго-западной границе квартала № 41 Мостовского лесничества — филиала государственного казенного учреждения Краснодарского края "Комитет по лесу" до точки 799;

19) от точки 799 в юго-восточном направлении на расстояние 1481 м по юго-западной границе квартала № 41 Мостовского лесничества — филиала государственного казенного учреждения Краснодарского края "Комитет по лесу" до точки 806;

20) от точки 806 в юго-восточном направлении на расстояние 1597 м по западной границе квартала № 41 Мостовского лесничества — филиала государственного казенного учреждения Краснодарского края "Комитет по лесу" до точки 808;

21) от точки 808 в юго-восточном направлении на расстояние 3772 м по юго-западной границе квартала № 41 Мостовского лесничества — филиала государственного казенного учреждения Краснодарского края "Комитет по лесу" до точки 815;

22) от точки 815 в северо-восточном направлении на расстояние 687 м по юго-восточной границе квартала № 41 Мостовского лесничества — филиала государственного казенного учреждения Краснодарского края "Комитет по лесу" до точки 822;

23) от точки 822 в северо-восточном, юго-восточном направлениях на расстояние 480 м по северо-западной, северо-восточной границам квартала № 83 Мостовского лесничества — филиала государственного казенного учреждения Краснодарского края "Комитет по лесу" до точки 830;

24) от точки 830 в северо-западном направлении на расстояние 170 м по северо-восточной границе квартала № 41 Мостовского лесничества — филиала государственного казенного учреждения Краснодарского края "Комитет по лесу" до точки 831;

25) от точки 831 в юго-восточном, северо-восточном направлениях на расстояние 1938 м по северо-восточной, северо-западной границам квартала № 83 Мостовского лесничества — филиала государственного казенного учреждения Краснодарского края "Комитет по лесу" до точки 883;

26) от точки 883 в юго-восточном, северо-восточном, юго-восточном направлениях на расстояние 664 м по северо-восточной, северо-западной, северо-восточной границам квартала № 83 Мостовского лесничества — филиала

государственного казенного учреждения Краснодарского края "Комитет по лесу" до точки 890;

27) от точки 890 в северо-восточном направлении на расстояние 667 м по юго-восточной границе квартала № 41 Мостовского лесничества — филиала государственного казенного учреждения Краснодарского края "Комитет по лесу" до точки 894;

28) от точки 894 в северо-западном направлении на расстояние 128 м по северо-восточной границе квартала № 41 Мостовского лесничества — филиала государственного казенного учреждения Краснодарского края "Комитет по лесу" до точки 895;

29) от точки 895 в северо-восточном направлении на расстояние 612 м по юго-восточной границе квартала № 41 Мостовского лесничества — филиала государственного казенного учреждения Краснодарского края "Комитет по лесу" до точки 898;

30) от точки 898 в юго-восточном направлении на расстояние 1932 м по юго-западной границе квартала № 41 Мостовского лесничества — филиала государственного казенного учреждения Краснодарского края "Комитет по лесу" через точку 908 до точки 926;

31) от точки 926 в северо-восточном направлении на расстояние 893 м по середине балки Скальная до точки 937;

32) от точки 937 в северо-западном, северо-восточном, северо-западном направлениях на расстояние 690 м по северо-восточной, юго-восточной, северо-восточной сторонам полосы отвода полевой дороги до точки 948;

33) от точки 948 в северо-восточном направлении на расстояние 781 м по юго-восточной стороне полосы отвода полевой дороги, далее по юго-восточной границе квартала № 44 Мостовского лесничества — филиала государственного казенного учреждения Краснодарского края "Комитет по лесу" до точки 955;

34) от точки 955 в северо-восточном направлении на расстояние 255 м по юго-восточной границе квартала № 44 Мостовского лесничества — филиала

государственного казенного учреждения Краснодарского края "Комитет по лесу" до точки 961;

35) от точки 961 в северном направлении на расстояние 193 м по северо-восточной границе квартала № 44 Мостовского лесничества — филиала государственного казенного учреждения Краснодарского края "Комитет по лесу" до точки 963;

36) от точки 963 в северо-восточном направлении на расстояние 585 м по юго-восточной границе квартала № 44 Мостовского лесничества — филиала государственного казенного учреждения Краснодарского края "Комитет по лесу" до точки 973;

37) от точки 973 в северо-восточном, северо-западном направлениях на расстояние 1278 м по северо-западной, юго-западной границам квартала № 41 Мостовского лесничества — филиала государственного казенного учреждения Краснодарского края "Комитет по лесу" до точки 990;

38) от точки 990 в северо-восточном направлении на расстояние 828 м по балке Соленая до точки 997;

39) от точки 997 в северо-восточном направлении на расстояние 1426 м до узловой точки 1* (171).

* Узловые точки границ Бесленеевского сельского поселения."

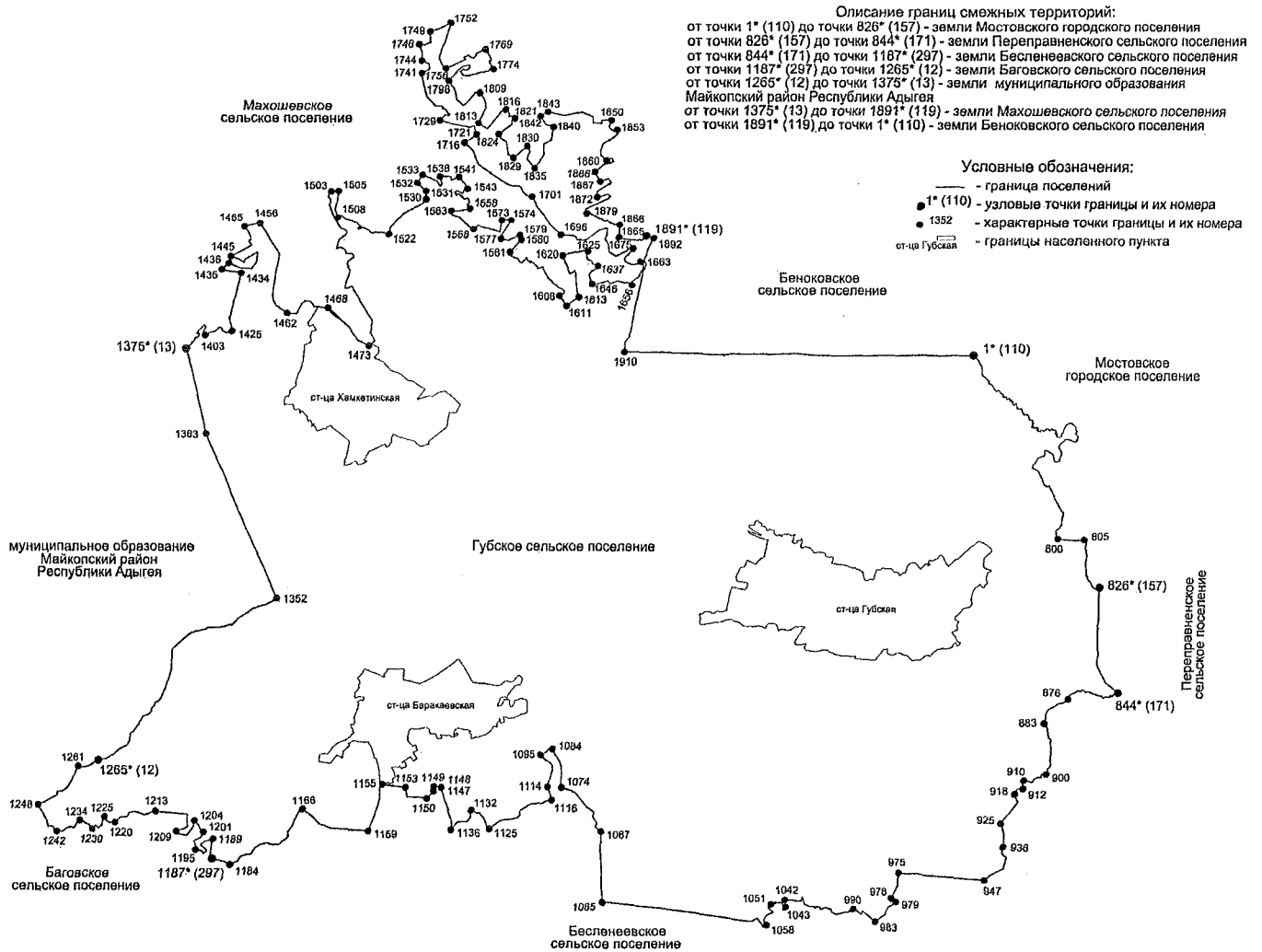
Приложение 15

к Закону Краснодарского края "О внесении изменений в Закон Краснодарского края "Об установлении границ муниципального образования Мостовский район, наделении его статусом муниципального района, образовании в его составе муниципальных образований — городских и сельских поселений — и установлении их границ"

"Приложение 15

к Закону Краснодарского края "Об установлении границ муниципального образования Мостовский муниципальный район Краснодарского края, наделении его статусом муниципального района, образовании в его составе муниципальных образований — городских и сельских поселений — и установлении их границ"

КАРТА-СХЕМА
границ Губского сельского поселения
Мостовского муниципального района Краснодарского края



Приложение 16
к Закону Краснодарского края
"О внесении изменений в Закон Краснодарского края "Об установлении границ муниципального образования Мостовский район, наделении его статусом муниципального района, образовании в его составе муниципальных образований — городских и сельских поселений — и установлении их границ"

"Приложение 16
к Закону Краснодарского края
"Об установлении границ муниципального образования Мостовский муниципальный район Краснодарского края, наделении его статусом муниципального района, образовании в его составе муниципальных образований — городских и сельских поселений — и установлении их границ"

Описание границ Губского сельского поселения Мостовского муниципального района Краснодарского края

1. Граница Губского сельского поселения Мостовского муниципального района Краснодарского края (далее — Губское сельское поселение) по смежности с Мостовским городским поселением Мостовского муниципального района Краснодарского края (далее — Мостовское городское поселение) проходит:

1) от узловой точки 1* (110), расположенной на стыке границ Губского сельского поселения, Беноковского сельского поселения Мостовского муниципального района Краснодарского края (далее — Беноковское сельское поселение) и Мостовского городского поселения и находящейся на расстоянии 327 м юго-восточнее родника, в юго-восточном направлении на расстояние 8055 м до точки 800;

2) от точки 800 в юго-восточном направлении на расстояние 632 м по юго-западной стороне полосы отвода полевой дороги до точки 805;

3) от точки 805 в юго-восточном, северо-восточном направлениях на расстояние 1271 м по юго-западной, юго-восточной сторонам полосы отвода полевой дороги до узловой точки 826* (157).

2. Граница Губского сельского поселения по смежеству с Переправненским сельским поселением Мостовского муниципального района Краснодарского края (далее — Переправненское сельское поселение) проходит от узловой точки 826* (157), расположенной на стыке границ Губского сельского поселения, Переправненского сельского поселения и Мостовского городского поселения и находящейся на середине ручья, в южном, юго-восточном направлениях на расстояние 2739 м по восточной, северо-восточной сторонам полосы отвода полевой дороги до узловой точки 844* (171).

3. Граница Губского сельского поселения по смежеству с Бесленеевским сельским поселением Мостовского муниципального района Краснодарского края (далее — Бесленеевское сельское поселение) проходит:

1) от узловой точки 844* (171), расположенной на стыке границ Губского сельского поселения, Бесленеевского сельского поселения, Переправненского сельского поселения в юго-западном направлении до точки 876;

2) от точки 876 в юго-западном направлении на расстояние 816 м по балке Соленая до точки 883;

3) от точки 883 в юго-восточном, юго-западном направлениях на расстояние 1180 м по юго-западной, северо-западной границам квартала № 41 Мостовского лесничества — филиала государственного казенного учреждения Краснодарского края "Комитет по лесу" до точки 900;

4) от точки 900 в юго-западном направлении на расстояние 585 м по юго-восточной границе квартала № 44 Мостовского лесничества — филиала государственного казенного учреждения Краснодарского края "Комитет по лесу" до точки 910;

5) от точки 910 в южном направлении на расстояние 193 м по северо-восточной границе квартала № 44 на расстояние 585 м по юго-восточной границе квартала № 44 Мостовского лесничества — филиала государственного казенного учреждения Краснодарского края "Комитет по лесу" до точки 912;

6) от точки 912 в юго-западном направлении на расстояние 255 м по юго-восточной границе квартала № 44 Мостовского лесничества — филиала государственного казенного учреждения Краснодарского края "Комитет по лесу" до точки 918;

7) от точки 918 в юго-западном направлении на расстояние 782 м по юго-восточной границе квартала № 44 Мостовского лесничества — филиала государственного казенного учреждения Краснодарского края "Комитет по лесу" до точки 925;

8) от точки 925 в юго-восточном, юго-западном, юго-восточном направлениях на расстояние 827 м по северо-восточной, юго-восточной, северо-восточной сторонам полосы отвода полевой дороги до точки 936;

9) от точки 936 в юго-западном направлении на расстояние 756 м по середине балки Скальная до точки 947;

10) от точки 947 в северо-западном направлении на расстояние 1932 м по юго-западной границе квартала № 41 Мостовского лесничества — филиала государственного казенного учреждения Краснодарского края "Комитет по лесу" до точки 975;

11) от точки 975 в юго-западном направлении на расстояние 827 м по юго-восточной границе квартала № 41 Мостовского лесничества — филиала государственного казенного учреждения Краснодарского края "Комитет по лесу" до точки 978;

12) от точки 978 в юго-восточном направлении на расстояние 128 м по северо-восточной границе квартала № 41 Мостовского лесничества — филиала государственного казенного учреждения Краснодарского края "Комитет по лесу" до точки 979;

13) от точки 979 в юго-западном направлении на расстояние 667 м по юго-восточной границе квартала № 41 Мостовского лесничества — филиала государственного казенного учреждения Краснодарского края "Комитет по лесу" до точки 983;

14) от точки 983 в северо-западном, юго-западном, северо-западном направлениях на расстояние 664 м по северо-восточной, северо-западной, северо-восточной границам квартала № 83 Мостовского лесничества — филиала государственного казенного учреждения Краснодарского края "Комитет по лесу" до точки 990;

15) от точки 990 в юго-западном направлении, далее в северо-западном направлении на расстояние 1939 м по северо-западной и северо-восточной границам квартала № 83 Мостовского лесничества — филиала государственного казенного учреждения Краснодарского края "Комитет по лесу" до точки 1042;

16) от точки 1042 в юго-восточном направлении на расстояние 170 м по северо-восточной границе квартала № 41 Мостовского лесничества — филиала государственного казенного учреждения Краснодарского края "Комитет по лесу" до точки 1043;

17) от точки 1043 в северо-западном, юго-западном направлениях на расстояние 580 м по северо-западной, северо-восточной границам квартала № 83 Мостовского лесничества — филиала государственного казенного учреждения Краснодарского края "Комитет по лесу" до точки 1051;

18) от точки 1051 в юго-западном направлении на расстояние 665 м по юго-восточной границе квартала № 41 Мостовского лесничества — филиала государственного казенного учреждения Краснодарского края "Комитет по лесу" до точки 1058;

19) от точки 1058 в северо-западном направлении на расстояние 3693 м по юго-западной границе квартала № 41 Мостовского лесничества — филиала государственного казенного учреждения Краснодарского края "Комитет по лесу" до точки 1065;

20) от точки 1065 в северном направлении на расстояние 1759 м по западной границе квартала № 41 Мостовского лесничества — филиала государственного казенного учреждения Краснодарского края "Комитет по лесу" до точки 1067;

21) от точки 1067 в северо-западном направлении на расстояние 1319 м по юго-западной границе квартала № 41 Мостовского лесничества — филиала государственного казенного учреждения Краснодарского края "Комитет по лесу" до точки 1074;

22) от точки 1074 в северо-западном направлении на расстояние 950 м по юго-западной границе квартала № 41 Мостовского лесничества — филиала государственного казенного учреждения Краснодарского края "Комитет по лесу" до точки 1084;

23) от точки 1084 в юго-западном направлении на расстояние 289 м по юго-восточной границе квартала № 41 Мостовского лесничества — филиала государственного казенного учреждения Краснодарского края "Комитет по лесу" до точки 1095;

24) от точки 1095 в юго-восточном направлении на расстояние 891 м по северо-восточной границе квартала № 41 Мостовского лесничества — филиала государственного казенного учреждения Краснодарского края "Комитет по лесу" до точки 1114;

25) от точки 1114 в юго-восточном направлении на расстояние 306 м по северо-восточной границе квартала № 41 Мостовского лесничества — филиала государственного казенного учреждения Краснодарского края "Комитет по лесу" до точки 1116;

26) от точки 1116 в юго-западном направлении на расстояние 1661 м по юго-восточной границе квартала № 41 Мостовского лесничества — филиала государственного казенного учреждения Краснодарского края "Комитет по лесу" до точки 1125;

27) от точки 1125 в северо-западном направлении на расстояние 936 м по юго-западной границе квартала № 41 Мостовского лесничества — филиала государственного казенного учреждения Краснодарского края "Комитет по лесу" до точки 1132;

28) от точки 1132 в юго-западном направлении на расстояние 518 м по юго-восточной границе квартала № 41 Мостовского лесничества — филиала

государственного казенного учреждения Краснодарского края "Комитет по лесу" до точки 1135;

29) от точки 1135 в юго-западном направлении на расстояние 435 м по юго-восточной границе квартала № 41 Мостовского лесничества — филиала государственного казенного учреждения Краснодарского края "Комитет по лесу" до точки 1136, расположенной на середине ручья;

30) от точки 1136 в северо-западном направлении на расстояние 979 м по середине ручья до точки 1147;

31) от точки 1147 в северо-западном направлении на расстояние 165 м по юго-западной границе квартала № 81 Мостовского лесничества — филиала государственного казенного учреждения Краснодарского края "Комитет по лесу" до точки 1148;

32) от точки 1148 в юго-западном направлении на расстояние 324 м по юго-восточной границе квартала № 81 Мостовского лесничества — филиала государственного казенного учреждения Краснодарского края "Комитет по лесу" до точки 1149;

33) от точки 1149 в северо-западном, юго-западном направлениях на расстояние 448 м по северо-восточной, северо-западной границе квартала № 56 Мостовского лесничества — филиала государственного казенного учреждения Краснодарского края "Комитет по лесу" до точки 1150;

34) от точки 1150 в северо-западном направлении на расстояние 215 м по юго-западной границе квартала № 81 Мостовского лесничества — филиала государственного казенного учреждения Краснодарского края "Комитет по лесу" до точки 1153;

35) от точки 1153 в северо-западном направлении на расстояние 529 м по юго-западной границе квартала № 81 Мостовского лесничества — филиала государственного казенного учреждения Краснодарского края "Комитет по лесу" до точки 1155;

36) от точки 1155 в юго-западном направлении на расстояние 1108 м по юго-восточной границе квартала № 81 Мостовского лесничества — филиала

государственного казенного учреждения Краснодарского края "Комитет по лесу" до точки 1159;

37) от точки 1159 в северо-западном направлении на расстояние 1591 м по юго-западной границе квартала № 81 Мостовского лесничества — филиала государственного казенного учреждения Краснодарского края "Комитет по лесу" через точку 1165 до точки 1166;

38) от точки 1166 в юго-западном направлении на расстояние 2251 м по юго-восточной границе квартала № 81 Мостовского лесничества — филиала государственного казенного учреждения Краснодарского края "Комитет по лесу" до точки 1184;

39) от точки 1184 в северо-западном направлении на расстояние 424 м по юго-западной границе квартала № 81 Мостовского лесничества — филиала государственного казенного учреждения Краснодарского края "Комитет по лесу" до узловой точки 1187* (297).

4. Граница Губского сельского поселения по смежеству с Баговским сельским поселением Мостовского муниципального района Краснодарского края (далее — Баговское сельское поселение) проходит:

1) от узловой точки 1187* (297), расположенной на стыке границ Губского сельского поселения, Баговского сельского поселения и Бесленеевского сельского поселения и находящейся на расстоянии 65 м западнее полевой дороги, в северном направлении на расстояние 454 м по западной границе квартала № 81 Мостовского лесничества — филиала государственного казенного учреждения Краснодарского края "Комитет по лесу" до точки 1189;

2) от точки 1189 в юго-западном, юго-восточном направлениях на расстояние 300 м по юго-восточной, северо-восточной границам квартала № 81 Мостовского лесничества — филиала государственного казенного учреждения Краснодарского края "Комитет по лесу" до точки 1191;

3) от точки 1191 в северо-восточном, северо-западном направлениях на расстояние 293 м по юго-восточной, юго-западной, северо-западной границам квартала № 81 Мостовского лесничества — филиала государственного казенного учреждения Краснодарского края "Комитет по лесу" до точки 1193;

4) от точки 1193 в северо-восточном направлении на расстояние 212 м по северо-западной границе квартала № 81 Мостовского лесничества — филиала государственного казенного учреждения Краснодарского края "Комитет по лесу" до точки 1195;

5) от точки 1195 в северо-восточном направлении на расстояние 210 м по северо-западной границе квартала № 81 Мостовского лесничества — филиала государственного казенного учреждения Краснодарского края "Комитет по лесу" до точки 1197;

6) от точки 1197 в северо-западном направлении на расстояние 303 м по юго-западной границе квартала № 81 Мостовского лесничества — филиала государственного казенного учреждения Краснодарского края "Комитет по лесу" до точки 1201;

7) от точки 1201 в юго-западном направлении на расстоянии 332 м по юго-восточной границе квартала № 81 Мостовского лесничества — филиала государственного казенного учреждения Краснодарского края "Комитет по лесу" до точки 1204;

8) от точки 1204 в северо-западном направлении на расстояние 387 м по юго-западной границе квартала № 81 Мостовского лесничества — филиала государственного казенного учреждения Краснодарского края "Комитет по лесу" до точки 1207;

9) от точки 1207 в северо-восточном направлении на расстояние 287 м по северо-западной границе квартала № 81 Мостовского лесничества — филиала государственного казенного учреждения Краснодарского края "Комитет по лесу" до точки 1209;

10) от точки 1209 в северном направлении на расстояние 547 м по западной границе квартала № 81 Мостовского лесничества — филиала государственного казенного учреждения Краснодарского края "Комитет по лесу" до точки 1212;

11) от точки 1212 в северо-западном направлении на расстояние 718 м по юго-западной границе квартала № 61 Мостовского лесничества — филиала государственного казенного учреждения Краснодарского края "Комитет по лесу" до точки 1213;

12) от точки 1213 в юго-западном направлении на расстояние 1037 м по северо-западной границе квартала № 2 Мостовского лесничества — филиала государственного казенного учреждения Краснодарского края "Комитет по лесу" до точки 1220;

13) от точки 1220 в северо-западном направлении на расстояние 349 м по юго-западной границе квартала № 61 Мостовского лесничества — филиала государственного казенного учреждения Краснодарского края "Комитет по лесу" до точки 1225;

14) от точки 1225 в юго-западном направлении на расстояние 499 м по юго-восточной границе квартала № 61 Мостовского лесничества — филиала государственного казенного учреждения Краснодарского края "Комитет по лесу" до точки 1230;

15) от точки 1230 в северо-западном направлении на расстояние 349 м по юго-западной границе квартала № 61 Мостовского лесничества — филиала государственного казенного учреждения Краснодарского края "Комитет по лесу" до точки 1234;

16) от точки 1234 в юго-западном направлении на расстояние 641 м по юго-восточной границе квартала № 61 Мостовского лесничества — филиала государственного казенного учреждения Краснодарского края "Комитет по лесу" до точки 1242;

17) от точки 1242 в юго-западном направлении на расстояние 152 м по юго-восточной границе квартала № 61 Мостовского лесничества — филиала государственного казенного учреждения Краснодарского края "Комитет по лесу" до точки 1245;

18) от точки 1245 в северо-западном направлении на расстояние 639 м по юго-западной границе квартала № 61 Мостовского лесничества — филиала государственного казенного учреждения Краснодарского края "Комитет по лесу" до точки 1248;

19) от точки 1248 в северо-восточном направлении на расстояние 1368 м по северо-западной границе квартала № 61 Мостовского лесничества — филиала

государственного казенного учреждения Краснодарского края "Комитет по лесу" до точки 1261;

20) от точки 1261 в юго-восточном, северо-восточном направлениях на расстояние 447 м по юго-восточной, юго-западной границам квартала № 1 Мостовского лесничества — филиала государственного казенного учреждения Краснодарского края "Комитет по лесу" до узловой точки 1265* (12).

5. Граница Губского сельского поселения по смежеству с муниципальным образованием Майкопский район Республики Адыгея проходит:

1) от узловой точки 1265* (12), расположенной на стыке границ Баговского и Губского сельских поселений и муниципального образования Майкопский район Республики Адыгея и находящейся на расстоянии 455 м северо-западнее полевой дороги, в северо-восточном направлении на расстояние 5999 м до точки 1352;

2) от точки 1352 в северо-западном направлении на расстояние 4041 м, пересекая ручей, до точки 1363 (до ручья);

3) от точки 1363 в северо-западном направлении на расстояние 3434 м по середине ручья до узловой точки 1375* (13).

6. Граница Губского сельского поселения по смежеству с Махошевским сельским поселением Мостовского муниципального района Краснодарского края (далее — Махошевское сельское поселение) проходит:

1) от узловой точки 1375* (13), расположенной на стыке границ Губского сельского поселения, Махошевского сельского поселения и муниципальным образованием Майкопский район Республики Адыгея и находящейся на расстоянии 365 м юго-восточнее полевой дороги, в северо-восточном направлении на расстояние 843 м по юго-восточной границе квартала № 81 Мостовского лесничества — филиала государственного казенного учреждения Краснодарского края "Комитет по лесу" до точки 1403;

2) от точки 1403 в юго-восточном, северо-восточном направлениях на расстояние 918 м по юго-западной, юго-восточной границам квартала № 82 Мостов-

ского лесничества — филиала государственного казенного учреждения Краснодарского края "Комитет по лесу" до точки 1425;

3) от точки 1425 в северо-восточном направлении на расстояние 1370 м по юго-восточной границе квартала № 82 Мостовского лесничества — филиала государственного казенного учреждения Краснодарского края "Комитет по лесу" до точки 1434;

4) от точки 1434 в северо-западном направлении на расстояние 432 м по северо-восточной границе квартала № 83 Мостовского лесничества — филиала государственного казенного учреждения Краснодарского края "Комитет по лесу" до точки 1435;

5) от точки 1435 в северо-восточном направлении на расстояние 203 м по юго-восточной границе квартала № 83 Мостовского лесничества — филиала государственного казенного учреждения Краснодарского края "Комитет по лесу" до точки 1436;

6) от точки 1436 в юго-восточном направлении на расстояние 546 м по юго-западной границе квартала № 83 Мостовского лесничества — филиала государственного казенного учреждения Краснодарского края "Комитет по лесу" до точки 1438;

7) от точки 1438 в северо-восточном направлении на расстояние 396 м, пересекая реку Псефирь, по юго-восточной границе квартала № 83 Мостовского лесничества — филиала государственного казенного учреждения Краснодарского края "Комитет по лесу" до точки 1443;

8) от точки 1443 в юго-западном направлении на расстояние 402 м по северо-западной границе квартала № 83 Мостовского лесничества — филиала государственного казенного учреждения Краснодарского края "Комитет по лесу" до точки 1445;

9) от точки 1445 в северо-западном направлении на расстояние 336 м по северо-восточной границе квартала № 84 Мостовского лесничества — филиала государственного казенного учреждения Краснодарского края "Комитет по лесу" до точки 1446;

10) от точки 1446 в северо-восточном направлении на расстояние 513 м, пересекая реку Псефирь, по юго-восточной границе квартала № 84 Мостовского лесничества — филиала государственного казенного учреждения Краснодарского края "Комитет по лесу" до точки 1448;

11) от точки 1448 в северо-западном направлении на расстояние 538 м, пересекая реку Псефирь, по северо-восточной границе квартала № 84 Мостовского лесничества — филиала государственного казенного учреждения Краснодарского края "Комитет по лесу" до точки 1451;

12) от точки 1451 в северо-восточном направлении на расстояние 346 м, пересекая реку Псефирь, по юго-восточной границе квартала № 84 Мостовского лесничества — филиала государственного казенного учреждения Краснодарского края "Комитет по лесу" до точки 1452;

13) от точки 1452 в юго-восточном направлении на расстояние 829 м по юго-западной границе квартала № 84 Мостовского лесничества — филиала государственного казенного учреждения Краснодарского края "Комитет по лесу" до точки 1453;

14) от точки 1453 в юго-западном, юго-восточном направлениях на расстояние 779 м по северо-западной, юго-западной границам квартала № 84 Мостовского лесничества — филиала государственного казенного учреждения Краснодарского края "Комитет по лесу" до точки 1454;

15) от точки 1454 в юго-восточном направлении на расстояние 206 м по юго-западной границе квартала № 84 Мостовского лесничества — филиала государственного казенного учреждения Краснодарского края "Комитет по лесу" до точки 1455;

16) от точки 1455 в северо-восточном направлении на расстояние 208 м по юго-восточной границе квартала № 84 Мостовского лесничества — филиала государственного казенного учреждения Краснодарского края "Комитет по лесу" до точки 1456;

17) от точки 1456 в юго-восточном, юго-западном, юго-восточном направлениях на расстояние 520 м по юго-западной, юго-восточной, юго-западной границам квартала № 84 Мостовского лесничества — филиала государственного казенного учреждения Краснодарского края "Комитет по лесу" до точки 1462;

18) от точки 1462 в юго-восточном направлении на расстояние 1538 м по юго-восточной границе квартала № 84 Мостовского лесничества — филиала государственного казенного учреждения Краснодарского края "Комитет по лесу" до точки 1468;

19) от точки 1468 в юго-восточном направлении на расстояние 1270 м по юго-западной границе квартала № 84 Мостовского лесничества — филиала государственного казенного учреждения Краснодарского края "Комитет по лесу" до точки 1473;

20) от точки 1473 в северо-восточном, северо-западном, северо-восточном, северо-западном направлениях на расстояние 4637 м по юго-восточной границе квартала № 84 Мостовского лесничества — филиала государственного казенного учреждения Краснодарского края "Комитет по лесу" до точки 1503;

21) от точки 1503 в юго-восточном направлении на расстояние 156 м по юго-западной границе квартала № 84 Мостовского лесничества — филиала государственного казенного учреждения Краснодарского края "Комитет по лесу" до точки 1505;

22) от точки 1505 в юго-западном направлении на расстояние 623 м по северо-западной границе квартала № 84 Мостовского лесничества — филиала государственного казенного учреждения Краснодарского края "Комитет по лесу" до точки 1508;

23) от точки 1508 в юго-восточном направлении на расстояние 1450 м по юго-западной границе квартала № 84 Мостовского лесничества — филиала государственного казенного учреждения Краснодарского края "Комитет по лесу" до точки 1522;

24) от точки 1522 в северо-восточном направлении на расстояние 1204 м по юго-восточной границе квартала № 84 Мостовского лесничества — филиала

государственного казенного учреждения Краснодарского края "Комитет по лесу" до точки 1530;

25) от точки 1530 в северо-восточном направлении на расстояние 183 м по юго-восточной границе квартала № 84 Мостовского лесничества — филиала государственного казенного учреждения Краснодарского края "Комитет по лесу" до точки 1531;

26) от точки 1531 в северо-западном направлении на расстояние 232 м по северо-восточной границе квартала № 85 Мостовского лесничества — филиала государственного казенного учреждения Краснодарского края "Комитет по лесу" до точки 1532;

27) от точки 1532 в северо-восточном, юго-восточном направлениях на расстояние 495 м по юго-восточной, юго-западной границам квартала № 85 Мостовского лесничества — филиала государственного казенного учреждения Краснодарского края "Комитет по лесу" до точки 1533;

28) от точки 1533 в юго-восточном направлении на расстояние 67 м по юго-западной границе квартала № 85 Мостовского лесничества — филиала государственного казенного учреждения Краснодарского края "Комитет по лесу" до точки 1536;

29) от точки 1536 в северо-восточном, северо-западном направлениях на расстояние 180 м по юго-восточной, северо-восточной границам квартала № 85 Мостовского лесничества — филиала государственного казенного учреждения Краснодарского края "Комитет по лесу" до точки 1537;

30) от точки 1537 в восточном направлении на расстояние 244 м по южной границе квартала № 85 Мостовского лесничества — филиала государственного казенного учреждения Краснодарского края "Комитет по лесу" до точки 1538;

31) от точки 1538 в юго-восточном направлении на расстояние 77 м по юго-западной границе квартала № 85 Мостовского лесничества — филиала государственного казенного учреждения Краснодарского края "Комитет по лесу" до точки 1539;

32) от точки 1539 в северо-восточном направлении на расстояние 179 м по юго-восточной границе квартала № 85 Мостовского лесничества — филиала государственного казенного учреждения Краснодарского края "Комитет по лесу" до точки 1540;

33) от точки 1540 в юго-восточном направлении на расстояние 348 м по юго-западной границе квартала № 85 Мостовского лесничества — филиала государственного казенного учреждения Краснодарского края "Комитет по лесу" до точки 1543;

34) от точки 1543 в юго-западном направлении на расстояние 380 м по северо-западной границе квартала № 85 Мостовского лесничества — филиала государственного казенного учреждения Краснодарского края "Комитет по лесу" до точки 1550;

35) от точки 1550 в юго-восточном направлении на расстояние 390 м по юго-западной границе квартала № 85 Мостовского лесничества — филиала государственного казенного учреждения Краснодарского края "Комитет по лесу" до точки 1551;

36) от точки 1551 в южном направлении на расстояние 276 м по западной границе квартала № 85 Мостовского лесничества — филиала государственного казенного учреждения Краснодарского края "Комитет по лесу" до точки 1558;

37) от точки 1558 в юго-западном направлении на расстояние 428 м по северо-западной границе квартала № 85 Мостовского лесничества — филиала государственного казенного учреждения Краснодарского края "Комитет по лесу" до точки 1563;

38) от точки 1563 в юго-восточном направлении на расстояние 709 м по юго-западной границе квартала № 85 Мостовского лесничества — филиала государственного казенного учреждения Краснодарского края "Комитет по лесу" до точки 1568;

39) от точки 1568 в северо-восточном направлении на расстояние 129 м по юго-восточной границе квартала № 85 Мостовского лесничества — филиала государственного казенного учреждения Краснодарского края "Комитет по лесу" до точки 1569;

40) от точки 1569 в юго-восточном направлении на расстояние 514 м по юго-западной границе квартала № 85 Мостовского лесничества — филиала государственного казенного учреждения Краснодарского края "Комитет по лесу" до точки 1572;

41) от точки 1572 в северо-восточном направлении на расстояние 287 м по юго-восточной границе квартала № 85 Мостовского лесничества — филиала государственного казенного учреждения Краснодарского края "Комитет по лесу" до точки 1573;

42) от точки 1573 в восточном направлении на расстояние 214 м по южной границе квартала № 85 Мостовского лесничества — филиала государственного казенного учреждения Краснодарского края "Комитет по лесу" до точки 1574;

43) от точки 1574 в юго-западном направлении на расстояние 498 м по северо-западной границе квартала № 85 Мостовского лесничества — филиала государственного казенного учреждения Краснодарского края "Комитет по лесу" до точки 1577;

44) от точки 1577 в юго-восточном, северо-восточном направлениях на расстояние 458 м по юго-западной, юго-восточной границам квартала № 85 Мостовского лесничества — филиала государственного казенного учреждения Краснодарского края "Комитет по лесу" до точки 1579;

45) от точки 1579 в юго-восточном направлении на расстояние 107 м по юго-западной границе квартала № 85 Мостовского лесничества — филиала государственного казенного учреждения Краснодарского края "Комитет по лесу" до точки 1580;

46) от точки 1580 в юго-западном направлении на расстояние 381 м по северо-западной границе квартала № 85 Мостовского лесничества — филиала государственного казенного учреждения Краснодарского края "Комитет по лесу" до точки 1581;

47) от точки 1581 в юго-восточном направлении на расстояние 2102 м по юго-западной границе квартала № 85 Мостовского лесничества — филиала

государственного казенного учреждения Краснодарского края "Комитет по лесу" до точки 1607;

48) от точки 1607 в юго-западном направлении на расстояние 290 м по северо-западной границе квартала № 85 Мостовского лесничества — филиала государственного казенного учреждения Краснодарского края "Комитет по лесу" до точки 1608;

49) от точки 1608 в юго-восточном направлении на расстояние 337 м по юго-западной границе квартала № 85 Мостовского лесничества — филиала государственного казенного учреждения Краснодарского края "Комитет по лесу" до точки 1611;

50) от точки 1611 в северо-восточном направлении на расстояние 596 м по юго-восточной границе квартала № 85 Мостовского лесничества — филиала государственного казенного учреждения Краснодарского края "Комитет по лесу" до точки 1613;

51) от точки 1613 в северо-западном направлении на расстояние 126 м по восточной границе квартала № 85 Мостовского лесничества — филиала государственного казенного учреждения Краснодарского края "Комитет по лесу" до точки 1616;

52) от точки 1616 в юго-западном направлении на расстояние 447 м по северо-западной границе квартала № 28 Мостовского лесничества — филиала государственного казенного учреждения Краснодарского края "Комитет по лесу" до точки 1617;

53) от точки 1617 в северо-западном направлении на расстояние 580 м по северо-восточной границе квартала № 85 Мостовского лесничества — филиала государственного казенного учреждения Краснодарского края "Комитет по лесу" до точки 1620;

54) от точки 1620 в северо-восточном направлении на расстояние 186 м по юго-восточной границе квартала № 85 Мостовского лесничества — филиала государственного казенного учреждения Краснодарского края "Комитет по лесу" до точки 1625;

55) от точки 1625 в юго-восточном направлении на расстояние 100 м по юго-западной границе квартала № 85 Мостовского лесничества — филиала государственного казенного учреждения Краснодарского края "Комитет по лесу" до точки 1628;

56) от точки 1628 в северо-восточном направлении на расстояние 128 м по юго-восточной границе квартала № 85 Мостовского лесничества — филиала государственного казенного учреждения Краснодарского края "Комитет по лесу" до точки 1632;

57) от точки 1632 в юго-восточном направлении на расстояние 94 м по юго-западной границе квартала № 85 Мостовского лесничества — филиала государственного казенного учреждения Краснодарского края "Комитет по лесу" до точки 1637;

58) от точки 1637 в юго-западном направлении на расстояние 293 м по северо-западной границе квартала № 85 Мостовского лесничества — филиала государственного казенного учреждения Краснодарского края "Комитет по лесу" до точки 1645;

59) от точки 1645 в юго-западном, юго-восточном направлениях на расстояние 228 м по северо-западной, юго-западной границам квартала № 85 Мостовского лесничества — филиала государственного казенного учреждения Краснодарского края "Комитет по лесу" до точки 1646;

60) от точки 1646 в северо-восточном, юго-восточном направлениях на расстояние 183 м по юго-восточной, юго-западной границам квартала № 85 Мостовского лесничества — филиала государственного казенного учреждения Краснодарского края "Комитет по лесу" до точки 1656;

61) от точки 1656 в северо-восточном направлении на расстояние 785 м по юго-восточной границе квартала № 85 Мостовского лесничества — филиала государственного казенного учреждения Краснодарского края "Комитет по лесу" до точки 1663;

62) от точки 1663 в юго-западном направлении на расстояние 666 м по северо-западной границе квартала № 85 Мостовского лесничества — филиала

государственного казенного учреждения Краснодарского края "Комитет по лесу" до точки 1671;

63) от точки 1671 в северо-западном направлении на расстояние 386 м по северо-восточной границе квартала № 85 Мостовского лесничества — филиала государственного казенного учреждения Краснодарского края "Комитет по лесу" до точки 1675;

64) от точки 1675 в юго-западном направлении на расстояние 398 м по северо-западной границе квартала № 85 Мостовского лесничества — филиала государственного казенного учреждения Краснодарского края "Комитет по лесу" до точки 1679;

65) от точки 1679 в северо-западном направлении на расстояние 427 м по северо-восточной границе квартала № 85 Мостовского лесничества — филиала государственного казенного учреждения Краснодарского края "Комитет по лесу" до точки 1680;

66) от точки 1680 в северном направлении на расстояние 768 м по северо-восточной границе квартала № 85 Мостовского лесничества — филиала государственного казенного учреждения Краснодарского края "Комитет по лесу" до точки 1683;

67) от точки 1683 в юго-западном направлении на расстояние 476 м по северо-западной границе квартала № 85 Мостовского лесничества — филиала государственного казенного учреждения Краснодарского края "Комитет по лесу" до точки 1689;

68) от точки 1689 в северо-западном направлении на расстояние 175 м по северо-восточной границе квартала № 85 Мостовского лесничества — филиала государственного казенного учреждения Краснодарского края "Комитет по лесу" до точки 1696;

69) от точки 1696 в северо-западном направлении на расстояние 2066 м по середине ручья до точки 1701;

70) от точки 1701 в северо-западном направлении на расстояние 1630 м по северо-восточной стороне полосы отвода полевой дороги до точки 1716;

71) от точки 1716 в северо-восточном направлении на расстояние 312 м по юго-восточной стороне полосы отвода полевой дороги до точки 1721;

72) от точки 1721 в северо-западном направлении на расстояние 225 м по северо-восточной стороне полосы отвода полевой дороги до точки 1725;

73) от точки 1725 в северо-западном направлении на расстояние 763 м по северо-восточной стороне полосы отвода полевой дороги до точки 1729;

74) от точки 1729 в северо-восточном направлении на расстояние 290 м по юго-восточной стороне полосы отвода полевой дороги до точки 1732;

75) от точки 1732 в северо-западном направлении на расстояние 1230 м по северо-восточной стороне полосы отвода полевой дороги до точки 1741;

76) от точки 1741 в северо-восточном направлении на расстояние 186 м по юго-восточной стороне полосы отвода полевой дороги до точки 1743;

77) от точки 1743 в северном направлении на расстояние 129 м по восточной стороне полосы отвода полевой дороги до точки 1744;

78) от точки 1744 в северо-западном направлении на расстояние 555 м по северо-восточной стороне полосы отвода полевой дороги до точки 1746;

79) от точки 1746 в северо-восточном направлении на расстояние 249 м по юго-восточной стороне полосы отвода полевой дороги до точки 1748;

80) от точки 1748 в северном направлении на расстояние 234 м по восточной стороне полосы отвода полевой дороги до точки 1749;

81) от точки 1749 в северо-восточном направлении на расстояние 505 м по юго-восточной стороне полосы отвода полевой дороги до точки 1752;

82) от точки 1752 в южном направлении на расстояние 1128 м по западной стороне полосы отвода полевой дороги до точки 1756;

83) от точки 1756 в северо-восточном направлении на расстояние 1161 м по юго-восточной стороне полосы отвода полевой дороги до точки 1769;

84) от точки 1769 в юго-восточном направлении на расстояние 495 м по юго-западной стороне полосы отвода полевой дороги до точки 1774;

85) от точки 1774 в юго-западном направлении на расстояние 832 м по северо-западной стороне полосы отвода полевой дороги до точки 1798;

86) от точки 1798 в юго-восточном направлении на расстояние 333 м по юго-западной стороне полосы отвода полевой дороги до точки 1800;

87) от точки 1800 в северо-восточном направлении на расстояние 269 м по юго-восточной стороне полосы отвода полевой дороги до точки 1802;

88) от точки 1802 в юго-западном направлении на расстояние 642 м по северо-западной стороне полосы отвода полевой дороги до точки 1805;

89) от точки 1805 в юго-восточном направлении на расстояние 493 м по юго-западной стороне полосы отвода полевой дороги до точки 1807;

90) от точки 1807 в северо-восточном направлении на расстояние 493 м по юго-восточной стороне полосы отвода полевой дороги до точки 1809;

91) от точки 1809 в юго-восточном направлении на расстояние 378 м по юго-западной стороне полосы отвода полевой дороги до точки 1813;

92) от точки 1813 в юго-восточном направлении на расстояние 236 м по юго-западной стороне полосы отвода полевой дороги до точки 1814;

93) от точки 1814 в северо-восточном направлении на расстояние 606 м по юго-восточной стороне полосы отвода полевой дороги до точки 1816;

94) от точки 1816 в юго-восточном направлении на расстояние 351 м по юго-западной стороне полосы отвода полевой дороги до точки 1821;

95) от точки 1821 в юго-западном направлении на расстояние 541 м по северо-западной стороне полосы отвода полевой дороги до точки 1824;

96) от точки 1824 в юго-восточном направлении на расстояние 685 м по северо-восточной стороне полосы отвода полевой дороги до точки 1829;

97) от точки 1829 в северо-восточном направлении на расстояние 404 м по юго-восточной стороне полосы отвода полевой дороги до точки 1831;

98) от точки 1831 в юго-восточном направлении на расстояние 580 м по юго-западной стороне полосы отвода полевой дороги до точки 1835;

99) от точки 1835 в северо-восточном направлении на расстояние 582 м по юго-восточной стороне полосы отвода полевой дороги до точки 1840;

100) от точки 1840 в северо-западном направлении на расстояние 483 м по юго-западной стороне полосы отвода полевой дороги до точки 1842;

101) от точки 1842 в северо-восточном направлении на расстояние 398 м по юго-восточной стороне полосы отвода полевой дороги до точки 1843;

102) от точки 1843 в юго-восточном направлении на расстояние 983 м по северо-восточной стороне полосы отвода полевой дороги до точки 1846;

103) от точки 1846 в южном направлении на расстояние 399 м по восточной стороне полосы отвода полевой дороги до точки 1847;

104) от точки 1847 в юго-восточном направлении на расстояние 475 м по юго-восточной стороне полосы отвода полевой дороги до точки 1850;

105) от точки 1850 в юго-восточном направлении на расстояние 404 м по северо-восточной стороне полосы отвода полевой дороги до точки 1853;

106) от точки 1853 в юго-западном направлении на расстояние 736 м по юго-восточной стороне полосы отвода полевой дороги до точки 1860;

107) от точки 1860 в юго-восточном направлении на расстояние 294 м по северо-западной стороне полосы отвода полевой дороги до точки 1863;

108) от точки 1863 в юго-западном направлении на расстояние 479 м по юго-восточной стороне полосы отвода полевой дороги до точки 1866;

109) от точки 1866 в юго-восточном направлении на расстояние 544 м по северо-восточной стороне полосы отвода полевой дороги до точки 1867;

110) от точки 1867 в северо-восточном направлении на расстояние 530 м по юго-восточной границе квартала № 78 Мостовского лесничества — филиала государственного казенного учреждения Краснодарского края "Комитет по лесу" до точки 1869;

111) от точки 1869 в юго-восточном, юго-западном направлениях на расстояние 318 м по юго-западной, северо-западной границам квартала № 78 Мостовского лесничества — филиала государственного казенного учреждения Краснодарского края "Комитет по лесу" до точки 1872;

112) от точки 1872 в юго-восточном, северо-восточном, юго-восточном направлениях на расстояние 732 м по юго-западной, юго-восточной, юго-западной границам квартала № 78 Мостовского лесничества — филиала государственного казенного учреждения Краснодарского края "Комитет по лесу" до точки 1875;

113) от точки 1875 в юго-западном направлении на расстояние 815 м по северо-западной границе квартала № 78 Мостовского лесничества — филиала государственного казенного учреждения Краснодарского края "Комитет по лесу" до точки 1879;

114) от точки 1879 в юго-восточном, северо-восточном, юго-восточном направлениях на расстояние 299 м по юго-западной, юго-восточной, юго-западной границам квартала № 78 Мостовского лесничества — филиала государственного казенного учреждения Краснодарского края "Комитет по лесу" до точки 1886;

115) от точки 1886 в юго-западном, юго-восточном направлениях на расстояние 670 м по юго-восточной, северо-восточной границам квартала № 16 Мостовского лесничества — филиала государственного казенного учреждения Краснодарского края "Комитет по лесу" до точки 1887;

116) от точки 1887 в северо-восточном направлении на расстояние 178 м по юго-западной стороне полосы отвода полевой дороги до узловой точки 1891*(119).

7. Граница Губского сельского поселения по смежеству с Беноковским сельским поселение проходит:

1) от узловой точки 1891* (119), расположенной на стыке границ Губского, Махошевского и Беноковского сельских поселений и находящейся на расстоянии 175 м западнее полевой дороги, в юго-восточном направлении на расстояние 631 м по юго-западной стороне полосы отвода полевой дороги до точки 1892;

2) от точки 1892 в юго-западном направлении на расстояние 2665 м по юго-западной границе квартала № 22 Мостовского лесничества — филиала государственного казенного учреждения Краснодарского края "Комитет по лесу" до точки 1910;

3) от точки 1910 в восточном направлении на расстояние 7780 м по северной границе квартала № 26 Мостовского лесничества — филиала государственного казенного учреждения Краснодарского края "Комитет по лесу" до узловой точки 1* (110).

* Узловые точки границ Губского сельского поселения."

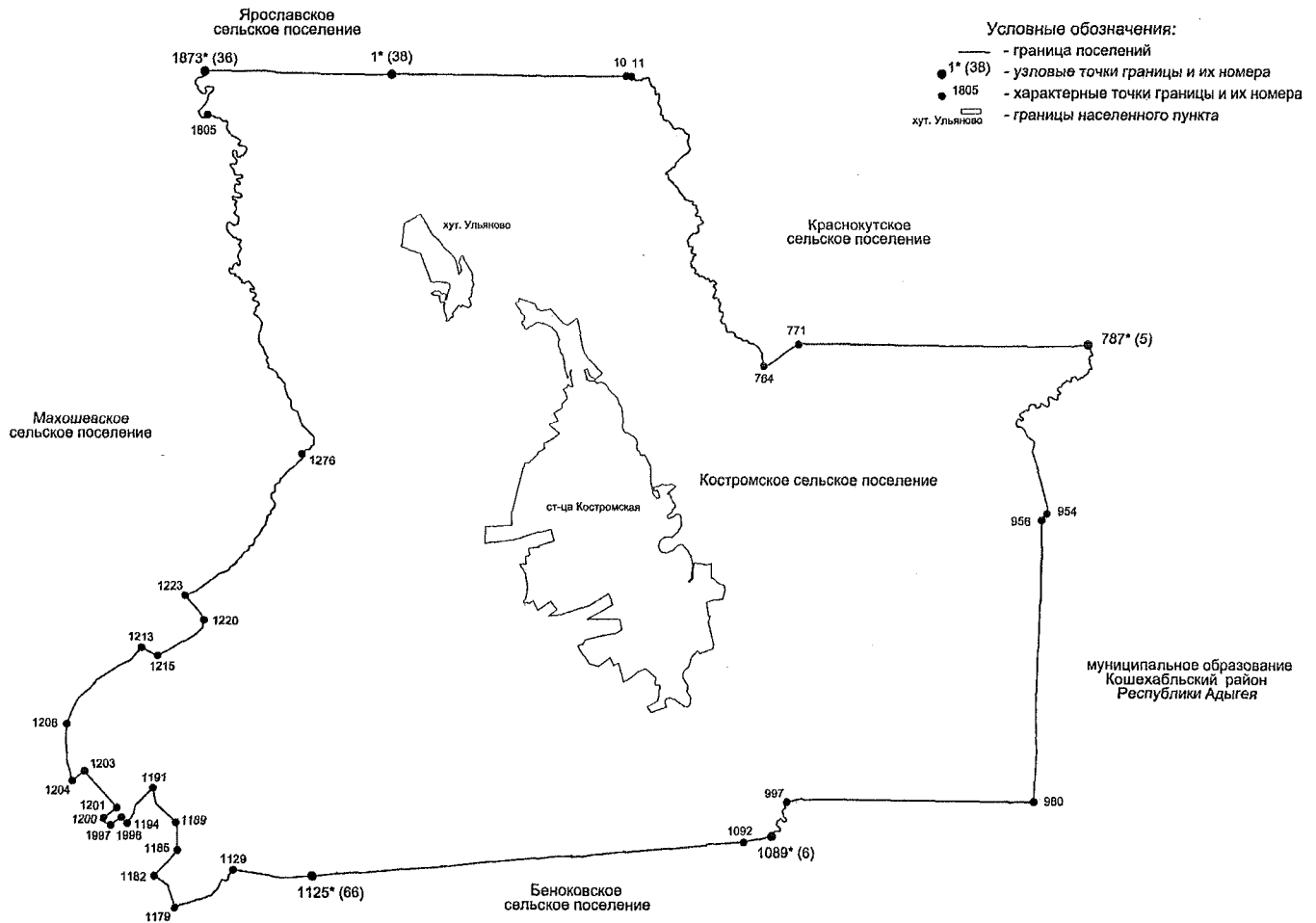
Приложение 17

к Закону Краснодарского края "О внесении изменений в Закон Краснодарского края "Об установлении границ муниципального образования Мостовский район, наделении его статусом муниципального района, образовании в его составе муниципальных образований — городских и сельских поселений — и установлении их границ"

"Приложение 17

к Закону Краснодарского края "Об установлении границ муниципального образования Мостовский муниципальный район Краснодарского края, наделении его статусом муниципального района, образовании в его составе муниципальных образований — городских и сельских поселений — и установлении их границ"

КАРТА-СХЕМА
границ Костромского сельского поселения
Мостовского муниципального района Краснодарского края



Описание границ смежных территорий:

от точки 1* (38) до точки 787* (5) - земли Краснокутского сельского поселения
 от точки 787* (5) до точки 1089* (6) - земли муниципального образования Кошехабльский район Республики Адыгея
 от точки 1089* (6) до точки 1125* (66) - земли Бенюковского сельского поселения
 от точки 1125* (66) до точки 1873* (36) - земли Махошевского сельского поселения
 от точки 1873* (36) до точки 1* (38) - земли Ярославского сельского поселения

Приложение 18
к Закону Краснодарского края
"О внесении изменений в Закон Краснодарского края "Об установлении границ муниципального образования Мостовский район, наделении его статусом муниципального района, образовании в его составе муниципальных образований — городских и сельских поселений — и установлении их границ"

"Приложение 18
к Закону Краснодарского края
"Об установлении границ муниципального образования Мостовский муниципальный район Краснодарского края, наделении его статусом муниципального района, образовании в его составе муниципальных образований — городских и сельских поселений — и установлении их границ"

Описание границ Костромского сельского поселения Мостовского муниципального района Краснодарского края

1. Граница Костромского сельского поселения Мостовского муниципального района Краснодарского края (далее — Костромское сельское поселение) по смежеству с Краснокутским сельским поселением Мостовского муниципального района Краснодарского края (далее — Краснокутское сельское поселение) проходит:

1) от узловой точки 1* (38), расположенной на стыке границ Костромского сельского поселения, Ярославского сельского поселения Мостовского муниципального района Краснодарского края (далее — Ярославское сельское поселение) и Краснокутского сельского поселения и находящейся на расстоянии 60 м северо-восточнее полевой дороги, в восточном направлении на расстояние 3075 м до точки 10;

2) от точки 10 в юго-восточном направлении на расстояние 66 м по середине реки Малый Чохрак до точки 11;

3) от точки 11 в юго-восточном направлении на расстояние 6164 м по середине реки Малый Чохрак до точки 764;

4) от точки 764 в северо-восточном направлении на расстояние 1036 м по северо-западной стороне полосы отвода автомобильной дороги Подъезд к ст-це Костромская до точки 771;

5) от точки 771 в восточном направлении на расстояние 3479 м по северной стороне полосы отвода автомобильной дороги Подъезд к ст-це Костромская до узловой точки 787* (5).

2. Граница Костромского сельского поселения по смежеству с муниципальным образованием Кошехабльский район Республики Адыгея проходит:

1) от узловой точки 787* (5), расположенной на стыке границ Костромского сельского поселения, Краснокутского сельского поселения и муниципального образования Кошехабльский район Республики Адыгея и находящейся на середине реки Большой Чахрак, в юго-западном направлении на расстояние 3658 м по середине реки Большой Чахрак до точки 954;

2) от точки 954 в юго-западном направлении на расстояние 184 м по середине ручья без названия до точки 956;

3) от точки 956 в южном направлении на расстояние 3925 м до точки 980;

4) от точки 980 в западном направлении на расстояние 3409 м по южной стороне полосы отвода полевой дороги до точки 997;

5) от точки 997 в юго-западном направлении на расстояние 781 м до узловой точки 1089* (6).

3. Граница Костромского сельского поселения по смежеству с Беноковским сельским поселением Мостовского муниципального района Краснодарского края (далее — Беноковское сельское поселение) проходит:

1) от узловой точки 1089* (6), расположенной на стыке границ Костромского сельского поселения, Беноковского сельского поселения и муниципального образования Кошехабльский район Республики Адыгея, в юго-западном направлении на расстояние 928 м по северо-западной границе квартала № 4 Мостовского лесничества — филиала государственного казенного учреждения Краснодарского края "Комитет по лесу" до точки 1092;

2) от точки 1092 в юго-западном направлении на расстояние 5865 м по северо-западной границе квартала № 4 Мостовского лесничества — филиала государственного казенного учреждения Краснодарского края "Комитет по лесу", до узловой точки 1125* (66).

4. Граница Костромского сельского поселения по смежеству с Махошевским сельским поселением Мостовского муниципального района Краснодарского края (далее — Махошевское сельское поселение) проходит:

1) от узловой точки 1125* (66), расположенной на стыке границ Костромского сельского поселения, Махошевского сельского поселения, Беноковского сельского поселения и находящейся на расстоянии 17 м севернее полевой дороги в юго-западном направлении на расстояние 643 м по северо-восточной стороне полосы отвода полевой дороги до точки 1129;

2) от точки 1129 в юго-западном направлении на расстояние 1031 м по середине реки Кабанец до точки 1179;

3) от точки 1179 в северо-западном направлении на расстояние 555 м по юго-западной границе квартала № 43 Мостовского лесничества — филиала государственного казенного учреждения Краснодарского края "Комитет по лесу" до точки 1182;

4) от точки 1182 в северо-восточном направлении на расстояние 472 м по северо-западной границе квартала № 43 Мостовского лесничества — филиала государственного казенного учреждения Краснодарского края "Комитет по лесу" до точки 1185;

5) от точки 1185 в северном направлении на расстояние 371 м по западной границе квартала № 43 Мостовского лесничества — филиала государственного казенного учреждения Краснодарского края "Комитет по лесу" до точки 1189;

6) от точки 1189 в северо-западном направлении на расстояние 610 м по юго-западной границе квартала № 43 Мостовского лесничества — филиала государственного казенного учреждения Краснодарского края "Комитет по лесу" до точки 1191;

7) от точки 1191 в юго-западном направлении на расстояние 603 м по юго-восточной границе квартала № 43 Мостовского лесничества — филиала государственного казенного учреждения Краснодарского края "Комитет по лесу" до точки 1194;

8) от точки 1194 в северо-западном направлении на расстояние 123 м по юго-западной границе квартала № 43 Мостовского лесничества — филиала государственного казенного учреждения Краснодарского края "Комитет по лесу" до точки 1196;

9) от точки 1196 в юго-западном направлении на расстояние 175 м по юго-восточной границе квартала № 43 Мостовского лесничества — филиала государственного казенного учреждения Краснодарского края "Комитет по лесу" до точки 1197;

10) от точки 1197 в северо-западном направлении на расстояние 154 м по юго-западной границе квартала № 43 Мостовского лесничества — филиала государственного казенного учреждения Краснодарского края "Комитет по лесу" до точки 1200;

11) от точки 1200 в северо-восточном направлении на расстояние 230 м по северо-западной границе квартала № 43 Мостовского лесничества — филиала государственного казенного учреждения Краснодарского края "Комитет по лесу" до точки 1201;

12) от точки 1201 в северо-западном направлении на расстояние 686 м по юго-западной границе квартала № 43 Мостовского лесничества — филиала государственного казенного учреждения Краснодарского края "Комитет по лесу" до точки 1203;

13) от точки 1203 в юго-западном направлении на расстояние 208 м по юго-восточной границе квартала № 43 Мостовского лесничества — филиала государственного казенного учреждения Краснодарского края "Комитет по лесу" до точки 1204;

14) от точки 1204 в северо-западном направлении на расстояние 804 м по северо-восточной стороне полосы отвода полевой дороги до точки 1206;

15) от точки 1206 в северо-восточном направлении на расстояние 1522 м по северо-западной границе квартала № 43 Мостовского лесничества — филиала государственного казенного учреждения Краснодарского края "Комитет по лесу" до точки 1213;

16) от точки 1213 в юго-восточном направлении на расстояние 250 м по северо-восточной границе квартала № 42 Мостовского лесничества — филиала государственного казенного учреждения Краснодарского края "Комитет по лесу" до точки 1215;

17) от точки 1215 в северо-восточном направлении на расстояние 842 м по северо-западной границе квартала № 42 Мостовского лесничества — филиала государственного казенного учреждения Краснодарского края "Комитет по лесу" до точки 1220;

18) от точки 1220 в северо-западном направлении на расстояние 440 м по юго-западной границе квартала № 42 Мостовского лесничества — филиала государственного казенного учреждения Краснодарского края "Комитет по лесу" до точки 1223;

19) от точки 1223 в северо-восточном направлении на расстояние 2744 м до точки 1276;

20) от точки 1276 в северо-западном направлении на расстояние 7135 м до точки 1805;

21) от точки 1805 в северном направлении на расстояние 1306 м по середине реки Псефирь до узловой точки 1873* (36).

5. Граница Костромского сельского поселения по смежеству с Ярославским сельским поселением проходит от узловой точки 1873* (36), расположенной на стыке границ Костромского, Махошевского и Ярославского сельских поселений и находящейся на середине реки Псефирь, в восточном направлении на расстояние 2699 м до узловой точки 1* (38).

* Узловые точки границ Костромского сельского поселения."

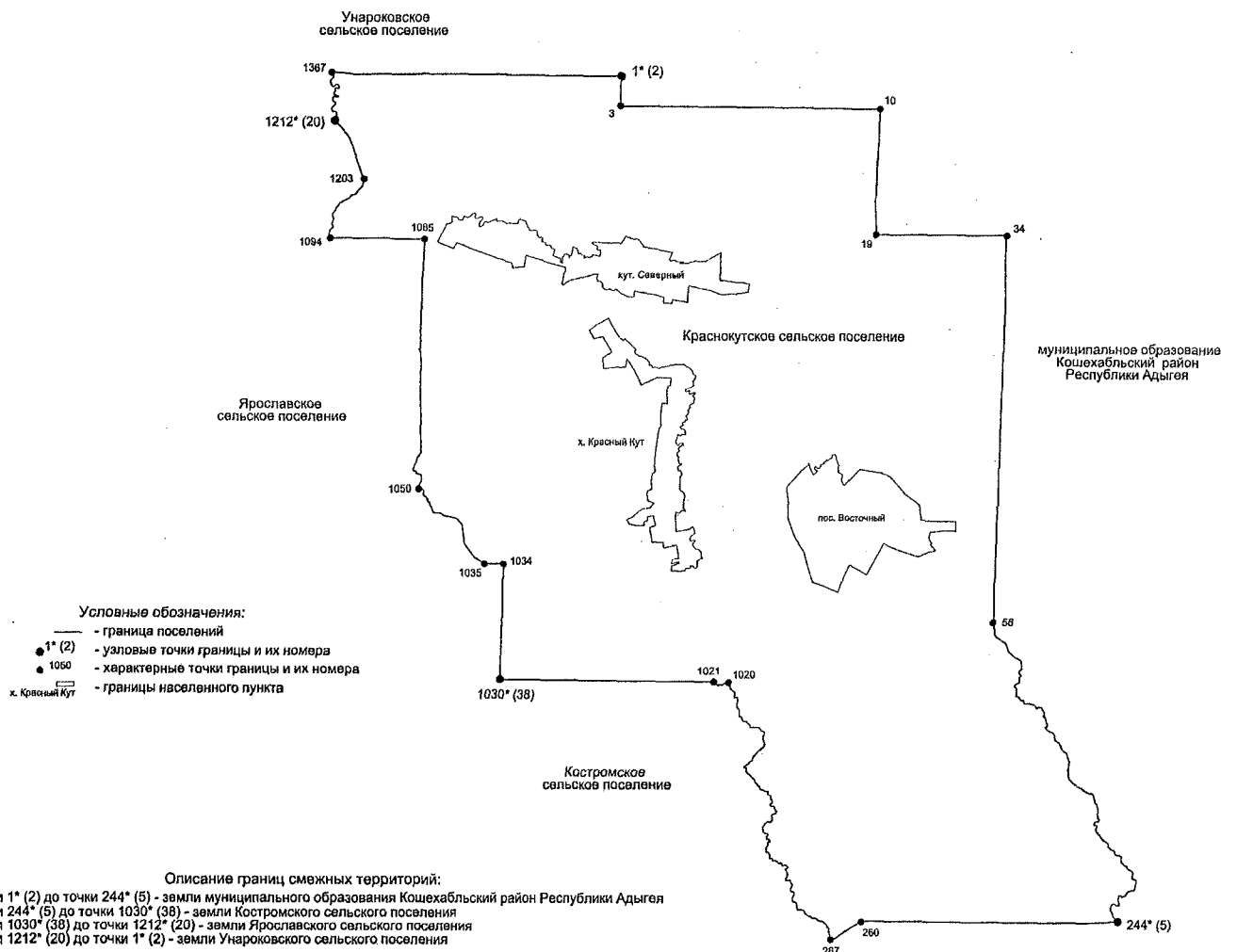
Приложение 19

к Закону Краснодарского края "О внесении изменений в Закон Краснодарского края "Об установлении границ муниципального образования Мостовский район, наделении его статусом муниципального района, образовании в его составе муниципальных образований — городских и сельских поселений — и установлении их границ"

"Приложение 19

к Закону Краснодарского края "Об установлении границ муниципального образования Мостовский муниципальный район Краснодарского края, наделении его статусом муниципального района, образовании в его составе муниципальных образований — городских и сельских поселений — и установлении их границ"

КАРТА-СХЕМА
границ Краснокутского сельского поселения
Мостовского муниципального района Краснодарского края



Приложение 20
к Закону Краснодарского края
"О внесении изменений в Закон Краснодарского края "Об установлении границ муниципального образования Мостовский район, наделении его статусом муниципального района, образовании в его составе муниципальных образований — городских и сельских поселений — и установлении их границ"

"Приложение 20
к Закону Краснодарского края
"Об установлении границ муниципального образования Мостовский муниципальный район Краснодарского края, наделении его статусом муниципального района, образовании в его составе муниципальных образований — городских и сельских поселений — и установлении их границ"

Описание границ Краснокутского сельского поселения Мостовского муниципального района Краснодарского края

1. Граница Краснокутского сельского поселения Мостовского муниципального района Краснодарского края (далее — Краснокутское сельское поселение) по смежеству с муниципальным образованием Кошехабльский район Республики Адыгея проходит:

1) от узловой точки 1(2*), расположенной на стыке границ Краснокутского сельского поселения, Унароковского сельского поселения Мостовского района Краснодарского края (далее — Унароковское сельское поселение) и муниципального образования Кошехабльский район Республики Адыгея и находящейся на расстоянии 428 м севернее полевой дороги, в южном направлении на расстояние 473 м по восточной стороне лесополосы в 1,5 м от крайнего ряда деревьев, до точки 3;

2) от точки 3 в восточном направлении на расстояние 3999 м по южной стороне лесополосы в 1,5 м от крайнего ряда деревьев до точки 10;

3) от точки 10 в южном направлении на расстояние 1989 м по восточной стороне лесополосы в 1,5 м от крайнего ряда деревьев до точки 19;

4) от точки 19 в восточном направлении на расстояние 1992 м по южной стороне лесополосы в 1,5 м от крайнего ряда деревьев, далее в том же направлении на расстояние 500 м по северной стороне лесополосы в 1,5 м от крайнего ряда деревьев до точки 34;

5) от точки 34 в южном направлении на расстояние 6016 м по восточной стороне лесополосы в 1,5 м от крайнего ряда деревьев до середины реки Большой Чахрак до точки 56;

6) от точки 56 в юго-восточном направлении на расстояние 6612 м по середине реки Большой Чахрак до узловой точки 244* (5).

2. Граница Краснокутского сельского поселения по смежеству с Костромским сельским поселением Мостовского муниципального района Краснодарского края (далее — Костромское сельское поселение) проходит:

1) от узловой точки 244* (5), расположенной на стыке границ Краснокутского, Костромского сельских поселений и муниципального образования Кошехабльский район Республики Адыгея и находящейся на середине реки Большой Чахрак в западном направлении на расстояние 3950 м по северной стороне полосы отвода автомобильной дороги Подъезд к ст-це Костромская до точки 260;

2) от точки 260 в юго-западном направлении на расстояние 565 м по северо-западной стороне полосы отвода автомобильной дороги Подъезд к ст-це Костромская до точки 267;

3) от точки 267 в северо-западном направлении на расстояние 5884 м по середине реки Малый Чохрак до точки 1020;

4) от точки 1020 в северо-западном направлении на расстояние 263 м по середине реки Малый Чохрак до точки 1021;

5) от точки 1021 в западном направлении на расстояние 3125 м до узловой точки 1030* (38).

3. Граница Краснокутского сельского поселения по смежеству с Ярославским сельским поселением Мостовского муниципального района Краснодарского края (далее — Ярославское сельское поселение) проходит:

1) от узловой точки 1030* (38), расположенной на стыке границ Краснокутского сельского поселения, Ярославского сельского поселения, Костромского сельского поселения и находящейся на расстоянии 60 м северо-восточнее полевой дороги, в северном направлении на расстояние 1816 м по восточной стороне лесополосы в 1,5 м от крайнего ряда деревьев до точки 1034;

2) от точки 1034 в западном направлении на расстояние 502 м по южной стороне лесополосы в 1,5 м от крайнего ряда деревьев до точки 1035;

3) от точки 1035 в северо-западном направлении на расстояние 1764 м по середине ручья до точки 1050;

4) от точки 1050 в северном направлении на расстояние 4055 м по восточной стороне лесополосы в 1,5 м от крайнего ряда деревьев до точки 1085;

5) от точки 1085 в западном направлении на расстояние 1438 м по северной стороне полосы отвода полевой дороги до точки 1094;

6) от точки 1094 в северо-восточном направлении на расстояние 1183 м по середине ручья до точки 1203;

7) от точки 1203 в северо-западном направлении на расстояние 1038 м по юго-западной стороне полосы отвода полевой дороги, до узловой точки 1212* (20).

4. Граница Краснокутского сельского поселения по смежеству с Унароковским сельским поселением проходит:

1) от узловой точки 1212* (20), расположенной на стыке границ Краснокутского, Ярославского и Унароковского сельских поселений и находящейся на расстоянии 59 м западнее полевой дороги, в северном направлении на расстояние 1167 м по середине реки Малый Чохрак до точки 1367;

2) от точки 1367 в восточном направлении на расстояние 4498 м до узловой точки 1*(2).

* Узловые точки границ Краснокутского сельского поселения."

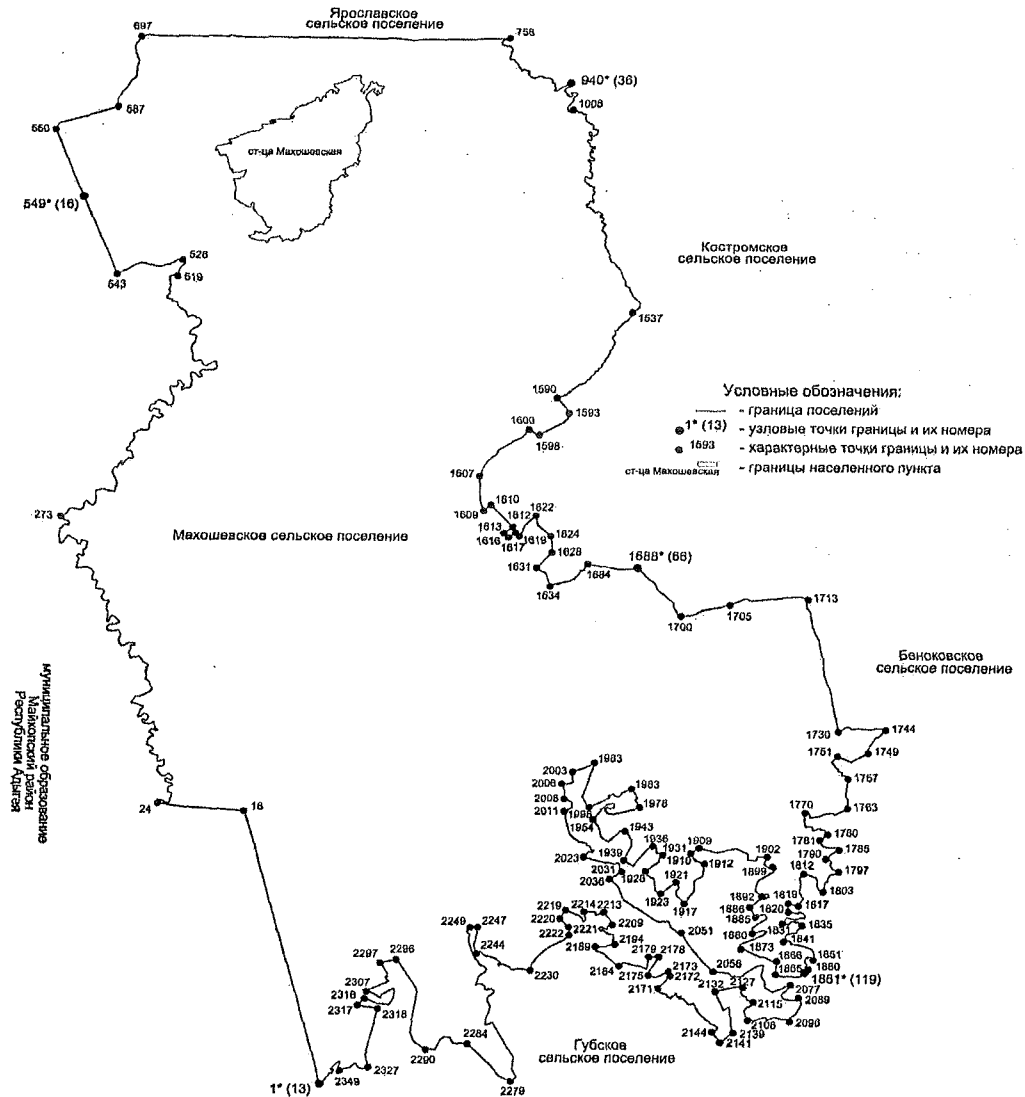
Приложение 21

к Закону Краснодарского края "О внесении изменений в Закон Краснодарского края "Об установлении границ муниципального образования Мостовский район, наделении его статусом муниципального района, образовании в его составе муниципальных образований — городских и сельских поселений — и установлении их границ"

"Приложение 21

к Закону Краснодарского края "Об установлении границ муниципального образования Мостовский муниципальный район Краснодарского края, наделении его статусом муниципального района, образовании в его составе муниципальных образований — городских и сельских поселений — и установлении их границ"

КАРТА-СХЕМА
границ Махошевского сельского поселения
Мостовского муниципального района Краснодарского края



Описание границ смежных территорий:
от точки 1* (13) до точки 549* (16) - земли муниципального образования Майкопский район Республики Адыгея
от точки 549* (16) до точки 940* (36) - земли Ярославского сельского поселения
от точки 940* (36) до точки 1688* (66) - земли Костромского сельского поселения
от точки 1688* (66) до точки 1861* (119) - земли Бенюковского сельского поселения
от точки 1861* (119) до точки 1* (13) - земли Губского сельского поселения

Приложение 22
к Закону Краснодарского края
"О внесении изменений в Закон Краснодарского края "Об установлении границ муниципального образования Мостовский район, наделении его статусом муниципального района, образовании в его составе муниципальных образований — городских и сельских поселений — и установлении их границ"

"Приложение 22
к Закону Краснодарского края
"Об установлении границ муниципального образования Мостовский муниципальный район Краснодарского края, наделении его статусом муниципального района, образовании в его составе муниципальных образований — городских и сельских поселений — и установлении их границ"

Описание границ Махошевского сельского поселения Мостовского муниципального района Краснодарского края

1. Граница Махошевского сельского поселения Мостовского муниципального района Краснодарского края (далее — Махошевское сельское поселение) по смежеству с муниципальным образованием Майкопский район Республики Адыгея проходит:

1) от узловой точки 1(13*), расположенной на границе Махошевского сельского поселения, Губского сельского поселения Мостовского муниципального района Краснодарского края (далее — Губское сельское поселение) и муниципального образования Майкопский район Республики Адыгея и находящейся на расстоянии 365 м юго-восточнее полевой дороги, в северо-западном направлении на расстояние 6454 м по юго-западной границе квартала № 19 Мостовского лесничества — филиала государственного казенного учреждения Краснодарского края "Комитет по лесу" через точки 2—17 до точки 18;

2) от точки 18 в западном направлении на расстояние 1825 м по юго-западной границе квартала № 80 Мостовского лесничества — филиала государственного казенного учреждения Краснодарского края "Комитет по лесу" до точки 24 (середина реки Фарс);

3) от точки 24 в северо-западном направлении на расстояние 12275 м по середине реки Фарс до точки 273;

4) от точки 273 в северо-восточном направлении на расстояние 9097 м по середине реки Фарс до точки 519;

5) от точки 519 в северо-западном направлении на расстояние 434 м по середине реки Фарс до точки 526 (середина ручья);

6) от точки 526 в западном направлении на расстояние 1493 м по середине ручья до точки 543;

7) от точки 543 в северо-западном направлении на расстояние 1993 м до середины ручья через точки 544—546 до узловой точки 549* (16).

2. Граница Махошевского сельского поселения по смежеству с Ярославским сельским поселением Мостовского муниципального района Краснодарского края (далее — Ярославское сельское поселение) проходит:

1) от узловой точки 549* (16), расположенной на стыке границ Махошевского сельского поселения, Ярославского сельского поселения, муниципального образования Майкопский район Республики Адыгея и находящейся на пересечении просеки и грунтовой дороги на расстоянии 369 м юго-восточнее просеки, в северо-западном направлении на расстояние 1683 м по юго-западной границе квартала № 1 Мостовского лесничества — филиала государственного казенного учреждения Краснодарского края "Комитет по лесу" до точки 550;

2) от точки 550 в северо-восточном направлении на расстояние 1459 м по юго-восточной стороне полосы отвода полевой дороги до точки 587;

3) от точки 587 в северо-восточном направлении на расстояние 1881 м по юго-восточной стороне полосы отвода полевой дороги до точки 697 (балка Замука);

4) от точки 697 в восточном направлении на расстояние 7742 м по южной

границе квартала № 21 Мостовского лесничества — филиала государственного казенного учреждения Краснодарского края "Комитет по лесу", по южной стороне полосы отвода полевой дороги, далее по южной границе квартала № 21 Мостовского лесничества — филиала государственного казенного учреждения Краснодарского края "Комитет по лесу", расположенного фактически в пределах сельского поселения, до точки 758;

5) от точки 758 в юго-восточном направлении на расстояние 2733 м по середине реки Псефирь до узловой точки 940* (36).

3. Граница Махошевского сельского поселения по смежеству с Костромским сельским поселением Мостовского муниципального района Краснодарского края (далее — Костромское сельское поселение) проходит:

1) от узловой точки 940* (36), расположенной на стыке границ Махошевского сельского поселения, Ярославского сельского поселения, Костромского сельского поселения и находящейся на середине реки Псефирь, в южном направлении на расстояние 1203 м по середине реки Псефирь до точки 1008;

2) от точки 1008 в юго-восточном направлении на расстояние 7428 м до точки 1537;

3) от точки 1537 в юго-западном направлении на расстояние 2744 м до точки 1590;

4) от точки 1590 в юго-восточном направлении на расстояние 412 м по юго-западной границе квартала № 42 Мостовского лесничества — филиала государственного казенного учреждения Краснодарского края "Комитет по лесу" до точки 1593;

5) от точки 1593 в юго-западном направлении на расстояние 867 м по северо-западной границе квартала № 42 Мостовского лесничества — филиала государственного казенного учреждения Краснодарского края "Комитет по лесу" до точки 1598;

6) от точки 1598 в северо-западном направлении на расстояние 227 м по северо-восточной границе квартала № 42 Мостовского лесничества — филиала государственного казенного учреждения Краснодарского края "Комитет по лесу" до точки 1600;

7) от точки 1600 в юго-западном направлении на расстояние 2053 м по северо-западной границе квартала № 43 Мостовского лесничества — филиала государственного казенного учреждения Краснодарского края "Комитет по лесу" до точки 1607;

8) от точки 1607 в южном направлении на расстояние 274 м по северо-восточной стороне полосы отвода полевой дороги до точки 1609;

9) от точки 1609 в северо-восточном направлении на расстояние 208 м по юго-восточной границе квартала № 43 Мостовского лесничества — филиала государственного казенного учреждения Краснодарского края "Комитет по лесу" до точки 1610;

10) от точки 1610 в юго-восточном направлении на расстояние 686 м по юго-западной границе квартала № 43 Мостовского лесничества — филиала государственного казенного учреждения Краснодарского края "Комитет по лесу" до точки 1612;

11) от точки 1612 в юго-западном направлении на расстояние 384 м по северо-западной границе квартала № 43 Мостовского лесничества — филиала государственного казенного учреждения Краснодарского края "Комитет по лесу" до точки 1613;

12) от точки 1613 в юго-восточном направлении на расстояние 175 м по юго-западной границе квартала № 43 Мостовского лесничества — филиала государственного казенного учреждения Краснодарского края "Комитет по лесу" до точки 1616;

13) от точки 1616 в северо-восточном направлении на расстояние 123 м по юго-восточной границе квартала № 43 Мостовского лесничества — филиала государственного казенного учреждения Краснодарского края "Комитет по лесу" до точки 1617;

14) от точки 1617 в юго-восточном направлении на расстояние 271 м по юго-западной границе квартала № 43 Мостовского лесничества — филиала государственного казенного учреждения Краснодарского края "Комитет по лесу" до точки 1619;

15) от точки 1619 в северо-восточном направлении на расстояние 117 м по юго-восточной границе квартала № 43 Мостовского лесничества — филиала государственного казенного учреждения Краснодарского края "Комитет по лесу" до точки 1622;

16) от точки 1622 в юго-восточном направлении на расстояние 999 м по юго-западной границе квартала № 43 Мостовского лесничества — филиала государственного казенного учреждения Краснодарского края "Комитет по лесу" до точки 1624;

17) от точки 1624 в южном направлении на расстоянии 326 м по западной границе квартала № 43 Мостовского лесничества — филиала государственного казенного учреждения Краснодарского края "Комитет по лесу" до точки 1628;

18) от точки 1628 в юго-западном направлении на расстояние 473 м по северо-западной границе квартала № 43 Мостовского лесничества — филиала государственного казенного учреждения Краснодарского края "Комитет по лесу" до точки 1631;

19) от точки 1631 в юго-восточном направлении на расстояние 555 м по юго-западной границе квартала № 43 Мостовского лесничества — филиала государственного казенного учреждения Краснодарского края "Комитет по лесу" до точки 1634;

20) от точки 1634 в северо-восточном направлении на расстояние 1031 м по середине реки Кабанец до точки 1684;

21) от точки 1684 в северо-восточном направлении на расстояние 1065 м по северо-восточной стороне полосы отвода полевой дороги до узловой точки 1688* (66).

4. Граница Махошевского сельского поселения по смежеству с Беноковским сельским поселением Мостовского муниципального района Краснодарского края (далее — Беноковское сельское поселение) проходит:

1) от узловой точки 1688* (66), расположенной на стыке границ Махошевского сельского поселения, Костромского сельского поселения, Беноковского

сельского поселения и находящейся на расстоянии 17 м севернее полевой дороги, в юго-восточном направлении на расстояние 1947 м по юго-западной стороне полосы отвода полевой дороги до точки 1700 (середина реки Псефирь);

2) от точки 1700 в северо-восточном направлении на расстояние 610 м по северо-западной границе квартала № 65 Мостовского лесничества — филиала государственного казенного учреждения Краснодарского края "Комитет по лесу" до точки 1705;

3) от точки 1705 в северо-восточном направлении на расстояние 7787 м по северо-западной границе квартала № 65 Мостовского лесничества — филиала государственного казенного учреждения Краснодарского края "Комитет по лесу" до точки 1713;

4) от точки 1713 в юго-восточном направлении на расстояние 3154 м по северо-восточной границе квартала № 64 Мостовского лесничества — филиала государственного казенного учреждения Краснодарского края "Комитет по лесу", далее по северо-восточной стороне полосы отвода полевой дороги до точки 1730;

5) от точки 1730 в северо-восточном направлении на расстояние 1074 м по северо-западной границе квартала № 72 Мостовского лесничества — филиала государственного казенного учреждения Краснодарского края "Комитет по лесу" до точки 1744;

6) от точки 1744 в юго-западном направлении на расстояние 680 м по юго-восточной границе квартала № 72 Мостовского лесничества — филиала государственного казенного учреждения Краснодарского края "Комитет по лесу" до точки 1749;

7) от точки 1749 в северо-западном направлении на расстояние 737 м по юго-западной границе квартала № 72 Мостовского лесничества — филиала государственного казенного учреждения Краснодарского края "Комитет по лесу" до точки 1751;

8) от точки 1751 в юго-восточном направлении на расстояние 770 м по северо-восточной границе квартала № 72 Мостовского лесничества — филиала

государственного казенного учреждения Краснодарского края "Комитет по лесу" до точки 1757;

9) от точки 1757 в юго-восточном направлении на расстояние 720 м по северо-восточной границе квартала № 73 Мостовского лесничества — филиала государственного казенного учреждения Краснодарского края "Комитет по лесу" до точки 1763;

10) от точки 1763 в юго-западном направлении на расстояние 1022 м по юго-восточной границе квартала № 73 Мостовского лесничества — филиала государственного казенного учреждения Краснодарского края "Комитет по лесу" до точки 1770;

11) от точки 1770 в юго-восточном направлении на расстояние 929 м по юго-западной границе квартала № 21 Мостовского лесничества — филиала государственного казенного учреждения Краснодарского края "Комитет по лесу" до точки 1780;

12) от точки 1780 в юго-западном направлении на расстояние 221 м по северо-западной границе квартала № 21 Мостовского лесничества — филиала государственного казенного учреждения Краснодарского края "Комитет по лесу" до точки 1781;

13) от точки 1781 в юго-восточном направлении на расстояние 501 м по северо-восточной границе квартала № 21 Мостовского лесничества — филиала государственного казенного учреждения Краснодарского края "Комитет по лесу" до точки 1785;

14) от точки 1785 в юго-западном направлении на расстояние 426 м по юго-восточной границе квартала № 21 Мостовского лесничества — филиала государственного казенного учреждения Краснодарского края "Комитет по лесу" до точки 1790, находящейся на расстоянии 200 м западнее ручья;

15) от точки 1790 в юго-восточном направлении на расстояние 467 м по юго-западной границе квартала № 21 Мостовского лесничества — филиала государственного казенного учреждения Краснодарского края "Комитет по лесу" до точки 1797;

16) от точки 1797 в юго-западном направлении на расстояние 658 м по северо-западной границе квартала № 22 Мостовского лесничества — филиала государственного казенного учреждения Краснодарского края "Комитет по лесу" до точки 1803;

17) от точки 1803 в северо-западном направлении на расстояние 693 м по северо-восточной границе квартала № 22 Мостовского лесничества — филиала государственного казенного учреждения Краснодарского края "Комитет по лесу" до точки 1812;

18) от точки 1812 в юго-западном направлении на расстояние 1018 м по северо-западной границе квартала № 22 Мостовского лесничества — филиала государственного казенного учреждения Краснодарского края "Комитет по лесу" до точки 1817;

19) от точки 1817 в северо-западном направлении на расстояние 224 м по северо-восточной границе квартала № 22 Мостовского лесничества — филиала государственного казенного учреждения Краснодарского края "Комитет по лесу" до точки 1819;

20) от точки 1819 в юго-западном направлении на расстояние 197 м по северо-западной границе квартала № 22 Мостовского лесничества — филиала государственного казенного учреждения Краснодарского края "Комитет по лесу" до точки 1820;

21) от точки 1820 в юго-восточном направлении на расстояние 255 м по юго-западной границе квартала № 22 Мостовского лесничества — филиала государственного казенного учреждения Краснодарского края "Комитет по лесу" до точки 1831;

22) от точки 1831 в юго-западном направлении на расстояние 242 м по северо-западной границе квартала № 22 Мостовского лесничества — филиала государственного казенного учреждения Краснодарского края "Комитет по лесу" до точки 1835;

23) от точки 1835 в северо-западном направлении на расстояние 390 м по северо-восточной границе квартала № 22 Мостовского лесничества — филиала

государственного казенного учреждения Краснодарского края "Комитет по лесу" до точки 1841;

24) от точки 1841 в юго-западном направлении на расстояние 146 м по северо-западной границе квартала № 22 Мостовского лесничества — филиала государственного казенного учреждения Краснодарского края "Комитет по лесу" до точки 1851;

25) от точки 1851 в юго-восточном направлении на расстояние 490 м по юго-западной границе квартала № 22 Мостовского лесничества — филиала государственного казенного учреждения Краснодарского края "Комитет по лесу" до точки 1856;

26) от точки 1856 в юго-западном направлении на расстояние 594 м по северо-западной границе квартала № 22 Мостовского лесничества — филиала государственного казенного учреждения Краснодарского края "Комитет по лесу" до точки 1857;

27) от точки 1857 в северо-западном направлении на расстояние 927 м по северо-восточной границе квартала № 22 Мостовского лесничества — филиала государственного казенного учреждения Краснодарского края "Комитет по лесу" до точки 1858;

28) от точки 1858 в юго-западном направлении на расстояние 317 м по северо-западной границе квартала № 22 Мостовского лесничества — филиала государственного казенного учреждения Краснодарского края "Комитет по лесу" до точки 1859;

29) от точки 1859 в юго-восточном направлении на расстояние 232 м по юго-западной границе квартала № 22 Мостовского лесничества — филиала государственного казенного учреждения Краснодарского края "Комитет по лесу" до точки 1860;

30) от точки 1860 в юго-западном направлении на расстояние 114 м по западной границе квартала № 22 Мостовского лесничества — филиала государственного казенного учреждения Краснодарского края "Комитет по лесу" до узловой точки 1861* (119).

5. Граница Махошевского сельского поселения по смежеству с Губским сельским поселением проходит:

1) от узловой точки 1861* (119), расположенной на стыке границ Махошевского, Беноковского, Губского сельских поселений и находящейся на расстоянии 175 м западнее полевой дороги, в юго-западном направлении на расстояние 117 м по юго-западной стороне полосы отвода полевой дороги до точки 1865;

2) от точки 1865 в северо-западном, северо-восточном направлениях на расстояние 553 м по северо-восточной, юго-восточной границам квартала № 16 Мостовского лесничества — филиала государственного казенного учреждения Краснодарского края "Комитет по лесу" до точки 1866;

3) от точки 1866 в северо-западном, юго-западном, северо-западном направлениях на расстояние 299 м по юго-западной, юго-восточной, юго-западной границам квартала № 78 Мостовского лесничества — филиала государственного казенного учреждения Краснодарского края "Комитет по лесу" до точки 1873;

4) от точки 1873 в северо-восточном направлении на расстояние 287 м по северо-западной границе квартала № 78 Мостовского лесничества — филиала государственного казенного учреждения Краснодарского края "Комитет по лесу" до точки 1877;

5) от точки 1877 в северо-западном, юго-западном, северо-западном направлениях на расстояние 82 м по юго-западной, юго-восточной, юго-западной границам квартала № 78 Мостовского лесничества — филиала государственного казенного учреждения Краснодарского края "Комитет по лесу" до точки 1880;

6) от точки 1880 в северо-восточном, северо-западном направлениях на расстояние 404 м по северо-западной, юго-западной границам квартала № 78 Мостовского лесничества — филиала государственного казенного учреждения Краснодарского края "Комитет по лесу" до точки 1883;

7) от точки 1883 в юго-западном направлении на расстояние 99 м по юго-восточной границе квартала № 78 Мостовского лесничества — филиала государственного казенного учреждения Краснодарского края "Комитет по лесу" до точки 1885;

8) от точки 1885 в северо-западном направлении на расстояние 675 м по северо-восточной стороне полосы отвода полевой дороги до точки 1886;

9) от точки 1886 в северо-восточном направлении на расстояние 318 м по юго-восточной стороне полосы отвода полевой дороги до точки 1889;

10) от точки 1889 в северо-западном направлении на расстояние 530 м по северо-западной стороне полосы отвода полевой дороги до точки 1892;

11) от точки 1892 в северо-восточном направлении на расстояние 543 м по юго-восточной стороне полосы отвода полевой дороги до точки 1899;

12) от точки 1899 в северо-западном направлении на расстояние 550 м по северо-восточной стороне полосы отвода полевой дороги до точки 1902;

13) от точки 1902 в северо-западном направлении на расстояние 1053 м по юго-восточной стороне полосы отвода полевой дороги до точки 1903;

14) от точки 1903 в северном направлении на расстояние 1688 м по восточной стороне полосы отвода полевой дороги до точки 1905;

15) от точки 1905 в северо-западном направлении на расстояние 372 м по северо-восточной стороне полосы отвода полевой дороги до точки 1906;

16) от точки 1906 в юго-западном направлении на расстояние 200 м по юго-восточной стороне полосы отвода полевой дороги до точки 1909;

17) от точки 1909 в юго-восточном направлении на расстояние 398 м по юго-западной стороне полосы отвода полевой дороги до точки 1910;

18) от точки 1910 в юго-западном направлении на расстояние 1256 м по юго-восточной стороне полосы отвода полевой дороги до точки 1912;

19) от точки 1912 в северо-западном направлении на расстояние 580 м по юго-западной стороне полосы отвода полевой дороги до точки 1917;

- 20) от точки 1917 в юго-западном направлении на расстояние 404 м по юго-восточной стороне полосы отвода полевой дороги до точки 1921;
- 21) от точки 1921 в северо-западном направлении на расстояние 687 м по северо-восточной стороне полосы отвода полевой дороги до точки 1923;
- 22) от точки 1923 в северо-восточном направлении на расстояние 541 м по северо-западной стороне полосы отвода полевой дороги до точки 1928;
- 23) от точки 1928 в северо-западном направлении на расстояние 140 м по юго-западной стороне полосы отвода полевой дороги до точки 1931;
- 24) от точки 1931 в юго-западном направлении на расстояние 210 м по юго-восточной стороне полосы отвода полевой дороги до точки 1936;
- 25) от точки 1936 в северо-западном направлении на расстояние 106 м по юго-западной стороне полосы отвода полевой дороги до точки 1938;
- 26) от точки 1938 в северо-западном направлении на расстояние 500 м по северо-западной стороне полосы отвода полевой дороги до точки 1939;
- 27) от точки 1939 в юго-западном направлении на расстояние 236 м по юго-восточной стороне полосы отвода полевой дороги до точки 1943;
- 28) от точки 1943 в северо-западном направлении на расстояние 378 м по юго-западной стороне полосы отвода полевой дороги до точки 1945;
- 29) от точки 1945 в северо-восточном направлении на расстояние 418 м по северо-западной стороне полосы отвода полевой дороги до точки 1947;
- 30) от точки 1947 в юго-западном направлении на расстояние 445 м по юго-восточной стороне полосы отвода полевой дороги до точки 1950;
- 31) от точки 1950 в северо-западном направлении на расстояние 642 м по юго-западной стороне полосы отвода полевой дороги до точки 1952;
- 32) от точки 1952 в северо-восточном направлении на расстояние 1778 м по северо-западной стороне полосы отвода полевой дороги до точки 1954;
- 33) от точки 1954 в северо-западном направлении на расстояние 547 м по юго-западной стороне полосы отвода полевой дороги до точки 1978;
- 34) от точки 1978 в юго-западном направлении на расстояние 1161 м по юго-восточной стороне полосы отвода полевой дороги до точки 1983;

35) от точки 1983 в северном направлении на расстояние 1129 м по западной стороне полосы отвода полевой дороги до точки 1996;

36) от точки 1996 в юго-западном направлении на расстояние 505 м по юго-восточной стороне полосы отвода полевой дороги до точки 2000;

37) от точки 2000 в южном направлении на расстояние 234 м по восточной стороне полосы отвода полевой дороги до точки 2003;

38) от точки 2003 в юго-западном направлении на расстояние 249 м по юго-восточной стороне полосы отвода полевой дороги до точки 2004;

39) от точки 2004 в юго-восточном направлении на расстояние 562 м по северо-восточной стороне полосы отвода полевой дороги до точки 2006;

40) от точки 2006 в южном направлении на расстояние 179 м по восточной стороне полосы отвода полевой дороги до точки 2008;

41) от точки 2008 в юго-западном направлении на расстояние 129 м по юго-восточной стороне полосы отвода полевой дороги до точки 2009;

42) от точки 2009 в юго-восточном направлении на расстояние 186 м по северо-восточной стороне полосы отвода полевой дороги до точки 2011;

43) от точки 2011 в юго-западном направлении на расстояние 825 м по юго-восточной стороне полосы отвода полевой дороги до точки 2020;

44) от точки 2020 в юго-восточном направлении на расстояние 695 м по северо-восточной стороне полосы отвода полевой дороги до точки 2023;

45) от точки 2023 в юго-восточном направлении на расстояние 1300 м по северо-восточной стороне полосы отвода полевой дороги до точки 2027;

46) от точки 2027 в юго-западном направлении на расстояние 1674 м по юго-восточной стороне полосы отвода полевой дороги до точки 2031;

47) от точки 2031 в юго-восточном направлении на расстояние 419 м по северо-восточной стороне полосы отвода полевой дороги до точки 2036;

48) от точки 2036 в юго-восточном направлении на расстояние 1118 м по середине ручья до точки 2051;

49) от точки 2051 в юго-восточном направлении на расстояние 713 м по северо-восточной границе квартала № 85 Мостовского лесничества — филиала

государственного казенного учреждения Краснодарского края "Комитет по лесу" до точки 2056;

50) от точки 2056 в северо-восточном направлении на расстояние 580 м по северо-западной границе квартала № 85 Мостовского лесничества — филиала государственного казенного учреждения Краснодарского края "Комитет по лесу" до точки 2063;

51) от точки 2063 в южном направлении на расстояние 247 м по северо-восточной границе квартала № 85 Мостовского лесничества — филиала государственного казенного учреждения Краснодарского края "Комитет по лесу" до точки 2069;

52) от точки 2069 в юго-восточном направлении на расстояние 295 м по северо-восточной границе квартала № 85 Мостовского лесничества — филиала государственного казенного учреждения Краснодарского края "Комитет по лесу" до точки 2072;

53) от точки 2072 в северо-восточном направлении на расстояние 604 м по северо-западной границе квартала № 85 Мостовского лесничества — филиала государственного казенного учреждения Краснодарского края "Комитет по лесу" до точки 2073;

54) от точки 2073 в юго-восточном направлении на расстояние 395 м по северо-восточной границе квартала № 85 Мостовского лесничества — филиала государственного казенного учреждения Краснодарского края "Комитет по лесу" до точки 2077;

55) от точки 2077 в северо-восточном направлении на расстояние 386 м по северо-западной границе квартала № 85 Мостовского лесничества — филиала государственного казенного учреждения Краснодарского края "Комитет по лесу" до точки 2081;

56) от точки 2081 в северо-восточном направлении на расстояние 666 м по северо-западной границе квартала № 85 Мостовского лесничества — филиала государственного казенного учреждения Краснодарского края "Комитет по лесу" до точки 2089;

57) от точки 2089 в северо-западном, юго-западном направлениях на расстоянии 967 м по юго-западной, юго-восточной границам квартала № 85 Мостовского лесничества — филиала государственного казенного учреждения Краснодарского края "Комитет по лесу" до точки 2096;

58) от точки 2096 в северо-западном, северо-восточном направлениях на расстоянии 228 м по юго-западной, северо-западной границам квартала № 85 Мостовского лесничества — филиала государственного казенного учреждения Краснодарского края "Комитет по лесу" до точки 2106;

59) от точки 2106 в северо-восточном направлении на расстоянии 292 м по северо-западной границе квартала № 85 Мостовского лесничества — филиала государственного казенного учреждения Краснодарского края "Комитет по лесу" до точки 2107;

60) от точки 2107 в северо-западном направлении на расстоянии 150 м по юго-западной границе квартала № 85 Мостовского лесничества — филиала государственного казенного учреждения Краснодарского края "Комитет по лесу" до точки 2115;

61) от точки 2115 в юго-западном направлении на расстоянии 172 м по юго-восточной границе квартала № 85 Мостовского лесничества — филиала государственного казенного учреждения Краснодарского края "Комитет по лесу" до точки 2120;

62) от точки 2120 в северо-западном направлении на расстоянии 186 м по юго-западной границе квартала № 85 Мостовского лесничества — филиала государственного казенного учреждения Краснодарского края "Комитет по лесу" до точки 2124;

63) от точки 2124 в юго-западном направлении на расстоянии 580 м по юго-восточной границе квартала № 85 Мостовского лесничества — филиала государственного казенного учреждения Краснодарского края "Комитет по лесу" до точки 2127;

64) от точки 2127 в юго-восточном направлении на расстоянии 447 м по северо-восточной границе квартала № 85 Мостовского лесничества — филиала

государственного казенного учреждения Краснодарского края "Комитет по лесу" до точки 2132;

65) от точки 2132 в северо-восточном направлении на расстояние 126 м по северо-западной границе квартала № 28 Мостовского лесничества — филиала государственного казенного учреждения Краснодарского края "Комитет по лесу" до точки 2135;

66) от точки 2135 в юго-восточном направлении на расстояние 596 м по восточной границе квартала № 85 Мостовского лесничества — филиала государственного казенного учреждения Краснодарского края "Комитет по лесу" до точки 2136;

67) от точки 2136 в юго-западном направлении на расстояние 337 м по юго-восточной границе квартала № 85 Мостовского лесничества — филиала государственного казенного учреждения Краснодарского края "Комитет по лесу" до точки 2139;

68) от точки 2139 в северо-западном направлении на расстояние 290 м по юго-западной границе квартала № 85 Мостовского лесничества — филиала государственного казенного учреждения Краснодарского края "Комитет по лесу" до точки 2141;

69) от точки 2141 в северо-восточном направлении на расстояние 126 м по северо-западной границе квартала № 85 Мостовского лесничества — филиала государственного казенного учреждения Краснодарского края "Комитет по лесу" до точки 2144;

70) от точки 2144 в северо-западном направлении на расстояние 1977 м по юго-западной границе квартала № 85 Мостовского лесничества — филиала государственного казенного учреждения Краснодарского края "Комитет по лесу" до точки 2145;

71) от точки 2145 в северо-восточном направлении на расстояние 381 м по северо-западной границе квартала № 85 Мостовского лесничества — филиала государственного казенного учреждения Краснодарского края "Комитет по лесу" до точки 2171;

72) от точки 2171 в северо-западном направлении на расстояние 118 м по юго-западной границе квартала № 85 Мостовского лесничества — филиала государственного казенного учреждения Краснодарского края "Комитет по лесу" до точки 2172;

73) от точки 2172 в юго-западном, северо-западном направлениях на расстояние 458 м по юго-восточной, юго-западной границам квартала № 85 Мостовского лесничества — филиала государственного казенного учреждения Краснодарского края "Комитет по лесу" до точки 2173;

74) от точки 2173 в северо-восточном направлении на расстояние 498 м по северо-западной границе квартала № 85 Мостовского лесничества — филиала государственного казенного учреждения Краснодарского края "Комитет по лесу" до точки 2175;

75) от точки 2175 в западном направлении на расстояние 214 м по южной границе квартала № 85 Мостовского лесничества — филиала государственного казенного учреждения Краснодарского края "Комитет по лесу" до точки 2178;

76) от точки 2178 в юго-западном направлении на расстояние 289 м по юго-восточной границе квартала № 85 Мостовского лесничества — филиала государственного казенного учреждения Краснодарского края "Комитет по лесу" до точки 2179;

77) от точки 2179 в северо-западном направлении на расстояние 514 м по юго-западной границе квартала № 85 Мостовского лесничества — филиала государственного казенного учреждения Краснодарского края "Комитет по лесу" до точки 2180;

78) от точки 2180 в юго-западном направлении на расстояние 129 м по юго-восточной границе квартала № 85 Мостовского лесничества — филиала государственного казенного учреждения Краснодарского края "Комитет по лесу" до точки 2183;

79) от точки 2183 в северо-западном направлении на расстояние 709 м по юго-западной границе квартала № 85 Мостовского лесничества — филиала государственного казенного учреждения Краснодарского края "Комитет по лесу" до точки 2184;

80) от точки 2184 в северо-восточном направлении на расстояние 428 м по северо-западной границе квартала № 85 Мостовского лесничества — филиала государственного казенного учреждения Краснодарского края "Комитет по лесу" до точки 2189;

81) от точки 2189 в северном направлении на расстояние 599 м по западной границе квартала № 85 Мостовского лесничества — филиала государственного казенного учреждения Краснодарского края "Комитет по лесу" до точки 2194;

82) от точки 2194 в северо-западном направлении на расстояние 67 м по юго-западной границе квартала № 85 Мостовского лесничества — филиала государственного казенного учреждения Краснодарского края "Комитет по лесу" до точки 2201;

83) от точки 2201 в северо-восточном направлении на расстояние 380 м по северо-западной границе квартала № 85 Мостовского лесничества — филиала государственного казенного учреждения Краснодарского края "Комитет по лесу" до точки 2202;

84) от точки 2202 в северо-западном направлении на расстояние 527 м по юго-западной границе квартала № 85 Мостовского лесничества — филиала государственного казенного учреждения Краснодарского края "Комитет по лесу" до точки 2209;

85) от точки 2209 в юго-западном направлении на расстояние 77 м по юго-восточной границе квартала № 85 Мостовского лесничества — филиала государственного казенного учреждения Краснодарского края "Комитет по лесу" до точки 2212;

86) от точки 2212 в северо-западном направлении на расстояние 244 м по юго-западной границе квартала № 85 Мостовского лесничества — филиала государственного казенного учреждения Краснодарского края "Комитет по лесу" до точки 2213;

87) от точки 2213 в западном направлении на расстояние 185 м по южной границе квартала № 85 Мостовского лесничества — филиала государственного казенного учреждения Краснодарского края "Комитет по лесу" до точки 2214;

88) от точки 2214 в юго-восточном, юго-западном направлениях на расстояние 67 м по северо-восточной, юго-восточной границам квартала № 85 Мостовского лесничества — филиала государственного казенного учреждения Краснодарского края "Комитет по лесу" до точки 2215;

89) от точки 2215 в северо-западном направлении на расстояние 495 м по юго-западной границе квартала № 85 Мостовского лесничества — филиала государственного казенного учреждения Краснодарского края "Комитет по лесу" до точки 2216;

90) от точки 2216 в северо-западном, юго-западном направлениях на расстояние 232 м по юго-западной, юго-восточной границам квартала № 85 Мостовского лесничества — филиала государственного казенного учреждения Краснодарского края "Комитет по лесу" до точки 2219;

91) от точки 2219 в юго-восточном направлении на расстояние 273 м по северо-восточной границе квартала № 85 Мостовского лесничества — филиала государственного казенного учреждения Краснодарского края "Комитет по лесу" до точки 2220;

92) от точки 2220 в юго-западном направлении на расстояние 185 м по юго-восточной границе квартала № 84 Мостовского лесничества — филиала государственного казенного учреждения Краснодарского края "Комитет по лесу" до точки 2221;

93) от точки 2221 в юго-западном направлении на расстояние 1222 м по юго-восточной границе квартала № 84 Мостовского лесничества — филиала государственного казенного учреждения Краснодарского края "Комитет по лесу" до точки 2222;

94) от точки 2222 в северо-западном направлении на расстояние 1450 м по юго-западной границе квартала № 84 Мостовского лесничества — филиала государственного казенного учреждения Краснодарского края "Комитет по лесу" до точки 2230;

95) от точки 2230 в северо-восточном направлении на расстояние 623 м по северо-западной границе квартала № 84 Мостовского лесничества — филиала государственного казенного учреждения Краснодарского края "Комитет по лесу" до точки 2244;

96) от точки 2244 в северо-западном направлении на расстояние 156 м по юго-западной границе квартала № 84 Мостовского лесничества — филиала государственного казенного учреждения Краснодарского края "Комитет по лесу" до точки 2247;

97) от точки 2247 в юго-западном, юго-восточном, юго-западном, юго-восточном, юго-западном направлениях на расстояние 4637 м по юго-восточной стороне полосы отвода полевой дороги, далее по юго-восточной границе квартала № 84 Мостовского лесничества — филиала государственного казенного учреждения Краснодарского края "Комитет по лесу" до точки 2249;

98) от точки 2249 в северо-западном направлении на расстояние 1286 м по юго-западной границе квартала № 84 Мостовского лесничества — филиала государственного казенного учреждения Краснодарского края "Комитет по лесу" до точки 2279;

99) от точки 2279 в северо-западном направлении на расстояние 1100 м по юго-восточной границе квартала № 84 Мостовского лесничества — филиала государственного казенного учреждения Краснодарского края "Комитет по лесу" до точки 2284;

100) от точки 2284 в северо-западном, северо-восточном, северо-западном направлениях на расстояние 2335 м по юго-западной, юго-восточной и юго-западной границам квартала № 84 Мостовского лесничества — филиала государственного казенного учреждения Краснодарского края "Комитет по лесу" до точки 2290;

101) от точки 2290 в юго-западном направлении на расстояние 354 м по юго-восточной границе квартала № 84 Мостовского лесничества — филиала государственного казенного учреждения Краснодарского края "Комитет по лесу" до точки 2296;

102) от точки 2296 в северо-западном направлении на расстояние 279 м по юго-западной границе квартала № 84 Мостовского лесничества — филиала государственного казенного учреждения Краснодарского края "Комитет по лесу" до точки 2297;

103) от точки 2297 в северо-западном, северо-восточном направлениях на расстояние 87 м по юго-западной, северо-западной границам квартала № 84 Мостовского лесничества — филиала государственного казенного учреждения Краснодарского края "Комитет по лесу" до точки 2298;

104) от точки 2298 в северо-западном направлении на расстояние 31 м по юго-западной границе квартала № 84 Мостовского лесничества — филиала государственного казенного учреждения Краснодарского края "Комитет по лесу" до точки 2299;

105) от точки 2299 в юго-западном направлении на расстояние 23 м по юго-восточной границе квартала № 84 Мостовского лесничества — филиала государственного казенного учреждения Краснодарского края "Комитет по лесу", пересекая реку Псефирь, до точки 2300;

106) от точки 2300 в юго-восточном направлении на расстояние 106 м по северо-восточной границе квартала № 84 Мостовского лесничества — филиала государственного казенного учреждения Краснодарского края "Комитет по лесу", пересекая реку Псефирь, до точки 2301;

107) от точки 2301 в юго-западном направлении на расстояние 83 м по юго-восточной границе квартала № 84 Мостовского лесничества — филиала государственного казенного учреждения Краснодарского края "Комитет по лесу", пересекая реку Псефирь, до точки 2304;

108) от точки 2304 в юго-восточном направлении на расстояние 441 м по северо-восточной границе квартала № 84 Мостовского лесничества — филиала государственного казенного учреждения Краснодарского края "Комитет по лесу" до точки 2306;

109) от точки 2306 в северо-восточном направлении на расстояние 336 м по северо-западной границе квартала № 83 Мостовского лесничества — филиала государственного казенного учреждения Краснодарского края "Комитет по

лесу" до точки 2307;

110) от точки 2307 в юго-западном направлении на расстояние 797 м по юго-восточной границе квартала № 83 Мостовского лесничества — филиала государственного казенного учреждения Краснодарского края "Комитет по лесу", пересекая реку Псефирь, до точки 2309;

111) от точки 2309 в северо-западном направлении на расстояние 546 м по юго-западной границе квартала № 83 Мостовского лесничества — филиала государственного казенного учреждения Краснодарского края "Комитет по лесу" до точки 2314;

112) от точки 2314 в юго-западном направлении на расстояние 203 м по юго-восточной границе квартала № 83 Мостовского лесничества — филиала государственного казенного учреждения Краснодарского края "Комитет по лесу" до точки 2316;

113) от точки 2316 в юго-восточном направлении на расстояние 432 м по северо-восточной границе квартала № 83 Мостовского лесничества — филиала государственного казенного учреждения Краснодарского края "Комитет по лесу" до точки 2317;

114) от точки 2317 в юго-западном направлении на расстояние 1370 м по юго-восточной границе квартала № 82 Мостовского лесничества — филиала государственного казенного учреждения Краснодарского края "Комитет по лесу" до точки 2318;

115) от точки 2318 в юго-западном, северо-западном направлениях на расстояние 702 м по юго-восточной, юго-западной границам квартала № 82 Мостовского лесничества — филиала государственного казенного учреждения Краснодарского края "Комитет по лесу" до точки 2327;

116) от точки 2327 в юго-западном направлении на расстояние 1059 м по юго-восточной границе квартала № 81 Мостовского лесничества — филиала государственного казенного учреждения Краснодарского края "Комитет по лесу" до точки 2349;

117) от точки 2349 в юго-западном направлении по юго-восточной границе квартала № 81 Мостовского лесничества — филиала государственного казенного учреждения Краснодарского края "Комитет по лесу" до узловой точки 1*(13).

* Узловые точки границ Махошевского сельского поселения."

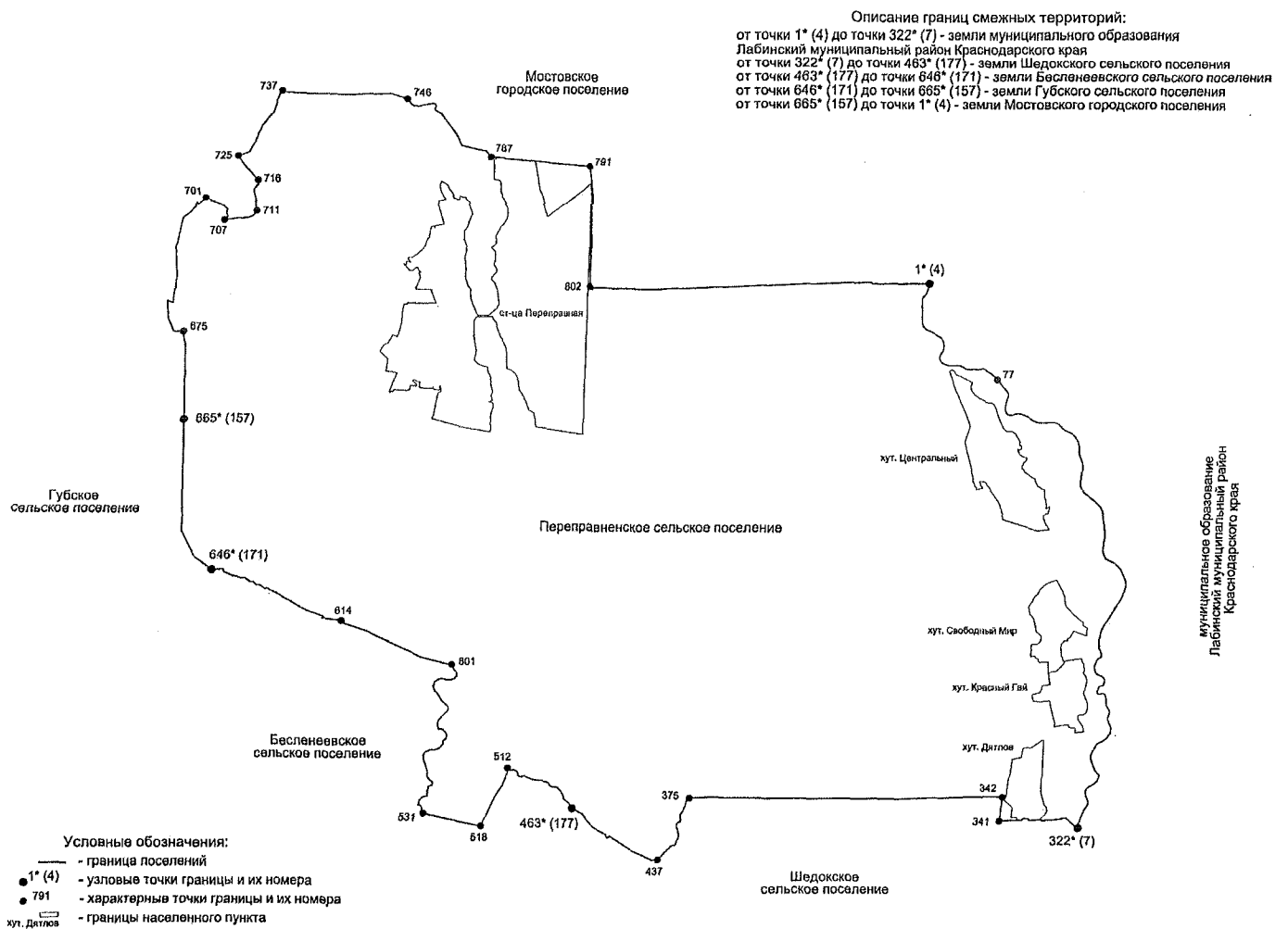
Приложение 23

к Закону Краснодарского края "О внесении изменений в Закон Краснодарского края "Об установлении границ муниципального образования Мостовский район, наделении его статусом муниципального района, образовании в его составе муниципальных образований — городских и сельских поселений — и установлении их границ"

"Приложение 23

к Закону Краснодарского края "Об установлении границ муниципального образования Мостовский муниципальный район Краснодарского края, наделении его статусом муниципального района, образовании в его составе муниципальных образований — городских и сельских поселений — и установлении их границ"

КАРТА-СХЕМА
границ Переправненского сельского поселения
Мостовского муниципального района Краснодарского края



Приложение 24
к Закону Краснодарского края
"О внесении изменений в Закон Краснодарского края "Об установлении границ муниципального образования Мостовский район, наделении его статусом муниципального района, образовании в его составе муниципальных образований — городских и сельских поселений — и установлении их границ"

"Приложение 24
к Закону Краснодарского края
"Об установлении границ муниципального образования Мостовский муниципальный район Краснодарского края, наделении его статусом муниципального района, образовании в его составе муниципальных образований — городских и сельских поселений — и установлении их границ"

Описание границ Переправненского сельского поселения Мостовского муниципального района Краснодарского края

1. Граница Переправненского сельского поселения Мостовского муниципального района Краснодарского края (далее — Переправненское сельское поселение) по смежеству с муниципальным образованием Лабинский муниципальный район Краснодарского края проходит:

1) от узловой точки 1* (4), расположенной на стыке границ Мостовского городского поселения Мостовского муниципального района Краснодарского края (далее — Мостовское городское поселение), Переправненского сельского поселения и муниципального образования Лабинский муниципальный район Краснодарского края и находящейся на середине реки Большая Лаба, в юго-восточном направлении на расстояние 2456 м по середине реки Большая Лаба до точки 77;

2) от точки 77 в юго-восточном направлении на расстояние 8858 м по середине реки Малая Лаба до точки 322* (7).

2. Граница Переправненского сельского поселения по смежеству с Шедокским сельским поселением Мостовского муниципального района Краснодарского края (далее — Шедокское сельское поселение) проходит:

1) от узловой точки 322* (7), расположенной на стыке границ Переправненского сельского поселения, Шедокского сельского поселения и муниципального образования Лабинский муниципальный район Краснодарского края и находящейся на середине реки Малая Лаба на расстоянии 331 м восточнее села Шедок Мостовского района, в северо-западном, юго-западном направлениях на расстояние 1270 м по северо-восточной, северо-западной сторонам полосы отвода полевой дороги до точки 341;

2) от точки 341 в северо-восточном направлении на расстояние 376 м до точки 342;

3) от точки 342 в западном направлении на расстояние 4884 м по южной стороне полосы отвода полевой дороги до точки 375;

4) от точки 375 в юго-западном направлении на расстояние 1301 м по середине реки Кочерга до точки 437;

5) от точки 437 в северо-западном направлении на расстояние 1587 м по северо-восточной стороне полосы отвода полевой дороги до узловой точки 463*(177).

3. Граница Переправненского сельского поселения по смежеству с Бесленевским сельским поселением Мостовского муниципального района Краснодарского края (далее — Бесленевское сельское поселение) проходит:

1) от узловой точки 463* (177), расположенной на стыке границ Переправненского сельского поселения, Шедокского сельского поселения, Бесленевского сельского поселения и находящейся на расстоянии 262 м юго-западнее полосы отвода полевой дороги, в северо-западном направлении на расстояние 1343 м по середине ручья до точки 512;

2) от точки 512 в юго-западном направлении на расстояние 1087 м по юго-восточной стороне полосы отвода полевой дороги до точки 518;

3) от точки 518 в северо-западном направлении на расстояние 938 м по юго-западной стороне полосы отвода полевой дороги до точки 531;

4) от точки 531 в северо-восточном направлении на расстояние 3318 м по середине реки Ходзь до точки 601;

5) от точки 601 в северо-западном направлении на расстояние 1866 м по северо-восточной стороне полосы отвода полевой дороги до точки 614;

6) от точки 614 в северо-западном направлении на расстояние 2344 м по северо-восточной стороне полосы отвода полевой дороги до узловой точки 646(171*).

4. Граница Переправненского сельского поселения по смежеству с Губским сельским поселением Мостовского муниципального района Краснодарского края (далее — Губское сельское поселение) проходит от узловой точки 646* (171), расположенной на стыке Переправненского сельского поселения, Губского сельского поселения, Бесленеевского сельского поселения, в северо-западном, северном направлениях на расстояние 2535 м по северо-восточной, восточной сторонам полосы отвода полевой дороги до узловой точки 665*(157).

5. Граница Переправненского сельского поселения по смежеству с Мостовским городским поселением проходит:

1) от узловой точки 665* (157), расположенной на стыке границ Переправненского, Губского сельских поселений и Мостовского городского поселения и находящейся на середине ручья, в северо-западном, юго-западном направлениях на расстояние 1377 м по западной, юго-западной, юго-восточной границам квартала № 96 Мостовского лесничества — филиала государственного казенного учреждения Краснодарского края "Комитет по лесу" до точки 675;

2) от точки 675 в северо-западном, северо-восточном, юго-восточном, северо-восточном направлениях на расстояние 2641 м по северо-восточной, юго-восточной, юго-западной, юго-восточной границам квартала № 69 Мостовского лесничества — филиала государственного казенного учреждения Краснодарского края "Комитет по лесу" до точки 701;

3) от точки 701 в юго-восточном направлении на расстояние 618 м по юго-западной границе квартала № 69 Мостовского лесничества — филиала государственного казенного учреждения Краснодарского края "Комитет по лесу" до точки 707;

4) от точки 707 в северо-восточном направлении на расстояние 558 м по юго-восточной границе квартала № 69 Мостовского лесничества — филиала государственного казенного учреждения Краснодарского края "Комитет по лесу" до точки 711;

5) от точки 711 в северо-западном, северо-восточном направлениях на расстояние 539 м по северо-восточной, юго-восточной границам квартала № 69 Мостовского лесничества — филиала государственного казенного учреждения Краснодарского края "Комитет по лесу" до точки 716;

6) от точки 716 в северо-западном направлении на расстояние 499 м по северо-восточной стороне полосы отвода полевой дороги до точки 725;

7) от точки 725 в северо-восточном направлении на расстояние 1288 м по юго-восточной границе квартала № 69 Мостовского лесничества — филиала государственного казенного учреждения Краснодарского края "Комитет по лесу" до точки 737;

8) от точки 737 в юго-восточном направлении на расстояние 1942 м по северо-восточной стороне полосы отвода полевой дороги до точки 746;

9) от точки 746 в юго-восточном направлении на расстояние 1799 м по середине реки Ходзь до точки 787;

10) от точки 787 в юго-восточном направлении на расстояние 1566 м по юго-западной стороне полосы отвода полевой дороги до точки 791;

11) от точки 791 в южном направлении на расстояние 1923 м по восточной стороне полосы отвода грунтовой дороги до точки 802;

12) от точки 802 в восточном направлении на расстояние 5265 м по южной стороне полосы отвода полевой дороги до узловой точки 1* (4).

* Узловые точки границ Переправненского сельского поселения."

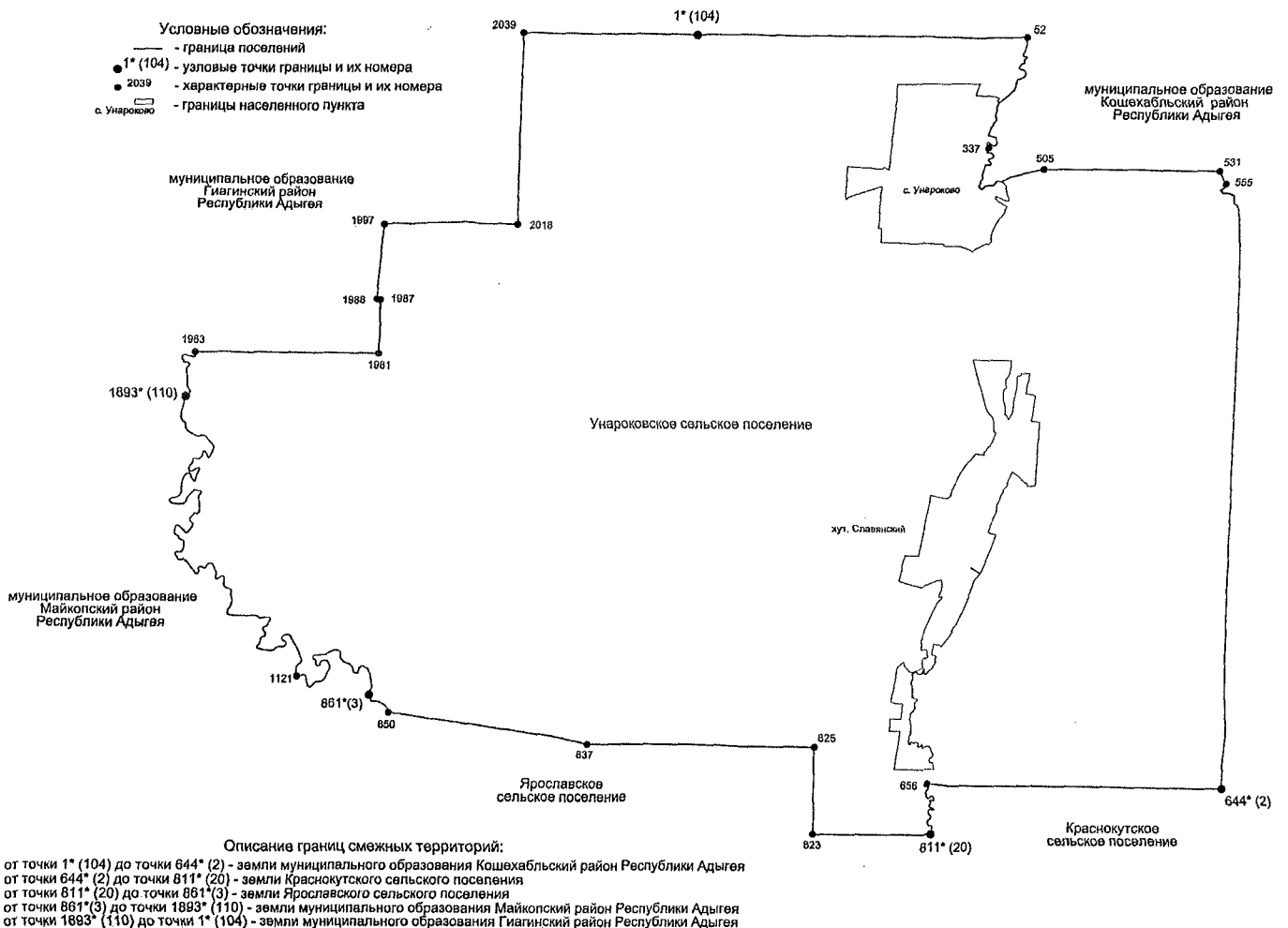
Приложение 25

к Закону Краснодарского края "О внесении изменений в Закон Краснодарского края "Об установлении границ муниципального образования Мостовский район, наделении его статусом муниципального района, образовании в его составе муниципальных образований — городских и сельских поселений — и установлении их границ"

"Приложение 25

к Закону Краснодарского края "Об установлении границ муниципального образования Мостовский муниципальный район Краснодарского края, наделении его статусом муниципального района, образовании в его составе муниципальных образований — городских и сельских поселений — и установлении их границ"

КАРТА-СХЕМА
границ Унароковского сельского поселения
Мостовского муниципального района Краснодарского края



Приложение 26
к Закону Краснодарского края
"О внесении изменений в Закон Краснодарского края "Об установлении границ муниципального образования Мостовский район, наделении его статусом муниципального района, образовании в его составе муниципальных образований — городских и сельских поселений — и установлении их границ"

"Приложение 26
к Закону Краснодарского края
"Об установлении границ муниципального образования Мостовский муниципальный район Краснодарского края, наделении его статусом муниципального района, образовании в его составе муниципальных образований — городских и сельских поселений — и установлении их границ"

Описание границ Унароковского сельского поселения Мостовского муниципального района Краснодарского края

1. Граница Унароковского сельского поселения Мостовского муниципального района Краснодарского края (далее — Унароковское сельское поселение) по смежеству с муниципальным образованием Кошехабльский район Республики Адыгея проходит:

1) от узловой точки 1* (104), расположенной на стыке границ муниципального образования Мостовский муниципальный район Краснодарского края, муниципального образования Гиагинский район Республики Адыгея и муниципального образования Кошехабльский район Республики Адыгея и находящейся на расстоянии 100 м восточнее лесополосы в 1,5 м от крайнего ряда деревьев, в восточном направлении на расстояние 4990 м по южной стороне полосы отвода полевой дороги до точки 52;

2) от точки 52 в юго-западном направлении на расстояние 2400 м по середине реки Чехрак до точки 337;

3) от точки 337 в северо-восточном направлении на расстояние 560 м по северной стороне лесополосы в 1,5 м от крайнего ряда деревьев до точки 505;

4) от точки 505 в восточном направлении на расстояние 2659 м по южной стороне лесополосы в 1,5 м от крайнего ряда деревьев до точки 531;

5) от точки 531 в юго-восточном направлении на расстояние 798 м по северо-восточной стороне лесополосы в 1,5 м от крайнего ряда деревьев до точки 555;

6) от точки 555 в южном направлении на расстояние 8994 м по восточной стороне лесополосы в 1,5 м от крайнего ряда деревьев до узловой точки 644* (2).

2. Граница Унароковского сельского поселения по смежеству с Краснокутским сельским поселением Мостовского муниципального района Краснодарского края (далее — Краснокутское сельское поселение) проходит:

1) от узловой точки 644* (2), расположенной на стыке границ Унароковского сельского поселения, Краснокутского сельского поселения и муниципального образования Кошехабльский район Республики Адыгея и находящейся на расстоянии 428 м севернее полосы отвода полевой дороги, в западном направлении на расстояние 4498 м по южной границе земель сельскохозяйственных угодий (пашня) до точки 656;

2) от точки 656 в юго-восточном направлении на расстояние 1167 м по середине реки Малый Чохрак до узловой точки 811* (20).

3. Граница Унароковского сельского поселения по смежеству с Ярославским сельским поселением Мостовского муниципального района Краснодарского края (далее — Ярославское сельское поселение) проходит:

1) от узловой точки 811* (20), расположенной на стыке границ Краснокутского сельского поселения, Ярославского сельского поселения и находящейся на расстоянии 59 м западнее полосы отвода полевой дороги, в западном направлении на расстояние 1791 м по южной стороне полосы отвода полевой дороги до точки 823;

2) от точки 823 в северном направлении на расстояние 1325 м по восточной стороне полосы отвода полевой дороги до точки 825;

3) от точки 825 в западном направлении на расстояние 3306 м по южной стороне полосы отвода полевой дороги до точки 837;

4) от точки 837 в северо-западном направлении на расстояние 3210 м по северо-восточной границе квартала № 18 Мостовского лесничества — филиала государственного казенного учреждения Краснодарского края "Комитет по лесу" до точки 850;

5) от точки 850 в северо-западном направлении на расстояние 533 м по середине реки Фарс до узловой точки 861* (3).

4. Граница Унароковского сельского поселения по смежеству с муниципальным образованием Майкопский район Республики Адыгея проходит:

1) от узловой точки 861* (3), расположенной на стыке границ Унароковского, Ярославского сельских поселений и муниципального образования Майкопский район Республики Адыгея и находящейся на расстоянии 154 м юго-восточнее полосы отвода полевой дороги, в северо-западном направлении на расстояние 2840 м по реке Фарс до точки 1121 (устье реки Надзорка);

2) от точки 1121 в северо-западном направлении на расстояние 9754 м по середине реки Фарс до узловой точки 1893* (110).

5. Граница Унароковского сельского поселения по смежеству с муниципальным образованием Гиагинский район Республики Адыгея проходит:

1) от узловой точки 1893* (110), расположенной на стыке границ муниципального образования Мостовский муниципальный район Краснодарского края, муниципального образования Гиагинский район Республики Адыгея и муниципального образования Майкопский район Республики Адыгея на середине реки Фарс и находящейся на расстоянии 100 м южнее полевой дороги, в северном направлении на расстояние 1033 м по середине реки Фарс до точки 1963;

2) от точки 1963 в восточном направлении на расстояние 2819 м по южной стороне полосы отвода полевой дороги до точки 1981;

3) от точки 1981 в северном направлении на расстояние 821 м по восточной стороне полосы отвода полевой дороги до точки 1987;

4) от точки 1987 в западном направлении на расстояние 54 м по северной стороне полосы отвода полевой дороги до точки 1988;

5) от точки 1988 в северном направлении на расстояние 1161 м по восточной стороне полосы отвода полевой дороги до точки 1997;

6) от точки 1997 в восточном направлении на расстояние 1996 м по южной стороне лесополосы в 1,5 м от крайнего ряда деревьев, пересекая ручей, балку Сухая, до точки 2018;

7) от точки 2018 в северном направлении на расстояние 2993 м по западной стороне лесополосы в 1,5 м от крайнего ряда деревьев до точки 2039;

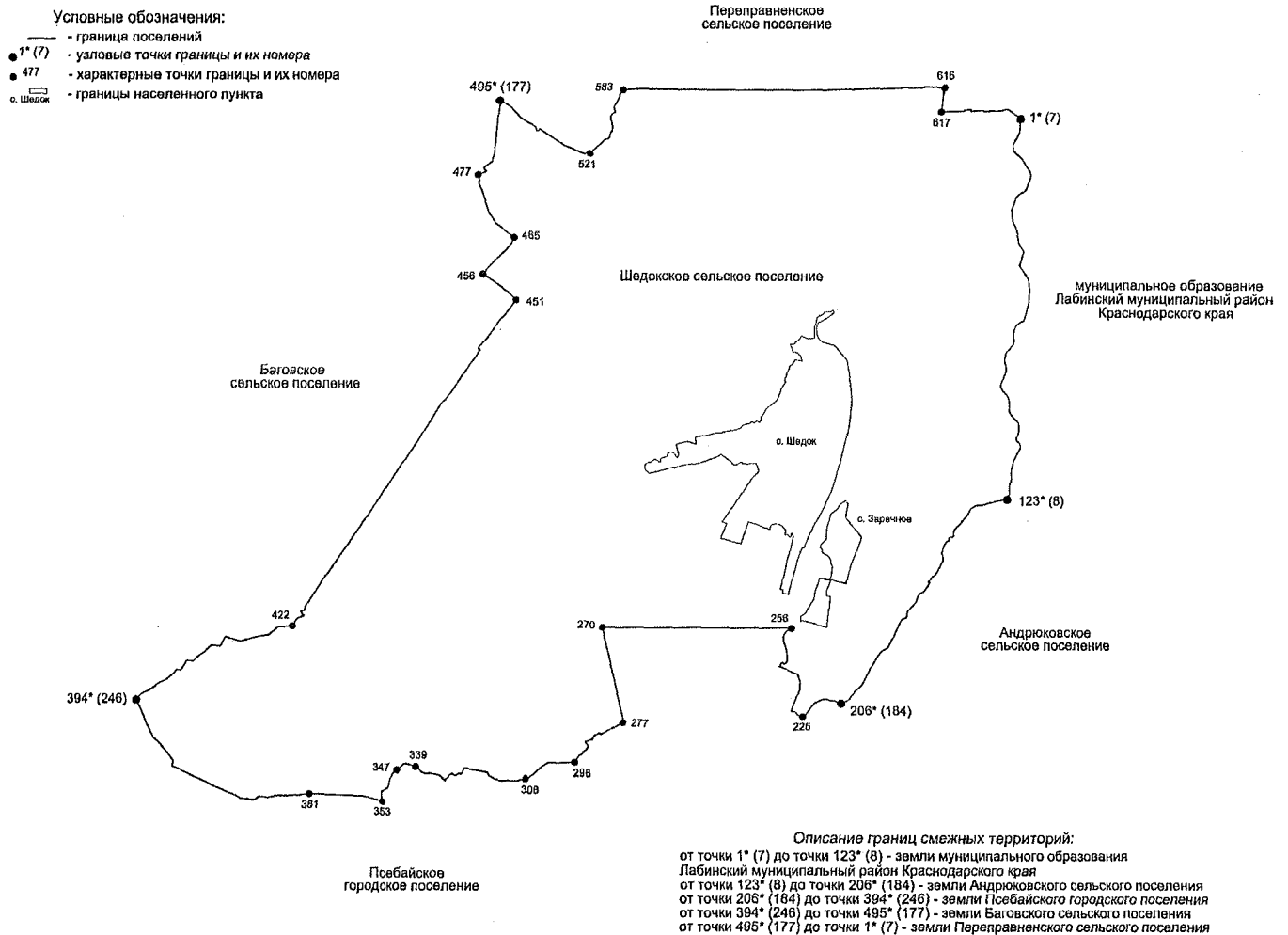
8) от точки 2039 в восточном направлении на расстояние 2686 м по южной стороне полосы отвода полевой дороги до узловой точки 1* (104).

* Узловые точки границ Унароковского сельского поселения."

Приложение 27
к Закону Краснодарского края "О внесении изменений в Закон Краснодарского края "Об установлении границ муниципального образования Мостовский район, наделении его статусом муниципального района, образовании в его составе муниципальных образований — городских и сельских поселений — и установлении их границ"

"Приложение 27
к Закону Краснодарского края "Об установлении границ муниципального образования Мостовский муниципальный район Краснодарского края, наделении его статусом муниципального района, образовании в его составе муниципальных образований — городских и сельских поселений — и установлении их границ"

КАРТА-СХЕМА
границ Шедокского сельского поселения
Мостовского муниципального района Краснодарского края



Приложение 28
к Закону Краснодарского края
"О внесении изменений в Закон Краснодарского края "Об установлении границ муниципального образования Мостовский район, наделении его статусом муниципального района, образовании в его составе муниципальных образований — городских и сельских поселений — и установлении их границ"

"Приложение 28
к Закону Краснодарского края
"Об установлении границ муниципального образования Мостовский муниципальный район Краснодарского края, наделении его статусом муниципального района, образовании в его составе муниципальных образований — городских и сельских поселений — и установлении их границ"

Описание границ Шедокского сельского поселения Мостовского муниципального района Краснодарского края

1. Граница Шедокского сельского поселения Мостовского муниципального района Краснодарского края (далее — Шедокское сельское поселение) по смежеству с муниципальным образованием Лабинский муниципальный район Краснодарского края проходит от узловой точки 1* (7), расположенной на стыке границ Шедокского сельского поселения, Переправненского сельского поселения Мостовского муниципального района Краснодарского края (далее — Переправненское сельское поселение) и муниципального образования Лабинский муниципальный район и находящейся на середине реки Малая Лаба на расстоянии 331 м восточнее села Шедок Мостовского района, в южном направлении на расстоянии 6366 м по середине реки Малая Лаба до узловой точки 123* (8).

2. Граница Шедокского сельского поселения по смежеству с Андрюковским сельским поселением Мостовского муниципального района Краснодарского края (далее — Андрюковское сельское поселение) проходит от узловой

точки 123* (8), расположенной на стыке границ Шедокского сельского поселения, Андрюковского сельского поселения и муниципального образования Лабинский муниципальный район и находящейся на расстоянии 43 м северо-западнее полевой дороги, в юго-западном направлении на расстояние 4345 м по середине реки Малая Лаба, далее по юго-восточной границе квартала № 3 Мостовского лесничества — филиала государственного казенного учреждения Краснодарского края "Комитет по лесу" до узловой точки 206* (184).

3. Граница Шедокского сельского поселения по смежеству с Псебайским городским поселением Мостовского муниципального района Краснодарского края (далее — Псебайское городское поселение) проходит:

1) от узловой точки 206* (184), расположенной на стыке границ Шедокского, Андрюковского сельских поселений и Псебайского городского поселения и находящейся на расстоянии 275 м западнее левого берега реки Малая Лаба, в юго-западном, северо-западном, юго-западном, северо-западном направлениях на расстояние 727 м по юго-западной, северо-западной, юго-западной, северо-западной сторонам полосы отвода полевой дороги до точки 225;

2) от точки 225 ломаной линией в северо-западном направлении на расстояние 1091 м по северо-восточной, юго-восточной и северо-восточной сторонам полосы отвода полевой дороги, далее в северо-восточном направлении на расстояние 757 м по середине реки Псебайка до точки 256;

3) от точки 256 в западном направлении на расстояние 2904 м по северной границе квартала № 4 Мостовского лесничества — филиала государственного казенного учреждения Краснодарского края "Комитет по лесу" до точки 270;

4) от точки 270 в юго-восточном направлении на расстояние 1510 м по юго-западной границе квартала № 4 Мостовского лесничества — филиала государственного казенного учреждения Краснодарского края "Комитет по лесу" до точки 277;

5) от точки 277 в юго-западном направлении на расстояние 1099 м по северо-западной стороне полосы отвода полевой дороги до точки 296;

6) от точки 296 в юго-западном направлении на расстояние 855 м по северо-западной стороне полосы отвода полевой дороги до точки 308;

7) от точки 308 в северо-западном направлении на расстояние 1859 м по северо-восточной стороне полосы отвода полевой дороги до точки 339;

8) от точки 339 в юго-западном направлении на расстояние 328 м по северо-западной стороне полосы отвода полевой дороги до точки 347;

9) от точки 347 в юго-западном направлении на расстояние 576 м по северо-западной границе квартала № 3 Мостовского лесничества — филиала государственного казенного учреждения Краснодарского края "Комитет по лесу" до точки 353;

10) от точки 353 в северо-западном направлении на расстояние 1132 м по северо-восточной границе квартала № 3 Мостовского лесничества — филиала государственного казенного учреждения Краснодарского края "Комитет по лесу" до точки 361;

11) от точки 361 в юго-западном, северо-западном направлениях на расстояние 3431 м по юго-западной, северо-западной границам квартала № 3 Мостовского лесничества — филиала государственного казенного учреждения Краснодарского края "Комитет по лесу" до узловой точки 394* (246).

4. Граница Шедокского сельского поселения по смежеству с Бесленеевским сельским поселением Мостовского муниципального района Краснодарского края (далее — Бесленеевское сельское поселение) проходит:

1) от узловой точки 394* (246), расположенной на стыке границ Шедокского сельского поселения, Бесленеевского сельского поселения и Псебайского городского поселения и находящейся на расстоянии 567 м западнее левого берега реки Шедок, в северо-восточном направлении на расстояние 2829 м по юго-восточной границе квартала № 56 Мостовского лесничества — филиала государственного казенного учреждения Краснодарского края "Комитет по лесу" до точки 422;

2) от точки 422 в северо-восточном направлении на расстояние 6157 м по юго-восточной границе квартала № 48 Мостовского лесничества — филиала государственного казенного учреждения Краснодарского края "Комитет по лесу" до точки 451;

3) от точки 451 в северо-западном направлении на расстояние 647 м по северо-восточной границе квартала № 48 Мостовского лесничества — филиала

государственного казенного учреждения Краснодарского края "Комитет по лесу" до точки 456;

4) от точки 456 в северо-восточном направлении на расстояние 726 м по юго-восточной стороне полосы отвода полевой дороги до точки 465;

5) от точки 465 в северо-западном направлении на расстояние 1190 м по северо-восточной стороне полосы отвода полевой дороги до точки 477;

6) от точки 477 в северо-восточном направлении на расстояние 1317 м по северо-западной границе квартала № 11 Мостовского лесничества — филиала государственного казенного учреждения Краснодарского края "Комитет по лесу", далее по середине ручья до узловой точки 495* (177).

5. Граница Шедокского сельского поселения по смежеству с Переправненским сельским поселением Мостовского муниципального района Краснодарского края (далее — Переправненское сельское поселение) проходит:

1) от узловой точки 495* (177), расположенной на стыке границ Шедокского сельского поселения, Бесленеевского сельского поселения, Переправненского сельского поселения, находящейся на расстоянии 262 м юго-западнее полевой дороги, в юго-восточном направлении на расстояние 1676 м по северо-восточной стороне полосы отвода полевой дороги до точки 521;

2) от точки 521 в северо-восточном направлении на расстояние 1211 м по середине реки Кочерга до точки 583;

3) от точки 583 в восточном направлении на расстояние 4884 м по южной стороне полосы отвода полевой дороги до точки 616;

4) от точки 616 в юго-западном направлении на расстояние 376 м по юго-восточной границе земель сельскохозяйственных угодий (пашня) до точки 617;

5) от точки 617 в северо-восточном, юго-восточном направлениях на расстояние 1306 м по северо-западной, северо-восточной сторонам полосы отвода полевой дороги до узловой точки 1* (7).

* Узловые точки границ Шедокского сельского поселения."

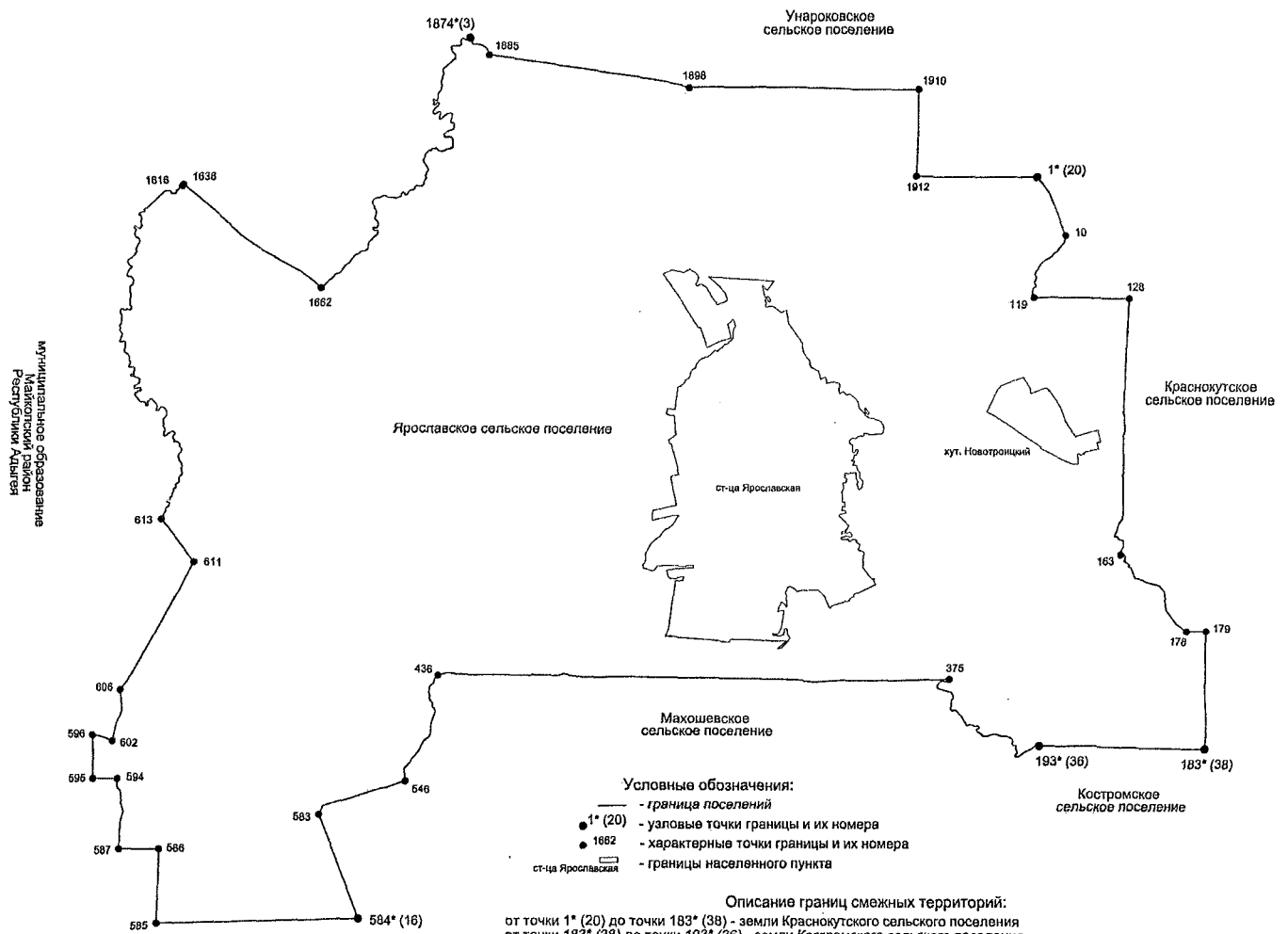
Приложение 29

к Закону Краснодарского края "О внесении изменений в Закон Краснодарского края "Об установлении границ муниципального образования Мостовский район, наделении его статусом муниципального района, образовании в его составе муниципальных образований — городских и сельских поселений — и установлении их границ"

"Приложение 29

к Закону Краснодарского края "Об установлении границ муниципального образования Мостовский муниципальный район Краснодарского края, наделении его статусом муниципального района, образовании в его составе муниципальных образований — городских и сельских поселений — и установлении их границ"

КАРТА-СХЕМА
границ Ярославского сельского поселения
Мостовского муниципального района Краснодарского края



Приложение 30
к Закону Краснодарского края
"О внесении изменений в Закон Краснодарского края "Об установлении границ муниципального образования Мостовский район, наделении его статусом муниципального района, образовании в его составе муниципальных образований — городских и сельских поселений — и установлении их границ"

"Приложение 30
к Закону Краснодарского края
"Об установлении границ муниципального образования Мостовский муниципальный район Краснодарского края, наделении его статусом муниципального района, образовании в его составе муниципальных образований — городских и сельских поселений — и установлении их границ"

Описание границ Ярославского сельского поселения Мостовского муниципального района Краснодарского края

1. Граница Ярославского сельского поселения Мостовского муниципального района Краснодарского края (далее — Ярославское сельское поселение) по смежеству с Краснокутским сельским поселением Мостовского муниципального района Краснодарского края (далее — Краснокутское сельское поселение) проходит:

1) от узловой точки 1* (20), расположенной на стыке границ Ярославского сельского поселения, Краснокутского сельского поселения, Унароковского сельского поселения Мостовского муниципального района Краснодарского края (далее — Унароковское сельское поселение) и находящейся на расстоянии 59 м западнее полевой дороги, в юго-восточном направлении на расстояние 1038 м по юго-западной стороне полосы отвода полевой дороги до точки 10;

2) от точки 10 в юго-западном направлении на расстояние 1183 м по середине ручья до точки 119;

3) от точки 119 в восточном направлении на расстояние 1438 м по северной стороне полосы отвода полевой дороги до точки 128;

4) от точки 128 в южном направлении на расстояние 4055 м по восточной стороне лесополосы в 1,5 м от крайнего ряда деревьев до точки 163;

5) от точки 163 в юго-восточном направлении на расстояние 1764 м по середине ручья до точки 178;

6) от точки 178 в восточном направлении на расстояние 502 м по южной стороне лесополосы в 1,5 м от крайнего ряда деревьев до точки 179;

7) от точки 179 в южном направлении на расстояние 1816 м по восточной стороне лесополосы в 1,5 м от крайнего ряда деревьев до узловой точки 183* (38).

2. Граница Ярославского сельского поселения по смежеству с Костромским сельским поселением Мостовского муниципального района Краснодарского края (далее — Костромское сельское поселение) проходит от узловой точки 183* (38), расположенной на стыке границ Ярославского сельского поселения, Костромского сельского поселения, Краснокутского сельского поселения и находящейся на расстоянии 60 м северо-восточнее полевой дороги, в западном направлении на расстояние 2714 м до узловой точки 193* (36).

3. Граница Ярославского сельского поселения по смежеству с Махошевским сельским поселением Мостовского муниципального района Краснодарского края (далее — Махошевское сельское поселение) проходит:

1) от узловой точки 193* (36), расположенной на стыке границ Ярославского сельского поселения, Махошевского сельского поселения, Костромского сельского поселения и находящейся на середине реки Псефирь, в северо-западном направлении на расстояние 2733 м по середине реки Псефирь до точки 375;

2) от точки 375 в западном направлении на расстояние 7742 м по южной границе квартала № 21 Мостовского лесничества — филиала государственного казенного учреждения Краснодарского края "Комитет по лесу", далее по южной стороне полосы отвода полевой дороги, далее по южной границе квартала № 21 Мостовского лесничества — филиала государственного казенного учреждения Краснодарского края "Комитет по лесу" до точки 436 (балка Замука);

3) от точки 436 в юго-западном направлении на расстояние 1881 м по юго-восточной стороне полосы отвода полевой дороги до точки 546;

4) от точки 546 в юго-западном направлении на расстояние 1459 м по юго-восточной стороне полосы отвода полевой дороги до точки 583;

5) от точки 583 в юго-восточном направлении на расстояние 1683 м по юго-западной границе квартала № 1 Мостовского лесничества — филиала государственного казенного учреждения Краснодарского края "Комитет по лесу" до узловой точки 584* (16).

4. Граница Ярославского сельского поселения по смежеству с муниципальным образованием Майкопский район Республики Адыгея проходит:

1) от узловой точки 584* (16), расположенной на стыке границ Ярославского, Махошевского сельских поселений и муниципального образования Майкопский район Республики Адыгея и находящейся на пересечении просеки и грунтовой дороги на расстоянии 369 м юго-восточнее просеки, в западном направлении на расстояние 3003 м по середине просеки до точки 585;

2) от точки 585 в северном направлении на расстояние 1116 м по середине просеки до точки 586 (пересечение просек);

3) от точки 586 в западном направлении на расстояние 601 м по середине просеки до точки 587 (пересечение просеки и ручья);

4) от точки 587 в северном направлении на расстояние 1103 м по середине ручья до точки 594 (пересечение ручья и просеки);

5) от точки 594 в западном направлении на расстояние 382 м по середине просеки до точки 595 (пересечение просек);

6) от точки 595 в северном направлении на расстояние 651 м по середине просеки до точки 596 (пересечение просеки и грунтовой дороги);

7) от точки 596 в юго-восточном направлении на расстояние 323 м по юго-западной стороне полосы отвода грунтовой дороги до точки 602 (пересечение грунтовой дороги и ручья);

8) от точки 602 в северо-восточном направлении на расстояние 813 м по середине ручья до точки 606 (отметка 386,3 м);

9) от точки 606 в северо-восточном направлении на расстояние 2231 м по середине ручья до точки 611 (западная сторона дороги);

10) от точки 611 в северо-западном направлении на расстояние 813 м по юго-западной границе квартала № 1 Мостовского лесничества — филиала государственного казенного учреждения Краснодарского края "Комитет по лесу" до точки 613 (середина реки Надзорка);

11) от точки 613 в северном направлении на расстояние 7606 м по середине реки Надзорка по восточному берегу пруда до точки 1616;

12) от точки 1616 в северо-восточном направлении на расстояние 41 м по середине реки Надзорка до точки 1638 (середина реки Надзорка);

13) от точки 1638 в юго-восточном направлении на расстояние 2641 м по северо-восточной стороне полосы отвода автомобильной дороги Р-217 "Кавказ" до точки 1662 (середина реки Кетль);

14) от точки 1662 в северо-восточном направлении на расстояние 6888 м по реке Кетль до узловой точки 1874* (3).

5. Граница Ярославского сельского поселения по смежеству с Унароковским сельским поселением проходит:

1) от узловой точки 1874* (3), расположенной на стыке границ Ярославского, Унароковского сельских поселений и муниципального образования Майкопский район Республики Адыгея и находящейся на расстоянии 154 м юго-восточнее полевой дороги, в юго-восточном направлении на расстояние 451 м по середине реки Фарс до точки 1885;

2) от точки 1885 в юго-восточном направлении на расстояние 3210 м по северо-восточной границе квартала № 18 Мостовского лесничества — филиала государственного казенного учреждения Краснодарского края "Комитет по лесу" до точки 1898;

3) от точки 1898 в восточном направлении на расстояние 3306 м по южной стороне полосы отвода полевой дороги до точки 1910;

4) от точки 1910 в южном направлении на расстояние 1325 м по восточной стороне полосы отвода полевой дороги до точки 1912;

5) от точки 1912 в восточном направлении на расстояние 1791 м по южной стороне полосы отвода полевой дороги до узловой точки 1* (20).

* Узловые точки границ Ярославского сельского поселения."