

ЗАКОН

КРАСНОДАРСКОГО КРАЯ

О внесении изменений в Закон Краснодарского края "Об установлении границ муниципального образования Белореченский район, наделении его статусом муниципального района, образовании в его составе муниципальных образований — городского и сельских поселений — и установлении их границ"

Принят Законодательным Собранием Краснодарского края
24 октября 2024 года

Статья 1

Внести в Закон Краснодарского края от 22 июля 2004 года № 767-КЗ "Об установлении границ муниципального образования Белореченский район, наделении его статусом муниципального района, образовании в его составе муниципальных образований — городского и сельских поселений — и установлении их границ" (с изменениями от 13 марта 2008 года № 1419-КЗ; 3 июня 2009 года № 1756-КЗ) следующие изменения:

- 1) в наименовании слова "Белореченский район" заменить словами "Белореченский муниципальный район Краснодарского края";
- 2) в статье 1 слова "Белореченский район" заменить словами "Белореченский муниципальный район Краснодарского края";
- 3) в статье 2 слова "Белореченский район" заменить словами "Белореченский муниципальный район Краснодарского края";
- 4) статью 3 изложить в следующей редакции:

"Статья 3. Образовать в составе муниципального образования Белореченский муниципальный район Краснодарского края муниципальные образова-

ния — городское и сельские поселения, установив их границы согласно картам-схемам и описаниям:

1) Белореченское городское поселение Белореченского муниципального района Краснодарского края (далее — Белореченское городское поселение) (приложения 3 и 4);

2) Бжедуховское сельское поселение Белореченского муниципального района Краснодарского края (далее — Бжедуховское сельское поселение) (приложения 5 и 6);

3) Великовечненское сельское поселение Белореченского муниципального района Краснодарского края (далее — Великовечненское сельское поселение) (приложения 7 и 8);

4) Друженское сельское поселение Белореченского муниципального района Краснодарского края (далее — Друженское сельское поселение) (приложения 9 и 10);

5) Первомайское сельское поселение Белореченского муниципального района Краснодарского края (далее — Первомайское сельское поселение) (приложения 11 и 12);

6) Пшехское сельское поселение Белореченского муниципального района Краснодарского края (далее — Пшехское сельское поселение) (приложения 13 и 14);

7) Родниковское сельское поселение Белореченского муниципального района Краснодарского края (далее — Родниковское сельское поселение) (приложения 15 и 16);

8) Рязанское сельское поселение Белореченского муниципального района Краснодарского края (далее — Рязанское сельское поселение) (приложения 17 и 18);

9) Школьненское сельское поселение Белореченского муниципального района Краснодарского края (далее — Школьненское сельское поселение) (приложения 19 и 20);

10) Черниговское сельское поселение Белореченского муниципального района Краснодарского края (далее — Черниговское сельское поселение) (приложения 21 и 22);

11) Юженское сельское поселение Белореченского муниципального района Краснодарского края (далее — Юженское сельское поселение) (приложения 23 и 24).";

5) в статье 4 слова "Белореченский район" заменить словами "Белореченский муниципальный район Краснодарского края";

6) в статье 4¹ слова "Белореченский район" заменить словами "Белореченский муниципальный район Краснодарского края";

7) приложение 1 изложить в редакции согласно приложению 1 к настоящему Закону;

8) приложение 2 изложить в редакции согласно приложению 2 к настоящему Закону;

9) приложение 3 изложить в редакции согласно приложению 3 к настоящему Закону;

10) приложение 4 изложить в редакции согласно приложению 4 к настоящему Закону;

11) приложение 5 изложить в редакции согласно приложению 5 к настоящему Закону;

12) приложение 6 изложить в редакции согласно приложению 6 к настоящему Закону;

13) приложение 7 изложить в редакции согласно приложению 7 к настоящему Закону;

14) приложение 8 изложить в редакции согласно приложению 8 к настоящему Закону;

15) приложение 9 изложить в редакции согласно приложению 9 к настоящему Закону;

16) приложение 10 изложить в редакции согласно приложению 10 к настоящему Закону;

17) приложение 11 изложить в редакции согласно приложению 11 к настоящему Закону;

18) приложение 12 изложить в редакции согласно приложению 12 к настоящему Закону;

19) приложение 13 изложить в редакции согласно приложению 13 к настоящему Закону;

20) приложение 14 изложить в редакции согласно приложению 14 к настоящему Закону;

21) приложение 15 изложить в редакции согласно приложению 15 к настоящему Закону;

22) приложение 16 изложить в редакции согласно приложению 16 к настоящему Закону;

23) приложение 17 изложить в редакции согласно приложению 17 к настоящему Закону;

24) приложение 18 изложить в редакции согласно приложению 18 к настоящему Закону;

25) приложение 19 изложить в редакции согласно приложению 19 к настоящему Закону;

26) приложение 20 изложить в редакции согласно приложению 20 к настоящему Закону;

27) приложение 21 изложить в редакции согласно приложению 21 к настоящему Закону;

28) приложение 22 изложить в редакции согласно приложению 22 к настоящему Закону;

29) приложение 23 изложить в редакции согласно приложению 23 к настоящему Закону;

30) приложение 24 изложить в редакции согласно приложению 24 к настоящему Закону.

Статья 2

Настоящий Закон вступает в силу по истечении десяти дней после дня его официального опубликования.



Губернатор
Краснодарского края

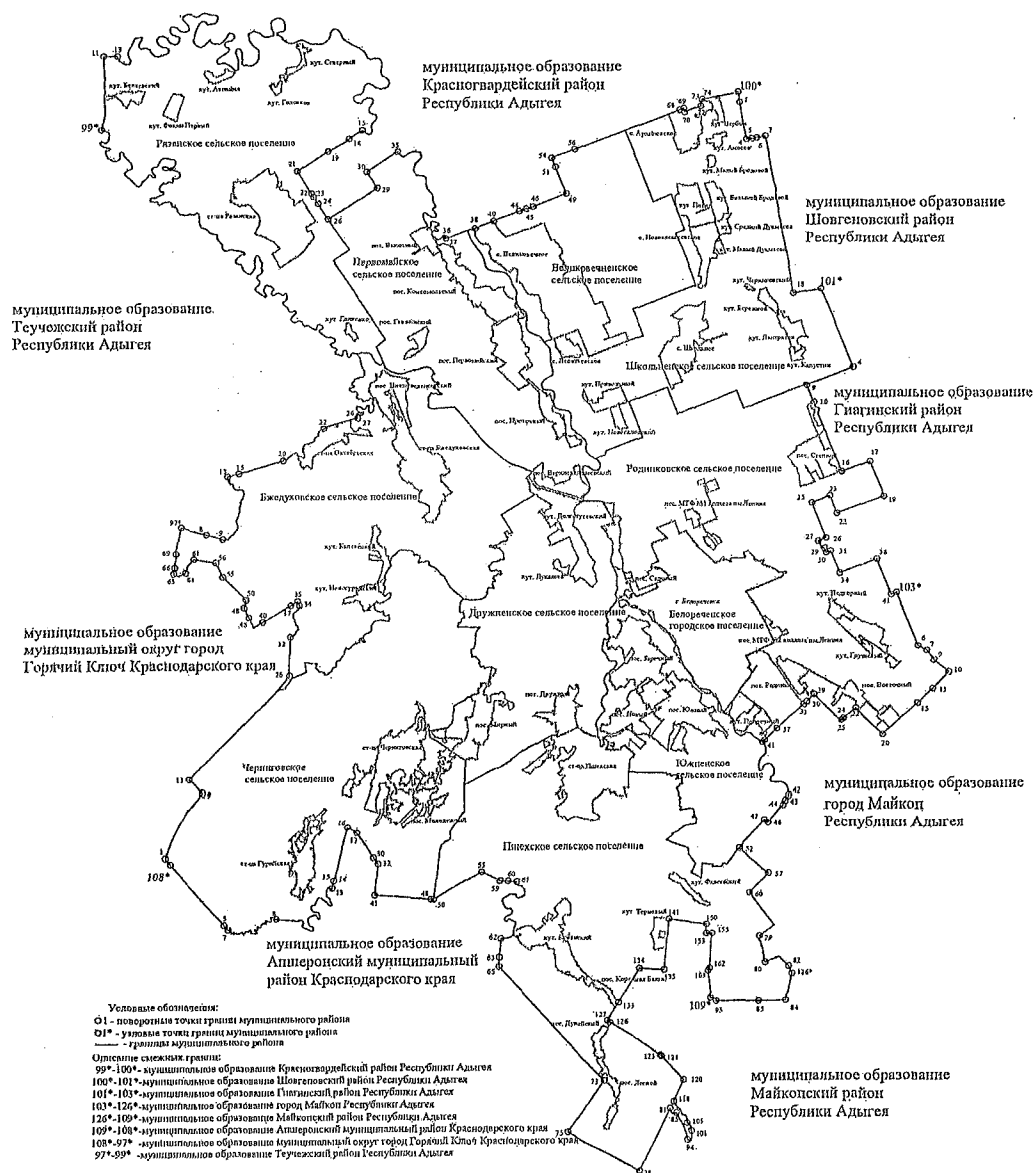
В.И. Кондратьев

г. Краснодар
6 ноября 2024 г.
№ 5249-КЗ

Приложение 1
к Закону Краснодарского края "О внесении изменений в Закон Краснодарского края "Об установлении границ муниципального образования Белореченский район, наделении его статусом муниципального района, образовании в его составе муниципальных образований — городского и сельских поселений — и установлении их границ"

"Приложение 1
к Закону Краснодарского края "Об установлении границ муниципального образования Белореченский муниципальный район Краснодарского края, наделении его статусом муниципального района, образовании в его составе муниципальных образований — городского и сельских поселений — и установлении их границ"

КАРТА-СХЕМА
границ муниципального образования Белореченский муниципальный район Краснодарского края



Приложение 2
к Закону Краснодарского края
"О внесении изменений в Закон Краснодарского края "Об установлении границ муниципального образования Белореченский район, наделении его статусом муниципального района, образовании в его составе муниципальных образований — городского и сельских поселений — и установлении их границ"

"Приложение 2
к Закону Краснодарского края
"Об установлении границ муниципального образования Белореченский муниципальный район Краснодарского края, наделении его статусом муниципального района, образовании в его составе муниципальных образований — городского и сельских поселений — и установлении их границ"

**Описание
границ муниципального образования
Белореченский муниципальный район Краснодарского края**

1. Граница муниципального образования Белореченский муниципальный район Краснодарского края по смежеству с муниципальным образованием Красногвардейский район Республики Адыгея проходит:

1) от узловой точки 99*, расположенной на стыке границ муниципального образования Белореченский муниципальный район Краснодарского края, муниципальных образований Теучежский и Красногвардейский районы Республики Адыгея, находящейся на середине реки Пшиш в 1751 м южнее хут. Беляевский Белореченского муниципального района Краснодарского края, 3092 м юго-западнее хут. Фокин Первый Белореченского муниципального района Краснодарского края, в северном направлении на расстояние 4014 м по восточному берегу Краснодарского водохранилища через точки 1—10 до точки 11;

2) от точки 11 в восточном направлении на расстояние 250 м по южному берегу Краснодарского водохранилища, далее в том же направлении на расстояние 381 м по северной границе земель сельскохозяйственного назначения до точки 13 (берег реки Белая);

3) от точки 13 в юго-восточном направлении на расстояние 43037 м по середине реки Белая через точку 14 до точки 15;

4) от точки 15 в юго-западном направлении на расстояние 394 м по левому берегу (обрыву) поймы реки Белая до точки 16;

5) от точки 16 в юго-западном направлении на расстояние 1912 м по южной границе земель сельскохозяйственного назначения, пересекая реку Ганжа, далее в том же направлении на расстояние 100 м по южной границе земель сельскохозяйственного назначения через точки 17 и 18 до точки 19;

6) от точки 19 в юго-западном направлении на расстояние 1959 м по южной стороне лесополосы в 1,5 м от крайнего ряда деревьев через точку 20 до точки 21;

7) от точки 21 в юго-восточном направлении на расстояние 1217 м по восточной стороне лесополосы в 1,5 м от крайнего ряда деревьев до точки 22;

8) от точки 22 в юго-восточном направлении на расстояние 130 м по восточной стороне полосы отвода грунтовой дороги до точки 23;

9) от точки 23 в юго-восточном направлении на расстояние 194 м по восточной стороне полосы отвода полевой дороги до точки 24;

10) от точки 24 в юго-восточном направлении на расстояние 1435 м по западной стороне лесополосы в 1,5 м от крайнего ряда деревьев через точку 25 до точки 26;

11) от точки 26 в северо-восточном направлении на расстояние 3001 м по северо-западной стороне полосы отвода грунтовой дороги, пересекая реку Ганжа, через точки 27 и 28 до точки 29;

12) от точки 29 в северо-западном направлении на расстояние 1000 м по восточной стороне лесополосы в 1,5 м от крайнего ряда деревьев до точки 30;

13) от точки 30 в северо-восточном направлении на расстояние 2175 м по северной границе земель сельскохозяйственного назначения через точки 31—34 до точки 35 (середина реки Белая);

14) от точки 35 в юго-восточном направлении на расстояние 11357 м по середине реки Белая до точки 36;

15) от точки 36 в северо-восточном направлении на расстояние 30 м по правому берегу реки Белая до точки 37;

16) от точки 37 в северо-восточном направлении на расстояние 1342 м по северной границе квартала № 14 (литера 1) Бжедуховского участкового лесничества Белореченского лесничества — филиала государственного казенного учреждения Краснодарского края "Комитет по лесу", далее, пересекая реку Белая, в том же направлении на расстояние 336 м по северной границе квартала № 14 (литера 1) Бжедуховского участкового лесничества Белореченского лесничества — филиала государственного казенного учреждения Краснодарского края "Комитет по лесу" до точки 38;

17) от точки 38 в северо-восточном направлении на расстояние 730 м по северной стороне полосы отвода полевой дороги через точку 39 до точки 40;

18) от точки 40 в северо-восточном направлении на расстояние 2149 м по южной стороне лесополосы в 1,5 м от крайнего ряда деревьев через точки 41—43 до точки 44;

19) от точки 44 в северо-восточном направлении на расстояние 501 м по северной границе земель сельскохозяйственного назначения до точки 45;

20) от точки 45 в северо-восточном направлении на расстояние 499 м по северной границе земель сельскохозяйственного назначения до точки 46;

21) от точки 46 в северо-восточном направлении на расстояние 869 м, пересекая полевую дорогу, балку (безымянную), по северной границе земель сельскохозяйственного назначения, пересекая балку (безымянную), через точки 47 и 48 до точки 49;

22) от точки 49 в северо-западном направлении на расстояние 1135 м по восточной стороне лесополосы в 1,5 м от крайнего ряда деревьев, далее в том же направлении на расстояние 267 м по западной границе земель сельскохозяйственного назначения через точку 50 до точки 51;

23) от точки 51 в северо-западном направлении на расстояние 593 м по западной границе земель сельскохозяйственного назначения через точки 52 и 53 до точки 54;

24) от точки 54 в северо-восточном направлении на расстояние 1225 м по северной границе земель сельскохозяйственного назначения через точку 55 до точки 56;

25) от точки 56 в северо-восточном направлении на расстояние 5783 м по южной стороне лесополосы в 1,5 м от крайнего ряда деревьев через точки 57—67 до точки 68;

26) от точки 68 в северо-восточном направлении на расстояние 230 м по северной стороне полосы отвода полевой дороги до точки 69;

27) от точки 69 в южном направлении на расстояние 199 м по восточной стороне полосы отвода полевой дороги до точки 70;

28) от точки 70 в северо-восточном направлении на расстояние 913 м по северной границе земельных участков индивидуальных жилых домов по ул. Молодежная, 1, 2, с. Архиповское Белореченского муниципального района Краснодарского края, пересекая реку Псенафа, далее по южному берегу балки (безымянной), до точки 72;

29) от точки 72 в северном направлении на расстояние 374 м, пересекая балку (безымянную), до точки 73;

30) от точки 73 в восточном направлении на расстояние 24 м, пересекая балку (безымянную), до точки 74;

31) от точки 74 в северо-восточном направлении на расстояние 1892 м по северо-западной стороне полосы отвода полевой дороги через точки 75 и 76 до узловой точки 100*.

2. Граница муниципального образования Белореченский муниципальный район Краснодарского края по смежеству с муниципальным образованием Шовгеновский район Республики Адыгея проходит:

1) от узловой точки 100*, расположенной на стыке границ муниципального

образования Белореченский муниципальный район Краснодарского края, муниципальных образований Красногвардейский и Шовгеновский районы Республики Адыгея, находящейся в 1047 м восточнее хут. Вербин Белореченского муниципального района Краснодарского края, 1502 м севернее полосы отвода автомобильной дороги подъезд к х. Вербин (2 км + 50 м), в юго-восточном направлении на расстояние 557 м по западной стороне лесополосы в 1,5 м от крайнего ряда деревьев до точки 1;

2) от точки 1 в юго-восточном направлении на расстояние 2009 м по восточной стороне полосы отвода полевой дороги, пересекая полосу отвода автомобильной дороги подъезд к х. Вербин (2 км + 50 м), через точки 2 и 3 до точки 4;

3) от точки 4 в северо-восточном направлении на расстояние 191 м по южной стороне полосы отвода полевой дороги до точки 5;

4) от точки 5 в северо-восточном направлении на расстояние 309 м по северной границе земель сельскохозяйственного назначения до точки 6;

5) от точки 6 в северо-восточном направлении на расстояние 500 м по южной стороне полосы отвода полевой дороги до точки 7;

6) от точки 7 в юго-восточном направлении на расстояние 8524 м по восточной стороне лесополосы в 1,5 м от крайнего ряда деревьев через точки 8—17 до точки 18;

7) от точки 18 в северо-восточном направлении на расстояние 1440 м по южной стороне лесополосы в 1,5 м от крайнего ряда деревьев через точку 19 до узловой точки 101*.

3. Граница муниципального образования Белореченский муниципальный район Краснодарского края по смежеству с муниципальным образованием Гиагинский район Республики Адыгея проходит:

1) от узловой точки 101*, расположенной на стыке границ муниципального образования Белореченский муниципальный район Краснодарского края, муниципальных образований Гиагинский и Шовгеновский районы Республики Адыгея, находящейся в 2605 м восточнее хут. Бережной Белореченского муниципального района Краснодарского края, 2012 м северо-восточнее хут. Лантратов Белореченского муниципального района Краснодарского края, в юго-восточном

направлении на расстояние 4466 м по восточной стороне лесополосы в 1,5 м от крайнего ряда деревьев через точки 2 и 3 до точки 4;

2) от точки 4 в юго-западном направлении на расстояние 2520 м по южной стороне лесополосы в 1,5 м от крайнего ряда деревьев через точки 5—8 до точки 9;

3) от точки 9 в юго-восточном направлении на расстояние 1002 м по северо-восточной границе земель сельскохозяйственного назначения, пересекая балку (безымянную), до точки 10;

4) от точки 10 в юго-восточном направлении на расстояние 3976 м по восточной границе земель сельскохозяйственного назначения, пересекая балку (безымянную), через точки 11—15 до точки 16;

5) от точки 16 в северо-восточном направлении на расстояние 1532 м по южной стороне полосы отвода автомобильной дороги г. Белореченск — ст-ца Гиагинская до точки 17;

6) от точки 17 в юго-восточном направлении на расстояние 19 м, пересекая полосу отвода автомобильной дороги г. Белореченск — ст-ца Гиагинская (10 км + 213 м), далее на расстояние 2004 м по северо-восточной стороне лесополосы в 1,5 м от крайнего ряда деревьев через точку 18 до точки 19;

7) от точки 19 в юго-западном направлении на расстояние 2539 м по северо-западной стороне полосы отвода полевой дороги, пересекая балку (безымянную), через точки 20 и 21 до точки 22;

8) от точки 22 в северо-западном направлении на расстояние 997 м по западной стороне полосы отвода полевой дороги до точки 23;

9) от точки 23 в юго-западном направлении на расстояние 996 м по южной границе земель сельскохозяйственного назначения через точку 24 до точки 25;

10) от точки 25 в юго-восточном направлении на расстояние 1991 м по западной стороне полосы отвода автомобильной дороги до точки 26;

11) от точки 26 в юго-западном направлении на расстояние 249 м по южной границе земель сельскохозяйственного назначения до точки 27;

12) от точки 27 в юго-восточном направлении на расстояние 489 м по северо-восточной стороне полосы отвода полевой дороги, далее на расстояние 265 м по восточной стороне лесополосы в 1,5 м от крайнего ряда деревьев через точку 28 до точки 29;

13) от точки 29 в северо-восточном направлении на расстояние 246 м по северной стороне лесополосы в 1,5 м от крайнего ряда деревьев до точки 30;

14) от точки 30 в юго-восточном направлении на расстояние 131 м по восточной стороне полосы отвода полевой дороги, пересекая полосу отвода автомобильной дороги, до точки 31;

15) от точки 31 в юго-восточном направлении на расстояние 1125 м по северо-восточной стороне лесополосы в 1,5 м от крайнего ряда деревьев через точки 32 и 33 до точки 34;

16) от точки 34 в северо-восточном направлении на расстояние 2011 м по северо-западной стороне полосы отвода полевой дороги через точки 35—37 до точки 38;

17) от точки 38 в юго-восточном направлении на расстояние 1980 м по восточной стороне лесополосы в 1,5 м от крайнего ряда деревьев через точки 39 и 40 до точки 41;

18) от точки 41 в северо-восточном направлении на расстояние 299 м по северной стороне лесополосы в 1,5 м от крайнего ряда деревьев до узловой точки 103*.

4. Граница муниципального образования Белореченский муниципальный район Краснодарского края по смежеству с муниципальным образованием город Майкоп Республики Адыгея проходит:

1) от узловой точки 103*, расположенной на стыке границ муниципального образования Белореченский муниципальный район Краснодарского края, муниципального образования Гиагинский район Республики Адыгея и муниципального образования город Майкоп Республики Адыгея, находящейся в 2390 м северо-восточнее хут. Подгорный Белореченского муниципального района Краснодарского края, 2400 м северо-восточнее хут. Грушевый Белореченского муни-

ципального района Краснодарского края, в юго-восточном направлении на расстоянии 3013 м по восточной стороне лесополосы в 1,5 м от крайнего ряда деревьев через точки 1—5 до точки 6;

2) от точки 6 в юго-восточном направлении на расстояние 503 м по восточной границе квартала № 75 (литера 10) Пшехского участкового лесничества Белореченского лесничества — филиала государственного казенного учреждения Краснодарского края "Комитет по лесу" до точки 7;

3) от точки 7 в юго-восточном направлении на расстояние 697 м по восточной стороне полосы отвода полевой дороги через точку 8 до точки 9;

4) от точки 9 в юго-восточном направлении на расстояние 972 м по западной стороне лесополосы в 1,5 м от крайнего ряда деревьев до точки 10;

5) от точки 10 в юго-западном направлении на расстояние 1149 м по северной стороне полосы отвода грунтовой дороги через точки 11 и 12 до точки 13;

6) от точки 13 в юго-западном направлении на расстояние 1000 м по северной стороне полосы отвода полевой дороги через точку 14 до точки 15;

7) от точки 15 в юго-западном направлении на расстояние 2501 м по северной стороне лесополосы в 1,5 м от крайнего ряда деревьев через точки 16—19 до точки 20;

8) от точки 20 в северо-западном направлении на расстояние 2004 м по северной стороне лесополосы в 1,5 м от крайнего ряда деревьев через точку 21 до точки 22;

9) от точки 22 в юго-западном направлении на расстояние 795 м по северной стороне лесополосы в 1,5 м от крайнего ряда деревьев, далее по южной границе земель сельскохозяйственного назначения через точку 23 до точки 24;

10) от точки 24 в юго-западном направлении на расстояние 205 м по южной границе квартала № 10 (литеры 3, 5) Родниковского участкового лесничества Белореченского лесничества — филиала государственного казенного учреждения Краснодарского края "Комитет по лесу" до точки 25;

11) от точки 25 в северо-западном направлении на расстояние 2000 м по западной границе квартала № 10 (литеры 5, 8) Родниковского участкового лесничества

ства Белореченского лесничества — филиала государственного казенного учреждения Краснодарского края "Комитет по лесу" через точки 26—28 до точки 29;

12) от точки 29 в юго-западном направлении на расстояние 708 м по юго-восточной стороне полосы отвода полевой дороги, пересекая полосу отвода автомобильной дороги А-160 Майкоп — Бжедугхабль — Адыгейск — Усть-Лабинск — Кореновск (15 км + 300 м), через точку 30 до точки 31;

13) от точки 31 в юго-западном направлении на расстояние 43 м, пересекая полосу отвода Северо-Кавказской железной дороги — филиала ОАО "РЖД" направления ст. Белореченская — ст. Ханская (3 км + 980 м), далее на расстояние 1837 м по южной стороне канала через точки 32—36 до точки 37;

14) от точки 37 в юго-западном направлении на расстояние 911 м по северной стороне лесополосы в 1,5 м от крайнего ряда деревьев через точки 38 и 39 до точки 40;

15) от точки 40 в юго-западном направлении на расстояние 157 м по южной стороне полосы отвода полевой дороги до точки 41;

16) от точки 41 в юго-восточном направлении на расстояние 5688 м по середине реки Белая до точки 42;

17) от точки 42 в юго-западном направлении на расстояние 137 м по южной границе квартала № 12 (литера 15) Родниковского участкового лесничества Белореченского лесничества — филиала государственного казенного учреждения Краснодарского края "Комитет по лесу" до точки 43;

18) от точки 43 в юго-западном направлении на расстояние 159 м по южной границе квартала № 19 (литеры 5, 17) Родниковского участкового лесничества Белореченского лесничества до точки 44;

19) от точки 44 в юго-западном направлении на расстояние 1057 м по северо-западной стороне лесополосы в 1,5 м от крайнего ряда деревьев через точку 45 до точки 46;

20) от точки 46 в северо-западном направлении на расстояние 237 м по восточной стороне полосы отвода полевой дороги, далее по западной границе квартала № 54 (литера 30) Родниковского участкового лесничества Белореченского

лесничества — филиала государственного казенного учреждения Краснодарского края "Комитет по лесу" до точки 47;

21) от точки 47 в юго-западном направлении на расстояние 2038 м по юго-восточной границе квартала № 75 (литеры 10, 11, 13) Родниковского участкового лесничества Белореченского лесничества — филиала государственного казенного учреждения Краснодарского края "Комитет по лесу", пересекая балку (безымянную), через точки 48—51 до точки 52;

22) от точки 52 в юго-восточном направлении на расстояние 1959 м по восточной границе квартала № 60 (литеры 1, 2, 3, 10, 12, 15, 16, 17, 18, 23, 24) Пшехского участкового лесничества Белореченского лесничества — филиала государственного казенного учреждения Краснодарского края "Комитет по лесу" через точки 53—56 до точки 57;

23) от точки 57 в юго-западном направлении на расстояние 859 м по западной стороне полосы отвода полевой дороги до точки 58;

24) от точки 58 в юго-западном направлении на расстояние 547 м по юго-восточной границе квартала № 60 (литеры 28, 29) Пшехского участкового лесничества Белореченского лесничества — филиала государственного казенного учреждения Краснодарского края "Комитет по лесу" через точку 59 до точки 60;

25) от точки 60 ломаной линией в юго-восточном направлении на расстояние 3109 м по северо-восточной границе квартала № 15 (литеры 1—18) Пшехского участкового лесничества Белореченского лесничества — филиала государственного казенного учреждения Краснодарского края "Комитет по лесу" через точки 61—78 до точки 79 (середина ручья балки Пшехская);

26) от точки 79 в юго-восточном направлении на расстояние 1732 м по середине балки Пшехская до точки 80;

27) от точки 80 ломаной линией в юго-восточном направлении на расстояние 1474 м по северо-западной границе квартала № 28 (литеры 1—11) Пшехского участкового лесничества Белореченского лесничества — филиала государственного казенного учреждения Краснодарского края "Комитет по лесу" через точку 81 до точки 82;

28) от точки 82 в юго-восточном направлении на расстояние 427 м по восточной границе квартала № 33 (литера 10) Пшехского участкового лесничества Белореченского лесничества — филиала государственного казенного учреждения Краснодарского края "Комитет по лесу" до узловой точки 126*.

5. Граница муниципального образования Белореченский муниципальный район Краснодарского края по смежеству с муниципальным образованием Майкопский район Республики Адыгея проходит:

1) от узловой точки 126*, расположенной на стыке границ муниципального образования Белореченский муниципальный район Краснодарского края, муниципального образования Майкопский район и муниципального образования город Майкоп Республики Адыгея, находящейся в 5677 м юго-восточнее хут. Фадеевский Белореченского муниципального района Краснодарского края, в юго-западном направлении на расстояние 1428 м по восточной границе квартала № 33 (литера 10), квартала № 35 (литеры 8, 12) Пшехского участкового лесничества Белореченского лесничества — филиала государственного казенного учреждения Краснодарского края "Комитет по лесу" до точки 84;

2) от точки 84 в западном направлении на расстояние 1400 м по южной границе квартала № 35 (литеры 12, 19, 18) Пшехского участкового лесничества Белореченского лесничества — филиала государственного казенного учреждения Краснодарского края "Комитет по лесу" до точки 85;

3) от точки 85 в западном направлении на расстояние 2218 м по южной границе кварталов № 6, 10 Пшехского участкового лесничества Белореченского лесничества — филиала государственного казенного учреждения Краснодарского края "Комитет по лесу", пересекая балку Пшехская, балку (безымянную) через точку 86 до точки 95;

4) от точки 95 ломаной линией в северо-западном направлении на расстояние 401 м по восточной границе квартала № 44 (литеры 20, 18, 16) Пшехского участкового лесничества Белореченского лесничества — филиала государственного казенного учреждения Краснодарского края "Комитет по лесу" через точку 96 до узловой точки 109*.

6. Граница муниципального образования Белореченский муниципальный район Краснодарского края по смежеству с муниципальным образованием Апшеронский муниципальный район Краснодарского края проходит:

1) от узловой точки 109*, расположенной на стыке границ муниципального образования Белореченский муниципальный район Краснодарского края, муниципального образования Апшеронский муниципальный район Краснодарского края и муниципального образования Майкопский район Республики Адыгея и находящейся в 3690 м от хут. Терновый Белореченского муниципального района Краснодарского края, в 4796 м от пос. Лесной Белореченского муниципального района Краснодарского края, в северо-западном направлении на расстояние 1426 м по западной границе квартала № 44 (литеры 1, 2, 16), квартала № 43 (литеры 10, 14) Пшехского участкового лесничества Белореченского лесничества — филиала государственного казенного учреждения Краснодарского края "Комитет по лесу" до точки 163;

2) от точки 163 в северо-восточном направлении на расстояние 152 м по западной границе квартала № 43 (литера 10) Пшехского участкового лесничества Белореченского лесничества — филиала государственного казенного учреждения Краснодарского края "Комитет по лесу" до точки 162;

3) от точки 162 в северо-восточном направлении на расстояние 1859 м по западной границе квартала № 26 (литеры 1, 9) Пшехского участкового лесничества Белореченского лесничества — филиала государственного казенного учреждения Краснодарского края "Комитет по лесу" через точку 156 до точки 155;

4) от точки 155 в северо-западном направлении на расстояние 306 м по юго-западной границе квартала № 23 Пшехского участкового лесничества Белореченского лесничества — филиала государственного казенного учреждения Краснодарского края "Комитет по лесу" через точку 154 до точки 153;

5) от точки 153 в северо-восточном направлении на расстояние 487 м по восточной границе квартала № 19 (литера 25) Пшехского участкового лесничества Белореченского лесничества — филиала государственного казенного учреждения Краснодарского края "Комитет по лесу" через точки 152 и 151 до точки 150;

6) от точки 150 в северо-западном направлении на расстояние 1989 м по южной границе квартала № 19 (литеры 21, 20, 7, 19) Пшехского участкового лесничества Белореченского лесничества — филиала государственного казенного учреждения Краснодарского края "Комитет по лесу", пересекая балку (безымянную), через точки 149—142 до точки 141;

7) от точки 141 в юго-западном направлении на расстояние 2707 м по восточной границе квартала № 40 (литеры 6, 7, 8, 9) Пшехского участкового лесничества Белореченского лесничества — филиала государственного казенного учреждения Краснодарского края "Комитет по лесу" через точки 140—136 до точки 135;

8) от точки 135 в северо-западном направлении на расстояние 1262 м по южной границе квартала № 40 (литеры 19, 16) Пшехского участкового лесничества Белореченского лесничества — филиала государственного казенного учреждения Краснодарского края "Комитет по лесу", пересекая балку Гранная, до точки 134;

9) от точки 134 в юго-западном направлении на расстояние 3187 м по северо-западной границе кварталов № 67, 63, 59 Пшехского участкового лесничества Белореченского лесничества — филиала государственного казенного учреждения Краснодарского края "Комитет по лесу" через точки 133—128 до точки 127;

10) от точки 127 в юго-восточном направлении на расстояние 151 м по северо-восточной границе квартала № 67 Пшехского участкового лесничества Белореченского лесничества — филиала государственного казенного учреждения Краснодарского края "Комитет по лесу" до точки 126;

11) от точки 126 в юго-восточном направлении на расстояние 3160 м по северо-восточной границе квартала № 23 (литеры 1, 4), квартала № 24 (литеры 1, 2, 7, 3, 4, 5, 6), квартала № 27 (литеры 1, 2, 3, 4) Пшехского участкового лесничества Белореченского лесничества — филиала государственного казенного учреждения Краснодарского края "Комитет по лесу" через точки 125 и 124 до точки 123;

12) от точки 123 ломаной линией в юго-восточном направлении на расстояние 118 м, пересекая балку Коренная, по северной границе квартала № 28 (литеры 1, 2, 3) Пшехского участкового лесничества Белореченского лесничества — филиала государственного казенного учреждения Краснодарского края "Комитет по лесу" через точку 122 до точки 121;

13) от точки 121 в юго-восточном направлении на расстояние 1687 м по северо-восточной границе квартала № 29 (литера 1) Пшехского участкового лесничества Белореченского лесничества — филиала государственного казенного учреждения Краснодарского края "Комитет по лесу" до точки 120;

14) от точки 120 в юго-западном направлении на расстояние 1236 м по юго-восточной границе квартала № 29 (литеры 1, 5) Пшехского участкового лесничества Белореченского лесничества — филиала государственного казенного учреждения Краснодарского края "Комитет по лесу" через точку 119 до точки 118;

15) от точки 118 в юго-восточном направлении на расстояние 1470 м по северо-восточной границе квартала № 50 (литера 1) Пшехского участкового лесничества Белореченского лесничества — филиала государственного казенного учреждения Краснодарского края "Комитет по лесу" через точки 107 и 106 до точки 105;

16) от точки 105 ломаной линией в юго-восточном направлении на расстояние 498 м по восточной границе квартала № 50 (литеры 1, 12) Пшехского участкового лесничества Белореченского лесничества — филиала государственного казенного учреждения Краснодарского края "Комитет по лесу" через точки 104—102 до точки 101;

17) от точки 101 ломаной линией в юго-западном направлении на расстояние 611 м по северо-восточной границе квартала № 50 (литеры 12, 13, 16, 19, 20, 18, 15, 11, 10, 5) Пшехского участкового лесничества Белореченского лесничества — филиала государственного казенного учреждения Краснодарского края "Комитет по лесу" через точки 100—93 до точки 94;

18) от точки 94 в северо-западном направлении на расстояние 1538 м по северо-восточной границе квартала № 6 Пшехского участкового лесничества Белореченского лесничества — филиала государственного казенного учреждения Краснодарского края "Комитет по лесу" через точки 93—86 до точки 85;

19) от точки 85 в северо-западном направлении на расстояние 516 м по восточной границе квартала № 50 (литера 4) Пшехского участкового лесничества Белореченского лесничества — филиала государственного казенного учреждения Краснодарского края "Комитет по лесу" через точки 84—82 до точки 81;

20) от точки 81 в юго-западном направлении на расстояние 3622 м по северо-восточной границе квартала № 5 Пшехского участкового лесничества Белореченского лесничества — филиала государственного казенного учреждения Краснодарского края "Комитет по лесу" через точки 80 и 79 до точки 78;

21) от точки 78 в северо-западном направлении на расстояние 4223 м, пересекая балку Вторая, по юго-западной границе кварталов № 8, 16, 17, 18, 19 Пшехского участкового лесничества Белореченского лесничества — филиала государственного казенного учреждения Краснодарского края "Комитет по лесу" через точки 77 и 76 до точки 75;

22) от точки 75 в северо-восточном направлении на расстояние 3225 м по юго-восточной границе квартала № 43 (литеры 6, 5, 1), квартала № 39 (литеры 6, 7, 2, 1), квартала № 35 (литеры 4, 7, 1) Пшехского участкового лесничества Белореченского лесничества — филиала государственного казенного учреждения Краснодарского края "Комитет по лесу" через точку 74 до точки 73;

23) от точки 73 в северо-западном направлении на расстояние 8116 м по юго-западной границе квартала № 26 (литеры 23, 21, 20, 19, 17, 10), квартала № 25 (литеры 21, 13, 19, 12, 18), квартала № 22 (литеры 10, 1), квартала № 20 (литеры 2, 12, 10, 7, 1), квартала № 15 (литеры 12, 9, 6, 4, 5, 3, 2), квартала № 10 (литера 12) Пшехского участкового лесничества Белореченского лесничества — филиала государственного казенного учреждения Краснодарского края "Комитет по лесу" через точки 72—66 до точки 65;

24) от точки 65 в северо-восточном направлении на расстояние 510 м, пересекая полосу отвода грунтовой дороги, по юго-восточной границе квартала № 10 (литера 5) Пшехского участкового лесничества Белореченского лесничества — филиала государственного казенного учреждения Краснодарского края "Комитет по лесу" через точку 64 до точки 63;

25) от точки 63 в северо-восточном направлении на расстояние 895 м по восточной границе квартала № 2 (литеры 13, 9, 7, 5) Пшехского участкового лесничества Белореченского лесничества — филиала государственного казенного учреждения Краснодарского края "Комитет по лесу" до точки 62;

26) от точки 62 в северо-восточном направлении на расстояние 5000 м по середине реки Пшеха до точки 61;

27) от точки 61 в северо-западном направлении на расстояние 482 м, пересекая полосу отвода автомобильной дороги г. Белореченск — г. Апшеронск (16 км + 226 м), по южной границе квартала № 34 (литера 30) Пшехского участкового лесничества Белореченского лесничества — филиала государственного казенного учреждения Краснодарского края "Комитет по лесу" до точки 60;

28) от точки 60 в северо-западном направлении на расстояние 377 м по северной стороне лесополосы в 1,5 м от крайнего ряда деревьев до точки 59;

29) от точки 59 в северо-западном направлении на расстояние 1087 м, пересекая балку (безымянную), по юго-западной границе квартала № 34 (литеры 27, 17, 18) Пшехского участкового лесничества Белореченского лесничества — филиала государственного казенного учреждения Краснодарского края "Комитет по лесу" до точки 55;

30) от точки 55 в юго-западном направлении на расстояние 2832 м по северо-западной границе квартала № 48 (литеры 2, 11), квартала № 47 (литеры 22, 24, 21, 18, 16, 26, 27), квартала № 46 (литеры 21, 28, 26, 29) Пшехского участкового лесничества Белореченского лесничества — филиала государственного казенного учреждения Краснодарского края "Комитет по лесу" через точки 54—51 до точки 50;

31) от точки 50 в северо-западном направлении на расстояние 237 м

по юго-западной границе квартала № 91 (литеры 36, 38, 40) Комсомольского участкового лесничества Белореченского лесничества — филиала государственного казенного учреждения Краснодарского края "Комитет по лесу" через точку 49 до точки 48;

32) от точки 48 в северо-западном направлении на расстояние 1285 м по юго-западной границе квартала № 91 (литеры 25, 23, 33, 34, 32, 37, 39) Комсомольского участкового лесничества Белореченского лесничества — филиала государственного казенного учреждения Краснодарского края "Комитет по лесу" до точки 43;

33) от точки 43 в северо-западном направлении на расстояние 73 м, пересекая полосу отвода Северо-Кавказской железной дороги — филиала ОАО "РЖД" направления ст. Комсомольская — ст. Нефтегорск (4 км + 300 м), до точки 42;

34) от точки 42 в северо-западном направлении на расстояние 1478 м по юго-западной границе квартала № 90 (литеры 12, 11, 4, 3, 2, 1), квартала № 89 (литеры 17, 16) Комсомольского участкового лесничества Белореченского лесничества — филиала государственного казенного учреждения Краснодарского края "Комитет по лесу" до точки 41;

35) от точки 41 в северо-восточном направлении на расстояние 1658 м по юго-восточной границе квартала № 89 (литеры 16, 14, 13, 12, 9, 8, 7, 1), квартала № 86 (литеры 14, 13, 12, 9, 6, 4) Комсомольского участкового лесничества Белореченского лесничества — филиала государственного казенного учреждения Краснодарского края "Комитет по лесу" через точки 40—33 до точки 32;

36) от точки 32 в северо-западном направлении на расстояние 517 м по юго-западной границе квартала № 86 (литеры 4, 3, 2, 1) Комсомольского участкового лесничества Белореченского лесничества через точку 31 до точки 30;

37) от точки 30 в северо-западном направлении на расстояние 1389 м по юго-западной границе квартала № 82 (литера 36), квартала № 41 (литеры 47, 46, 48) Комсомольского участкового лесничества Белореченского лесничества —

филиала государственного казенного учреждения Краснодарского края "Комитет по лесу", пересекая полосу отвода Северо-Кавказской железной дороги — филиала ОАО "РЖД" направления ст. Молодежная — ст. Тверская (2 км + 400 м), балку Кошка, через точки 29—18 до точки 17;

38) от точки 17 в северо-западном направлении на расстояние 568 м по юго-западной границе квартала № 40 (литеры 31, 35, 29) Комсомольского участкового лесничества Белореченского лесничества — филиала государственного казенного учреждения Краснодарского края "Комитет по лесу" до точки 16;

39) от точки 16 в юго-западном направлении на расстояние 2844 м по северо-западной границе квартала № 75 (литеры 42, 11, 14, 17, 24, 43, 25, 27, 31, 33) Комсомольского участкового лесничества Белореченского лесничества — филиала государственного казенного учреждения Краснодарского края "Комитет по лесу" до точки 15;

40) от точки 15 в юго-западном направлении на расстояние 328 м по восточной границе квартала № 75 (литера 34) Комсомольского участкового лесничества Белореченского лесничества — филиала государственного казенного учреждения Краснодарского края "Комитет по лесу" до точки 14;

41) от точки 14 в юго-западном направлении на расстояние 6600 м по середине реки Пшиш до точки 13;

42) от точки 13 в юго-западном направлении на расстояние 1139 м по юго-западной границе квартала № 77 (литера 17) Комсомольского участкового лесничества Белореченского лесничества — филиала государственного казенного учреждения Краснодарского края "Комитет по лесу" через точки 12—9 до точки 8;

43) от точки 8 в юго-западном направлении на расстояние 4500 м по середине балки Цица до точки 7;

44) от точки 7 в северо-западном направлении на расстояние 440 м по юго-западной границе квартала № 92 (литеры 38, 30, 29) Комсомольского участкового лесничества Белореченского лесничества — филиала государственного казенного учреждения Краснодарского края "Комитет по лесу" через точку 6 до точки 5;

45) от точки 5 в северо-западном направлении на расстояние 4051 м по юго-западной границе квартала № 66 (литеры 6, 1), квартала № 60 (литеры 15, 14, 13, 12, 8, 2) Комсомольского участкового лесничества Белореченского лесничества — филиала государственного казенного учреждения Краснодарского края "Комитет по лесу" до узловой точки 108*.

7. Граница муниципального образования Белореченский муниципальный район Краснодарского края по смежеству с муниципальным образованием муниципальный округ город Горячий Ключ Краснодарского края проходит:

1) от узловой точки 108*, расположенной на стыке границ муниципальных образований Белореченский муниципальный район Краснодарского края, Апшеронский муниципальный район Краснодарского края и муниципальный округ город Горячий Ключ Краснодарского края, находящейся в 6085 м западнее ст-цы Гурийская Белореченского муниципального района Краснодарского края, в северо-западном направлении на расстояние 498 м по юго-западной границе квартала № 55 (литера 14) Комсомольского участкового лесничества Белореченского лесничества — филиала государственного казенного учреждения Краснодарского края "Комитет по лесу" до точки 1;

2) от точки 1 в северо-восточном направлении на расстояние 3969 м по северо-западной границе квартала № 55 (литеры 14, 7, 6, 1), квартала № 52 (литеры 10, 9, 6, 1), квартала № 50 (литеры 8, 6, 3, 1), квартала № 51 (литера 1), квартала № 32 (литера 16) Комсомольского участкового лесничества Белореченского лесничества — филиала государственного казенного учреждения Краснодарского края "Комитет по лесу" через точки 2—8 до точки 9;

3) от точки 9 в северо-западном направлении на расстояние 929 м по юго-западной границе квартала № 31 (литеры 16, 23, 20) Комсомольского участкового лесничества Белореченского лесничества — филиала государственного казенного учреждения Краснодарского края "Комитет по лесу" через точки 10—12 до точки 13;

4) от точки 13 в северо-восточном направлении на расстояние 7542 м по северо-западной границе квартала № 31 (литеры 20, 22, 19, 11, 1), квартала № 22

(литеры 16, 2, 1), квартала № 20 (литеры 12, 11, 1), квартала № 18 (литеры 23, 22, 18, 19, 3, 2, 1) Комсомольского участкового лесничества Белореченского лесничества — филиала государственного казенного учреждения Краснодарского края "Комитет по лесу" через точки 14—25 до точки 26;

5) от точки 26 в северном направлении на расстояние 2093 м по западной границе квартала № 23, квартала № 1, квартала № 20 (литеры 12, 11, 1), квартала № 18 (литеры 23, 22, 18, 19, 3, 2, 1) Комсомольского участкового лесничества Белореченского лесничества — филиала государственного казенного учреждения Краснодарского края "Комитет по лесу" через точки 27—31 до точки 32;

6) от точки 32 в северо-восточном направлении на расстояние 2299 м по середине ручья, протекающего по пади Церковная, до точки 34;

7) от точки 34 в северо-западном направлении на расстояние 95 м по юго-западной границе квартала № 44 (литера 13) Бжедуховского участкового лесничества Белореченского лесничества — филиала государственного казенного учреждения Краснодарского края "Комитет по лесу" до точки 35;

8) от точки 35 в юго-западном направлении на расстояние 413 м по южной стороне лесополосы в 1,5 м от крайнего ряда деревьев через точку 36 до точки 37;

9) от точки 37 в юго-западном направлении на расстояние 1702 м по юго-восточной границе квартала № 44 (литеры 13, 12, 11, 10, 19, 18, 29) Бжедуховского участкового лесничества Белореченского лесничества — филиала государственного казенного учреждения Краснодарского края "Комитет по лесу" через точки 38 и 39 до точки 40;

10) от точки 40 ломаной линией в северо-западном направлении на расстояние 1122 м по юго-западной границе квартала № 29 (литеры 23, 14) Бжедуховского участкового лесничества Белореченского лесничества — филиала государственного казенного учреждения Краснодарского края "Комитет по лесу" через точки 41—44 до точки 45;

11) от точки 45 в северо-западном направлении на расстояние 569 м по юго-западной границе квартала № 27 (литеры 6, 3, 4) Бжедуховского участко-

вого лесничества Белореченского лесничества — филиала государственного казенного учреждения Краснодарского края "Комитет по лесу" через точки 46 и 47 до точки 48;

12) от точки 48 в северо-восточном направлении на расстояние 424 м по северо-западной границе квартала № 27 (литера 4) Бжедуховского участкового лесничества Белореченского лесничества — филиала государственного казенного учреждения Краснодарского края "Комитет по лесу" через точку 49 до точки 50;

13) от точки 50 в северо-западном направлении на расстояние 1785 м по юго-западной границе квартала № 26 (литера 22) Бжедуховского участкового лесничества Белореченского лесничества — филиала государственного казенного учреждения Краснодарского края "Комитет по лесу" через точки 51 и 52 до точки 55;

14) от точки 55 в северо-западном направлении на расстояние 728 м по юго-западной границе квартала № 25 (литера 13) Бжедуховского участкового лесничества Белореченского лесничества — филиала государственного казенного учреждения Краснодарского края "Комитет по лесу" до точки 56;

15) от точки 56 в северо-западном направлении на расстояние 1147 м по юго-западной границе квартала № 14 (литеры 3, 14, 17, 19, 5) Бжедуховского участкового лесничества Белореченского лесничества — филиала государственного казенного учреждения Краснодарского края "Комитет по лесу" до точки 61;

16) от точки 61 в юго-западном направлении на расстояние 861 м по юго-восточной границе квартала № 13 (литеры 1, 14, 2, 3, 7) Бжедуховского участкового лесничества Белореченского лесничества — филиала государственного казенного учреждения Краснодарского края "Комитет по лесу" через точки 62 и 63 до точки 64;

17) от точки 64 в юго-западном направлении на расстояние 309 м по юго-восточной границе квартала № 12 (литеры 8, 9, 10) Бжедуховского участкового лесничества Белореченского лесничества — филиала государственного казенного учреждения Краснодарского края "Комитет по лесу" до точки 65;

18) от точки 65 в северо-западном направлении на расстояние 310 м по северной стороне полосы отвода полевой дороги до точки 66;

19) от точки 66 в северо-восточном направлении на расстояние 881 м по западной стороне полосы отвода полевой дороги, далее в том же направлении на расстояние 344 м по западной границе квартала № 19 (литеры 18, 14) Бжедуховского участкового лесничества Белореченского лесничества — филиала государственного казенного учреждения Краснодарского края "Комитет по лесу" через точки 67 и 68 до точки 69;

20) от точки 69 в северо-восточном направлении на расстояние 1237 м по северо-западной границе квартала № 19 (литера 1) Бжедуховского участкового лесничества Белореченского лесничества — филиала государственного казенного учреждения Краснодарского края "Комитет по лесу" до узловой точки 97*.

8. Граница муниципального образования Белореченский муниципальный район Краснодарского края по смежеству с муниципальным образованием Теучежский район Республики Адыгея проходит:

1) от узловой точки 97*, расположенной на стыке границ муниципального образования Белореченский муниципальный район Краснодарского края, муниципального образования муниципальный округ город Горячий Ключ Краснодарского края, муниципальных образований Теучежский и Красногвардейский районы Республики Адыгея и находящейся в 9820 м западнее хут. Каневецкий Белореченского муниципального района Краснодарского края, 6931 м южнее ст-цы Октябрьская Белореченского муниципального района Краснодарского края на середине реки Пшиш, в юго-восточном направлении на расстояние 2224 м по северо-восточной границе квартала № 19 (литеры 1, 2, 3), квартала № 20 (литеры 1, 2, 3) Бжедуховского участкового лесничества Белореченского лесничества — филиала государственного казенного учреждения Краснодарского края "Комитет по лесу" через точки 1—7 до точки 8;

2) от точки 8 в юго-восточном направлении на расстояние 188 м по северо-восточной стороне полосы отвода полевой дороги до точки 9;

3) от точки 9 в северо-восточном направлении на расстояние 4776 м по середине ручья балки (безымянной) через точки 10—12 до точки 13;

4) от точки 13 в северо-восточном направлении на расстояние 754 м по юго-восточной границе квартала № 5 (литера 22) Бжедуховского участкового лесничества Белореченского лесничества — филиала государственного казенного учреждения Краснодарского края "Комитет по лесу" через точку 14 до точки 15;

5) от точки 15 в северо-восточном направлении на расстояние 2021 м по северо-восточной стороне полосы отвода полевой дороги через точки 16—19 до точки 20;

6) от точки 20 в северо-восточном направлении на расстоянии 4054 м по середине балки Цица через точку 21 до точки 22;

7) от точки 22 в северо-восточном направлении на расстояние 1569 м по юго-восточной границе квартала № 5 (литера 22) Бжедуховского участкового лесничества Белореченского лесничества — филиала государственного казенного учреждения Краснодарского края "Комитет по лесу" через точки 23—25 до точки 26 (берег реки Пшиш);

8) от точки 26 в северо-восточном направлении на расстояние 42 м по середине реки Пшиш до точки 27;

9) от точки 27 ломаной линией в северо-западном направлении на расстояние 44462 м по середине реки Пшиш до узловой точки 99*.

* Узловые точки границ муниципального образования Белореченский муниципальный район Краснодарского края."

Приложение 3
к Закону Краснодарского края "О внесении изменений в Закон Краснодарского края "Об установлении границ муниципального образования Белореченский район, наделении его статусом муниципального района, образовании в его составе муниципальных образований — городского и сельских поселений — и установлении их границ"

"Приложение 3
к Закону Краснодарского края "Об установлении границ муниципального образования Белореченский муниципальный район Краснодарского края, наделении его статусом муниципального района, образовании в его составе муниципальных образований — городского и сельских поселений — и установлении их границ"

КАРТА-СХЕМА
границ Белореченского городского поселения
Белореченского муниципального района Краснодарского края



Условные обозначения:
 ○1 - поворотные точки границ городского поселения
 ○1* - узловые точки границ городского поселения
 — - границы городского поселения.

Описание смежных границ:
 84** - 41** - земли Родниковского сельского поселения
 41** - 84* - земли Южненского сельского поселения
 84* - 84** - земли Дружненского сельского поселения

Приложение 4
к Закону Краснодарского края
"О внесении изменений в Закон Краснодарского края "Об установлении границ муниципального образования Белореченский район, наделении его статусом муниципального района, образовании в его составе муниципальных образований — городского и сельских поселений — и установлении их границ"

"Приложение 4
к Закону Краснодарского края
"Об установлении границ муниципального образования Белореченский муниципальный район Краснодарского края, наделении его статусом муниципального района, образовании в его составе муниципальных образований — городского и сельских поселений — и установлении их границ"

**Описание
границ Белореченского городского поселения
Белореченского муниципального района Краснодарского края**

1. Граница Белореченского городского поселения Белореченского муниципального района Краснодарского края по смежеству с Родниковским сельским поселением Белореченского муниципального района Краснодарского края проходит:

1) от узловой точки 84**, расположенной на стыке границ Друженского сельского поселения Белореченского муниципального района Краснодарского края, Родниковского сельского поселения Белореченского муниципального района Краснодарского края и Белореченского городского поселения Белореченского муниципального района Краснодарского края, находящейся в 473 м юго-западнее пос. Садовый Белореченского муниципального района Краснодарского края, ломаной линией в северо-восточном направлении, затем в юго-восточном направлении на расстояние 718 м по северо-восточной стороне полосы отвода грунтовой дороги через точку 1 до точки 2;

2) от точки 2 ломаной линией в северо-восточном направлении на расстояние 1880 м по северной границе полосы отвода полевой дороги через точки 3—22 до точки 23;

3) от точки 23 ломаной линией в северо-западном направлении, затем в северо-восточном направлении, далее в северо-западном направлении на расстояние 1743 м по юго-восточной стороне полосы отвода полевой дороги через точки 24—28 до точки 29;

4) от точки 29 ломаной линией в северо-западном направлении, затем в северо-восточном направлении на расстояние 575 м по правому берегу реки Келермес через точки 30—32 до точки 33;

5) от точки 33 ломаной линией в северо-восточном направлении, затем в северо-западном направлении на расстояние 1329 м по северной стороне лесополосы в 1,5 м от крайнего ряда деревьев через точку 34 до точки 38;

6) от точки 38 в северо-западном направлении на расстояние 12 м, пересекая полосу отвода грунтовой дороги, до точки 39;

7) от точки 39 ломаной линией в северо-восточном направлении на расстояние 851 м по северо-западной стороне полосы отвода грунтовой дороги через точки 40 и 41 до точки 42;

8) от точки 42 ломаной линией в северо-западном направлении, затем в северо-восточном направлении, далее в юго-восточном направлении на расстояние 2400 м по восточной стороне полосы отвода полевой дороги через точки 43—46 до точки 47;

9) от точки 47 в северо-восточном направлении на расстояние 309 м по северной стороне полосы отвода автомобильной дороги г. Белореченск — ст-ца Гиагинская до точки 48;

10) от точки 48 в северо-восточном направлении на расстояние 35 м, пересекая полосу отвода автомобильной дороги А-160 Майкоп — Бжедугхабль — Адыгейск — Усть-Лабинск — Кореновск (26 км + 940 м), до точки 49;

11) от точки 49 в юго-восточном направлении на расстояние 2341 м по восточной стороне полосы отвода автомобильной дороги А-160 Майкоп — Бжедугхабль — Адыгейск — Усть-Лабинск — Кореновск через точки 50—55 до точки 56;

12) от точки 56 ломаной линией в северо-восточном направлении на расстоянии 2060 м по южной стороне полосы отвода полевой дороги через точки 57—76 до точки 77;

13) от точки 77 в северо-восточном направлении на расстояние 64 м, пересекая реку Псенафа, до точки 78;

14) от точки 78 ломаной линией в северо-западном направлении, затем в северо-восточном направлении, затем в юго-восточном направлении на расстояние 3702 м по северо-западной стороне полосы отвода полевой дороги через точки 79—156 до точки 157;

15) от точки 157 в юго-западном направлении на расстояние 5 м, пересекая реку Псенафа, до точки 158;

16) от точки 158 в юго-западном направлении на расстояние 2017 м по южной стороне полосы отвода грунтовой дороги через точки 159—161 до точки 162;

17) от точки 162 в юго-восточном направлении на расстояние 2995 м по восточной стороне полосы отвода автомобильной дороги А-160 Майкоп — Бжедугхабль — Адыгейск — Усть-Лабинск — Кореновск через точки 163 и 164 до точки 165;

18) от точки 165 в юго-восточном направлении на расстояние 185 м, пересекая полосу отвода Северо-Кавказской железной дороги — филиала ОАО "РЖД" направления ст. Гиагинская — ст. Белореченская (1753 км + 940 м), до точки 166;

19) от точки 166 ломаной линией в юго-западном направлении на расстояние 1878 м по южной стороне полосы отвода Северо-Кавказской железной дороги — филиала ОАО "РЖД" направления ст. Белореченская — ст. Гиагинская через точки 165—175 до точки 176;

20) от точки 176 в юго-восточном направлении на расстояние 185 м по западной границе земель населенных пунктов через точки 177—179 до точки 180;

21) от точки 180 в юго-западном направлении на расстояние 27 м, пересекая полосу отвода автомобильной дороги подъезд к пос. Родники (0 км + 50 м), до точки 181;

22) от точки 181 ломаной линией в юго-восточном направлении на расстояние 257 м по восточной границе земель населенных пунктов до точки 182;

23) от точки 182 ломаной линией в юго-западном направлении, затем в юго-восточном направлении на расстояние 600 м по северо-западной стороне полосы отвода автомобильной дороги через точки 183—189 до точки 190;

24) от точки 190 в юго-западном направлении на расстояние 1244 м по южной стороне грунтовой дороги через точки 191—197 до точки 198;

25) от точки 198 в юго-западном направлении на расстояние 17 м, пересекая полосу отвода автомобильной дороги г. Белореченск — ст-ца Ханская (1 км + 175 м), до точки 199;

26) от точки 199 в юго-западном направлении на расстояние 1380 м по юго-восточной стороне полосы отвода грунтовой дороги через точки 200—205 до узловой точки 41**.

2. Граница Белореченского городского поселения Белореченского муниципального района Краснодарского края по смежеству с Южненским сельским поселением Белореченского муниципального района Краснодарского края проходит от узловой точки 41**, расположенной на стыке границ Белореченского городского поселения Белореченского муниципального района Краснодарского края и Южненского сельского поселения Белореченского муниципального района Краснодарского края, Родниковского сельского поселения Белореченского муниципального района Краснодарского края, находящейся в 464 м юго-восточнее пос. Южный Белореченского муниципального района Краснодарского края, в северо-западном направлении на расстояние 10092 м по правому берегу реки Белая до узловой точки 84*.

3. Граница Белореченского городского поселения Белореченского муниципального района Краснодарского края по смежеству с Друженским сельским поселением Белореченского муниципального района Краснодарского края проходит от узловой точки 84*, расположенной на стыке границ Белореченского городского поселения Белореченского муниципального района Краснодарского

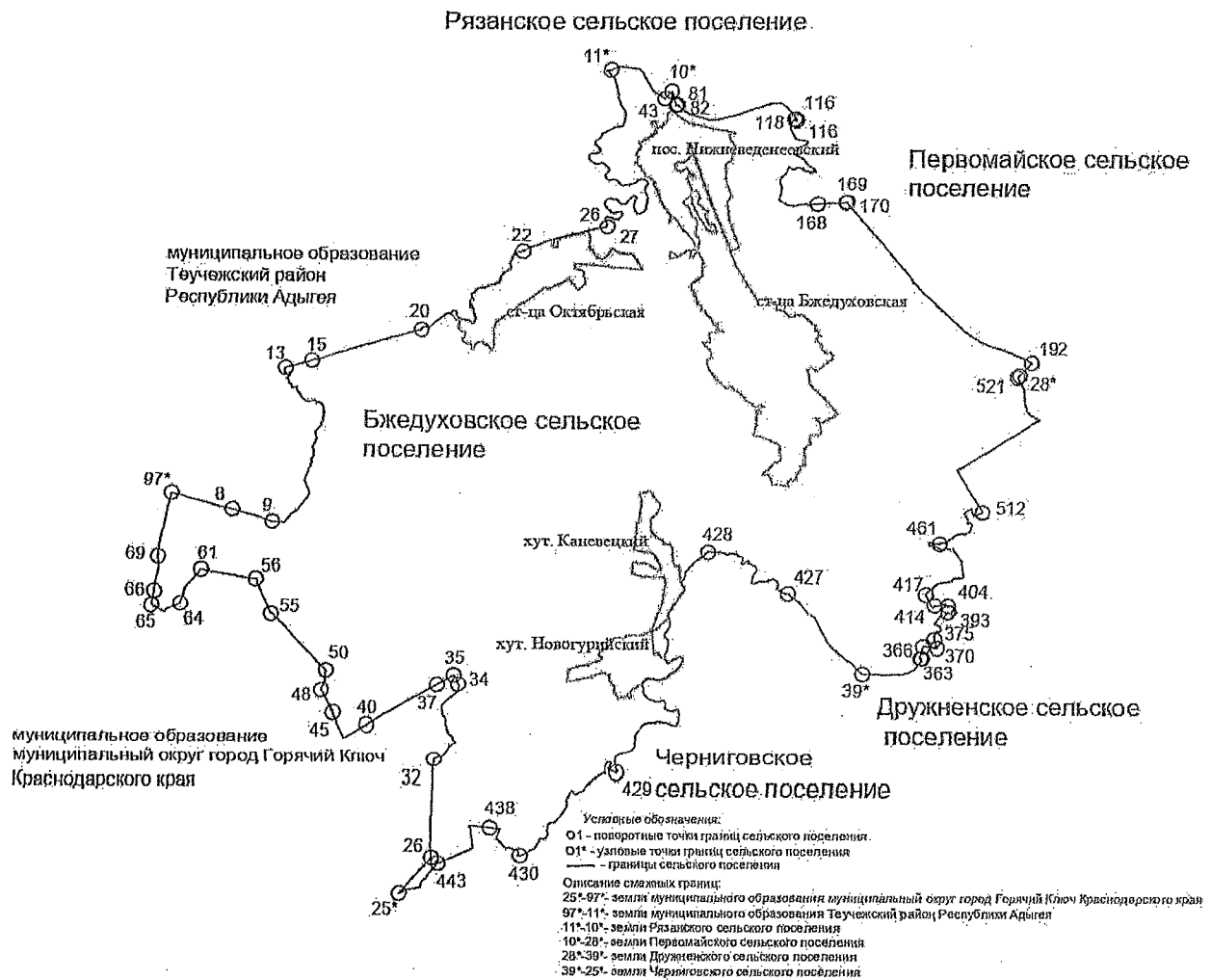
края и Южненского сельского поселения Белореченского муниципального района Краснодарского края, Друженского сельского поселения Белореченского муниципального района Краснодарского края на слиянии рек Белая и Пшеха, находящейся в 1417 м юго-восточнее хут. Долгогусевский Белореченского муниципального района Краснодарского края, в северо-западном направлении на расстояние 24 м по правому берегу реки Белая до точки 84**.

* Узловые точки границ Белореченского городского поселения Белореченского муниципального района Краснодарского края."

Приложение 5
к Закону Краснодарского края "О внесении изменений в Закон Краснодарского края "Об установлении границ муниципального образования Белореченский район, наделении его статусом муниципального района, образовании в его составе муниципальных образований — городского и сельских поселений — и установлении их границ"

"Приложение 5
к Закону Краснодарского края "Об установлении границ муниципального образования Белореченский муниципальный район Краснодарского края, наделении его статусом муниципального района, образовании в его составе муниципальных образований — городского и сельских поселений — и установлении их границ"

КАРТА-СХЕМА
границ Бжедуховского сельского поселения
Белореченского муниципального района Краснодарского края



Приложение 6
к Закону Краснодарского края
"О внесении изменений в Закон Краснодарского края "Об установлении границ муниципального образования Белореченский район, наделении его статусом муниципального района, образовании в его составе муниципальных образований — городского и сельских поселений — и установлении их границ"

"Приложение 6
к Закону Краснодарского края
"Об установлении границ муниципального образования Белореченский муниципальный район Краснодарского края, наделении его статусом муниципального района, образовании в его составе муниципальных образований — городского и сельских поселений — и установлении их границ"

**Описание
границ Бжедуховского сельского поселения
Белореченского муниципального района Краснодарского края**

1. Граница Бжедуховского сельского поселения Белореченского муниципального района Краснодарского края по смежеству с муниципальным образованием муниципальный округ город Горячий Ключ Краснодарского края проходит:

1) от узловой точки 25*, расположенной на стыке границ Бжедуховского сельского поселения Белореченского муниципального района Краснодарского края, Черниговского сельского поселения Белореченского муниципального района Краснодарского края и муниципального образования муниципальный округ город Горячий Ключ Краснодарского края, находящейся в 5708 м западнее хут. Новогурийский Белореченского муниципального района Краснодарского края, в северо-восточном направлении на расстояние 1008 м по северо-западной границе квартала № 31 (литеры 20, 22, 19, 11, 1), квартала № 22 (литеры 16, 2, 1),

квартала № 20 (литеры 12, 11, 1), квартала № 18 (литеры 23, 22, 18, 19, 3, 2, 1) Комсомольского участкового лесничества Белореченского лесничества — филиала государственного казенного учреждения Краснодарского края "Комитет по лесу" до точки 26;

2) от точки 26 в северном направлении на расстояние 2093 м по западной границе квартала № 23, квартала № 1, квартала № 20 (литеры 12, 11, 1), квартала № 18 (литеры 23, 22, 18, 19, 3, 2, 1) Комсомольского участкового лесничества Белореченского лесничества — филиала государственного казенного учреждения Краснодарского края "Комитет по лесу" через точки 27—31 до точки 32;

3) от точки 32 в северо-восточном направлении на расстояние 2299 м по середине ручья, протекающего по пади Церковная, до точки 34;

4) от точки 34 в северо-западном направлении на расстояние 95 м по юго-западной границе квартала № 44 (литера 13) Бжедуховского участкового лесничества Белореченского лесничества — филиала государственного казенного учреждения Краснодарского края "Комитет по лесу" до точки 35;

5) от точки 35 в юго-западном направлении на расстояние 413 м по южной стороне лесополосы в 1,5 м от крайнего ряда деревьев через точку 36 до точки 37;

6) от точки 37 в юго-западном направлении на расстояние 1702 м по юго-восточной границе квартала № 44 (литеры 13, 12, 11, 10, 19, 18, 29) Бжедуховского участкового лесничества Белореченского лесничества — филиала государственного казенного учреждения Краснодарского края "Комитет по лесу" через точки 38 и 39 до точки 40;

7) от точки 40 ломаной линией в северо-западном направлении на расстояние 1122 м по юго-западной границе квартала № 29 (литеры 23, 14) Бжедуховского участкового лесничества Белореченского лесничества — филиала государственного казенного учреждения Краснодарского края "Комитет по лесу" через точки 41—44 до точки 45;

8) от точки 45 в северо-западном направлении на расстояние 569 м по юго-западной границе квартала № 27 (литеры 6, 3, 4) Бжедуховского участково-

вого лесничества Белореченского лесничества — филиала государственного казенного учреждения Краснодарского края "Комитет по лесу" через точки 46 и 47 до точки 48;

9) от точки 48 в северо-восточном направлении на расстояние 424 м по северо-западной границе квартала № 27 (литера 4) Бжедуховского участкового лесничества Белореченского лесничества — филиала государственного казенного учреждения Краснодарского края "Комитет по лесу" через точку 49 до точки 50;

10) от точки 50 в северо-западном направлении на расстояние 1785 м по юго-западной границе квартала № 26 (литера 22) Бжедуховского участкового лесничества Белореченского лесничества — филиала государственного казенного учреждения Краснодарского края "Комитет по лесу" через точки 51 и 52 до точки 55;

11) от точки 55 в северо-западном направлении на расстояние 728 м по юго-западной границе квартала № 25 (литера 13) Бжедуховского участкового лесничества Белореченского лесничества — филиала государственного казенного учреждения Краснодарского края "Комитет по лесу" до точки 56;

12) от точки 56 в северо-западном направлении на расстояние 1147 м по юго-западной границе квартала № 14 (литеры 3, 14, 17, 19, 5) Бжедуховского участкового лесничества Белореченского лесничества — филиала государственного казенного учреждения Краснодарского края "Комитет по лесу" до точки 61;

13) от точки 61 в юго-западном направлении на расстояние 861 м по юго-восточной границе квартала № 13 (литеры 1, 14, 2, 3, 7) Бжедуховского участкового лесничества Белореченского лесничества — филиала государственного казенного учреждения Краснодарского края "Комитет по лесу" через точки 62 и 63 до точки 64;

14) от точки 64 в юго-западном направлении на расстояние 309 м по юго-восточной границе квартала № 12 (литеры 8, 9, 10) Бжедуховского участкового лесничества Белореченского лесничества — филиала государственного казенного учреждения Краснодарского края "Комитет по лесу" до точки 65;

15) от точки 65 в северо-западном направлении на расстояние 310 м по северной стороне полосы отвода полевой дороги до точки 66;

16) от точки 66 в северо-восточном направлении на расстояние 881 м по западной стороне полосы отвода полевой дороги, далее в том же направлении на расстояние 344 м по западной границе квартала № 19 (литеры 18, 14) Бжедуховского участкового лесничества Белореченского лесничества — филиала государственного казенного учреждения Краснодарского края "Комитет по лесу" через точки 67 и 68 до точки 69;

17) от точки 69 в северо-восточном направлении на расстояние 1237 м по северо-западной границе квартала № 19 (литера 1) Бжедуховского участкового лесничества Белореченского лесничества — филиала государственного казенного учреждения Краснодарского края "Комитет по лесу" до узловой точки 97*.

2. Граница Бжедуховского сельского поселения Белореченского муниципального района Краснодарского края по смежеству с муниципальным образованием Теучежский район Республики Адыгея проходит:

1) от узловой точки 97*, расположенной на стыке границ муниципального образования Белореченский муниципальный район Краснодарского края, муниципального образования муниципальный округ город Горячий Ключ Краснодарского края, муниципальных образований Теучежский район и Красногвардейский район Республики Адыгея и находящейся в 9820 м западнее хут. Каневецкий Белореченского муниципального района Краснодарского края, 6931 м южнее ст-цы Октябрьская Белореченского муниципального района Краснодарского края на середине реки Пшиш, в юго-восточном направлении на расстояние 2224 м по северо-восточной границе квартала № 19 (литеры 1, 2, 3), квартала № 20 (литеры 1, 2, 3) Бжедуховского участкового лесничества Белореченского лесничества — филиала государственного казенного учреждения Краснодарского края "Комитет по лесу" через точки 1—7 до точки 8;

2) от точки 8 в юго-восточном направлении на расстояние 188 м по северо-восточной стороне полосы отвода полевой дороги до точки 9;

3) от точки 9 в северо-восточном направлении на расстояние 4776 м по середине ручья балки (безымянной) через точки 10—12 до точки 13;

4) от точки 13 в северо-восточном направлении на расстояние 754 м по юго-восточной границе квартала № 5 (литера 22) Бжедуховского участкового лесничества Белореченского лесничества — филиала государственного казенного учреждения Краснодарского края "Комитет по лесу" через точку 14 до точки 15;

5) от точки 15 в северо-восточном направлении на расстояние 2021 м по северо-восточной стороне полосы отвода полевой дороги через точки 16—19 до точки 20;

6) от точки 20 в северо-восточном направлении на расстояние 4054 м по середине балки Цица через точку 21 до точки 22;

7) от точки 22 в северо-восточном направлении на расстояние 1569 м по юго-восточной границе квартала № 5 (литера 22) Бжедуховского участкового лесничества Белореченского лесничества — филиала государственного казенного учреждения Краснодарского края "Комитет по лесу" через точки 23—25 до точки 26 (берег реки Пшиш);

8) от точки 26 в северо-восточном направлении на расстояние 42 м по середине реки Пшиш до точки 27;

9) от точки 27 ломаной линией в северо-западном направлении на расстояние 6973 м по середине реки Пшиш до узловой точки 11*.

3. Граница Бжедуховского сельского поселения Белореченского муниципального района Краснодарского края по смежеству с Рязанским сельским поселением Белореченского муниципального района Краснодарского края проходит:

1) от узловой точки 11*, расположенной на стыке границ Бжедуховского сельского поселения Белореченского муниципального района Краснодарского края, Рязанского сельского поселения Белореченского муниципального района Краснодарского края и муниципального образования Теучежский район Республики Адыгея, находящейся в 1447 м севернее пос. Нижневеденеевский Белореченского муниципального района Краснодарского края, ломаной линией в юго-восточном направлении на расстояние 1483 м по северной стороне полосы отвода грунтовой дороги через точки 52—44 до точки 43;

2) от точки 43 в северо-восточном направлении на расстояние 207 м по юго-восточной стороне полосы отвода полевой дороги до узловой точки 10*.

4. Граница Бжедуховского сельского поселения Белореченского муниципального района Краснодарского края по смежеству с Первомайским сельским поселением Белореченского муниципального района Краснодарского края проходит:

1) от узловой точки 10*, расположенной на стыке границ Бжедуховского сельского поселения Белореченского муниципального района Краснодарского края, Первомайского сельского поселения Белореченского муниципального района Краснодарского края и Рязанского сельского поселения Белореченского муниципального района Краснодарского края, находящейся в 493 м севернее пос. Нижневеденеевский Белореченского муниципального района Краснодарского края, в юго-восточном направлении на расстояние 302 м по западной стороне полосы отвода автомобильной дороги п. Мирный — ст-ца Бжедуховская — х. Беяевский до точки 81;

2) от точки 81 в юго-восточном направлении на расстояние 302 м, пересекая полосу отвода автомобильной дороги п. Мирный — ст-ца Бжедуховская — х. Беяевский (20 км + 150 м), до точки 82;

3) от точки 82 в юго-восточном направлении на расстояние 2931 м по восточной стороне полосы отвода автомобильной дороги п. Мирный — ст-ца Бжедуховская — х. Беяевский через точки 83—115 до точки 116;

4) от точки 116 в юго-западном направлении на расстояние 14 м, пересекая полосу отвода автомобильной дороги г. Белореченск — п. Нижневеденеевский (15 км + 50 м), до точки 117;

5) от точки 117 в северо-западном направлении на расстояние 50 м по западной стороне полосы отвода автомобильной дороги г. Белореченск — п. Нижневеденеевский до точки 118;

6) от точки 118 в юго-восточном направлении на расстояние 3961 м по восточному берегу Ганжинского водохранилища (земли промышленности, энергетики, транспорта, связи, радиовещания, телевидения, информатики, земли для

обеспечения космической деятельности, земли обороны, безопасности и земли иного специального назначения) через точки 119—167 до точки 168;

7) от точки 168 в северо-восточном направлении на расстояние 584 м по северной стороне полосы отвода грунтовой дороги до точки 169;

8) от точки 169 в северо-восточном направлении на расстояние 17 м, пересекая полосу отвода автомобильной дороги г. Белореченск — п. Нижневеденеевский (12 км + 950 м), до точки 170;

9) от точки 170 в юго-восточном направлении на расстояние 5350 м по восточной стороне полосы отвода автомобильной дороги г. Белореченск — п. Нижневеденеевский через точки 171—191 до точки 192;

10) от точки 192 в юго-западном направлении на расстояние 284 м, пересекая земли промышленности, энергетики, транспорта, связи, радиовещания, телевидения, информатики, земли для обеспечения космической деятельности, земли обороны, безопасности и земли иного специального назначения, до узловой точки 28*.

5. Граница Бжедуховского сельского поселения Белореченского муниципального района Краснодарского края по смежеству с Друженским сельским поселением Белореченского муниципального района Краснодарского края проходит:

1) от узловой точки 28*, расположенной на стыке границ Бжедуховского, Первомайского и Друженского сельских поселений Белореченского муниципального района Краснодарского края, находящейся в 3927 м южнее ст-цы Бжедуховская Белореченского муниципального района Краснодарского края, в юго-западном направлении на расстояние 139 м по западной стороне полосы отвода полевой дороги до точки 521;

2) от точки 521 ломаной линией в юго-восточном направлении, затем в юго-западном направлении, далее в юго-восточном направлении на расстояние 4219 м по западной стороне полосы отвода полевой дороги через точки 520—513 до точки 512;

3) от точки 512 ломаной линией в юго-западном направлении на расстояние 2060 м по северной границе квартала № 40 (литеры 1, 2, 3) Бжедуховского

участкового лесничества Белореченского лесничества — филиала государственного казенного учреждения Краснодарского края "Комитет по лесу" через точки 511—462 до точки 461;

4) от точки 461 ломаной линией в юго-западном направлении на расстояние 2421 м по северной стороне полосы отвода полевой дороги через точки 460—418 до точки 417;

5) от точки 417 в юго-восточном направлении на расстояние 308 м по западной границе квартала № 39 (литеры 18, 20) Бжедуховского участкового лесничества Белореченского лесничества — филиала государственного казенного учреждения Краснодарского края "Комитет по лесу" через точки 416 и 415 до точки 414;

6) от точки 414 ломаной линией в северо-восточном направлении, затем в юго-западном направлении на расстояние 388 м по восточной границе квартала № 39 (литера 22) Бжедуховского участкового лесничества Белореченского лесничества — филиала государственного казенного учреждения Краснодарского края "Комитет по лесу" через точки 413—405 до точки 404;

7) от точки 404 ломаной линией в юго-западном направлении на расстояние 544 м по юго-восточной границе квартала № 39 (литера 23) Бжедуховского участкового лесничества Белореченского лесничества — филиала государственного казенного учреждения Краснодарского края "Комитет по лесу" через точки 403—394 до точки 393;

8) от точки 393 ломаной линией в юго-западном направлении на расстояние 841 м по восточной границе квартала № 39 (литера 27) Бжедуховского участкового лесничества Белореченского лесничества — филиала государственного казенного учреждения Краснодарского края "Комитет по лесу" через точки 392—376 до точки 375;

9) от точки 375 ломаной линией в юго-восточном направлении на расстояние 536 м по северной стороне полосы отвода полевой дороги через точки 374—371 до точки 370;

10) от точки 370 в северо-западном направлении на расстояние 276 м по восточной границе квартала № 52 (литера 17) Бжедуховского участкового лесничества Белореченского лесничества — филиала государственного казенного учреждения Краснодарского края "Комитет по лесу" через точки 369—367 до точки 366;

11) от точки 366 в юго-восточном направлении на расстояние 71 м по восточной границе квартала № 53 (литера 4) Бжедуховского участкового лесничества Белореченского лесничества — филиала государственного казенного учреждения Краснодарского края "Комитет по лесу" через точки 365 и 364 до точки 363;

12) от точки 363 в юго-западном направлении на расстояние 1355 м по юго-восточной границе квартала № 53 (литеры 4, 3, 1) Бжедуховского участкового лесничества Белореченского лесничества — филиала государственного казенного учреждения Краснодарского края "Комитет по лесу" через точки 362—348 до узловой точки 39*.

6. Граница Бжедуховского сельского поселения Белореченского муниципального района Краснодарского края по смежеству с Черниговским сельским поселением Белореченского муниципального района Краснодарского края проходит:

1) от узловой точки 39*, расположенной на стыке границ Бжедуховского сельского поселения Белореченского муниципального района Краснодарского края, Черниговского сельского поселения Белореченского муниципального района Краснодарского края и Дружненского сельского поселения Белореченского муниципального района Краснодарского края, находящейся в 4351 м южнее ст-цы Бжедуховская Белореченского муниципального района Краснодарского края, в северо-западном направлении на расстояние 2362 м по середине ручья (безымянный) до точки 427;

2) от точки 427 в северо-западном направлении на расстояние 2710 м по середине реки Кошка до точки 428;

3) от точки 428 в юго-западном направлении на расстояние 6149 м по левому берегу реки Пшиш до точки 429;

4) от точки 429 в юго-западном направлении на расстояние 3645 м по середине балки Спесивая до точки 430;

5) от точки 430 ломаной линией в северо-западном направлении на расстояние 1188 м по северо-восточной границе квартала № 1 (литеры 41, 43, 44, 49) Комсомольского участкового лесничества Белореченского лесничества — филиала государственного казенного учреждения Краснодарского края "Комитет по лесу" через точки 431—437 до точки 438;

6) от точки 438 ломаной линией в юго-западном направлении на расстояние 420 м по северной стороне полосы отвода полевой дороги через точки 439—442 до точки 443;

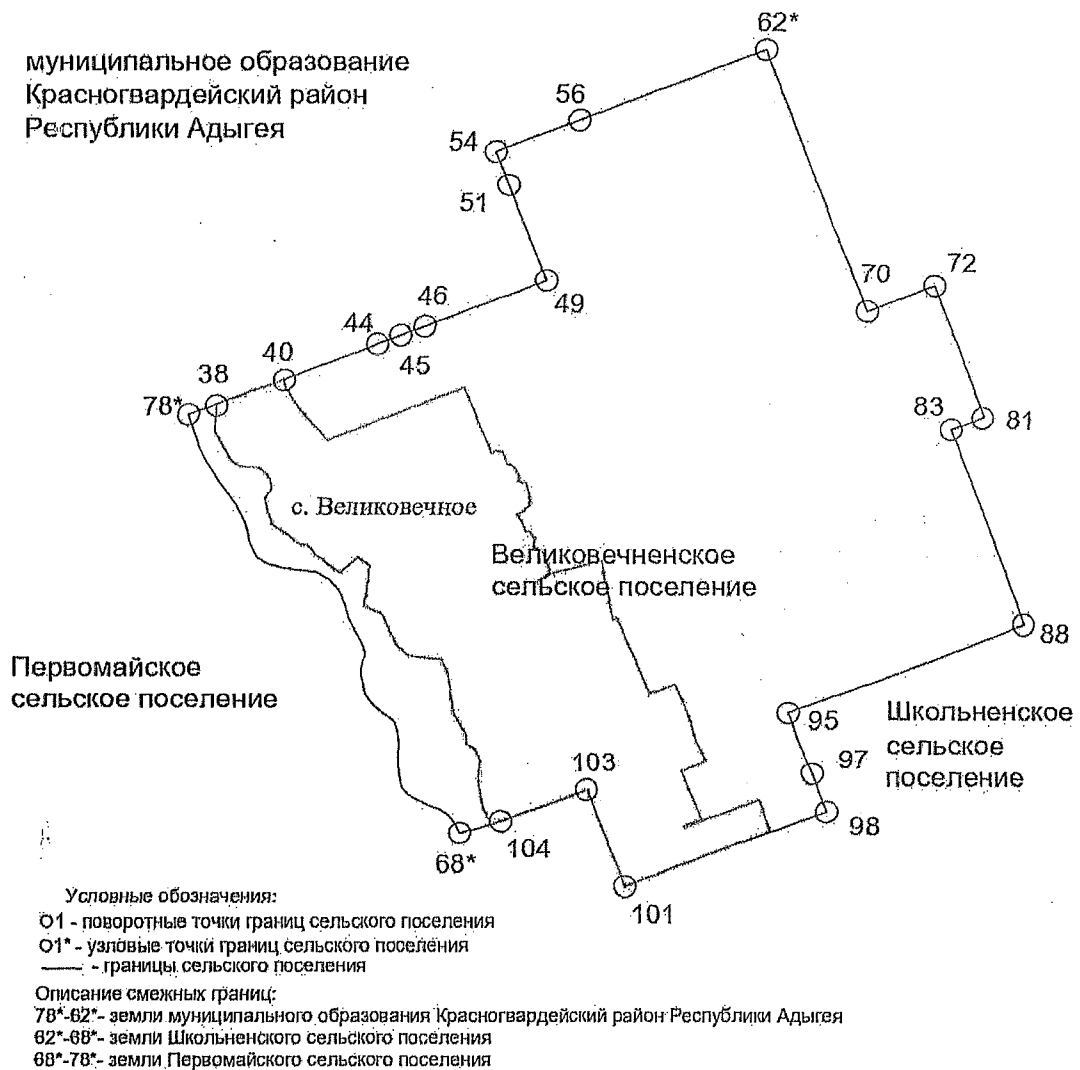
7) от точки 443 в юго-западном направлении на расстояние 1119 м по северо-западной границе квартала № 23 (литера 8) Комсомольского участкового лесничества Белореченского лесничества — филиала государственного казенного учреждения Краснодарского края "Комитет по лесу" через точки 444—448 до узловой точки 25*.

* Узловые точки границ Бжедуховского сельского поселения Белореченского муниципального района Краснодарского края."

Приложение 7
к Закону Краснодарского края "О внесении изменений в Закон Краснодарского края "Об установлении границ муниципального образования Белореченский район, наделении его статусом муниципального района, образовании в его составе муниципальных образований — городского и сельских поселений — и установлении их границ"

"Приложение 7
к Закону Краснодарского края "Об установлении границ муниципального образования Белореченский муниципальный район Краснодарского края, наделении его статусом муниципального района, образовании в его составе муниципальных образований — городского и сельских поселений — и установлении их границ"

КАРТА-СХЕМА
границ Великовечненского сельского поселения
Белореченского муниципального района Краснодарского края



Приложение 8
к Закону Краснодарского края
"О внесении изменений в Закон Краснодарского края "Об установлении границ муниципального образования Белореченский район, наделении его статусом муниципального района, образовании в его составе муниципальных образований — городского и сельских поселений — и установлении их границ"

"Приложение 8
к Закону Краснодарского края
"Об установлении границ муниципального образования Белореченский муниципальный район Краснодарского края, наделении его статусом муниципального района, образовании в его составе муниципальных образований — городского и сельских поселений — и установлении их границ"

**Описание
границ Великовечненского сельского поселения
Белореченского муниципального района Краснодарского края**

1. Граница Великовечненского сельского поселения Белореченского муниципального района Краснодарского края по смежеству с муниципальным образованием Красногвардейский район Республики Адыгея проходит:

1) от узловой точки 78*, расположенной на стыке границ Первомайского сельского поселения Белореченского муниципального района Краснодарского края, Великовечненского сельского поселения Белореченского муниципального района Краснодарского края и муниципального образования Красногвардейский район Республики Адыгея, находящейся в 2189 м восточнее пос. Высотный Белореченского муниципального района Краснодарского края, в северо-восточном направлении на расстояние 854 м, пересекая реку Белая, до точки 38;

2) от точки 38 в северо-восточном направлении на расстояние 730 м по северной стороне полосы отвода полевой дороги через точку 39 до точки 40;

3) от точки 40 в северо-восточном направлении на расстояние 2149 м по южной стороне лесополосы в 1,5 м от крайнего ряда деревьев через точки 41—43 до точки 44;

4) от точки 44 в северо-восточном направлении на расстояние 501 м по северной границе земель сельскохозяйственного назначения до точки 45;

5) от точки 45 в северо-восточном направлении на расстояние 499 м по северной границе земель сельскохозяйственного назначения до точки 46;

6) от точки 46 в северо-восточном направлении на расстояние 869 м, пересекая полосу отвода полевой дороги, балку (безымянную), по северной границе земель сельскохозяйственного назначения, пересекая балку (безымянную), через точки 47—48 до точки 49;

7) от точки 49 в северо-западном направлении на расстояние 1135 м по восточной стороне лесополосы в 1,5 м от крайнего ряда деревьев, далее в том же направлении на расстояние 267 м по западной границе земель сельскохозяйственного назначения через точку 50 до точки 51;

8) от точки 51 в северо-западном направлении на расстояние 593 м по западной границе земель сельскохозяйственного назначения через точки 52 и 53 до точки 54;

9) от точки 54 в северо-восточном направлении на расстояние 1225 м по северной границе земель сельскохозяйственного назначения через точку 55 до точки 56;

10) от точки 56 в северо-восточном направлении на расстояние 2782 м по южной стороне лесополосы в 1,5 м от крайнего ряда деревьев через точки 57—61 до узловой точки 62*.

2. Граница Великовечненского сельского поселения Белореченского муниципального района Краснодарского края по смежеству со Школьненским сельским поселением Белореченского муниципального района Краснодарского края проходит:

1) от узловой точки 62*, расположенной на стыке границ Школьненского сельского поселения Белореченского муниципального района Краснодарского

края, Великовечненского сельского поселения Белореченского муниципального района Краснодарского края и муниципального образования Красногвардейский район Республики Адыгея и находящейся в 2407 м севернее с. Архиповское Белореченского муниципального района Краснодарского края, в юго-восточном направлении на расстояние 4006 м по восточной стороне лесополосы в 1,5 м от крайнего ряда деревьев через точки 63—69 до точки 70;

2) от точки 70 ломаной линией в северо-восточном направлении, затем в юго-восточном направлении, далее в юго-западном направлении на расстояние 3483 м по юго-западной стороне полосы отвода полевой дороги через точки 71—82 до точки 83;

3) от точки 83 в юго-восточном направлении на расстояние 3000 м по восточной стороне лесополосы в 1,5 м от крайнего ряда деревьев через точки 84—87 до точки 88;

4) от точки 88 ломаной линией в юго-западном направлении, затем в юго-восточном направлении на расстояние 4426 м по юго-восточной стороне полосы отвода полевой дороги до точки 97;

5) от точки 97 в юго-восточном направлении на расстояние 91 м, пересекая полосу отвода автомобильной дороги с. Школьное — с. Архиповское (4 км + 520 м), далее в том же направлении на расстояние 491 м по северо-восточной границе земель сельскохозяйственного назначения до точки 98;

6) от точки 98 в юго-западном направлении на расстояние 2995 м по северной стороне полевой дороги, пересекая полосу отвода автомобильной дороги А-160 Майкоп — Бжедугхабль — Адыгейск — Усть-Лабинск — Кореновск (33 км + 210 м), через точки 99 и 100 до точки 101;

7) от точки 101 ломаной линией в северо-западном направлении, затем в юго-западном направлении на расстояние 4275 м по северной стороне полосы отвода полевой дороги через точки 102 и 103 до точки 104;

8) от точки 104 в юго-западном направлении на расстояние 769 м по середине реки Белая до узловой точки 68*.

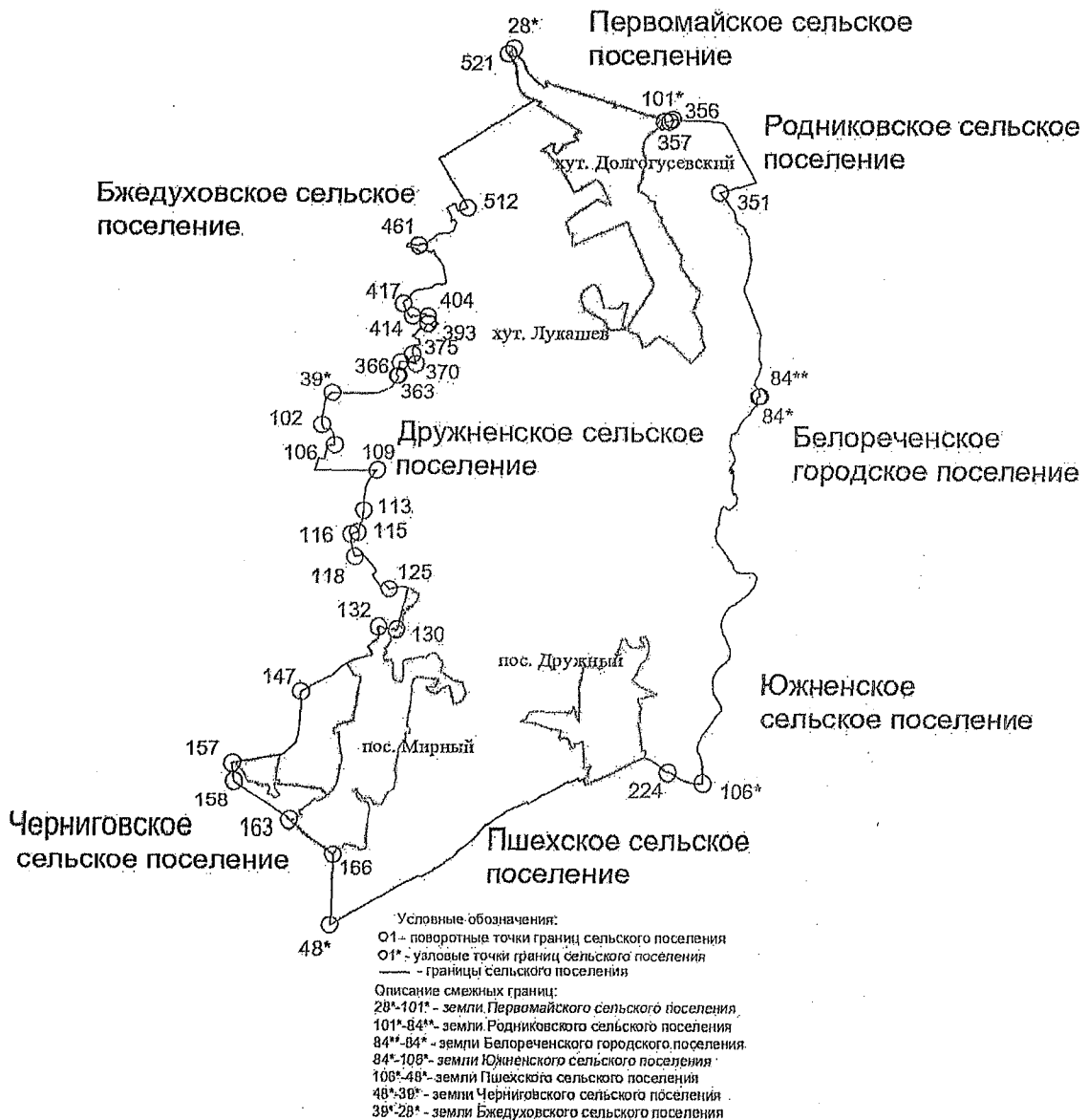
3. Граница Великовечненского сельского поселения Белореченского муниципального района Краснодарского края по смежеству с Первомайским сельским поселением Белореченского муниципального района Краснодарского края проходит от узловой точки 68*, расположенной на стыке границ Школьненского сельского поселения Белореченского муниципального района Краснодарского края и Первомайского сельского поселения Белореченского муниципального района Краснодарского края и находящейся в 1621 м южнее пос. Первомайский Белореченского муниципального района Краснодарского края, ломаной линией в северо-западном направлении на расстояние 7760 м по середине реки Белая до узловой точки 78*.

* Узловые точки границ Великовечненского сельского поселения Белореченского муниципального района Краснодарского края."

Приложение 9
к Закону Краснодарского края "О внесении изменений в Закон Краснодарского края "Об установлении границ муниципального образования Белореченский район, наделении его статусом муниципального района, образовании в его составе муниципальных образований — городского и сельских поселений — и установлении их границ"

"Приложение 9
к Закону Краснодарского края "Об установлении границ муниципального образования Белореченский муниципальный район Краснодарского края, наделении его статусом муниципального района, образовании в его составе муниципальных образований — городского и сельских поселений — и установлении их границ"

КАРТА-СХЕМА
границ Дружненского сельского поселения
Белореченского муниципального района Краснодарского края



Приложение 10
к Закону Краснодарского края
"О внесении изменений в Закон Краснодарского края "Об установлении границ муниципального образования Белореченский район, наделении его статусом муниципального района, образовании в его составе муниципальных образований — городского и сельских поселений — и установлении их границ"

"Приложение 10
к Закону Краснодарского края
"Об установлении границ муниципального образования Белореченский муниципальный район Краснодарского края, наделении его статусом муниципального района, образовании в его составе муниципальных образований — городского и сельских поселений — и установлении их границ"

**Описание
границ Друженского сельского поселения
Белореченского муниципального района Краснодарского края**

1. Граница Друженского сельского поселения Белореченского муниципального района Краснодарского края по смежеству с Первомайским сельским поселением Белореченского муниципального района Краснодарского края проходит от узловой точки 28*, расположенной на стыке границ Друженского сельского поселения Белореченского муниципального района Краснодарского края, Бжедуховского сельского поселения Белореченского муниципального района Краснодарского края и Первомайского сельского поселения Белореченского муниципального района Краснодарского края, находящейся на левом берегу канала в 300 м восточнее пос. Верхневеденеевский Белореченского муниципального района Краснодарского края, в юго-восточном направлении на расстояние 3581 м по левому берегу канала через точки 2—17 до узловой точки 101*.

2. Граница Друженского сельского поселения Белореченского муниципального района Краснодарского края по смежеству с Родниковским сельским поселением Белореченского муниципального района Краснодарского края проходит:

1) от узловой точки 101*, расположенной на стыке границ Первомайского сельского поселения Белореченского муниципального района Краснодарского края, Друженского сельского поселения Белореченского муниципального района Краснодарского края и Родниковского сельского поселения Белореченского муниципального района Краснодарского края, находящейся в 150 м северо-восточнее хут. Долгогусевский Белореченского муниципального района Краснодарского края, в юго-восточном направлении на расстояние 43 м по северной границе квартала № 78 (литера 12) Пшехского участкового лесничества Белореченского лесничества — филиала государственного казенного учреждения Краснодарского края "Комитет по лесу" до точки 357;

2) от точки 357 в юго-восточном направлении на расстояние 70 м, пересекая полосу отвода автомобильной дороги г. Белореченск — п. Нижневеденеевский (4 км + 211 м), до точки 356;

3) от точки 356 ломаной линией в юго-восточном направлении, юго-западном направлении на расстояние 2797 м по северо-восточной границе квартала № 78 (литеры 4, 5, 25, 28, 29, 31) Пшехского участкового лесничества Белореченского лесничества — филиала государственного казенного учреждения Краснодарского края "Комитет по лесу" через точки 355—352 до точки 351;

4) от точки 351 в юго-восточном направлении на расстояние 4156 м по правому берегу реки Белая через точки 350—334 до узловой точки 84**.

3. Граница Друженского сельского поселения Белореченского муниципального района Краснодарского края по смежеству с Белореченским городским поселением Белореченского муниципального района Краснодарского края проходит от узловой точки 84**, расположенной на стыке границ Родниковского сельского поселения Белореченского муниципального района Краснодарского

края, Друженского сельского поселения Белореченского муниципального района Краснодарского края и Белореченского городского поселения Белореченского муниципального района Краснодарского края, находящейся в 470 м западнее пос. Садовый Белореченского муниципального района Краснодарского края, в юго-восточном направлении на расстояние 24 м по правому берегу реки Белая до узловой точки 84*.

4. Граница Друженского сельского поселения Белореченского муниципального района Краснодарского края по смежеству с Южненским сельским поселением Белореченского муниципального района Краснодарского края проходит от узловой точки 84*, расположенной на стыке границ Друженского сельского поселения Белореченского муниципального района Краснодарского края, Родниковского сельского поселения Белореченского муниципального района Краснодарского края и Белореченского городского поселения Белореченского муниципального района Краснодарского края, находящейся в 473 м юго-западнее пос. Садовый Белореченского муниципального района Краснодарского края, в юго-западном направлении на расстояние 10345 м по левому берегу реки Пшеха до узловой точки 106*.

5. Граница Друженского сельского поселения Белореченского муниципального района Краснодарского края по смежеству с Пшехским сельским поселением Белореченского муниципального района Краснодарского края проходит:

1) от узловой точки 106*, расположенной на стыке границ Южненского сельского поселения Белореченского муниципального района Краснодарского края, Друженского сельского поселения Белореченского муниципального района Краснодарского края и Пшехского сельского поселения Белореченского муниципального района Краснодарского края, находящейся в 50 м северо-восточнее ст-цы Пшехская Белореченского муниципального района Краснодарского края, в северо-западном направлении на расстояние 668 м по южной стороне полосы отвода Северо-Кавказской железной дороги — филиала ОАО "РЖД" направления г. Белореченск — ст-ца Пшехская через точки 218—223 до точки 224;

2) от точки 224 ломаной линией в юго-западном направлении на расстояние 7644 м по южной стороне полосы отвода Северо-Кавказской железной дороги — филиала ОАО "РЖД" направления г. Белореченск — ст-ца Пшехская через точки 225—274 до узловой точки 48*.

6. Граница Друженского сельского поселения Белореченского муниципального района Краснодарского края по смежеству с Черниговским сельским поселением Белореченского муниципального района Краснодарского края проходит:

1) от узловой точки 48*, расположенной на стыке границ Друженского сельского поселения Белореченского муниципального района Краснодарского края, Пшехского сельского поселения Белореченского муниципального района Краснодарского края и Черниговского сельского поселения Белореченского муниципального района Краснодарского края, находящейся в 1320 м южнее пос. Мирный Белореченского муниципального района Краснодарского края, в северо-восточном направлении на расстояние 1321 м по юго-восточной границе квартала № 35 (литеры 3, 4, 5, 6, 7, 22, 24) Комсомольского участкового лесничества Белореченского лесничества — филиала государственного казенного учреждения Краснодарского края "Комитет по лесу", пересекая полосу отвода Северо-Кавказской железной дороги — филиала ОАО "РЖД" направления ст. Белореченская — ст. Молодежная (16 км + 213 м), через точки 169—167 до узловой точки 166;

2) от точки 166 в северо-западном направлении на расстояние 964 м по юго-западной стороне полосы отвода полевой дороги через точки 165—162 до точки 163;

3) от точки 163 в северо-западном направлении на расстояние 1308 м по северо-восточной границе квартала № 26 (литеры 2, 3, 7, 8) Комсомольского участкового лесничества Белореченского лесничества — филиала государственного казенного учреждения Краснодарского края "Комитет по лесу" через точки 162—159 до точки 158;

4) от точки 158 в северо-западном направлении на расстояние 381 м, пересекая полосу отвода автомобильной дороги ст-ца Гурийская — ст-ца Черниговская — ст-ца Рязанская (10 км + 721 м), по юго-западной границе квартала № 26 (литеры 1, 2) Комсомольского участкового лесничества Белореченского лесничества — филиала государственного казенного учреждения Краснодарского края "Комитет по лесу" до точки 157;

5) от точки 157 в северо-восточном направлении на расстояние 2252 м по северо-западной стороне полосы отвода автомобильной дороги ст-ца Гурийская — ст-ца Черниговская — ст-ца Рязанская через точки 156—148 до точки 147;

6) от точки 147 ломаной линией в северо-восточном направлении на расстояние 2144 м по юго-восточной границе квартала № 15 (литеры 3, 5, 11, 8, 6, 12) Комсомольского участкового лесничества Белореченского лесничества — филиала государственного казенного учреждения Краснодарского края "Комитет по лесу" через точки 146—133 до точки 132;

7) от точки 132 в юго-восточном направлении на расстояние 343 м по юго-западной границе квартала № 13 (литеры 9, 8), квартала № 15 (литера 3) Комсомольского участкового лесничества Белореченского лесничества — филиала государственного казенного учреждения Краснодарского края "Комитет по лесу" через точку 131 до точки 130;

8) от точки 130 ломаной линией в северо-восточном направлении, затем в юго-западном направлении на расстояние 1173 м по северо-западной границе квартала № 13 (литеры 5, 7, 10, 9) Комсомольского участкового лесничества Белореченского лесничества — филиала государственного казенного учреждения Краснодарского края "Комитет по лесу" через точки 129—126 до точки 125;

9) от точки 125 ломаной линией в северо-западном направлении на расстояние 1159 м по юго-восточной стороне полосы отвода полевой дороги через точки 124—119 до точки 118;

10) от точки 118 в северо-западном направлении на расстояние 419 м по юго-восточной границе квартала № 11 (литеры 2, 8, 10) Комсомольского

участкового лесничества Белореченского лесничества — филиала государственного казенного учреждения Краснодарского края "Комитет по лесу" через точку 117 до точки 116;

11) от точки 116 в северо-восточном направлении на расстояние 151 м по северо-западной стороне полосы отвода полевой дороги до точки 115;

12) от точки 115 в северо-восточном направлении на расстояние 1241 м по юго-восточной границе квартала № 10 (литера 5), квартала № 11 (литера 2) Комсомольского участкового лесничества Белореченского лесничества — филиала государственного казенного учреждения Краснодарского края "Комитет по лесу" через точку 114 до точки 113;

13) от точки 113 в северо-восточном направлении на расстояние 796 м по северо-западной стороне полосы отвода полевой дороги через точки 112—110 до точки 109;

14) от точки 109 ломаной линией в северо-западном направлении, затем в северо-восточном направлении на расстояние 1392 м по северо-западной границе квартала № 54 (литеры 13, 7, 8, 11—17, 19) Бжедуховского участкового лесничества Белореченского лесничества — филиала государственного казенного учреждения Краснодарского края "Комитет по лесу" через точки 108 и 107 до точки 106;

15) от точки 106 в северо-западном направлении на расстояние 523 м по юго-западной границе квартала № 53 (литеры 6, 7), квартала № 54 (литеры 5, 13) Бжедуховского участкового лесничества Белореченского лесничества — филиала государственного казенного учреждения Краснодарского края "Комитет по лесу" через точки 105—103 до точки 102;

16) от точки 102 в северо-восточном направлении на расстояние 657 м по северо-западной стороне полосы отвода полевой дороги через точки 101 и 100 до узловой точки 39*.

7. Граница Дружненского сельского поселения Белореченского муниципального района Краснодарского края по смежеству с Бжедуховским сельским

поселением Белореченского муниципального района Краснодарского края проходит:

1) от узловой точки 39*, расположенной на стыке границ Черниговского сельского поселения Белореченского муниципального района Краснодарского края Друженского сельского поселения Белореченского муниципального района Краснодарского края и Пшехского сельского поселения Белореченского муниципального района Краснодарского края, находящейся в 911 м восточнее пос. Молодежный Белореченского муниципального района Краснодарского края и в 1916 м восточнее ст-цы Черниговская Белореченского муниципального района Краснодарского края, в северо-восточном направлении на расстояние 1355 м по юго-восточной границе квартала № 53 (литеры 4, 3, 1) Бжедуховского участкового лесничества Белореченского лесничества — филиала государственного казенного учреждения Краснодарского края "Комитет по лесу" через точки 348—362 до точки 363;

2) от точки 363 в северо-западном направлении на расстояние 71 м по восточной границе квартала № 53 (литера 4) Бжедуховского участкового лесничества Белореченского лесничества — филиала государственного казенного учреждения Краснодарского края "Комитет по лесу" через точки 364—365 до точки 366;

3) от точки 366 в северо-восточном направлении на расстояние 276 м по восточной границе квартала № 52 (литера 17) Бжедуховского участкового лесничества Белореченского лесничества — филиала государственного казенного учреждения Краснодарского края "Комитет по лесу" через точки 367—369 до точки 370;

4) от точки 370 в восточном направлении на расстояние 536 м по северной стороне полосы отвода полевой дороги через точки 371—374 до точки 375;

5) от точки 375 ломаной линией в северо-восточном направлении на расстояние 841 м по восточной границе квартала № 39 (литера 27) Бжедуховского

участкового лесничества Белореченского лесничества — филиала государственного казенного учреждения Краснодарского края "Комитет по лесу" через точки 376—392 до точки 393;

6) от точки 393 ломаной линией в северо-восточном направлении на расстояние 544 м по юго-восточной границе квартала № 39 (литера 23) Бжедуховского участкового лесничества Белореченского лесничества — филиала государственного казенного учреждения Краснодарского края "Комитет по лесу" через точки 394—403 до точки 404;

7) от точки 404 ломаной линией в северо-западном направлении, затем в юго-западном направлении на расстояние 388 м по восточной границе квартала № 39 (литера 22) Бжедуховского участкового лесничества Белореченского лесничества — филиала государственного казенного учреждения Краснодарского края "Комитет по лесу" через точки 405—413 до точки 414;

8) от точки 414 в северо-западном направлении на расстояние 308 м по западной границе квартала № 39 (литеры 18, 20) Бжедуховского участкового лесничества Белореченского лесничества — филиала государственного казенного учреждения Краснодарского края "Комитет по лесу" через точки 415—416 до точки 417;

9) от точки 417 ломаной линией в северо-восточном направлении на расстояние 2421 м по северной стороне полосы отвода полевой дороги через точки 418—460 до точки 461;

10) от точки 461 ломаной линией в северо-восточном направлении на расстояние 2060 м по северной границе квартала № 40 (литеры 1, 2, 3) Бжедуховского участкового лесничества Белореченского лесничества — филиала государственного казенного учреждения Краснодарского края "Комитет по лесу" через точки 462—511 до точки 512;

11) от точки 512 ломаной линией в северо-западном направлении, затем в северо-восточном направлении, далее в северо-западном направлении на расстояние 4219 м по западной стороне полосы отвода полевой дороги через точки 513—520 до точки 521;

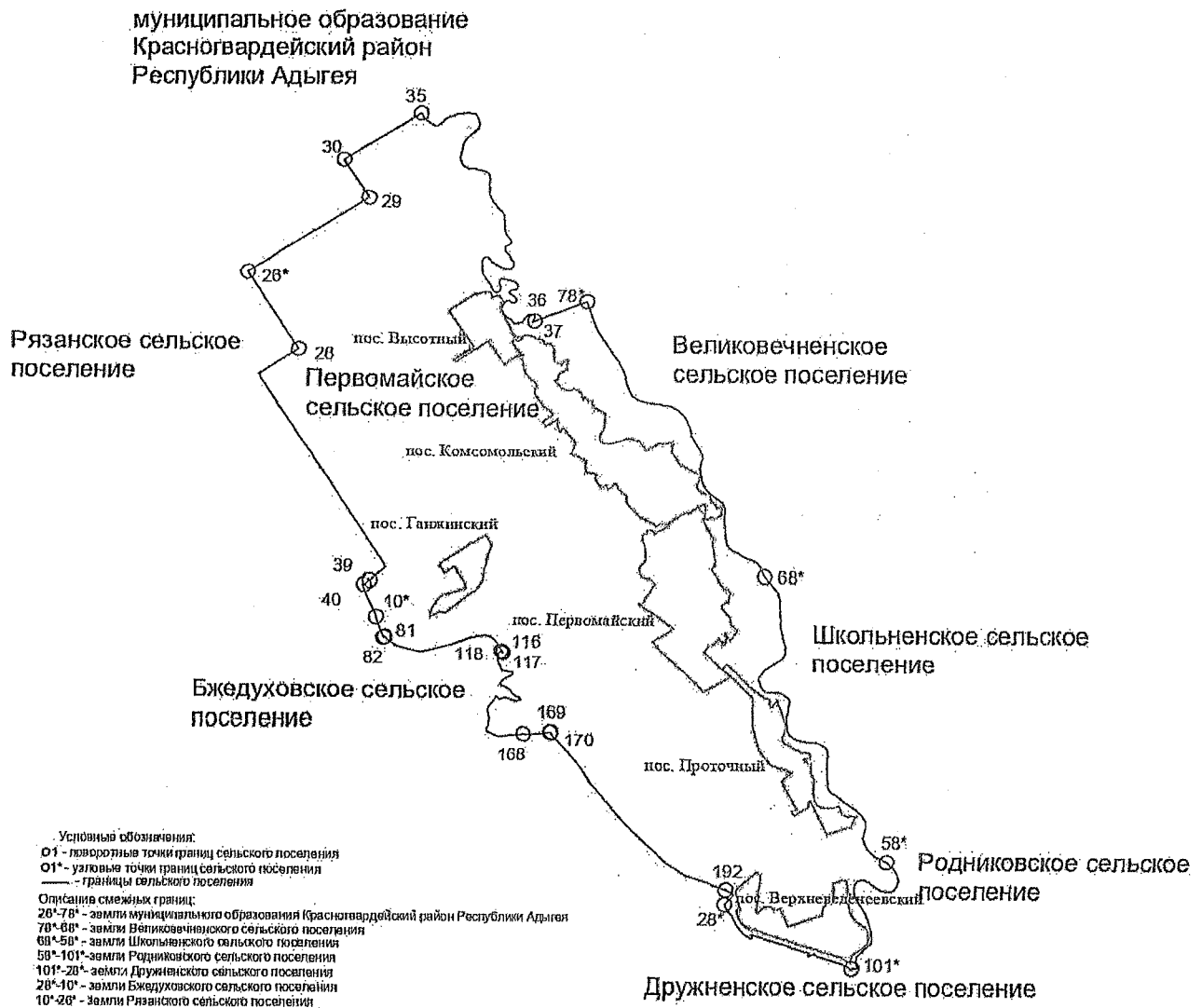
12) от точки 521 в северо-восточном направлении на расстояние 139 м по западной стороне полосы отвода полевой дороги до узловой точки 28*.

* Узловые точки границ Друженского сельского поселения Белореченского муниципального района Краснодарского края."

Приложение 11
к Закону Краснодарского края "О внесении изменений в Закон Краснодарского края "Об установлении границ муниципального образования Белореченский район, наделении его статусом муниципального района, образовании в его составе муниципальных образований — городского и сельских поселений — и установлении их границ"

"Приложение 11
к Закону Краснодарского края "Об установлении границ муниципального образования Белореченский муниципальный район Краснодарского края, наделении его статусом муниципального района, образовании в его составе муниципальных образований — городского и сельских поселений — и установлении их границ"

КАРТА-СХЕМА
границ Первомайского сельского поселения
Белореченского муниципального района Краснодарского края



Приложение 12
к Закону Краснодарского края
"О внесении изменений в Закон Краснодарского края "Об установлении границ муниципального образования Белореченский район, наделении его статусом муниципального района, образовании в его составе муниципальных образований — городского и сельских поселений — и установлении их границ"

"Приложение 12
к Закону Краснодарского края
"Об установлении границ муниципального образования Белореченский муниципальный район Краснодарского края, наделении его статусом муниципального района, образовании в его составе муниципальных образований — городского и сельских поселений — и установлении их границ"

**Описание
границ Первомайского сельского поселения
Белореченского муниципального района Краснодарского края**

1. Граница Первомайского сельского поселения Белореченского муниципального района Краснодарского края по смежеству с муниципальным образованием Красногвардейский район Республики Адыгея проходит:

1) от узловой точки 26*, расположенной на стыке границ Первомайского сельского поселения Белореченского муниципального района Краснодарского края, Рязанского сельского поселения Белореченского муниципального района Краснодарского края и муниципального образования Красногвардейский район Республики Адыгея и находящейся в 1390 м южнее ст-цы Рязанская Белореченского муниципального района Краснодарского края, в северо-восточном направлении на расстояние 3001 м по северо-западной стороне полосы отвода грунтовой дороги, пересекая реку Ганжа, через точки 27 и 28 до точки 29;

2) от точки 29 в северо-западном направлении на расстояние 1000 м по восточной стороне лесополосы в 1,5 м от крайнего ряда деревьев до точки 30;

3) от точки 30 в северо-восточном направлении на расстояние 2175 м по северной границе земель сельскохозяйственного назначения) через точки 31—34 до точки 35 (середина реки Белая);

4) от точки 35 в юго-восточном направлении на расстояние 11357 м по середине реки Белая до точки 36;

5) от точки 36 в северо-восточном направлении на расстояние 30 м по правому берегу реки Белая до точки 37;

6) от точки 37 в северо-восточном направлении на расстояние 824 м по северной границе квартала № 14 (литера 1) Бжедуховского участкового лесничества Белореченского лесничества — филиала государственного казенного учреждения Краснодарского края "Комитет по лесу" до узловой точки 78*.

2. Граница Первомайского сельского поселения Белореченского муниципального района Краснодарского края по смежеству с Великовечненским сельским поселением Белореченского муниципального района Краснодарского края проходит от узловой точки 78*, расположенной на стыке границ Первомайского сельского поселения Белореченского муниципального района Краснодарского края, Великовечненского сельского поселения Белореченского муниципального района Краснодарского края и муниципального образования Красногвардейский район Республики Адыгея и находящейся в 854 м севернее с. Великовечное Белореченского муниципального района Краснодарского края, ломаной линией в юго-восточном направлении на расстояние 7760 м по середине реки Белая до узловой точки 68*.

3. Граница Первомайского сельского поселения Белореченского муниципального района Краснодарского края по смежеству со Школьненским сельским поселением Белореченского муниципального района Краснодарского края проходит от узловой точки 68*, расположенной на стыке границ Первомайского сельского поселения Белореченского муниципального района Краснодарского края, Великовечненского сельского поселения Белореченского муниципального

района Краснодарского края и Школьненского сельского поселения Белореченского муниципального района Краснодарского края, находящейся в 550 м восточнее пос. Первомайский Белореченского муниципального района Краснодарского края, в юго-восточном направлении на расстояние 6810 м по середине реки Белая до узловой точки 58*.

4. Граница Первомайского сельского поселения Белореченского муниципального района Краснодарского края по смежеству с Родниковским сельским поселением Белореченского муниципального района Краснодарского края проходит от узловой точки 58*, расположенной на стыке границ Первомайского сельского поселения Белореченского муниципального района Краснодарского края, Родниковского сельского поселения Белореченского муниципального района Краснодарского края и Школьненского сельского поселения Белореченского муниципального района Краснодарского края, находящейся в 2294 м южнее хут. Новоселовский Белореченского муниципального района Краснодарского края, в юго-западном направлении на расстояние 2521 м по середине реки Белая до узловой точки 101*.

5. Граница Первомайского сельского поселения Белореченского муниципального района Краснодарского края по смежеству с Друженским сельским поселением Белореченского муниципального района Краснодарского края проходит от узловой точки 101*, расположенной на стыке границ Друженского сельского поселения Белореченского муниципального района Краснодарского края, Бжедуховского сельского поселения Белореченского муниципального района Краснодарского края и Первомайского сельского поселения Белореченского муниципального района Краснодарского края, находящейся на левом берегу канала в 300 м восточнее пос. Верхневеденеевский Белореченского муниципального района Краснодарского края, в северо-западном направлении на расстояние 3581 м по левому берегу канала через точки 17—2 до узловой точки 28*.

6. Граница Первомайского сельского поселения Белореченского муниципального района Краснодарского края по смежеству с Бжедуховским сельским

поселением Белореченского муниципального района Краснодарского края проходит:

1) от узловой точки 28*, расположенной на стыке границ Первомайского сельского поселения Белореченского муниципального района Краснодарского края, Друженского сельского поселения Белореченского муниципального района Краснодарского края и Бжедуховского сельского поселения Белореченского муниципального района Краснодарского края, находящейся в 1150 м севернее хут. Долгогусевский Белореченского муниципального района Краснодарского края, 3927 м восточнее ст-цы Бжедуховская Белореченского муниципального района Краснодарского края, в северо-восточном направлении на расстояние 284 м, пересекая земли промышленности, энергетики, транспорта, связи, радиовещания, телевидения, информатики, земли для обеспечения космической деятельности, земли обороны, безопасности и земли иного специального назначения, до точки 192;

2) от точки 192 в северо-западном направлении на расстояние 5350 м по восточной стороне полосы отвода автомобильной дороги г. Белореченск — п. Нижневеденеевский через точки 191—171 до точки 170;

3) от точки 170 в юго-западном направлении на расстояние 17 м, пересекая полосу отвода автомобильной дороги г. Белореченск — п. Нижневеденеевский (12 км + 950 м), до точки 169;

4) от точки 169 в юго-западном направлении на расстояние 584 м по северной стороне полосы отвода грунтовой дороги до точки 168;

5) от точки 168 ломаной линией в северо-западном направлении на расстояние 3961 м по восточному берегу Ганжинского водохранилища (земли промышленности, энергетики, транспорта, связи, радиовещания, телевидения, информатики, земли для обеспечения космической деятельности, земли обороны, безопасности и земли иного специального назначения) через точки 167—119 до точки 118;

6) от точки 118 в юго-восточном направлении на расстояние 50 м по западной стороне полосы отвода автомобильной дороги г. Белореченск — п. Нижневеденеевский до точки 117;

7) от точки 117 в северо-восточном направлении на расстояние 14 м, пересекая полосу отвода автомобильной дороги г. Белореченск — п. Нижневеденеевский (15 км + 50 м), до точки 116;

8) от точки 116 в северо-западном направлении на расстояние 2931 м по восточной стороне полосы отвода автомобильной дороги п. Мирный — ст-ца Бжедуховская — х. Беляевский через точки 115—83 до точки 82;

9) от точки 82 в северо-западном направлении на расстояние 302 м, пересекая полосу отвода автомобильной дороги п. Мирный — ст-ца Бжедуховская — х. Беляевский (20 км + 150 м), до точки 81;

10) от точки 81 в северо-западном направлении на расстояние 302 м по западной стороне полосы отвода автомобильной дороги п. Мирный — ст-ца Бжедуховская — х. Беляевский до узловой точки 10*.

7. Граница Первомайского сельского поселения Белореченского муниципального района Краснодарского края по смежеству с Рязанским сельским поселением Белореченского муниципального района Краснодарского края проходит:

1) от узловой точки 10*, расположенной на стыке границ Бжедуховского сельского поселения Белореченского муниципального района Краснодарского края, Первомайского сельского поселения Белореченского муниципального района Краснодарского края и Рязанского сельского поселения Белореченского муниципального района Краснодарского края, находящейся в 493 м севернее пос. Нижневеденеевский Белореченского муниципального района Краснодарского края, в северо-западном направлении на расстояние 878 м по западной стороне полосы отвода автомобильной дороги п. Мирный — ст-ца Бжедуховская — х. Беляевский через точку 41 до точки 40;

2) от точки 40 в северо-восточном направлении на расстояние 23 м, пересекая полосу отвода автомобильной дороги п. Мирный — ст-ца Бжедуховская — х. Беляевский (21 км + 400 м), до точки 39;

3) от точки 39 ломаной линией в северо-восточном направлении, затем в северо-западном направлении, далее в северо-восточном направлении на

расстояние 6604 м по юго-восточной стороне полосы отвода полевой дороги через точки 38—29 до точки 28;

4) от точки 28 в северо-западном направлении на расстояние 2018 м по северо-восточной стороне полосы отвода полевой дороги до узловой точки 26*.

* Узловые точки границ Первомайского сельского поселения Белореченского муниципального района Краснодарского края."

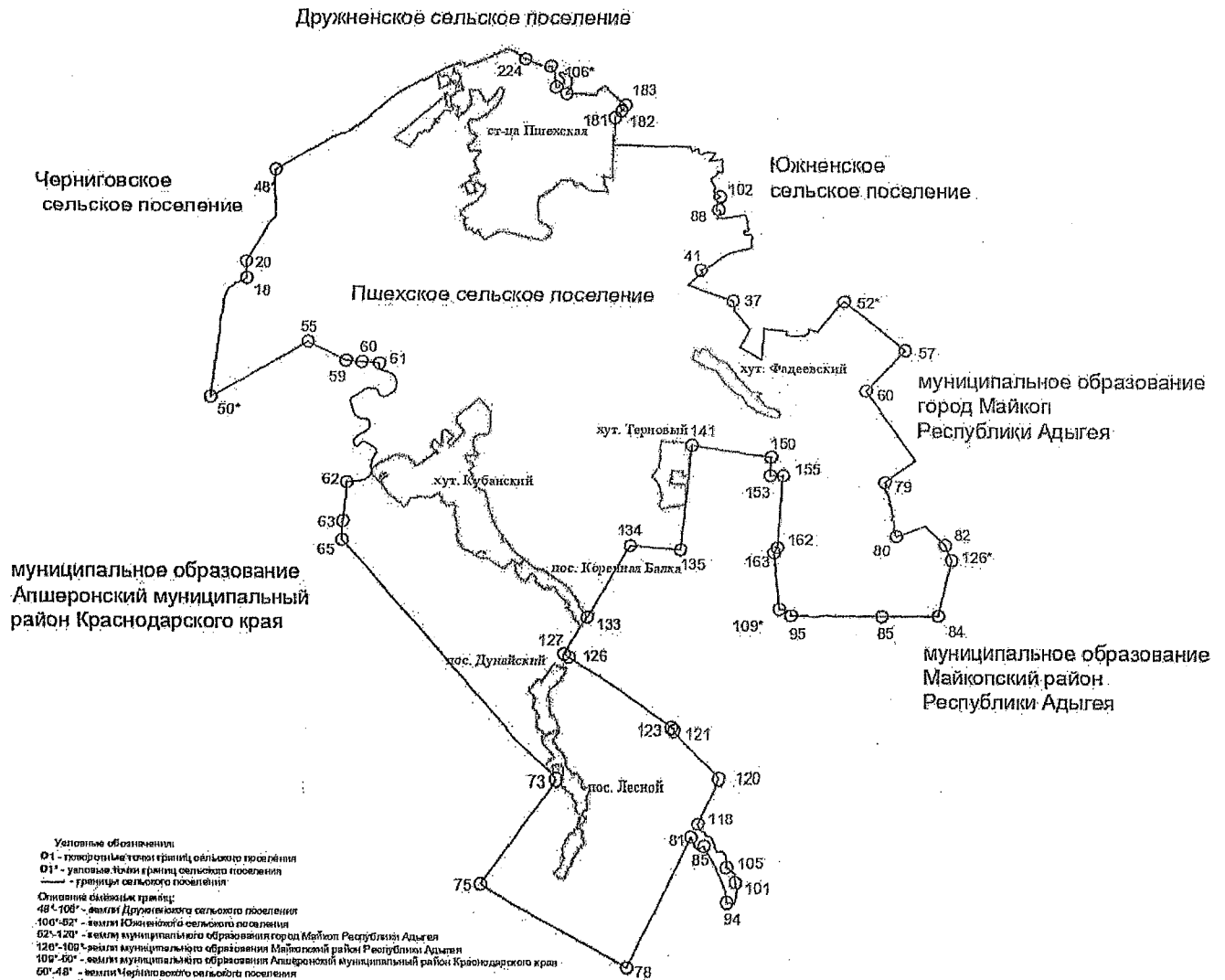
Приложение 13

к Закону Краснодарского края "О внесении изменений в Закон Краснодарского края "Об установлении границ муниципального образования Белореченский район, наделении его статусом муниципального района, образовании в его составе муниципальных образований — городского и сельских поселений — и установлении их границ"

"Приложение 13

к Закону Краснодарского края "Об установлении границ муниципального образования Белореченский муниципальный район Краснодарского края, наделении его статусом муниципального района, образовании в его составе муниципальных образований — городского и сельских поселений — и установлении их границ"

КАРТА-СХЕМА
границ Пшехского сельского поселения
Белореченского муниципального района Краснодарского края



Приложение 14
к Закону Краснодарского края
"О внесении изменений в Закон Краснодарского края "Об установлении границ муниципального образования Белореченский район, наделении его статусом муниципального района, образовании в его составе муниципальных образований — городского и сельских поселений — и установлении их границ"

"Приложение 14
к Закону Краснодарского края
"Об установлении границ муниципального образования Белореченский муниципальный район Краснодарского края, наделении его статусом муниципального района, образовании в его составе муниципальных образований — городского и сельских поселений — и установлении их границ"

**Описание
границ Пшехского сельского поселения
Белореченского муниципального района Краснодарского края**

1. Граница Пшехского сельского поселения Белореченского муниципального района Краснодарского края по смежеству с Друженским сельским поселением Белореченского муниципального района Краснодарского края проходит:

1) от узловой точки 48*, расположенной на стыке границ Пшехского сельского поселения Белореченского муниципального района Краснодарского края, Черниговского сельского поселения Белореченского муниципального района Краснодарского края и Друженского сельского поселения Белореченского муниципального района Краснодарского края, находящейся в 911 м восточнее пос. Молодежный Белореченского муниципального района Краснодарского края, 1321 м южнее пос. Мирный Белореченского муниципального района Краснодарского края, ломаной линией в северо-восточном направлении на

расстояние 7644 м по южной стороне полосы отвода Северо-Кавказской железной дороги — филиала ОАО "РЖД" направления г. Белореченск — ст-ца Пшехская через точки 274—225 до точки 224;

2) от точки 224 в юго-восточном направлении на расстояние 668 м по южной стороне полосы отвода Северо-Кавказской железной дороги — филиала ОАО "РЖД" направления г. Белореченск — ст-ца Пшехская через точки 223—218 до узловой точки 106*.

2. Граница Пшехского сельского поселения Белореченского муниципального района Краснодарского края по смежеству с Южненским сельским поселением Белореченского муниципального района Краснодарского края проходит:

1) от узловой точки 106*, расположенной на стыке границ Южненского сельского поселения Белореченского муниципального района Краснодарского края, Друженского сельского поселения Белореченского муниципального района Краснодарского края и Пшехского сельского поселения Белореченского муниципального района Краснодарского края, находящейся в 543 м юго-западнее пос. Новый Белореченского муниципального района Краснодарского края, в юго-восточном направлении на расстояние 611 м по правому берегу реки Пшеха через точки 217—212 до точки 211;

2) от точки 211 ломаной линией в юго-восточном направлении на расстояние 1404 м по юго-западной границе квартала № 39 (литера 23) Пшехского участкового лесничества Белореченского лесничества — филиала государственного казенного учреждения Краснодарского края "Комитет по лесу" через точки 210—190 до точки 189;

3) от точки 189 ломаной линией в юго-восточном направлении на расстояние 1763 м по восточной стороне полосы отвода полевой дороги через точки 188—184 до точки 183;

4) от точки 183 в юго-западном направлении на расстояние 152 м, пересекая полосу отвода автомобильной дороги г. Белореченск — г. Апшеронск (6 км + 420 м), до точки 182;

5) от точки 182 в юго-западном направлении на расстояние 238 м по юго-восточной стороне полосы отвода автомобильной дороги г. Белореченск — г. Апшеронск до точки 181;

6) от точки 181 ломаной линией в юго-восточном направлении на расстояние 5297 м по восточной стороне полосы отвода полевой дороги через точки 180—103 до точки 102;

7) от точки 102 в юго-восточном направлении на расстояние 489 м по северо-западной границе квартала № 56 (литеры 28, 29) Родниковского участкового лесничества Белореченского лесничества — филиала государственного казенного учреждения Краснодарского края "Комитет по лесу" через точки 101—89 до точки 88;

8) от точки 88 ломаной линией в юго-западном направлении на расстояние 3598 м по восточной стороне полосы отвода полевой дороги через точки 87—42 до точки 41;

9) от точки 41 ломаной линией в юго-восточном направлении на расстояние 1755 м по северо-восточной границе квартала № 56 (литеры 10, 11, 12, 32, 33) Пшехского участкового лесничества Белореченского лесничества — филиала государственного казенного учреждения Краснодарского края "Комитет по лесу" через точки 40—38 до точки 37;

10) от точки 37 ломаной линией в северо-восточном направлении на расстояние 5276 м по западной стороне полосы отвода полевой дороги через точки 36—18 до узловой точки 52*.

3. Граница Пшехского сельского поселения Белореченского муниципального района Краснодарского края по смежеству с муниципальным образованием город Майкоп Республики Адыгея проходит:

1) от узловой точки 52*, расположенной на стыке границ Пшехского сельского поселения Белореченского муниципального района Краснодарского края, Южненского сельского поселения Белореченского муниципального района Краснодарского края и муниципального образования город Майкоп Республики Адыгея и находящейся в 4150 м южнее пос. Южный Белореченского муниципального района Краснодарского края, в юго-восточном направлении на расстояние 1959 м по восточной границе квартала № 60 (литеры 1, 2, 3, 10, 12, 15, 16,

17, 18, 23, 24) Пшехского участкового лесничества Белореченского лесничества — филиала государственного казенного учреждения Краснодарского края "Комитет по лесу" через точки 53—56 до точки 57;

2) от точки 57 в юго-западном направлении на расстояние 859 м по западной стороне полосы отвода полевой дороги до точки 58;

3) от точки 58 в юго-западном направлении на расстояние 547 м по юго-восточной границе квартала № 60 (литеры 28, 29) Пшехского участкового лесничества Белореченского лесничества — филиала государственного казенного учреждения Краснодарского края "Комитет по лесу" через точку 59 до точки 60;

4) от точки 60 ломаной линией в юго-восточном направлении на расстояние 3109 м по северо-восточной границе квартала № 15 (литеры 1—18) Пшехского участкового лесничества Белореченского лесничества — филиала государственного казенного учреждения Краснодарского края "Комитет по лесу" через точки 61—78 до точки 79 (середина ручья балки Пшехская);

5) от точки 79 в юго-восточном направлении на расстояние 1732 м по середине балки Пшехская до точки 80;

6) от точки 80 ломаной линией в юго-восточном направлении на расстояние 1474 м по северо-западной границе квартала № 28 (литеры 1—11) Пшехского участкового лесничества Белореченского лесничества — филиала государственного казенного учреждения Краснодарского края "Комитет по лесу" через точку 81 до точки 82;

7) от точки 82 в юго-восточном направлении на расстояние 427 м по восточной границе квартала № 33 (литера 10) Пшехского участкового лесничества Белореченского лесничества — филиала государственного казенного учреждения Краснодарского края "Комитет по лесу" до узловой точки 126*.

4. Граница Пшехского сельского поселения Белореченского муниципального района Краснодарского края по смежеству с муниципальным образованием Майкопский район Республики Адыгея проходит:

1) от узловой точки 126*, расположенной на стыке границ муниципального образования Белореченский муниципальный район Краснодарского края,

муниципального образования Майкопский район Республики Адыгея и муниципального образования город Майкоп Республики Адыгея и находящейся в 5677 м юго-восточнее хут. Фадеевский Белореченского муниципального района Краснодарского края, в юго-западном направлении на расстояние 1428 м по восточной границе квартала № 33 (литера 10), квартала № 35 (литеры 8, 12) Пшехского участкового лесничества Белореченского лесничества — филиала государственного казенного учреждения Краснодарского края "Комитет по лесу" до точки 84;

2) от точки 84 в западном направлении на расстояние 1400 м по южной границе квартала № 35 (литеры 12, 19, 18) Пшехского участкового лесничества Белореченского лесничества — филиала государственного казенного учреждения Краснодарского края "Комитет по лесу" до точки 85;

3) от точки 85 в западном направлении на расстояние 2218 м по южной границе кварталов № 6, 10 Пшехского участкового лесничества Белореченского лесничества — филиала государственного казенного учреждения Краснодарского края "Комитет по лесу", пересекая балку Пшехская, балку (безымянную), через точку 86 до точки 95;

4) от точки 95 ломаной линией в северо-западном направлении на расстояние 401 м по восточной границе квартала № 44 (литеры 20, 18, 16) Пшехского участкового лесничества Белореченского лесничества — филиала государственного казенного учреждения Краснодарского края "Комитет по лесу" через точку 96 до узловой точки 109*.

5. Граница Пшехского сельского поселения Белореченского муниципального района Краснодарского края по смежеству с муниципальным образованием Апшеронский муниципальный район Краснодарского края проходит:

1) от узловой точки 109*, расположенной на стыке границ муниципального образования Белореченский муниципальный район Краснодарского края, муниципального образования Апшеронский муниципальный район Краснодарского края и муниципального образования Майкопский район Республики Адыгея и находящейся в 3690 м от хут. Терновый, в 4796 м от пос. Лесной Белореченского муниципального района Краснодарского края, в северо-западном направлении на расстояние 1426 м по западной границе квартала № 44 (литеры 1, 2, 16),

квартала № 43 (литеры 10, 14) Пшехского участкового лесничества Белореченского лесничества — филиала государственного казенного учреждения Краснодарского края "Комитет по лесу" до точки 163;

2) от точки 163 в северо-восточном направлении на расстояние 152 м по западной границе квартала № 43 (литера 10) Пшехского участкового лесничества Белореченского лесничества — филиала государственного казенного учреждения Краснодарского края "Комитет по лесу" до точки 162;

3) от точки 162 в северо-восточном направлении на расстояние 1859 м по западной границе квартала № 26 (литеры 1, 9) Пшехского участкового лесничества Белореченского лесничества — филиала государственного казенного учреждения Краснодарского края "Комитет по лесу" через точку 156 до точки 155;

4) от точки 155 в северо-западном направлении на расстояние 306 м по юго-западной границе квартала № 23 Пшехского участкового лесничества Белореченского лесничества — филиала государственного казенного учреждения Краснодарского края "Комитет по лесу" через точку 154 до точки 153;

5) от точки 153 в северо-восточном направлении на расстояние 487 м по восточной границе квартала № 19 (литера 25) Пшехского участкового лесничества Белореченского лесничества — филиала государственного казенного учреждения Краснодарского края "Комитет по лесу" через точки 152 и 151 до точки 150;

6) от точки 150 в северо-западном направлении на расстояние 1989 м по южной границе квартала № 19 (литеры 21, 20, 7, 19) Пшехского участкового лесничества Белореченского лесничества — филиала государственного казенного учреждения Краснодарского края "Комитет по лесу", пересекая балку (безымянную), через точки 149—142 до точки 141;

7) от точки 141 в юго-западном направлении на расстояние 2707 м по восточной границе квартала № 40 (литеры 6, 7, 8, 9) Пшехского участкового лесничества Белореченского лесничества — филиала государственного казенного учреждения Краснодарского края "Комитет по лесу" через точки 140—136 до точки 135;

8) от точки 135 в северо-западном направлении на расстояние 1262 м по южной границе квартала № 40 (литеры 19, 16) Пшехского участкового лесничества Белореченского лесничества — филиала государственного казенного учреждения Краснодарского края "Комитет по лесу", пересекая балку Гранная, до точки 134;

9) от точки 134 в юго-западном направлении на расстояние 3187 м по северо-западной границе кварталов № 67, 63, 59 Пшехского участкового лесничества Белореченского лесничества — филиала государственного казенного учреждения Краснодарского края "Комитет по лесу" через точки 133—128 до точки 127;

10) от точки 127 в юго-восточном направлении на расстояние 151 м по северо-восточной границе квартала № 67 Пшехского участкового лесничества Белореченского лесничества — филиала государственного казенного учреждения Краснодарского края "Комитет по лесу" до точки 126;

11) от точки 126 в юго-восточном направлении на расстояние 3160 м по северо-восточной границе квартала № 23 (литеры 1, 4), квартала № 24 (литеры 1, 2, 7, 3, 4, 5, 6), квартала № 27 (литеры 1, 2, 3, 4) Пшехского участкового лесничества Белореченского лесничества — филиала государственного казенного учреждения Краснодарского края "Комитет по лесу" через точки 125 и 124 до точки 123;

12) от точки 123 ломаной линией в юго-восточном направлении на расстояние 118 м, пересекая балку Коренная, по северной границе квартала № 28 (литеры 1, 2, 3) Пшехского участкового лесничества Белореченского лесничества — филиала государственного казенного учреждения Краснодарского края "Комитет по лесу" через точку 122 до точки 121;

13) от точки 121 в юго-восточном направлении на расстояние 1687 м по северо-восточной границе квартала № 29 (литера 1) Пшехского участкового лесничества Белореченского лесничества — филиала государственного казенного учреждения Краснодарского края "Комитет по лесу" до точки 120;

14) от точки 120 в юго-западном направлении на расстояние 1236 м по юго-восточной границе квартала № 29 (литеры 1, 5) Пшехского участкового

лесничества Белореченского лесничества — филиала государственного казенного учреждения Краснодарского края "Комитет по лесу" через точку 119 до точки 118;

15) от точки 118 в юго-восточном направлении на расстояние 1470 м по северо-восточной границе квартала № 50 (литера 1) Пшехского участкового лесничества Белореченского лесничества — филиала государственного казенного учреждения Краснодарского края "Комитет по лесу" через точки 107 и 106 до точки 105;

16) от точки 105 ломаной линией в юго-восточном направлении на расстояние 498 м по восточной границе квартала № 50 (литеры 1, 12) Пшехского участкового лесничества Белореченского лесничества — филиала государственного казенного учреждения Краснодарского края "Комитет по лесу" через точки 104—102 до точки 101;

17) от точки 101 ломаной линией в юго-западном направлении на расстояние 611 м по северо-восточной границе квартала № 50 (литеры 12, 13, 16, 19, 20, 18, 15, 11, 10, 5) Пшехского участкового лесничества Белореченского лесничества — филиала государственного казенного учреждения Краснодарского края "Комитет по лесу" через точки 100—95 до точки 94;

18) от точки 94 в северо-западном направлении на расстояние 1538 м по северо-восточной границе квартала № 6 Пшехского участкового лесничества Белореченского лесничества — филиала государственного казенного учреждения Краснодарского края "Комитет по лесу" через точки 93—86 до точки 85;

19) от точки 85 в юго-западном направлении на расстояние 516 м по восточной границе квартала № 50 (литера 4) Пшехского участкового лесничества Белореченского лесничества — филиала государственного казенного учреждения Краснодарского края "Комитет по лесу" через точки 84—82 до точки 81;

20) от точки 81 в юго-западном направлении на расстояние 3622 м по северо-восточной границе квартала № 5 Пшехского участкового лесничества Белореченского лесничества — филиала государственного казенного учреждения Краснодарского края "Комитет по лесу" через точки 80 и 79 до точки 78;

21) от точки 78 в северо-западном направлении на расстояние 4223 м, пересекая балку Вторая, по юго-западной границе кварталов № 8, 16, 17, 18, 19 Пшехского участкового лесничества Белореченского лесничества — филиала государственного казенного учреждения Краснодарского края "Комитет по лесу" через точки 77 и 76 до точки 75;

22) от точки 75 в северо-восточном направлении на расстояние 3225 м по юго-восточной границе квартала № 43 (литеры 6, 5, 1), квартала № 39 (литеры 6, 7, 2, 1), квартала № 35 (литеры 4, 7, 1) Пшехского участкового лесничества Белореченского лесничества — филиала государственного казенного учреждения Краснодарского края "Комитет по лесу" через точку 74 до точки 73;

23) от точки 73 в северо-западном направлении на расстояние 8116 м по юго-западной границе квартала № 26 (литеры 23, 21, 20, 19, 17, 10), квартала № 25 (литеры 21, 13, 19, 12, 18), квартала № 22 (литеры 10, 1), квартала № 20 (литеры 2, 12, 10, 7, 1), квартала № 15 (литеры 12, 9, 6, 4, 5, 3, 2), квартала № 10 (литера 12) Пшехского участкового лесничества Белореченского лесничества — филиала государственного казенного учреждения Краснодарского края "Комитет по лесу" через точки 72—66 до точки 65;

24) от точки 65 в северо-восточном направлении на расстояние 510 м, пересекая полосу отвода грунтовой дороги, по юго-восточной границе квартала № 10 (литера 5) Пшехского участкового лесничества Белореченского лесничества — филиала государственного казенного учреждения Краснодарского края "Комитет по лесу" через точку 64 до точки 63;

25) от точки 63 в северо-восточном направлении на расстояние 895 м по восточной границе квартала № 2 (литеры 13, 9, 7, 5) Пшехского участкового лесничества Белореченского лесничества — филиала государственного казенного учреждения Краснодарского края "Комитет по лесу" до точки 62;

26) от точки 62 в северо-восточном направлении на расстояние 5000 м по середине реки Пшеха до точки 61;

27) от точки 61 в северо-западном направлении на расстояние 482 м, пересекая полосу отвода автомобильной дороги г. Белореченск — г. Апшеронск

(16 км + 226 м), по южной границе квартала № 34 (литера 30) Пшехского участкового лесничества Белореченского лесничества — филиала государственного казенного учреждения Краснодарского края "Комитет по лесу" до точки 60;

28) от точки 60 в северо-западном направлении на расстояние 377 м по северной стороне лесополосы в 1,5 м от крайнего ряда деревьев до точки 59;

29) от точки 59 в северо-западном направлении на расстояние 1087 м, пересекая балку (безымянную), по юго-западной границе квартала № 34 (литеры 27, 17, 18) Пшехского участкового лесничества Белореченского лесничества — филиала государственного казенного учреждения Краснодарского края "Комитет по лесу" до точки 55;

30) от точки 55 в юго-западном направлении на расстояние 2832 м по северо-западной границе квартала № 48 (литеры 2, 11), квартала № 47 (литеры 22, 24, 21, 18, 16, 26, 27), квартала № 46 (литеры 21, 28, 26, 29) Пшехского участкового лесничества Белореченского лесничества — филиала государственного казенного учреждения Краснодарского края "Комитет по лесу" через точки 54—51 до узловой точки 50*.

6. Граница Пшехского сельского поселения Белореченского муниципального района Краснодарского края по смежеству с Черниговским сельским поселением Белореченского муниципального района Краснодарского края проходит:

1) от узловой точки 50*, расположенной на стыке границ Пшехского сельского поселения Белореченского муниципального района Краснодарского края, Черниговского сельского поселения Белореченского муниципального района Краснодарского края и муниципального образования Апшеронский муниципальный район Краснодарского края, находящейся в 4105 м южнее пос. Молодежный Белореченского муниципального района Краснодарского края, в северо-восточном направлении на расстояние 3396 м по восточной границе квартала № 46 (литеры 29, 23, 19, 16, 13, 11, 10, 1, 3) квартала № 42 (литеры 25, 23, 14, 15, 12, 1, 2, 3) Комсомольского участкового лесничества Белореченского лесничества — филиала государственного казенного учреждения Краснодарского края "Комитет по лесу" через точки 1—17 до точки 18;

2) от точки 18 в северо-западном направлении на расстояние 421 м по восточной границе квартала № 39 (литеры 5, 3) Комсомольского участкового лесничества Белореченского лесничества — филиала государственного казенного учреждения Краснодарского края "Комитет по лесу" через точку 19 до точки 20;

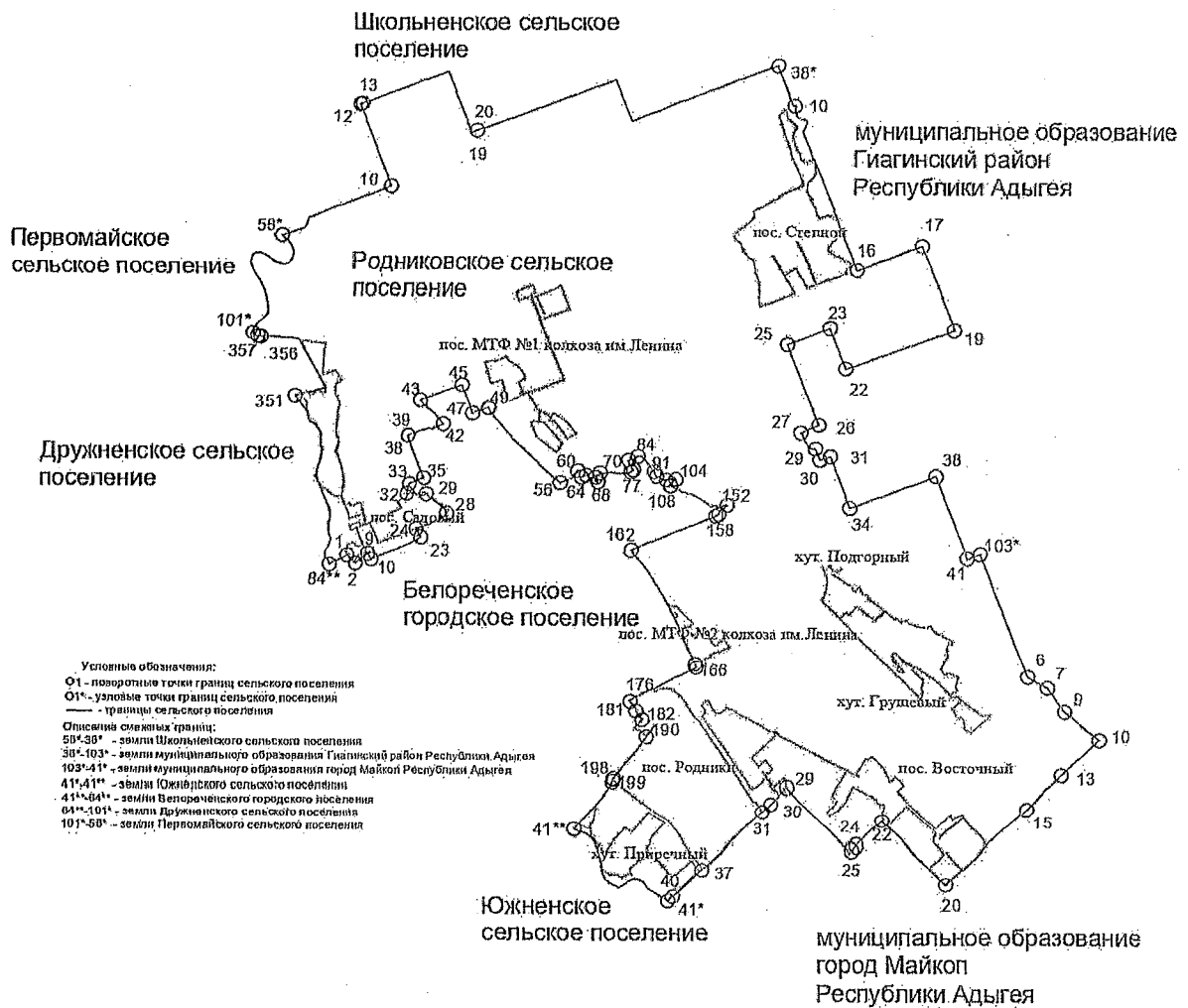
3) от точки 20 в северо-восточном направлении на расстояние 2599 м по восточной границе квартала № 36 (литеры 4, 17, 16, 13, 10, 7, 2, 1) Комсомольского участкового лесничества Белореченского лесничества — филиала государственного казенного учреждения Краснодарского края "Комитет по лесу" через точки 21—28 до узловой точки 48*.

* Узловые точки границ Пшехского сельского поселения Белореченского муниципального района Краснодарского края."

Приложение 15
к Закону Краснодарского края "О внесении изменений в Закон Краснодарского края "Об установлении границ муниципального образования Белореченский район, наделении его статусом муниципального района, образовании в его составе муниципальных образований — городского и сельских поселений — и установлении их границ"

"Приложение 15
к Закону Краснодарского края "Об установлении границ муниципального образования Белореченский муниципальный район Краснодарского края, наделении его статусом муниципального района, образовании в его составе муниципальных образований — городского и сельских поселений — и установлении их границ"

КАРТА-СХЕМА
границ Родниковского сельского поселения
Белореченского муниципального района Краснодарского края



Приложение 16
к Закону Краснодарского края
"О внесении изменений в Закон Краснодарского края "Об установлении границ муниципального образования Белореченский район, наделении его статусом муниципального района, образовании в его составе муниципальных образований — городского и сельских поселений — и установлении их границ"

"Приложение 16
к Закону Краснодарского края
"Об установлении границ муниципального образования Белореченский муниципальный район Краснодарского края, наделении его статусом муниципального района, образовании в его составе муниципальных образований — городского и сельских поселений — и установлении их границ"

**Описание
границ Родниковского сельского поселения
Белореченского муниципального района Краснодарского края**

1. Граница Родниковского сельского поселения Белореченского муниципального района Краснодарского края по смежеству со Школьненским сельским поселением Белореченского муниципального района Краснодарского края проходит:

1) от узловой точки 58*, расположенной на стыке границ Родниковского сельского поселения Белореченского муниципального района Краснодарского края, Школьненского сельского поселения Белореченского муниципального района Краснодарского края и Первомайского сельского поселения Белореченского муниципального района Краснодарского края, находящейся в 2000 м юго-восточнее пос. Проточный Белореченского муниципального района Краснодар-

ского края, в 1950 м юго-западнее хут. Новоселовский Белореченского муниципального района Краснодарского края, в северо-восточном направлении на расстояние 2742 м по северо-западной стороне полосы отвода полевой дороги через точки 2—9 до точки 10;

2) от точки 10 в северо-западном направлении на расстояние 2015 м по юго-западной стороне полосы отвода автомобильной дороги А-160 Майкоп — Бжедугхабль — Адыгейск — Усть-Лабинск — Кореновск через точку 11 до точки 12;

3) от точки 12 в северо-восточном направлении на расстояние 35 м, пересекая полосу отвода автомобильной дороги А-160 Майкоп — Бжедугхабль — Адыгейск — Усть-Лабинск — Кореновск (33 км + 210 м), до точки 13;

4) от точки 13 ломаной линией в северо-восточном направлении, затем в юго-восточном направлении на расстояние 3684 м по северо-западной стороне полосы отвода полевой дороги через точки 14—18 до точки 19;

5) от точки 19 в северо-восточном направлении на расстояние 13 м, пересекая русло реки Псенафа, до точки 20;

6) от точки 20 ломаной линией в северо-восточном направлении, затем в юго-западном направлении, далее в северо-восточном направлении на расстояние 7675 м по северо-западной стороне полосы отвода полевой дороги через точки 21—37 до узловой точки 38*.

2. Граница Родниковского сельского поселения Белореченского муниципального района Краснодарского края по смежеству с муниципальным образованием Гиагинский район Республики Адыгея проходит:

1) от узловой точки 38*, расположенной на стыке границ Родниковского сельского поселения Белореченского муниципального района Краснодарского края, Школьненского сельского поселения Белореченского муниципального района Краснодарского края и муниципального образования Гиагинский район Республики Адыгея и находящейся в 1430 м юго-западнее хут. Капустин Белореченского муниципального района Краснодарского края, в 990 м северо-восточнее пос. Степной Белореченского муниципального района Краснодарского края, в юго-восточном направлении на расстояние 1002 м по северо-восточной границе

земель сельскохозяйственного назначения, пересекая балку (безымянную), до точки 10;

2) от точки 10 в юго-восточном направлении на расстояние 3976 м по восточной границе земель сельскохозяйственного назначения, пересекая балку (безымянную), через точки 11—15 до точки 16;

3) от точки 16 в северо-восточном направлении на расстояние 1532 м по южной стороне полосы отвода автомобильной дороги г. Белореченск — ст-ца Гиагинская до точки 17;

4) от точки 17 в юго-восточном направлении на расстояние 19 м, пересекая полосу отвода автомобильной дороги г. Белореченск — ст-ца Гиагинская (10 км + 213 м), далее на расстояние 2004 м по северо-восточной стороне лесополосы в 1,5 м от крайнего ряда деревьев через точку 18 до точки 19;

5) от точки 19 в юго-западном направлении на расстояние 2539 м по северо-западной стороне полосы отвода полевой дороги, пересекая балку (безымянную), через точки 20 и 21 до точки 22;

6) от точки 22 в северо-западном направлении на расстояние 997 м по западной стороне полосы отвода полевой дороги до точки 23;

7) от точки 23 в юго-западном направлении на расстояние 996 м по южной границе земель сельскохозяйственного назначения через точку 24 до точки 25;

8) от точки 25 в юго-восточном направлении на расстояние 1991 м по западной стороне полосы отвода автомобильной дороги до точки 26;

9) от точки 26 в юго-западном направлении на расстояние 249 м по южной границе земель сельскохозяйственного назначения до точки 27;

10) от точки 27 в юго-восточном направлении на расстояние 489 м по северо-восточной стороне полосы отвода полевой дороги, далее на расстояние 265 м по восточной стороне лесополосы в 1,5 м от крайнего ряда деревьев через точку 28 до точки 29;

11) от точки 29 в северо-восточном направлении на расстояние 246 м по северной стороне лесополосы в 1,5 м от крайнего ряда деревьев до точки 30;

12) от точки 30 в юго-восточном направлении на расстояние 131 м по восточной стороне полосы отвода полевой дороги, пересекая полосу отвода автомобильной дороги, до точки 31;

13) от точки 31 в юго-восточном направлении на расстояние 1125 м по северо-восточной стороне лесополосы в 1,5 м от крайнего ряда деревьев через точки 32 и 33 до точки 34;

14) от точки 34 в северо-восточном направлении на расстояние 2011 м по северо-западной стороне полосы отвода полевой дороги через точки 35—37 до точки 38;

15) от точки 38 в юго-восточном направлении на расстояние 1980 м по восточной стороне лесополосы в 1,5 м от крайнего ряда деревьев через точки 39—40 до точки 41;

16) от точки 41 в северо-восточном направлении на расстояние 299 м по северной стороне лесополосы в 1,5 м от крайнего ряда деревьев до узловой точки 103*.

3. Граница Родниковского сельского поселения Белореченского муниципального района Краснодарского края по смежеству с муниципальным образованием город Майкоп Республики Адыгея проходит:

1) от узловой точки 103*, расположенной на стыке границ муниципального образования Белореченский муниципальный район Краснодарского края, муниципального образования Гиагинский район Республики Адыгея и муниципального образования город Майкоп Республики Адыгея, находящейся в 2390 м северо-восточнее хут. Подгорный Белореченского муниципального района Краснодарского края, в 2400 м северо-восточнее хут. Грушевый Белореченского муниципального района Краснодарского края, в юго-восточном направлении на расстояние 3013 м по восточной стороне лесополосы в 1,5 м от крайнего ряда деревьев через точки 1—5 до точки 6;

2) от точки 6 в юго-восточном направлении на расстояние 503 м по восточной границе квартала № 75 (литера 10) Пшихского участкового лесничества Белореченского лесничества — филиала государственного казенного учреждения Краснодарского края "Комитет по лесу" до точки 7;

3) от точки 7 в юго-восточном направлении на расстояние 697 м по восточной стороне полосы отвода полевой дороги через точку 8 до точки 9;

4) от точки 9 в юго-восточном направлении на расстояние 972 м по западной стороне лесополосы в 1,5 м от крайнего ряда деревьев до точки 10;

5) от точки 10 в юго-западном направлении на расстояние 1149 м по северной стороне полосы отвода гравийной дороги через точки 11—12 до точки 13;

6) от точки 13 в юго-западном направлении на расстояние 1000 м по северной стороне полосы отвода полевой дороги через точку 14 до точки 15;

7) от точки 15 в юго-западном направлении на расстояние 2501 м по северной стороне лесополосы в 1,5 м от крайнего ряда деревьев через точки 16—19 до точки 20;

8) от точки 20 в северо-западном направлении на расстояние 2004 м по северной стороне лесополосы в 1,5 м от крайнего ряда деревьев через точку 21 до точки 22;

9) от точки 22 в юго-западном направлении на расстояние 795 м по северной стороне лесополосы в 1,5 м от крайнего ряда деревьев, далее по южной границе земель сельскохозяйственного назначения через точку 23 до точки 24;

10) от точки 24 в юго-западном направлении на расстояние 205 м по южной границе квартала № 10 (литеры 3, 5) Родниковского участкового лесничества Белореченского лесничества — филиала государственного казенного учреждения Краснодарского края "Комитет по лесу" до точки 25;

11) от точки 25 в северо-западном направлении на расстояние 2000 м по западной границе квартала № 10 (литеры 5, 8) Родниковского участкового лесничества Белореченского лесничества — филиала государственного казенного учреждения Краснодарского края "Комитет по лесу" через точки 26—28 до точки 29;

12) от точки 29 в юго-западном направлении на расстояние 708 м по юго-восточной стороне полосы отвода полевой дороги, пересекая полосу отвода автомобильной дороги А-160 Майкоп — Бжедугхабль — Адыгейск — Усть-Лабинск — Кореновск (15 км + 300 м), через точку 30 до точки 31;

13) от точки 31 в юго-западном направлении на расстояние 43 м, пересекая полосу отвода Северо-Кавказской железной дороги — филиала ОАО "РЖД" направления ст. Белореченская — ст. Ханская (3 км + 980 м), далее на расстояние 1837 м по южной стороне канала через точки 32—36 до точки 37;

14) от точки 37 в юго-западном направлении на расстояние 911 м по северной стороне лесополосы в 1,5 м от крайнего ряда деревьев через точки 38—39 до точки 40;

15) от точки 40 в юго-западном направлении на расстояние 157 м по южной стороне полосы отвода полевой дороги до узловой точки 41*.

4. Граница Родниковского сельского поселения Белореченского муниципального района Краснодарского края по смежеству с Южненским сельским поселением Белореченского муниципального района Краснодарского края проходит от узловой точки 41*, расположенной на стыке границ Родниковского сельского поселения Белореченского муниципального района Краснодарского края, Южненского сельского поселения Белореченского муниципального района Краснодарского края и муниципального образования город Майкоп Республики Адыгея и находящейся в 1070 м юго-восточнее пос. Южный Белореченского муниципального района Краснодарского края, в 955 м юго-восточнее хут. Приречный Белореченского муниципального района Краснодарского края, в 2030 м южнее пос. Родники Белореченского муниципального района Краснодарского края, в северо-западном направлении на расстояние 3112 м по правому берегу реки Белая через точки 116—131 до узловой точки 41**.

5. Граница Родниковского сельского поселения Белореченского муниципального района Краснодарского края по смежеству с Белореченским городским поселением Белореченского муниципального района Краснодарского края проходит:

1) от узловой точки 41**, расположенной на стыке границ Родниковского сельского поселения Белореченского муниципального района Краснодарского

края, Южененского сельского поселения Белореченского муниципального района Краснодарского края и Белореченского городского поселения Белореченского муниципального района Краснодарского края, находящейся в 464 м юго-восточнее пос. Южный Белореченского муниципального района Краснодарского края, в северо-восточном направлении на расстояние 1380 м по юго-восточной стороне полосы отвода грунтовой дороги через точки 205—200 до точки 199;

2) от точки 199 в северо-восточном направлении на расстояние 17 м, пересекая полосу отвода автомобильной дороги г. Белореченск — ст-ца Ханская (1 км + 175 м), до точки 198;

3) от точки 198 в северо-восточном направлении на расстояние 1244 м по южной стороне полосы отвода грунтовой дороги через точки 197—191 до точки 190;

4) от точки 190 ломаной линией в северо-западном направлении, далее в северо-восточном направлении на расстояние 600 м по северо-западной стороне полосы отвода автомобильной дороги через точки 189—183 до точки 182;

5) от точки 182 ломаной линией в северо-западном направлении на расстояние 257 м по восточной границе земель населенных пунктов до точки 181;

6) от точки 181 в северо-восточном направлении на расстояние 27 м, пересекая полосу отвода автомобильной дороги (0 км + 50 м), до точки 180;

7) от точки 180 в северо-западном направлении на расстояние 185 м по западной границе земель населенных пунктов через точки 179—177 до точки 176;

8) от точки 176 ломаной линией в северо-восточном направлении на расстояние 1878 м по южной стороне полосы отвода Северо-Кавказской железной дороги — филиала ОАО "РЖД" направления ст. Белореченская — ст. Гиагинская через точки 175—167 до точки 166;

9) от точки 166 в северо-западном направлении на расстояние 185 м, пересекая полосу отвода Северо-Кавказской железной дороги — филиала ОАО "РЖД" направления ст. Белореченская — ст. Гиагинская (1753 км + 940 м), до точки 165;

10) от точки 165 в северо-западном направлении на расстояние 2995 м по восточной стороне полосы отвода автомобильной дороги А-160 Майкоп — Бжедугхабль — Адыгейск — Усть-Лабинск — Кореновск через точки 164—163 до точки 162;

11) от точки 162 в северо-восточном направлении на расстояние 2017 м по южной стороне полосы отвода грунтовой дороги через точки 161—159 до точки 158;

12) от точки 158 в северо-восточном направлении на расстояние 5 м, пересекая реку Псенафа, до точки 157;

13) от точки 157 ломаной линией в северо-западном направлении, затем в юго-западном направлении, далее в юго-восточном направлении на расстояние 3702 м по северо-западной стороне полосы отвода полевой дороги через точки 156—79 до точки 78;

14) от точки 78 в юго-западном направлении на расстояние 64 м, пересекая реку Псенафа, до точки 77;

15) от точки 77 ломаной линией в юго-западном направлении на расстояние 2060 м по южной стороне полосы отвода полевой дороги через точки 76—57 до точки 56;

16) от точки 56 в северо-западном направлении на расстояние 2341 м по восточной стороне полосы отвода автомобильной дороги А-160 Майкоп — Бжедугхабль — Адыгейск — Усть-Лабинск — Кореновск через точки 55—50 до точки 49;

17) от точки 49 в юго-западном направлении на расстояние 35 м, пересекая полосу отвода автомобильной дороги А-160 Майкоп — Бжедугхабль — Адыгейск — Усть-Лабинск — Кореновск (26 км + 940 м), до точки 48;

18) от точки 48 в юго-западном направлении на расстояние 309 м по северо-западной стороне полосы отвода автомобильной дороги г. Белореченск — ст-ца Гиагинская до точки 47;

19) от точки 47 ломаной линией в северо-западном направлении, затем в юго-западном направлении, далее в юго-восточном направлении на расстояние

2400 м по восточной границе полосы отвода полевой дороги через точки 46—43 до точки 42;

20) от точки 42 ломаной линией в юго-западном направлении на расстояние 851 м по северо-западной стороне полосы отвода грунтовой дороги через точки 41 и 40 до точки 39;

21) от точки 39 в юго-восточном направлении на расстояние 12 м, пересекая полосу отвода гравийной дороги, до точки 38;

22) от точки 38 ломаной линией в юго-восточном направлении, затем в юго-западном направлении на расстояние 1329 м по восточной стороне лесополосы в 1,5 м от крайнего ряда деревьев через точки 37—34 до точки 33;

23) от точки 33 ломаной линией в юго-восточном направлении на расстояние 575 м по правому берегу реки Келермес через точки 32—30 до точки 29;

24) от точки 29 ломаной линией в юго-восточном направлении, затем в юго-западном направлении на расстояние 1743 м по юго-восточной стороне полосы отвода полевой дороги через точки 28—24 до точки 23;

25) от точки 23 ломаной линией в юго-западном направлении на расстояние 1880 м по северной полосе отвода полевой дороги через точки 22—3 до точки 2;

26) от точки 2 ломаной линией в северо-западном направлении, затем в юго-западном направлении на расстояние 718 м по северо-восточной стороне полосы отвода грунтовой дороги через точку 330 до узловой точки 84**.

6. Граница Родниковского сельского поселения Белореченского муниципального района Краснодарского края по смежеству с Друженским сельским поселением Белореченского муниципального района Краснодарского края проходит:

1) от узловой точки 84**, расположенной на стыке границ Родниковского сельского поселения Белореченского муниципального района Краснодарского края, Друженского сельского поселения Белореченского муниципального рай-

она Краснодарского края и Белореченского городского поселения Белореченского муниципального района Краснодарского края, находящейся в 470 м западнее пос. Садовый Белореченского муниципального района Краснодарского края, в 1230 м южнее хут. Долгогусевский Белореченского муниципального района Краснодарского края, в 1250 м севернее пос. Заречный Белореченского муниципального района Краснодарского края, в северо-западном направлении на расстоянии 4156 м по правому берегу реки Белая через точки 334—350 до точки 351;

2) от точки 351 ломаной линией в северо-восточном направлении, затем в северо-западном направлении на расстояние 2797 м по северо-восточной границе квартала № 78 выделов 4, 5, 25, 28, 29, 31 Пшехского участкового лесничества Белореченского лесничества — филиала государственного казенного учреждения Краснодарского края "Комитет по лесу" через точки 352—355 до точки 356;

3) от точки 356 в северо-западном направлении на расстояние 70 м, пересекая полосу отвода автомобильной дороги г. Белореченск — п. Нижневеденеевский (4 км + 211 м), до точки 357;

4) от точки 357 в северо-западном направлении на расстояние 43 м по северной границе квартала № 78 (литера 12) Пшехского участкового лесничества Белореченского лесничества — филиала государственного казенного учреждения Краснодарского края "Комитет по лесу" до узловой точки 101*.

7. Граница Родниковского сельского поселения Белореченского муниципального района Краснодарского края по смежеству с Первомайским сельским поселением Белореченского муниципального района Краснодарского края проходит от узловой точки 101*, расположенной на стыке границ Родниковского сельского поселения Белореченского муниципального района Краснодарского края, Друженского сельского поселения Белореченского муниципального района Краснодарского края и Первомайского сельского поселения Белореченского муниципального района Краснодарского края, находящейся в 150 м западнее хут. Долгогусевский Белореченского муниципального района Краснодарского

края, в 246 м южнее пос. Верхневеденеевский Белореченского муниципального района Краснодарского края, в 1610 м северо-западнее пос. Садовый Белореченского муниципального района Краснодарского края, в северо-восточном направлении на расстояние 2521 м по середине реки Белая через точки 359—363 до узловой точки 58*.

* Узловые точки границ Родниковского сельского поселения Белореченского муниципального района Краснодарского края."

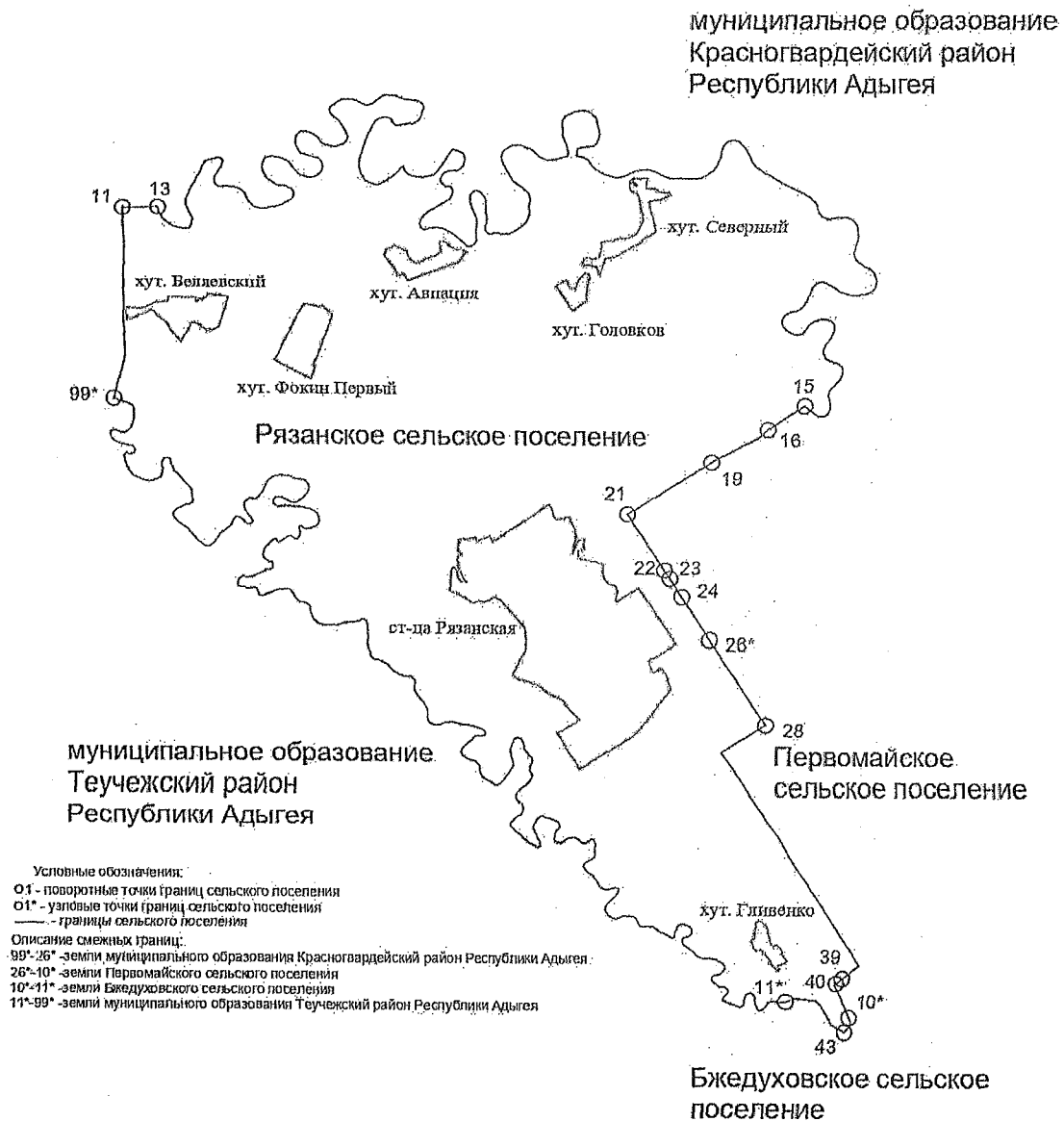
Приложение 17

к Закону Краснодарского края "О внесении изменений в Закон Краснодарского края "Об установлении границ муниципального образования Белореченский район, наделении его статусом муниципального района, образовании в его составе муниципальных образований — городского и сельских поселений — и установлении их границ"

"Приложение 17

к Закону Краснодарского края "Об установлении границ муниципального образования Белореченский муниципальный район Краснодарского края, наделении его статусом муниципального района, образовании в его составе муниципальных образований — городского и сельских поселений — и установлении их границ"

КАРТА-СХЕМА
границ Рязанского сельского поселения
Белореченского муниципального района Краснодарского края



Приложение 18
к Закону Краснодарского края
"О внесении изменений в Закон Краснодарского края "Об установлении границ муниципального образования Белореченский район, наделении его статусом муниципального района, образовании в его составе муниципальных образований — городского и сельских поселений — и установлении их границ"

"Приложение 18
к Закону Краснодарского края
"Об установлении границ муниципального образования Белореченский муниципальный район Краснодарского края, наделении его статусом муниципального района, образовании в его составе муниципальных образований — городского и сельских поселений — и установлении их границ"

**Описание
границ Рязанского сельского поселения
Белореченского муниципального района Краснодарского края**

1. Граница Рязанского сельского поселения Белореченского муниципального района Краснодарского края по смежеству с муниципальным образованием Красногвардейский район Республики Адыгея проходит:

1) от узловой точки 99*, расположенной на стыке границ муниципального образования Белореченский муниципальный район Краснодарского края, муниципального образования Теучежский район Республики Адыгея и муниципального образования Красногвардейский район Республики Адыгея и находящейся на середине реки Пшиш, в 1751 м южнее хут. Беляевский Белореченского муниципального района Краснодарского края, в 3092 м юго-западнее хут. Фокин Первый Белореченского муниципального района Краснодарского края, в северном направлении на расстояние 4014 м по восточному берегу Краснодарского водохранилища через точки 1—10 до точки 11;

2) от точки 11 в восточном направлении на расстояние 250 м по южному берегу Краснодарского водохранилища, далее в том же направлении на расстояние 381 м по северной границе земель сельскохозяйственного назначения до точки 13 (берег реки Белая);

3) от точки 13 в юго-восточном направлении на расстояние 43037 м по середине реки Белая через точку 14 до точки 15;

4) от точки 15 в юго-западном направлении на расстояние 394 м по левому берегу (обрыву) поймы реки Белая до точки 16;

5) от точки 16 в юго-западном направлении на расстояние 1912 м по южной границе земель сельскохозяйственного назначения, пересекая реку Ганжа, далее в том же направлении на расстояние 100 м по южной границе земель сельскохозяйственного назначения через точки 17 и 18 до точки 19;

6) от точки 19 в юго-западном направлении на расстояние 1959 м по южной стороне лесополосы в 1,5 м от крайнего ряда деревьев через точку 20 до точки 21;

7) от точки 21 в юго-восточном направлении на расстояние 1217 м по восточной стороне лесополосы в 1,5 м от крайнего ряда деревьев до точки 22;

8) от точки 22 в юго-восточном направлении на расстояние 130 м по восточной стороне полосы отвода грунтовой дороги до точки 23;

9) от точки 23 в юго-восточном направлении на расстояние 194 м по восточной стороне полосы отвода полевой дороги до точки 24;

10) от точки 24 в юго-восточном направлении на расстояние 1435 м по западной стороне лесополосы в 1,5 м от крайнего ряда деревьев через точку 25 до узловой точки 26*.

2. Граница Рязанского сельского поселения Белореченского муниципального района Краснодарского края по смежеству с Первомайским сельским поселением Белореченского муниципального района Краснодарского края проходит:

1) от узловой точки 26*, расположенной на стыке границ Рязанского сельского поселения Белореченского муниципального района Краснодарского края, Первомайского сельского поселения Белореченского муниципального района Краснодарского края и муниципального образования Красногвардейский район

Республики Адыгея и находящейся в 1300 м восточнее ст-цы Рязанская Белореченского муниципального района Краснодарского края, в 4320 м северо-западнее пос. Высотный Белореченского муниципального района Краснодарского края, в юго-восточном направлении на расстояние 2018 м по северо-восточной стороне полосы отвода полевой дороги через точку 27 до точки 28;

2) от точки 28 ломаной линией в юго-западном направлении на расстояние 6604 м по юго-восточной стороне полосы отвода полевой дороги через точки 29—38 до точки 39;

3) от точки 39 в юго-западном направлении на расстояние 23 м, пересекая полосу отвода автомобильной дороги п. Мирный — ст-ца Бжедуховская — х. Беляевский (21 км + 400 м), до точки 40;

4) от точки 40 в юго-восточном направлении на расстояние 878 м по западной стороне полосы отвода автомобильной дороги п. Мирный — ст-ца Бжедуховская — х. Беляевский через точку 41 до узловой точки 10*.

3. Граница Рязанского сельского поселения Белореченского муниципального района Краснодарского края по смежеству с Бжедуховским сельским поселением Белореченского муниципального района Краснодарского края проходит:

1) от узловой точки 10*, расположенной на стыке границ Рязанского сельского поселения Белореченского муниципального района Краснодарского края, Первомайского сельского поселения Белореченского муниципального района Краснодарского края и Бжедуховского сельского поселения Белореченского муниципального района Краснодарского края, находящейся в 1780 м южнее хут. Гливенко Белореченского муниципального района Краснодарского края, в 490 м севернее пос. Нижневеденеевский Белореченского муниципального района Краснодарского края, в 930 м юго-западнее пос. Ганжинский Белореченского муниципального района Краснодарского края, в юго-западном направлении на расстояние 207 м по юго-восточной стороне полосы отвода полевой дороги до точки 43;

2) от точки 43 ломаной линией в северо-западном направлении на расстояние 1483 м по северной стороне полосы отвода грунтовой дороги через

точки 44—52 до узловой точки 11*.

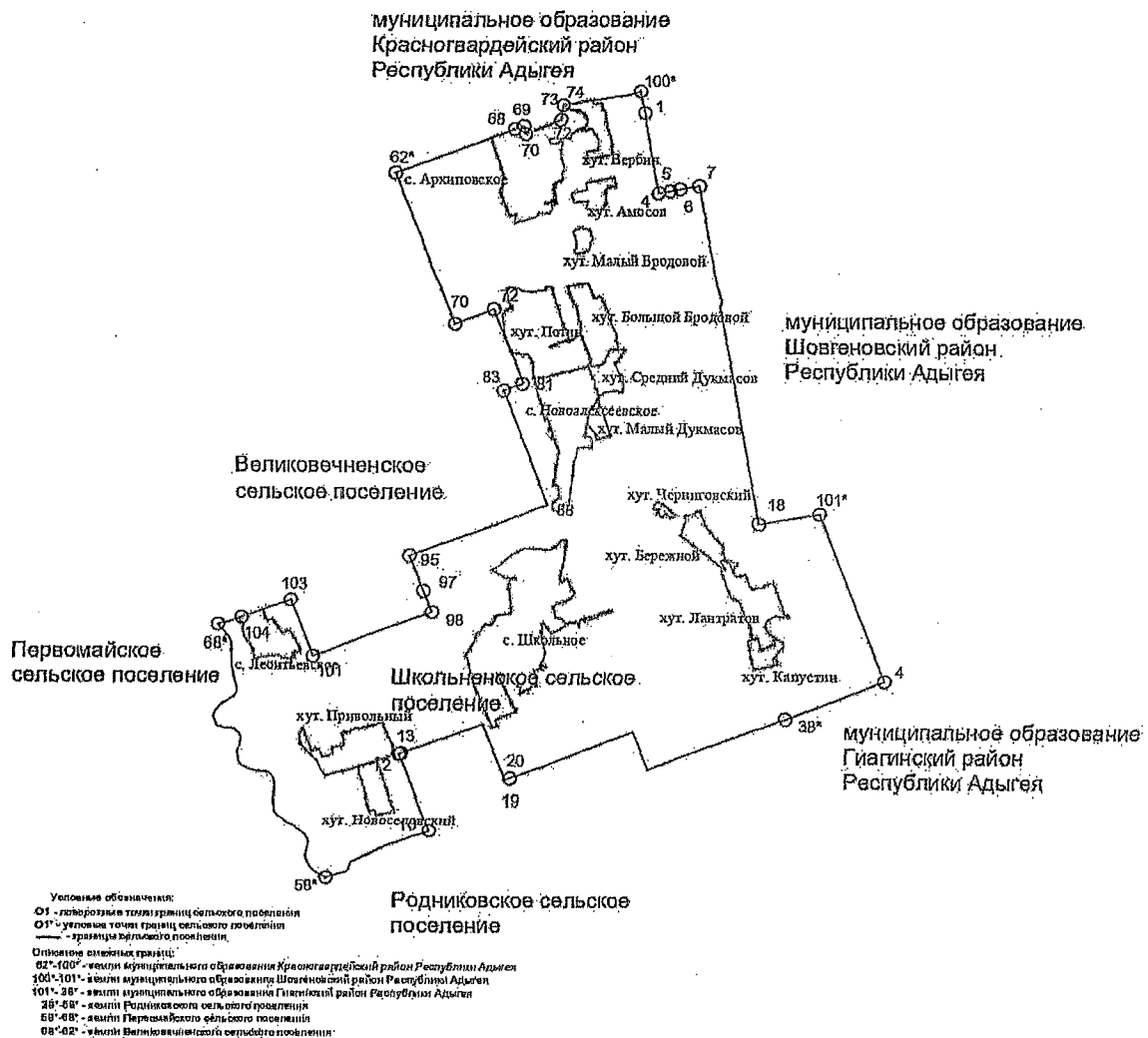
4. Граница Рязанского сельского поселения Белореченского муниципального района Краснодарского края по смежеству с муниципальным образованием Теучежский район Республики Адыгея проходит от узловой точки 11*, расположенной на стыке границ Рязанского сельского поселения Белореченского муниципального района Краснодарского края, Бжедуховского сельского поселения Белореченского муниципального района Краснодарского края и муниципального образования Теучежский район Республики Адыгея и находящейся в 630 м южнее хут. Гливенко Белореченского муниципального района Краснодарского края, в 1430 м северо-западнее пос. Нижневеденеевский Белореченского муниципального района Краснодарского края, в 2000 м западнее пос. Ганжинский Белореченского муниципального района Краснодарского края, в северо-западном направлении на расстояние 37704 м по середине реки Пшиш до узловой точки 99*.

* Узловые точки границ Рязанского сельского поселения Белореченского муниципального района Краснодарского края."

Приложение 19
к Закону Краснодарского края "О внесении изменений в Закон Краснодарского края "Об установлении границ муниципального образования Белореченский район, наделении его статусом муниципального района, образовании в его составе муниципальных образований — городского и сельских поселений — и установлении их границ"

"Приложение 19
к Закону Краснодарского края "Об установлении границ муниципального образования Белореченский муниципальный район Краснодарского края, наделении его статусом муниципального района, образовании в его составе муниципальных образований — городского и сельских поселений — и установлении их границ"

КАРТА-СХЕМА
границ Школьненского сельского поселения
Белореченского муниципального района Краснодарского края



Приложение 20
к Закону Краснодарского края
"О внесении изменений в Закон Краснодарского края "Об установлении границ муниципального образования Белореченский район, наделении его статусом муниципального района, образовании в его составе муниципальных образований — городского и сельских поселений — и установлении их границ"

"Приложение 20
к Закону Краснодарского края
"Об установлении границ муниципального образования Белореченский муниципальный район Краснодарского края, наделении его статусом муниципального района, образовании в его составе муниципальных образований — городского и сельских поселений — и установлении их границ"

**Описание
границ Школьненского сельского поселения
Белореченского муниципального района Краснодарского края**

1. Граница Школьненского сельского поселения Белореченского муниципального района Краснодарского края по смежеству с муниципальным образованием Красногвардейский район Республики Адыгея проходит:

1) от узловой точки 62*, расположенной на стыке границ Великовечненского сельского поселения Белореченского муниципального района Краснодарского края, Школьненского сельского поселения Белореченского муниципального района Краснодарского края и муниципального образования Красногвардейский район Республики Адыгея и находящейся в 2455 м западнее с. Архиповское Белореченского муниципального района Краснодарского края, в северо-восточном направлении на расстояние 3231 м по южной стороне лесополосы в 1,5 м от крайнего ряда деревьев через точки 63—67 до точки 68;

2) от точки 68 в северо-восточном направлении на расстояние 230 м по северной стороне полосы отвода полевой дороги до точки 69;

3) от точки 69 в южном направлении на расстояние 199 м по восточной стороне полосы отвода полевой дороги до точки 70;

4) от точки 70 в северо-восточном направлении на расстояние 913 м по северной границе земельных участков индивидуальных жилых домов по ул. Молодежная, 1, 2, с. Архиповское Белореченского муниципального района Краснодарского края, пересекая реку Псенафа, далее по южному берегу балки (безымянной) до точки 72;

5) от точки 72 в северо-восточном направлении на расстояние 374 м, пересекая балку (безымянную), до точки 73;

6) от точки 73 в восточном направлении на расстояние 24 м, пересекая балку (безымянную), до точки 74;

7) от точки 74 в северо-восточном направлении на расстояние 1892 м по северо-западной стороне полосы отвода полевой дороги через точки 75 и 76 до узловой точки 100*.

2. Граница Школьненского сельского поселения Белореченского муниципального района Краснодарского края по смежеству с муниципальным образованием Шовгеновский район Республики Адыгея проходит:

1) от узловой точки 100*, расположенной на стыке границ муниципального образования Белореченский муниципальный район Краснодарского края, муниципального образования Красногвардейский район Республики Адыгея и муниципального образования Шовгеновский район Республики Адыгея и находящейся в 1047 м восточнее хут. Вербин Белореченского муниципального района Краснодарского края, в 1502 м севернее полосы отвода автомобильной дороги подъезд к х. Вербин (2 км + 50 м), в юго-восточном направлении на расстояние 557 м по западной стороне лесополосы в 1,5 м от крайнего ряда деревьев до точки 1;

2) от точки 1 в юго-восточном направлении на расстояние 2009 м по восточной стороне полосы отвода полевой дороги, пересекая полосу отвода автомобильной дороги подъезд к х. Вербин (2 км + 50 м), через точки 2 и 3 до точки 4;

3) от точки 4 в северо-восточном направлении на расстояние 191 м по южной стороне полосы отвода полевой дороги до точки 5;

4) от точки 5 в северо-восточном направлении на расстояние 309 м по северной границе земель сельскохозяйственного назначения до точки 6;

5) от точки 6 в северо-восточном направлении на расстояние 500 м по южной стороне полосы отвода полевой дороги до точки 7;

6) от точки 7 в юго-восточном направлении на расстояние 8524 м по восточной стороне лесополосы в 1,5 м от крайнего ряда деревьев через точки 8—17 до точки 18;

7) от точки 18 в северо-восточном направлении на расстояние 1440 м по южной стороне лесополосы в 1,5 м от крайнего ряда деревьев через точку 19 до узловой точки 101*.

3. Граница Школьненского сельского поселения Белореченского муниципального района Краснодарского края по смежеству с муниципальным образованием Гиагинский район Республики Адыгея проходит:

1) от узловой точки 101*, расположенной на стыке границ муниципального образования Белореченский муниципальный район Краснодарского края, муниципального образования Гиагинский район Республики Адыгея и муниципального образования Шовгеновский район Республики Адыгея и находящейся в 2605 м восточнее хут. Бережной Белореченского муниципального района Краснодарского края, 2012 м северо-восточнее хут. Лантратов Белореченского муниципального района Краснодарского края, в юго-восточном направлении на расстояние 4466 м по восточной стороне лесополосы в 1,5 м от крайнего ряда деревьев через точки 2 и 3 до точки 4;

2) от точки 4 в юго-западном направлении на расстояние 2520 м по южной стороне лесополосы в 1,5 м от крайнего ряда деревьев через точки 5—8 до узловой точки 38*.

4. Граница Школьненского сельского поселения Белореченского муниципального района Краснодарского края по смежеству с Родниковским сельским поселением Белореченского муниципального района Краснодарского края проходит:

1) от узловой точки 38*, расположенной на стыке границ Родниковского сельского поселения Белореченского муниципального района Краснодарского края, Школьненского сельского поселения Белореченского муниципального района Краснодарского края и муниципального образования Гиагинский район Республики Адыгея и находящейся в 1430 м юго-западнее хут. Капустин Белореченского муниципального района Краснодарского края, ломаной линией в юго-западном направлении, затем в северо-западном направлении, далее в юго-западном направлении на расстояние 7675 м по северо-западной стороне полосы отвода полевой дороги через точки 37—21 до точки 20;

2) от точки 20 в юго-западном направлении на расстояние 13 м, пересекая русло реки Псенафа, до точки 19;

3) от точки 19 ломаной линией в северо-западном направлении, затем в юго-западном направлении на расстояние 3684 м по северо-западной стороне полосы отвода полевой дороги через точки 18—14 до точки 13;

4) от точки 13 в юго-западном направлении на расстояние 35 м, пересекая полосу отвода автомобильной дороги А-160 Майкоп — Бжедугхабль — Адыгейск — Усть-Лабинск — Кореновск (33 км + 210 м), до точки 12;

5) от точки 12 в юго-восточном направлении на расстояние 2015 м по юго-западной стороне полосы отвода автомобильной дороги А-160 Майкоп — Бжедугхабль — Адыгейск — Усть-Лабинск — Кореновск через точку 11 до точки 10;

6) от точки 10 в юго-западном направлении на расстояние 2742 м по северо-западной стороне полосы отвода полевой дороги через точки 9—2 до узловой точки 58*.

5. Граница Школьненского сельского поселения Белореченского муниципального района Краснодарского края по смежеству с Первомайским сельским

поселением Белореченского муниципального района Краснодарского края проходит от узловой точки 58*, расположенной на стыке границ Школьненского сельского поселения Белореченского муниципального района Краснодарского края, Родниковского сельского поселения Белореченского муниципального района Краснодарского края, Первомайского сельского поселения Белореченского муниципального района Краснодарского края, находящейся в 1621 м южнее пос. Первомайский Белореченского муниципального района Краснодарского края, 3744 м южнее хут. Привольный Белореченского муниципального района Краснодарского края, в северо-западном направлении на расстояние 6810 м по середине реки Белая до узловой точки 68*.

6. Граница Школьненского сельского поселения Белореченского муниципального района Краснодарского края по смежеству с Великовечненским сельским поселением Белореченского муниципального района Краснодарского края проходит:

1) от узловой точки 68*, расположенной на стыке границ Школьненского сельского поселения Белореченского муниципального района Краснодарского края, Первомайского сельского поселения Белореченского муниципального района Краснодарского края, Великовечненского сельского поселения Белореченского муниципального района Краснодарского края и находящейся в 1621 м южнее пос. Первомайский Белореченского муниципального района Краснодарского края, 3744 м южнее хут. Привольный Белореченского муниципального района Краснодарского края, в северо-восточном направлении на расстояние 769 м по середине реки Белая до точки 104;

2) от точки 104 ломаной линией в северо-восточном направлении, затем в юго-восточном направлении на расстояние 4275 м по северной стороне полосы отвода полевой дороги через точки 103 и 102 до точки 101;

3) от точки 101 в северо-восточном направлении на расстояние 2995 м по северной стороне полосы отвода полевой дороги, пересекая полосу отвода автомобильной дороги А-160 Майкоп — Бжедугхабль — Адыгейск — Усть-Лабинск — Кореновск (33 км + 210 м), через точки 100 и 99 до точки 98;

4) от точки 98 в северо-западном направлении на расстояние 491 м по северо-восточной границе земель сельскохозяйственного назначения, далее на расстояние 91 м, пересекая полосу отвода автомобильной дороги с. Школьное — с. Архиповское (4 км + 520 м), далее в том же направлении до точки 97;

5) от точки 97 ломаной линией в северо-западном направлении, затем в северо-восточном направлении на расстояние 4426 м по юго-восточной стороне полосы отвода полевой дороги до точки 88;

6) от точки 88 в северо-западном направлении на расстояние 3000 м по восточной стороне лесополосы в 1,5 м от крайнего ряда деревьев через точки 87—84 до точки 83;

7) от точки 83 ломаной линией в северо-восточном направлении, затем в северо-западном направлении, далее в юго-западном направлении на расстояние 3483 м по юго-западной стороне полосы отвода полевой дороги через точки 82—71 до точки 70;

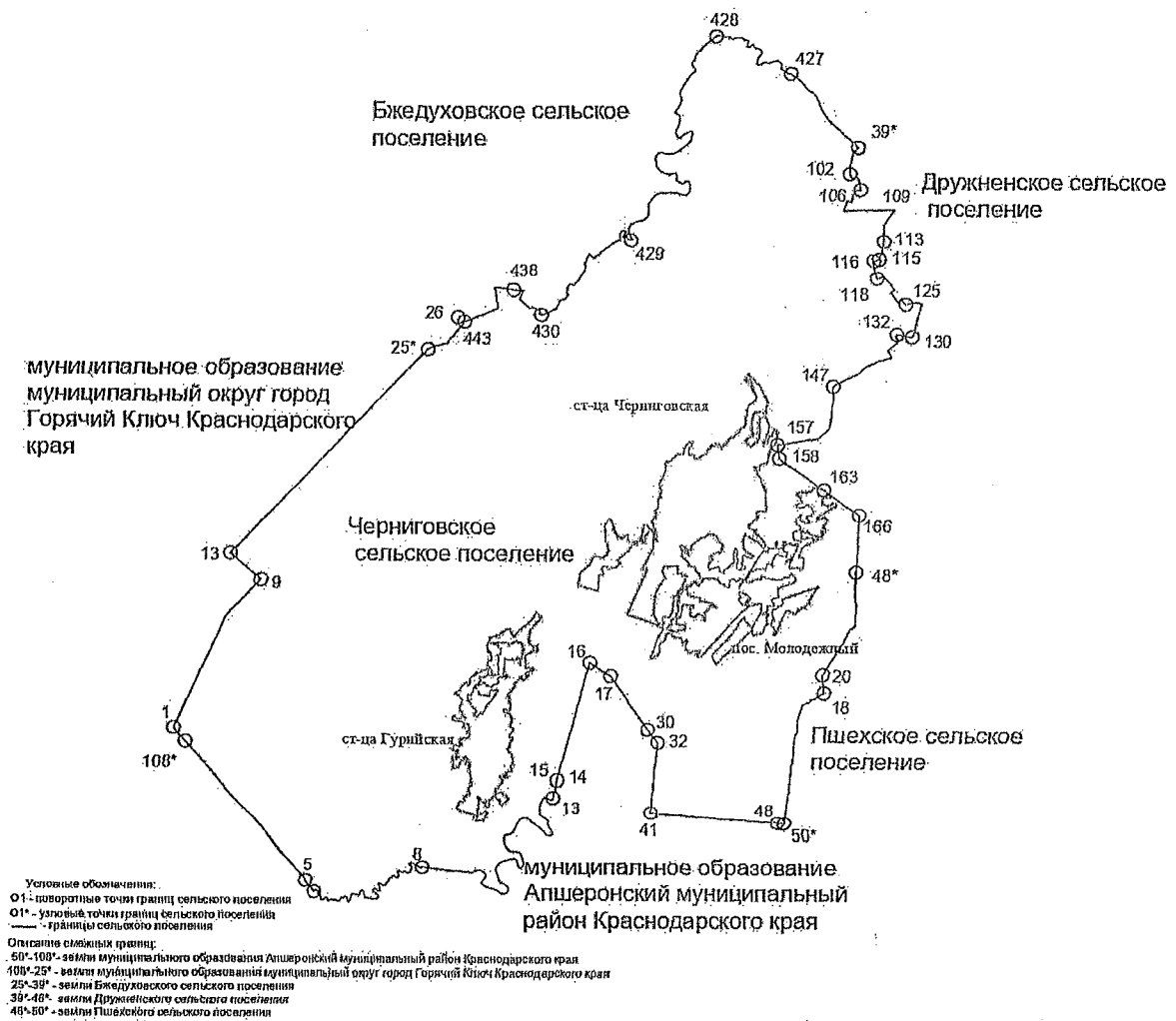
8) от точки 70 в северо-западном направлении на расстояние 4006 м по восточной стороне лесополосы в 1,5 м от крайнего ряда деревьев через точки 69—63 до узловой точки 62*.

* Узловые точки границ Школьненского сельского поселения Белореченского муниципального района Краснодарского края."

Приложение 21
к Закону Краснодарского края "О внесении изменений в Закон Краснодарского края "Об установлении границ муниципального образования Белореченский район, наделении его статусом муниципального района, образовании в его составе муниципальных образований — городского и сельских поселений — и установлении их границ"

"Приложение 21
к Закону Краснодарского края "Об установлении границ муниципального образования Белореченский муниципальный район Краснодарского края, наделении его статусом муниципального района, образовании в его составе муниципальных образований — городского и сельских поселений — и установлении их границ"

КАРТА-СХЕМА
границ Черниговского сельского поселения
Белореченского муниципального района Краснодарского края



Приложение 22
к Закону Краснодарского края
"О внесении изменений в Закон Краснодарского края "Об установлении границ муниципального образования Белореченский район, наделении его статусом муниципального района, образовании в его составе муниципальных образований — городского и сельских поселений — и установлении их границ"

"Приложение 22
к Закону Краснодарского края
"Об установлении границ муниципального образования Белореченский муниципальный район Краснодарского края, наделении его статусом муниципального района, образовании в его составе муниципальных образований — городского и сельских поселений — и установлении их границ"

**Описание
границ Черниговского сельского поселения
Белореченского муниципального района Краснодарского края**

1. Граница Черниговского сельского поселения Белореченского муниципального района Краснодарского края по смежеству с муниципальным образованием Апшеронский муниципальный район Краснодарского края проходит:

1) от узловой точки 50*, расположенной на стыке границ Черниговского сельского поселения Белореченского муниципального района Краснодарского края, Пшехского сельского поселения Белореченского муниципального района Краснодарского края и муниципального образования Апшеронский муниципальный район Краснодарского края, находящейся в 6851 м южнее ст-цы Гурийская Белореченского муниципального района Краснодарского края и в 4973 м южнее пос. Молодежный Белореченского муниципального района Краснодарского края, в северо-западном направлении на расстояние 237 м по юго-западной границе квар-

тала № 91 (литеры 36, 38, 40) Комсомольского участкового лесничества Белореченского лесничества — филиала государственного казенного учреждения Краснодарского края "Комитет по лесу" через точку 49 до точки 48;

2) от точки 48 в северо-западном направлении на расстояние 1285 м по юго-западной границе квартала № 91 (литеры 25, 23, 33, 34, 32, 37, 39) Комсомольского участкового лесничества Белореченского лесничества — филиала государственного казенного учреждения Краснодарского края "Комитет по лесу" до точки 43;

3) от точки 43 в северо-западном направлении на расстояние 73 м, пересекая полосу отвода Северо-Кавказской железной дороги — филиала ОАО "РЖД" направления ст. Комсомольская — ст. Нефтегорск (4 км + 300 м), до точки 42;

4) от точки 42 в северо-западном направлении на расстояние 1478 м по юго-западной границе квартала № 90 (литеры 12, 11, 4, 3, 2, 1), квартала № 89 (литеры 17, 16) Комсомольского участкового лесничества Белореченского лесничества — филиала государственного казенного учреждения Краснодарского края "Комитет по лесу" до точки 41;

5) от точки 41 в северо-восточном направлении на расстояние 1658 м по юго-восточной границе квартала № 89 (литеры 16, 14, 13, 12, 9, 8, 7, 1), квартала № 86 (литеры 14, 13, 12, 9, 6, 4) Комсомольского участкового лесничества Белореченского лесничества — филиала государственного казенного учреждения Краснодарского края "Комитет по лесу" через точки 40—33 до точки 32;

6) от точки 32 в северо-западном направлении на расстояние 517 м по юго-западной границе квартала № 86 (литеры 4, 3, 2, 1) Комсомольского участкового лесничества Белореченского лесничества — филиала государственного казенного учреждения Краснодарского края "Комитет по лесу" через точку 31 до точки 30;

7) от точки 30 в северо-западном направлении на расстояние 1389 м по юго-западной границе квартала № 82 (литера 36), квартала № 41 (литеры 47, 46, 48) Комсомольского участкового лесничества Белореченского лесничества — филиала государственного казенного учреждения Краснодарского края "Комитет

по лесу", пересекая полосу отвода Северо-Кавказской железной дороги — филиала ОАО "РЖД" направления ст. Молодежная — ст. Тверская (2 км + 400 м), балку Кошка, через точки 29—18 до точки 17;

8) от точки 17 в северо-западном направлении на расстояние 568 м по юго-западной границе квартала № 40 (литеры 31, 35, 29) Комсомольского участкового лесничества Белореченского лесничества — филиала государственного казенного учреждения Краснодарского края "Комитет по лесу" до точки 16;

9) от точки 16 в юго-западном направлении на расстояние 2844 м по северо-западной границе квартала № 75 (литеры 42, 11, 14, 17, 24, 43, 25, 27, 31, 33) Комсомольского участкового лесничества Белореченского лесничества — филиала государственного казенного учреждения Краснодарского края "Комитет по лесу" до точки 15;

10) от точки 15 в юго-западном направлении на расстояние 328 м по восточной границе квартала № 75 (литера 34) Комсомольского участкового лесничества Белореченского лесничества — филиала государственного казенного учреждения Краснодарского края "Комитет по лесу" до точки 14;

11) от точки 14 в юго-западном направлении на расстояние 6600 м по середине реки Пшиш до точки 13;

12) от точки 13 в юго-западном направлении на расстояние 1139 м по юго-западной границе квартала № 77 (литера 17) Комсомольского участкового лесничества Белореченского лесничества — филиала государственного казенного учреждения Краснодарского края "Комитет по лесу" через точки 12—9 до точки 8;

13) от точки 8 в юго-западном направлении на расстояние 4500 м по середине балки Цица до точки 7;

14) от точки 7 в северо-западном направлении на расстояние 440 м по юго-западной границе квартала № 92 (литеры 38, 30, 29) Комсомольского участкового лесничества Белореченского лесничества — филиала государственного казенного учреждения Краснодарского края "Комитет по лесу" через точку 6 до точки 5;

15) от точки 5 в северо-западном направлении на расстояние 4051 м по юго-западной границе квартала № 66 (литеры 6, 1), квартала № 60 (литеры 15, 14, 13, 12, 8, 2) Комсомольского участкового лесничества Белореченского лесничества — филиала государственного казенного учреждения Краснодарского края "Комитет по лесу" до узловой точки 108*.

2. Граница Черниговского сельского поселения Белореченского муниципального района Краснодарского края по смежеству с муниципальным образованием муниципальный округ город Горячий Ключ Краснодарского края проходит:

1) от узловой точки 108*, расположенной на стыке границ муниципального образования Белореченский муниципальный район Краснодарского края, муниципального образования Апшеронский муниципальный район Краснодарского края и муниципального образования муниципальный округ город Горячий Ключ Краснодарского края, находящейся в 6085 м западнее ст-цы Гурийская Белореченского муниципального района Краснодарского края, в северо-западном направлении на расстояние 498 м по юго-западной границе квартала № 55 (литера 14) Комсомольского участкового лесничества Белореченского лесничества — филиала государственного казенного учреждения Краснодарского края "Комитет по лесу" до точки 1;

2) от точки 1 в северо-восточном направлении на расстояние 3969 м по северо-западной границе квартала № 55 (литеры 14, 7, 6, 1), квартала № 52 (литеры 10, 9, 6, 1), квартала № 50 (литеры 8, 6, 3, 1), квартала № 51 (литера 1), квартала № 32 (литера 16) Комсомольского участкового лесничества Белореченского лесничества — филиала государственного казенного учреждения Краснодарского края "Комитет по лесу" через точки 2—8 до точки 9;

3) от точки 9 в северо-западном направлении на расстояние 929 м по юго-западной границе квартала № 31 (литеры 16, 23, 20) Комсомольского участкового лесничества Белореченского лесничества — филиала государственного казенного учреждения Краснодарского края "Комитет по лесу" через точки 10—12 до точки 13;

4) от точки 13 в северо-восточном направлении на расстояние 6533 м по северо-западной границе квартала № 31 (литеры 20, 22, 19, 11, 1), квартала № 22 (литеры 16, 2, 1), квартала № 20 (литеры 12, 11, 1), квартала № 18 (литеры 23, 22, 18, 19, 3, 2, 1) Комсомольского участкового лесничества Белореченского лесничества — филиала государственного казенного учреждения Краснодарского края "Комитет по лесу" через точки 14—24 до узловой точки 25*.

3. Граница Черниговского сельского поселения Белореченского муниципального района Краснодарского края по смежеству с Бжедуховским сельским поселением Белореченского муниципального района Краснодарского края проходит:

1) от узловой точки 25*, расположенной на стыке границ Черниговского сельского поселения Белореченского муниципального района Краснодарского края, Бжедуховского сельского поселения Белореченского муниципального района Краснодарского края и муниципального образования муниципальный округ город Горячий Ключ Краснодарского края, находящейся в 6635 м севернее ст-цы Гурийская Белореченского муниципального района Краснодарского края и в 7190 м севернее ст-цы Черниговская Белореченского муниципального района Краснодарского края, в северо-восточном направлении на расстояние 1119 м по северо-западной границе квартала № 23 (литера 8) Комсомольского участкового лесничества Белореченского лесничества — филиала государственного казенного учреждения Краснодарского края "Комитет по лесу" через точки 448—444 до точки 443;

2) от точки 443 ломаной линией в северо-восточном направлении на расстояние 420 м по северной стороне полосы отвода полевой дороги через точки 442—439 до точки 438;

3) от точки 438 ломаной линией в юго-восточном направлении на расстояние 1188 м по северо-восточной границе квартала № 1 (литеры 41, 43, 44, 49) Комсомольского участкового лесничества Белореченского лесничества — филиала государственного казенного учреждения Краснодарского края "Комитет по лесу" через точки 437—431 до точки 430;

4) от точки 430 северо-восточном направлении на расстояние 3645 м по середине балки Спесивая до точки 429;

5) от точки 429 в северо-восточном направлении на расстояние 6149 м по левому берегу реки Пшиш до точки 428;

6) от точки 428 в юго-восточном направлении на расстояние 2710 м по середине реки Кошка до точки 427;

7) от точки 427 в юго-восточном направлении на расстояние 2362 м по середине ручья (безымянный) до узловой точки 39*.

4. Граница Черниговского сельского поселения Белореченского муниципального района Краснодарского края по смежеству с Друженским сельским поселением Белореченского муниципального района Краснодарского края проходит:

1) от узловой точки 39*, расположенной на стыке границ Бжедуховского сельского поселения Белореченского муниципального района Краснодарского края, Черниговского сельского поселения Белореченского муниципального района Краснодарского края, Друженского сельского поселения Белореченского муниципального района Краснодарского края, находящейся в 7931 м севернее пос. Молодежный Белореченского муниципального района Краснодарского края и в 5831 м севернее ст-цы Черниговская Белореченского муниципального района Краснодарского края, в юго-западном направлении на расстояние 657 м по северо-западной стороне полосы отвода полевой дороги через точки 100 и 101 до точки 102;

2) от точки 102 в юго-восточном направлении на расстояние 523 м по юго-западной границе квартала № 53 (литеры 6, 7), квартала № 54 (литеры 5, 13) Бжедуховского участкового лесничества Белореченского лесничества — филиала государственного казенного учреждения Краснодарского края "Комитет по лесу" через точки 103—105 до точки 106;

3) от точки 106 ломаной линией в юго-западном направлении, затем в юго-восточном направлении на расстояние 1392 м по северо-западной границе квартала № 54 (литеры 13, 7, 8, 11—17, 19) Бжедуховского участкового лесниче-

ства Белореченского лесничества — филиала государственного казенного учреждения Краснодарского края "Комитет по лесу" через точки 107 и 108 до точки 109;

4) от точки 109 в юго-западном направлении на расстояние 796 м по северо-западной стороне полосы отвода полевой дороги через точки 110—112 до точки 113;

5) от точки 113 в юго-западном направлении на расстояние 1241 м по юго-восточной границе квартала № 10 (литера 5), квартала № 11 (литера 2) Комсомольского участкового лесничества Белореченского лесничества — филиала государственного казенного учреждения Краснодарского края "Комитет по лесу" через точку 114 до точки 115;

6) от точки 115 в юго-западном направлении на расстояние 151 м по северо-западной стороне полосы отвода полевой дороги до точки 116;

7) от точки 116 в юго-восточном направлении на расстояние 419 м по юго-восточной границе квартала № 11 (литеры 2, 8, 10) Комсомольского участкового лесничества Белореченского лесничества — филиала государственного казенного учреждения Краснодарского края "Комитет по лесу" через точку 117 до точки 118;

8) от точки 118 ломаной линией в юго-восточном направлении на расстояние 1159 м по юго-восточной стороне полосы отвода полевой дороги через точки 119—124 до точки 125;

9) от точки 125 ломаной линией в северо-восточном направлении, затем в юго-западном направлении на расстояние 1173 м по северо-западной границе квартала № 13 (литеры 5, 7, 10, 9) Комсомольского участкового лесничества Белореченского лесничества — филиала государственного казенного учреждения Краснодарского края "Комитет по лесу" через точки 126—129 до точки 130;

10) от точки 130 в северо-западном направлении на расстояние 343 м по юго-западной границе квартала № 13 (литеры 9, 8), квартала № 15 (литера 3) Комсомольского участкового лесничества Белореченского лесничества — филиала государственного казенного учреждения Краснодарского края "Комитет по

лесу" через точку 131 до точки 132;

11) от точки 132 ломаной линией в юго-западном направлении на расстояние 2144 м по юго-восточной границе квартала № 15 (литеры 3, 5, 11, 8, 6, 12) Комсомольского участкового лесничества Белореченского лесничества — филиала государственного казенного учреждения Краснодарского края "Комитет по лесу" через точки 133—146 до точки 147;

12) от точки 147 в юго-западном направлении на расстояние 2252 м по северо-западной стороне полосы отвода автомобильной дороги ст-ца Гурийская — ст-ца Рязанская через точки 148—156 до точки 157;

13) от точки 157 в юго-восточном направлении на расстояние 381 м по юго-западной границе квартала № 26 (литеры 1, 2) Комсомольского участкового лесничества Белореченского лесничества — филиала государственного казенного учреждения Краснодарского края "Комитет по лесу", пересекая полосу отвода автомобильной дороги ст-ца Гурийская — ст-ца Черниговская — ст-ца Рязанская (10 км + 721 м), до точки 158;

14) от точки 158 в юго-восточном направлении на расстояние 1308 м по северо-восточной границе квартала № 26 (литеры 2, 3, 7, 8) Комсомольского участкового лесничества Белореченского лесничества — филиала государственного казенного учреждения Краснодарского края "Комитет по лесу" через точки 159—162 до точки 163;

15) от точки 163 в юго-восточном направлении на расстояние 964 м по юго-западной стороне полосы отвода полевой дороги через точки 164 и 165 до точки 166;

16) от точки 166 в юго-западном направлении на расстояние 1321 м по юго-восточной границе квартала № 35 (литеры 3, 4, 5, 6, 7, 22, 24) Комсомольского участкового лесничества Белореченского лесничества — филиала государственного казенного учреждения Краснодарского края "Комитет по лесу", пересекая полосу отвода Северо-Кавказской железной дороги — филиала ОАО "РЖД" направления ст. Белореченская — ст. Молодежная (16 км + 213 м), до узловой точки 48*.

5. Граница Черниговского сельского поселения Белореченского муниципального района Краснодарского края по смежеству с Пшехским сельским поселением Белореченского муниципального района Краснодарского края проходит:

1) от узловой точки 48*, расположенной на стыке границ Черниговского сельского поселения Белореченского муниципального района Краснодарского края, Друженского сельского поселения Белореченского муниципального района Краснодарского края и Пшехского сельского поселения Белореченского муниципального района Краснодарского края, находящейся в 911 м восточнее пос. Молодежный Белореченского муниципального района Краснодарского края и в 1916 м восточнее ст-цы Черниговская Белореченского муниципального района Краснодарского края, в юго-западном направлении на расстояние 2599 м по восточной границе квартала № 36 (литеры 4, 17, 16, 13, 10, 7, 2, 1) Комсомольского участкового лесничества Белореченского лесничества — филиала государственного казенного учреждения Краснодарского края "Комитет по лесу" через точки 28—21 до точки 20;

2) от точки 20 в юго-восточном направлении на расстояние 421 м по восточной границе квартала № 39 (литеры 5, 3) Комсомольского участкового лесничества Белореченского лесничества — филиала государственного казенного учреждения Краснодарского края "Комитет по лесу" через точку 19 до точки 18;

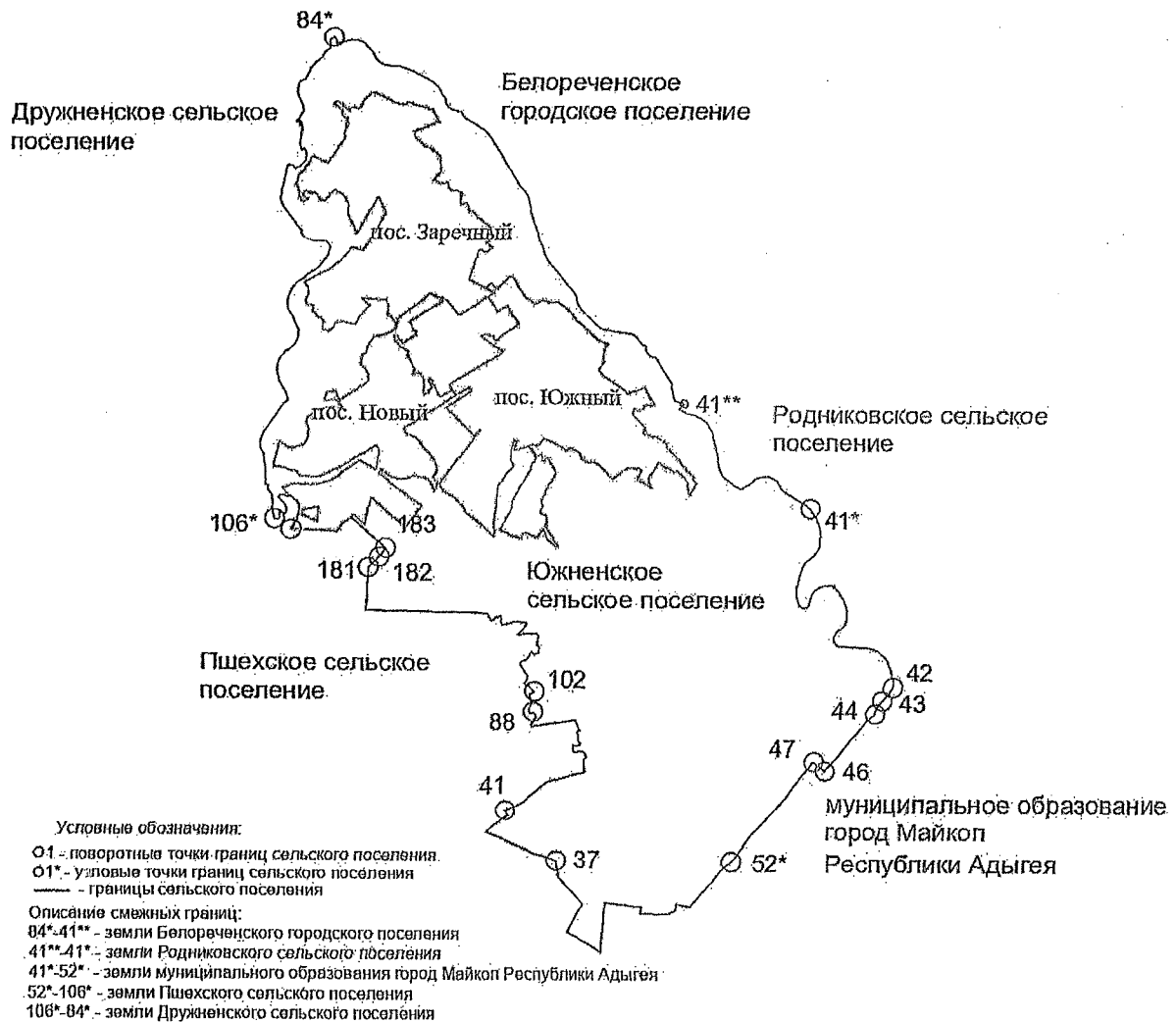
3) от точки 18 в юго-западном направлении на расстояние 3396 м по восточной границе квартала № 46 (литеры 29, 23, 19, 16, 13, 11, 10, 1, 3), квартала № 42 (литеры 25, 23, 14, 15, 12, 1, 2, 3) Комсомольского участкового лесничества Белореченского лесничества — филиала государственного казенного учреждения Краснодарского края "Комитет по лесу" через точки 17—1 до узловой точки 50*.

* Узловые точки границ Черниговского сельского поселения Белореченского муниципального района Краснодарского края."

Приложение 23
к Закону Краснодарского края "О внесении изменений в Закон Краснодарского края "Об установлении границ муниципального образования Белореченский район, наделении его статусом муниципального района, образовании в его составе муниципальных образований — городского и сельских поселений — и установлении их границ"

"Приложение 23
к Закону Краснодарского края "Об установлении границ муниципального образования Белореченский муниципальный район Краснодарского края, наделении его статусом муниципального района, образовании в его составе муниципальных образований — городского и сельских поселений — и установлении их границ"

КАРТА-СХЕМА
границ Южненского сельского поселения
Белореченского муниципального района Краснодарского края



Приложение 24
к Закону Краснодарского края
"О внесении изменений в Закон Краснодарского края "Об установлении границ муниципального образования Белореченский район, наделении его статусом муниципального района, образовании в его составе муниципальных образований — городского и сельских поселений — и установлении их границ"

"Приложение 24
к Закону Краснодарского края
"Об установлении границ муниципального образования Белореченский муниципальный район Краснодарского края, наделении его статусом муниципального района, образовании в его составе муниципальных образований — городского и сельских поселений — и установлении их границ"

**Описание
границ Южненского сельского поселения
Белореченского муниципального района Краснодарского края**

1. Граница Южненского сельского поселения Белореченского муниципального района Краснодарского края по смежеству с Белореченским городским поселением Белореченского муниципального района Краснодарского края проходит от узловой точки 84*, расположенной на стыке границ Южненского сельского поселения Белореченского муниципального района Краснодарского края, Родниковского сельского поселения Белореченского муниципального района Краснодарского края и Белореченского городского поселения Белореченского муниципального района Краснодарского края, находящейся в 1014 м севернее пос. Заречный Белореченского муниципального района Краснодарского края, в юго-восточном направлении на расстояние 10092 м по правому берегу реки Белая до узловой точки 41**.

2. Граница Южненского сельского поселения Белореченского муниципального района Краснодарского края по смежеству с Родниковским сельским поселением Белореченского муниципального района Краснодарского края проходит от узловой точки 41**, расположенной на стыке границ Родниковского сельского поселения Белореченского муниципального района Краснодарского края, Южненского сельского поселения Белореченского муниципального района Краснодарского края и Белореченского городского поселения Белореченского муниципального района Краснодарского края, находящейся в 650 м восточнее пос. Южный Белореченского муниципального района Краснодарского края, в юго-восточном направлении на расстояние 3112 м по правому берегу реки Белая до узловой точки 41*.

3. Граница Южненского сельского поселения Белореченского муниципального района Краснодарского края по смежеству с муниципальным образованием город Майкоп Республики Адыгея проходит:

1) от узловой точки 41*, расположенной на стыке границ Родниковского сельского поселения Белореченского муниципального района Краснодарского края, Южненского сельского поселения Белореченского муниципального района Краснодарского края и муниципального образования город Майкоп Республики Адыгея и находящейся на правом берегу реки Белая в 1015 м южнее пос. Южный Белореченского муниципального района Краснодарского края, в юго-восточном направлении на расстояние 5688 м по середине реки Белая до точки 42;

2) от точки 42 в юго-западном направлении на расстояние 137 м по южной границе квартала № 12 (литера 15) Родниковского участкового лесничества Белореченского лесничества — филиала государственного казенного учреждения Краснодарского края "Комитет по лесу" до точки 43;

3) от точки 43 в юго-западном направлении на расстояние 159 м по южной границе квартала № 19 (литеры 5 и 17) Родниковского участкового лесничества Белореченского лесничества — филиала государственного казенного учреждения Краснодарского края "Комитет по лесу" до точки 44;

4) от точки 44 в юго-западном направлении на расстояние 1057 м по северо-западной стороне лесополосы в 1,5 м от крайнего ряда деревьев через точку 45 до точки 46;

5) от точки 46 в северо-западном направлении на расстояние 237 м по восточной стороне полосы отвода полевой дороги, далее по западной границе квартала № 54 (литера 30) Родниковского участкового лесничества Белореченского лесничества — филиала государственного казенного учреждения Краснодарского края "Комитет по лесу" до точки 47;

6) от точки 47 в юго-западном направлении на расстояние 2038 м по юго-восточной границе квартала № 75 (литеры 10, 11, 13) Родниковского участкового лесничества Белореченского лесничества — филиала государственного казенного учреждения Краснодарского края "Комитет по лесу", пересекая балку (безымянную), через точки 48—51 до узловой точки 52*.

4. Граница Южненского сельского поселения Белореченского муниципального района Краснодарского края по смежеству с Пшехским сельским поселением Белореченского муниципального района Краснодарского края проходит:

1) от узловой точки 52*, расположенной на стыке границ Пшехского сельского поселения Белореченского муниципального района Краснодарского края, Южненского сельского поселения Белореченского муниципального района Краснодарского края и муниципального образования город Майкоп Республики Адыгея и находящейся в 4150 м южнее пос. Южный Белореченского муниципального района Краснодарского края, ломаной линией в юго-западном направлении на расстояние 5276 м по западной стороне полосы отвода полевой дороги через точки 18—36 до точки 37;

2) от точки 37 ломаной линией в северо-западном направлении на расстояние 1755 м по северо-восточной границе квартала № 56 (литеры 10, 11, 12, 32, 33) Пшехского участкового лесничества Белореченского лесничества — филиала государственного казенного учреждения Краснодарского края "Комитет по лесу" через точки 38—40 до точки 41;

3) от точки 41 ломаной линией в северо-восточном направлении на расстояние 3598 м по восточной стороне полосы отвода полевой дороги через точки 42—87 до точки 88;

4) от точки 88 в северо-западном направлении на расстояние 489 м по северо-западной границе квартала № 56 (литеры 28, 29) Родниковского участкового лесничества Белореченского лесничества — филиала государственного казенного учреждения Краснодарского края "Комитет по лесу" через точки 89—101 до точки 102;

5) от точки 102 ломаной линией в северо-западном направлении на расстояние 5297 м по восточной стороне полосы отвода полевой дороги через точки 103—180 до точки 181;

6) от точки 181 в северо-восточном направлении на расстояние 238 м по юго-восточной стороне полосы отвода автомобильной дороги г. Белореченск — г. Апшеронск до точки 182;

7) от точки 182 в северо-восточном направлении на расстояние 152 м, пересекая полосу отвода автомобильной дороги г. Белореченск — г. Апшеронск (6 км + 420 м), до точки 183;

8) от точки 183 ломаной линией в северо-западном направлении на расстояние 1763 м по восточной стороне полосы отвода полевой дороги через точки 184—188 до точки 189;

9) от точки 189 в северо-западном направлении на расстояние 1404 м по юго-западной границе квартала № 39 (литера 23) Пшехского участкового лесничества Белореченского лесничества — филиала государственного казенного учреждения Краснодарского края "Комитет по лесу" через точки 190—210 до точки 211;

10) от точки 211 в северо-западном направлении на расстояние 611 м по правому берегу реки Пшеха через точки 212—218 до узловой точки 106*.

5. Граница Южненского сельского поселения Белореченского муниципального района Краснодарского края по смежеству с Дружненским сельским поселением Белореченского муниципального района Краснодарского края

проходит от узловой точки 106*, расположенной на стыке границ Южненского сельского поселения Белореченского муниципального района Краснодарского края, Друженского сельского поселения Белореченского муниципального района Краснодарского края и Пшехского сельского поселения Белореченского муниципального района Краснодарского края, находящейся в 493 м западнее пос. Новый Белореченского муниципального района Краснодарского края, в северо-восточном направлении на расстояние 10345 м по левому берегу реки Пшеха до узловой точки 84*.

* Узловые точки границ Южненского сельского поселения Белореченского муниципального района Краснодарского края."