



ЗАКОН

КРАСНОДАРСКОГО КРАЯ

О внесении изменений в Закон Краснодарского края "Об установлении границ муниципального образования Староминский район, наделении его статусом муниципального района, образовании в его составе муниципальных образований — сельских поселений — и установлении их границ"

Принят Законодательным Собранием Краснодарского края
24 октября 2024 года

Статья 1

Внести в Закон Краснодарского края от 22 июля 2004 года № 772-КЗ "Об установлении границ муниципального образования Староминский район, наделении его статусом муниципального района, образовании в его составе муниципальных образований — сельских поселений — и установлении их границ" (с изменениями от 25 июля 2007 года № 1310-КЗ; 3 июня 2009 года № 1756-КЗ; 28 июля 2010 года № 2053-КЗ; 8 октября 2019 года № 4116-КЗ) следующие изменения:

- 1) в наименовании слова "Староминский район" заменить словами "Староминский муниципальный район Краснодарского края";
- 2) в статье 1 слова "Староминский район" заменить словами "Староминский муниципальный район Краснодарского края";
- 3) в статье 2 слова "Староминский район" заменить словами "Староминский муниципальный район Краснодарского края";

4) статью 3 изложить в следующей редакции:

"**Статья 3.** Образовать в составе муниципального образования Староминский муниципальный район Краснодарского края муниципальные образования — сельские поселения, установив их границы согласно картам-схемам и описаниям:

1) Староминское сельское поселение Староминского муниципального района Краснодарского края (далее — Староминское сельское поселение) (приложения 3 и 4);

2) Канеловское сельское поселение Староминского муниципального района Краснодарского края (далее — Канеловское сельское поселение) (приложения 5 и 6);

3) Рассветовское сельское поселение Староминского муниципального района Краснодарского края (далее — Рассветовское сельское поселение) (приложения 7 и 8);

4) Куйбышевское сельское поселение Староминского муниципального района Краснодарского края (далее — Куйбышевское сельское поселение) (приложения 9 и 10);

5) Новоясенское сельское поселение Староминского муниципального района Краснодарского края (далее — Новоясенское сельское поселение) (приложения 11 и 12).";

5) в абзаце первом статьи 4 слова "Староминский район" заменить словами "Староминский муниципальный район Краснодарского края";

6) в абзаце первом статьи 4¹ слова "Староминский район" заменить словами "Староминский муниципальный район Краснодарского края";

7) приложение 1 изложить в редакции согласно приложению 1 к настоящему Закону;

8) приложение 2 изложить в редакции согласно приложению 2 к настоящему Закону;

9) приложение 3 изложить в редакции согласно приложению 3 к настоящему Закону;

- 10) приложение 4 изложить в редакции согласно приложению 4 к настоящему Закону;
- 11) приложение 5 изложить в редакции согласно приложению 5 к настоящему Закону;
- 12) приложение 6 изложить в редакции согласно приложению 6 к настоящему Закону;
- 13) приложение 7 изложить в редакции согласно приложению 7 к настоящему Закону;
- 14) приложение 8 изложить в редакции согласно приложению 8 к настоящему Закону;
- 15) приложение 9 изложить в редакции согласно приложению 9 к настоящему Закону;
- 16) приложение 10 изложить в редакции согласно приложению 10 к настоящему Закону;
- 17) приложение 11 изложить в редакции согласно приложению 11 к настоящему Закону;
- 18) приложение 12 изложить в редакции согласно приложению 12 к настоящему Закону.

Статья 2

Настоящий Закон вступает в силу по истечении десяти дней после дня его официального опубликования.



Губернатор
Краснодарского края

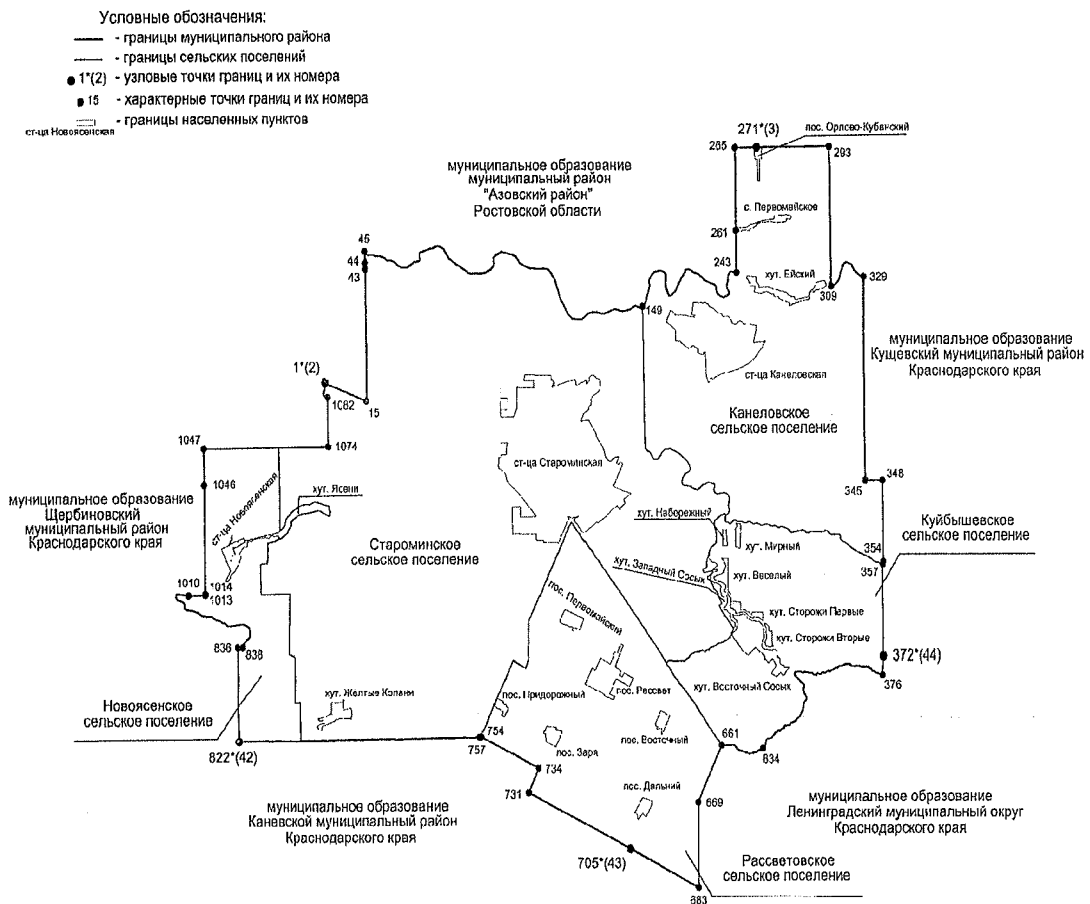
В.И. Кондратьев

г. Краснодар
6 ноября 2024 г.
№ 5248-КЗ

Приложение 1
к Закону Краснодарского края "О внесении изменений в Закон Краснодарского края "Об установлении границ муниципального образования Староминский район, наделении его статусом муниципального района, образовании в его составе муниципальных образований — сельских поселений — и установлении их границ"

"Приложение 1
к Закону Краснодарского края "Об установлении границ муниципального образования Староминский муниципальный район Краснодарского края, наделении его статусом муниципального района, образовании в его составе муниципальных образований — сельских поселений — и установлении их границ"

КАРТА-СХЕМА границ муниципального образования Староминский муниципальный район Краснодарского края



Приложение 2
к Закону Краснодарского края
"Об установлении границ муниципальному образованию Староминский район, наделении его статусом муниципального района, образовании в его составе муниципальных образований — сельских поселений — и установлении их границ"

"Приложение 2
к Закону Краснодарского края
"Об установлении границ муниципальному образованию Староминский муниципальный район Краснодарского края, наделении его статусом муниципального района, образовании в его составе муниципальных образований — сельских поселений — и установлении их границ"

**Описание
границ муниципального образования
Староминский муниципальный район Краснодарского края**

1. Граница муниципального образования Староминский муниципальный район Краснодарского края по смежеству с муниципальным образованием муниципальный район "Азовский район" Ростовской области проходит:

1) от узловой точки 1*(2), расположенной на стыке границ муниципального образования Староминский муниципальный район Краснодарского края, муниципального образования Щербиновский муниципальный район Краснодарского края и муниципального образования муниципальный район "Азовский район" Ростовской области и находящейся на расстоянии 30 м севернее железнодорожного моста через балку Горькая, 7000 м севернее хут. Ясени Староминского муниципального района Краснодарского края между полосой отвода автомобильной дороги г. Краснодар — г. Ейск и полосой отвода Северо-Кавказской

железной дороги — филиала ОАО "РЖД", в юго-восточном направлении на расстояние 2840 м по северной стороне полосы отвода Северо-Кавказской железной дороги — филиала ОАО "РЖД" через точки 2—14 до точки 15;

2) от точки 15 в северном направлении на расстояние 130 м, пересекая полосу отвода автомобильной дороги г. Краснодар — г. Ейск (185 км + 450 м), далее в том же направлении на расстояние 7154 м по восточной стороне лесополосы в 1,5 м от крайнего ряда деревьев через точки 16—42 до точки 43;

3) от точки 43 в северном направлении на расстояние 340 м по западной границе земель сельскохозяйственного назначения до точки 44;

4) от точки 44 в северном направлении на расстояние 630 м, пересекая болото, до точки 45;

5) от точки 45 в восточном направлении на расстояние 21861 м по правому берегу реки Ея через точки 46—148 до точки 149;

6) от точки 149 в северо-восточном направлении на расстояние 11200 м по правому берегу реки Ея до точки 243;

7) от точки 243 в северном направлении на расстояние 2310 м по восточной стороне лесополосы в 1,5 м от крайнего ряда деревьев через точки 244—260 до точки 261;

8) от точки 261 в северном направлении на расстояние 4600 м по восточной стороне лесополосы в 1,5 м от крайнего ряда деревьев через точки 262—264 до точки 265;

9) от точки 265 в восточном направлении на расстояние 1370 м по северной стороне лесополосы в 1,5 м от крайнего ряда деревьев, далее в том же направлении на расстояние 26 м, пересекая полосу отвода Северо-Кавказской железной дороги — филиала ОАО "РЖД" направления ст-ца Староминская — г. Батайск (1424 км + 100 м), через точки 266—270 до узловой точки 271*(3).

2. Граница муниципального образования Староминский муниципальный район Краснодарского края по смежеству с муниципальным образованием Кушевский муниципальный район Краснодарского края проходит:

1) от узловой точки 271*(3), расположенной на стыке границ муниципального образования Староминский муниципальный район Краснодарского края,

муниципального образования Куцевский муниципальный район Краснодарского края и муниципального образования муниципальный район "Азовский район" Ростовской области и находящейся на расстоянии 13000 м северо-западнее ст-цы Шкуринская Куцевского муниципального района Краснодарского края, 4000 м севернее с. Первомайское Староминского муниципального района Краснодарского края на восточной стороне лесополосы в 1,5 м от крайнего ряда деревьев, в восточном направлении на расстояние 4620 м по северной стороне лесополосы в 1,5 м от крайнего ряда деревьев через точки 272—292 до точки 293;

2) от точки 293 в южном направлении на расстояние 7670 м по восточной стороне лесополосы в 1,5 м от крайнего ряда деревьев через точки 394—308 до точки 309;

3) от точки 309 ломаной линией в восточном направлении на расстояние 3160 м по середине реки Ея до точки 329;

4) от точки 329 в южном направлении на расстояние 5000 м по восточной стороне лесополосы в 1,5 м от крайнего ряда деревьев, далее в том же направлении на расстояние 26 м, пересекая полосу отвода автомобильной дороги ст-ца Староминская — ст-ца Куцевская (12 км + 25 м), далее в том же направлении на расстояние 6174 м по восточной стороне лесополосы в 1,5 м от крайнего ряда деревьев через точки 330—344 до точки 345;

5) от точки 345 в восточном направлении на расстояние 1085 м по северной стороне полосы отвода грунтовой дороги до точки 348;

6) от точки 348 в южном направлении на расстояние 4408 м по восточной стороне лесополосы в 1,5 м от крайнего ряда деревьев через точки 349—353 до точки 354;

7) от точки 354 в юго-западном направлении на расстояние 150 м, пересекая балку Добренькая, через точки 355—356 до точки 357;

8) от точки 357 в южном направлении на расстояние 5083 м по восточной стороне лесополосы в 1,5 м от крайнего ряда деревьев через точки 358—371 до узловой точки 372*(44).

3. Граница муниципального образования Староминский муниципальный район Краснодарского края по смежеству с муниципальным образованием Ленинградский муниципальный округ Краснодарского края проходит:

1) от узловой точки 372*(44), расположенной на стыке границ муниципального образования Староминский муниципальный район Краснодарского края, муниципального образования Ленинградский муниципальный округ Краснодарского края и муниципального образования Куцевский муниципальный район Краснодарского края и находящейся на расстоянии 7000 м восточнее хут. Восточный Сосык Староминского муниципального района Краснодарского края, 6000 м юго-западнее пос. Комсомольский Куцевского муниципального района Краснодарского края, 11000 м северо-западнее ст-цы Ленинградская Ленинградского муниципального округа Краснодарского края, в южном направлении на расстояние 970 м по восточной стороне лесополосы в 1,5 м от крайнего ряда деревьев через точки 373—375 до точки 376;

2) от точки 376 ломаной линией в юго-западном направлении на расстояние 12480 м по середине балки Шанька до реки Сосыка, далее в том же направлении по правой стороне балки Конихристова через точки 377—633 до точки 634;

3) от точки 634 в западном направлении на расстояние 2839 м по северной стороне полосы отвода полевой дороги, далее в том же направлении на расстояние 55 м, пересекая полосу отвода Северо-Кавказской железной дороги — филиала ОАО "РЖД" (65 км + 45 м), через точки 635—660 до точки 661;

4) от точки 661 в юго-западном направлении на расстояние 3480 м по юго-восточной стороне лесополосы в 1,5 м от крайнего ряда деревьев через точки 662—668 до точки 669;

5) от точки 669 в южном направлении на расстояние 4677 м по восточной стороне лесополосы в 1,5 м от крайнего ряда деревьев через точки 670—682 до точки 683;

б) от точки 683 в северо-западном направлении на расстояние 4875 м по южной стороне лесополосы в 1,5 м от крайнего ряда деревьев через точки 684—704 до узловой точки 705*(43).

4. Граница муниципального образования Староминский муниципальный район Краснодарского края по смежеству с муниципальным образованием Каневской муниципальный район Краснодарского края проходит:

1) от узловой точки 705*(43), расположенной на стыке границ муниципального образования Староминский муниципальный район Краснодарского края, муниципального образования Ленинградский муниципальный округ Краснодарского края и муниципального образования Каневской муниципальный район Краснодарского края и находящейся на расстоянии 1800 м юго-западнее пос. Дальний Староминского муниципального района Краснодарского края, 9000 м северо-восточнее хут. Чапаев Каневского муниципального района Краснодарского края, 3600 м северо-западнее хут. Березанский Ленинградского муниципального округа Краснодарского края, в северо-западном направлении на расстояние 7204 м по юго-западной стороне лесополосы в 1,5 м от крайнего ряда деревьев через точки 706—730 до точки 731;

2) от точки 731 в северо-восточном направлении на расстояние 1486 м по восточной стороне лесополосы в 1,5 м от крайнего ряда деревьев до точки 734;

3) от точки 734 в северо-западном направлении на расстояние 3999 м по северной стороне полосы отвода полевой дороги, далее в том же направлении по юго-западной стороне лесополосы в 1,5 м от крайнего ряда деревьев, далее в том же направлении на расстояние 26 м, пересекая полосу отвода автомобильной дороги г. Краснодар — г. Ейск (158 км + 572 м), до точки 754;

4) от точки 754 в юго-западном направлении на расстояние 98 м, пересекая полосу отвода Северо-Кавказской железной дороги — филиала ОАО "РЖД" (1465 км + 30 м), до точки 757;

5) от точки 757 в западном направлении на расстояние 15400 м по северной стороне полосы отвода полевой дороги, южной стороне лесополосы в 1,5 м от

крайнего ряда деревьев через точки 758—821, пересекая балку Желтые Копани, до узловой точки 822*(42).

5. Граница муниципального образования Староминский муниципальный район Краснодарского края по смежеству с муниципальным образованием Щербиновский муниципальный район Краснодарского края проходит:

1) от узловой точки 822*(42), расположенной на стыке границ муниципального образования Староминский муниципальный район Краснодарского края, муниципального образования Каневской муниципальный район Краснодарского края и муниципального образования Щербиновский муниципальный район Краснодарского края и находящейся на расстоянии 5500 м юго-западнее хут. Желтые Копани Староминского муниципального района Краснодарского края, 8000 м северо-восточнее ст-цы Новодеревянковская Каневского муниципального района Краснодарского края, 15000 м юго-восточнее ст-цы НовоЩербиновская Щербиновского муниципального района Краснодарского края, в северном направлении на расстояние 5027 м по восточной стороне лесополосы в 1,5 м от крайнего ряда деревьев, далее в том же направлении на расстояние 18 м, пересекая полосу отвода автомобильной дороги Подъезд к х. Желтые Копани, далее в том же направлении на расстояние 1145 м по восточной стороне лесополосы в 1,5 м от крайнего ряда деревьев через точки 823—835 до точки 836;

2) от точки 836 в восточном направлении на расстояние 296 м по южной стороне полосы отвода полевой дороги через точку 837 до точки 838;

3) от точки 838 в северо-восточном направлении, северном направлении, северо-западном направлении, западном направлении на расстояние 1985 м по середине балки Кобецкая до восточной стороны дамбы, далее в северо-западном направлении, северо-восточном направлении, юго-восточном направлении на расстояние 5557 м по середине реки Ясени до точки 1010;

4) от точки 1010 в восточном направлении на расстояние 1064 м по южной стороне полосы отвода полевой дороги через точки 1011—1012 до точки 1013;

5) от точки 1013 в северном направлении на расстояние 68 м по западной стороне полосы отвода полевой дороги до точки 1014;

6) от точки 1014 в северном направлении на расстояние 5935 м по восточной стороне лесополосы в 1,5 м от крайнего ряда деревьев через точки 1015—1045 до точки 1046;

7) от точки 1046 в северном направлении на расстояние 2004 м по восточной границе земель сельскохозяйственного назначения до точки 1047;

8) от точки 1047 в восточном направлении на расстояние 7993 м по южной стороне лесополосы в 1,5 м от крайнего ряда деревьев через точки 1048—1073 до точки 1074;

9) от точки 1074 в северном направлении на расстояние 2672 м по восточной стороне лесополосы в 1,5 м от крайнего ряда деревьев через точки 1075—1081 до точки 1082;

10) от точки 1082 в северо-западном направлении, северо-восточном направлении и северном направлении на расстояние 829 м по середине балки Горькая, далее в том же направлении на расстояние 150 м, пересекая полосу отвода Северо-Кавказской железной дороги — филиала ОАО "РЖД" (92 км + 70 м), через точки 1083—1096 до узловой точки 1*(2).

* Узловые точки границ муниципального образования Староминский муниципальный район Краснодарского края."

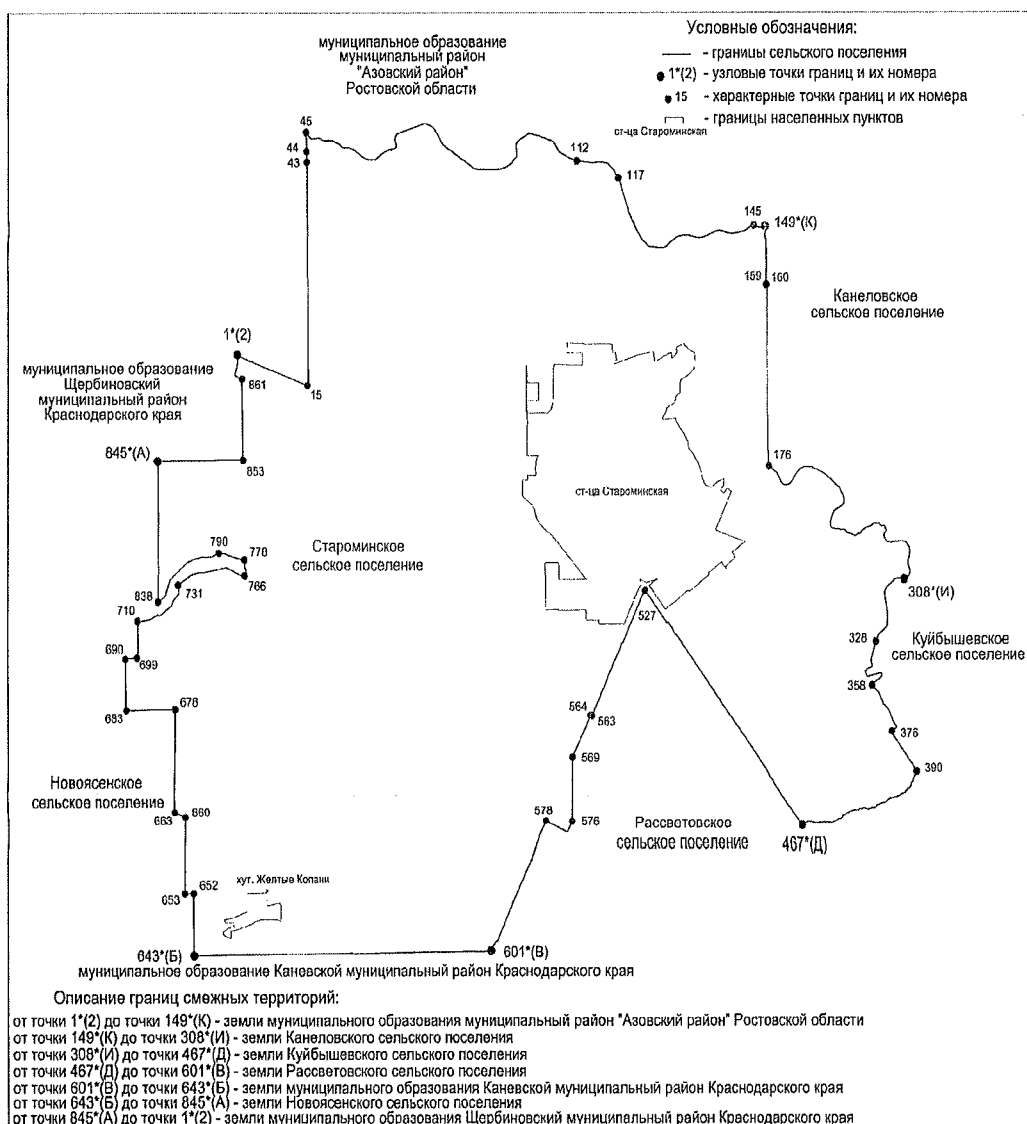
Приложение 3

к Закону Краснодарского края "О внесении изменений в Закон Краснодарского края "Об установлении границ муниципального образования Староминский район, наделении его статусом муниципального района, образовании в его составе муниципальных образований — сельских поселений — и установлении их границ"

"Приложение 3

к Закону Краснодарского края "Об установлении границ муниципального образования Староминский муниципальный район Краснодарского края, наделении его статусом муниципального района, образовании в его составе муниципальных образований — сельских поселений — и установлении их границ"

КАРТА-СХЕМА
границ Староминского сельского поселения Староминского
муниципального района Краснодарского края



Приложение 4
к Закону Краснодарского края
"Об установлении границ муниципального образования Староминский район, наделении его статусом муниципального района, образовании в его составе муниципальных образований — сельских поселений — и установлении их границ"

"Приложение 4
к Закону Краснодарского края
"Об установлении границ муниципального образования Староминский муниципальный район Краснодарского края, наделении его статусом муниципального района, образовании в его составе муниципальных образований — сельских поселений — и установлении их границ"

**Описание
границ Староминского сельского поселения
Староминского муниципального района Краснодарского края**

1. Граница Староминского сельского поселения Староминского муниципального района Краснодарского края по смежеству с муниципальным образованием муниципальный район "Азовский район" Ростовской области проходит:

1) от узловой точки 1*(2), расположенной на стыке границ муниципального образования Староминский муниципальный район Краснодарского края, муниципального образования Щербиновский муниципальный район Краснодарского края и муниципального образования муниципальный район "Азовский район" Ростовской области, находящейся на расстоянии 30 м севернее железнодорожного моста через балку Горькая, 7000 м севернее хут. Ясени Староминского муниципального района Краснодарского края между полосой отвода автомобильной дороги г. Краснодар — г. Ейск и полосой отвода Северо-Кавказской железной дороги — филиала ОАО "РЖД", в юго-восточном направлении на расстояние

2840 м по северной стороне полосы отвода Северо-Кавказской железной дороги — филиала ОАО "РЖД" через точки 2—14 до точки 15;

2) от точки 15 в северном направлении на расстояние 130 м, пересекая полосу отвода автомобильной дороги г. Краснодар — г. Ейск (185 км + 450 м), далее в том же направлении на расстояние 7154 м по восточной стороне лесополосы в 1,5 м от крайнего ряда деревьев через точки 16—42 до точки 43;

3) от точки 43 в северном направлении на расстояние 340 м по западной границе земель сельскохозяйственного назначения до точки 44;

4) от точки 44 в северном направлении на расстояние 630 м, пересекая болото, до точки 45;

5) от точки 45 в восточном направлении на расстояние 21861 м по правому берегу реки Ея через точки 46—148 до узловой точки 149*(К).

2. Граница Староминского сельского поселения Староминского муниципального района Краснодарского края по смежеству с Канеловским сельским поселением Староминского муниципального района Краснодарского края проходит:

1) от узловой точки 149*(К), расположенной на стыке границ Староминского сельского поселения Староминского муниципального района Краснодарского края, Канеловского сельского поселения Староминского муниципального района Краснодарского края и муниципального образования муниципальный район "Азовский район" Ростовской области и находящейся на расстоянии 5500 м северо-западнее ст-цы Канеловская Староминского муниципального района Краснодарского края, 10500 м северо-восточнее ст-цы Староминская Староминского муниципального района Краснодарского края, в южном направлении на расстояние 1928 м по западной стороне лесополосы в 1,5 м от крайнего ряда деревьев через точки 150—158 до точки 159;

2) от точки 159 в восточном направлении на расстояние 20 м по северной стороне лесополосы в 1,5 м от крайнего ряда деревьев до точки 160;

3) от точки 160 в южном направлении на расстояние 26 м, пересекая полосу отвода автомобильной дороги ст-ца Староминская — ст-ца Кушевская, далее в

том же направлении на расстояние 55 м, пересекая полосу отвода Северо-Кавказской железной дороги — филиала ОАО "РЖД" направления ст-ца Староминская — г. Батайск (1421 км + 6 м), далее в том же направлении на расстояние 5905 м по восточной стороне лесополосы в 1,5 м от крайнего ряда деревьев через точки 161—175 до точки 176;

4) от точки 176 в юго-восточном направлении на расстояние 9952 м по правому берегу реки Сосыка через точки 177—307 до узловой точки 308*(И).

3. Граница Староминского сельского поселения Староминского муниципального района Краснодарского края по смежеству с Куйбышевским сельским поселением Староминского муниципального района Краснодарского края проходит:

1) от узловой точки 308*(И), расположенной на стыке границ Канеловского сельского поселения Староминского муниципального района Краснодарского края, Куйбышевского сельского поселения Староминского муниципального района Краснодарского края и Староминского сельского поселения Староминского муниципального района Краснодарского края и находящейся на расстоянии 1500 м севернее хут. Набережный Куйбышевского сельского поселения Староминского муниципального района Краснодарского края, 1620 м северо-западнее хут. Мирный Куйбышевского сельского поселения Староминского муниципального района Краснодарского края, в юго-западном направлении на расстояние 2792 м по западному берегу реки Сосыка через точки 309—327 до точки 328;

2) от точки 328 ломаной линией в юго-западном направлении, северо-восточном направлении, затем в юго-западном направлении на расстояние 2479 м по западной границе земель сельскохозяйственного назначения через точки 329—357 до точки 358;

3) от точки 358 в юго-восточном направлении на расстояние 1937 м по северо-восточной стороне лесополосы в 1,5 м от крайнего ряда деревьев, далее в том же направлении по северо-западной границе карьера через точки 359—375 до точки 376;

4) от точки 376 в юго-восточном направлении на расстояние 1645 м по северо-восточной границе земель сельскохозяйственного назначения через точки 377—389 до точки 390;

5) от точки 390 в юго-западном направлении на расстояние 5100 м по правой стороне балки Копейкина через точки 391—466 до узловой точки 467*(Д).

4. Граница Староминского сельского поселения Староминского муниципального района Краснодарского края по смежеству с Рассветовским сельским поселением Староминского муниципального района Краснодарского края проходит:

1) от узловой точки 467*(Д), расположенной на стыке границ Рассветовского сельского поселения Староминского муниципального района Краснодарского края, Староминского сельского поселения Староминского муниципального района Краснодарского края и Куйбышевского сельского поселения Староминского муниципального района Краснодарского края и находящейся на расстоянии 3700 м восточнее пос. Рассвет Рассветовского сельского поселения Староминского муниципального района Краснодарского края, 3200 м севернее пос. Восточный Рассветовского сельского поселения Староминского муниципального района Краснодарского края, в северо-западном направлении на расстояние 9889 м по юго-западной стороне полосы отвода Северо-Кавказской железной дороги — филиала ОАО "РЖД" направления ст-ца Староминская — ст-ца Уманская через точки 468—526 до точки 527;

2) от точки 527 в юго-западном направлении на расстояние 4587 м по юго-восточной стороне полосы отвода Северо-Кавказской железной дороги — филиала ОАО "РЖД" направления ст-ца Староминская — г. Краснодар через точки 528—562 до точки 563;

3) от точки 563 в западном направлении на расстояние 49 м по восточной стороне полосы отвода Северо-Кавказской железной дороги — филиала ОАО "РЖД" направления ст-ца Староминская — г. Краснодар до точки 564;

4) от точки 564 в юго-западном направлении на расстояние 1571 м по юго-восточной стороне полосы отвода Северо-Кавказской железной дороги — филиала ОАО "РЖД" направления ст-ца Староминская — г. Краснодар через точки 565—568 до точки 569;

5) от точки 569 в южном направлении на расстояние 2111 м по восточной границе земель сельскохозяйственного назначения через точки 570—575 до точки 576;

6) от точки 576 в юго-западном направлении, затем в северо-западном направлении на расстояние 1284 м по северной границе земель сельскохозяйственного назначения через точку 577 до точки 578;

7) от точки 578 в юго-западном направлении на расстояние 26 м, пересекая полосу отвода автомобильной дороги г. Краснодар — г. Ейск (75 км + 500 м), далее в том же направлении на расстояние 4678 м по юго-восточной стороне полосы отвода Северо-Кавказской железной дороги — филиала ОАО "РЖД" направления ст-ца Староминская — г. Краснодар через точки 579—600 до узловой точки 601*(В).

5. Граница Староминского сельского поселения Староминского муниципального района Краснодарского края по смежеству с муниципальным образованием Каневской муниципальный район Краснодарского края проходит от узловой точки 601*(В), расположенной на стыке границ Староминского сельского поселения Староминского муниципального района Краснодарского края, Рассветовского сельского поселения Староминского муниципального района Краснодарского края и муниципального образования Каневской муниципальный район Краснодарского края и находящейся на расстоянии 2000 м юго-западнее пос. Придорожный Рассветовского сельского поселения Староминского муниципального района Краснодарского края, 4200 м западнее пос. Заря Рассветовского сельского поселения Староминского муниципального района Краснодарского края, в западном направлении на расстояние 11410 м по северной стороне полосы

отвода полевой дороги, южной стороне лесополосы в 1,5 м от крайнего ряда деревьев, пересекая балку Желтые Копани, через точки 602—642 до узловой точки 643*(Б).

6. Граница Староминского сельского поселения Староминского муниципального района Краснодарского края по смежеству с Новоясенским сельским поселением Староминского муниципального района Краснодарского края проходит:

1) от узловой точки 643*(Б), расположенной на стыке границ муниципального образования Староминский муниципальный район Краснодарского края, муниципального образования Каневской муниципальный район Краснодарского края и находящейся на расстоянии 32750 м юго-западнее ст-цы Староминская Староминского сельского поселения Староминского муниципального района Краснодарского края, 8320 м юго-восточнее ст-цы Новоясенская Новоясенского сельского поселения Староминского муниципального района Краснодарского края, в северном направлении на расстояние 2027 м по западной стороне лесополосы в 1,5 м от крайнего ряда деревьев до пересечения с полевой дорогой (1 км + 100 м), далее в том же направлении на расстояние 15 м по восточной стороне лесополосы в 1,5 м от крайнего ряда деревьев через точки 644—651 до точки 652;

2) от точки 652 в западном направлении на расстояние 334 м по северной стороне полосы отвода полевой дороги до точки 653;

3) от точки 653 в северном направлении на расстояние 2414 м по восточной стороне лесополосы в 1,5 м от крайнего ряда деревьев, далее в том же направлении на расстояние 18 м, пересекая полосу отвода автомобильной дороги, через точки 654—659 до точки 660;

4) от точки 660 в северо-западном направлении на расстояние 433 м по западной границе земель сельскохозяйственного назначения, пересекая балку Кобецкая, через точки 661—662 до точки 663;

5) от точки 663 в северном направлении на расстояние 3397 м по восточной стороне лесополосы в 1,5 м от крайнего ряда деревьев через точки 664—675 до точки 676;

6) от точки 676 в западном направлении на расстояние 1851 м по южной стороне полосы отвода полевой дороги через точки 677—682 до точки 683;

7) от точки 683 в северном направлении на расстояние 1669 м по западной стороне лесополосы в 1,5 м от крайнего ряда деревьев через точки 684—689 до точки 690;

8) от точки 690 в восточном направлении на расстояние 457 м по южной стороне лесополосы в 1,5 м от крайнего ряда деревьев через точки 691—698 до точки 699;

9) от точки 699 в северном направлении на расстояние 1164 м по западной границе земель сельскохозяйственного назначения через точки 700—709 до точки 710;

10) от точки 710 в северо-восточном направлении на расстояние 6 м по северной стороне полосы отвода полевой дороги, далее в том же направлении на расстояние 2188 м по северной границе земель сельскохозяйственного назначения через точки 711—730 до точки 731;

11) от точки 731 в северо-восточном направлении на расстояние 2679 м по северной границе земель сельскохозяйственного назначения через точки 732—765 до точки 766;

12) от точки 766 в северном направлении на расстояние 18 м, пересекая полосу отвода автомобильной дороги, далее в том же направлении на расстояние 535 м по западной стороне дамбы через точки 767—777 до точки 778;

13) от точки 778 в северо-западном направлении на расстояние 999 м по северо-восточной стороне лесополосы в 1,5 м от крайнего ряда деревьев через точки 779—789 до точки 790;

14) от точки 790 в юго-западном направлении на расстояние 2951 м по южной границе земель сельскохозяйственного назначения через точки 791—837 до точки 838;

15) от точки 838 в северном направлении на расстояние 4544 м по восточной стороне лесополосы в 1,5 м от крайнего ряда деревьев через точки 839—844 до узловой точки 845*(А).

7. Граница Староминского сельского поселения Староминского муниципального района Краснодарского края по смежеству с муниципальным образованием Щербиновский муниципальный район Краснодарского края проходит:

1) от узловой точки 845*(А), расположенной на стыке границ муниципального образования Староминский муниципальный район Краснодарского края и муниципального образования Щербиновский муниципальный район Краснодарского края и находящейся на расстоянии 1600 м северо-западнее хут. Ясени Новоясенского сельского поселения Староминского муниципального района Краснодарского края, 3000 м северо-восточнее ст-цы Новоясенская Новоясенского сельского поселения Староминского муниципального района Краснодарского края, в восточном направлении на расстояние 3208 м по южной стороне лесополосы в 1,5 м от крайнего ряда деревьев через точки 846—852 до точки 853;

2) от точки 853 в северном направлении на расстояние 2672 м по восточной стороне лесополосы в 1,5 м от крайнего ряда деревьев через точки 854—860 до точки 861;

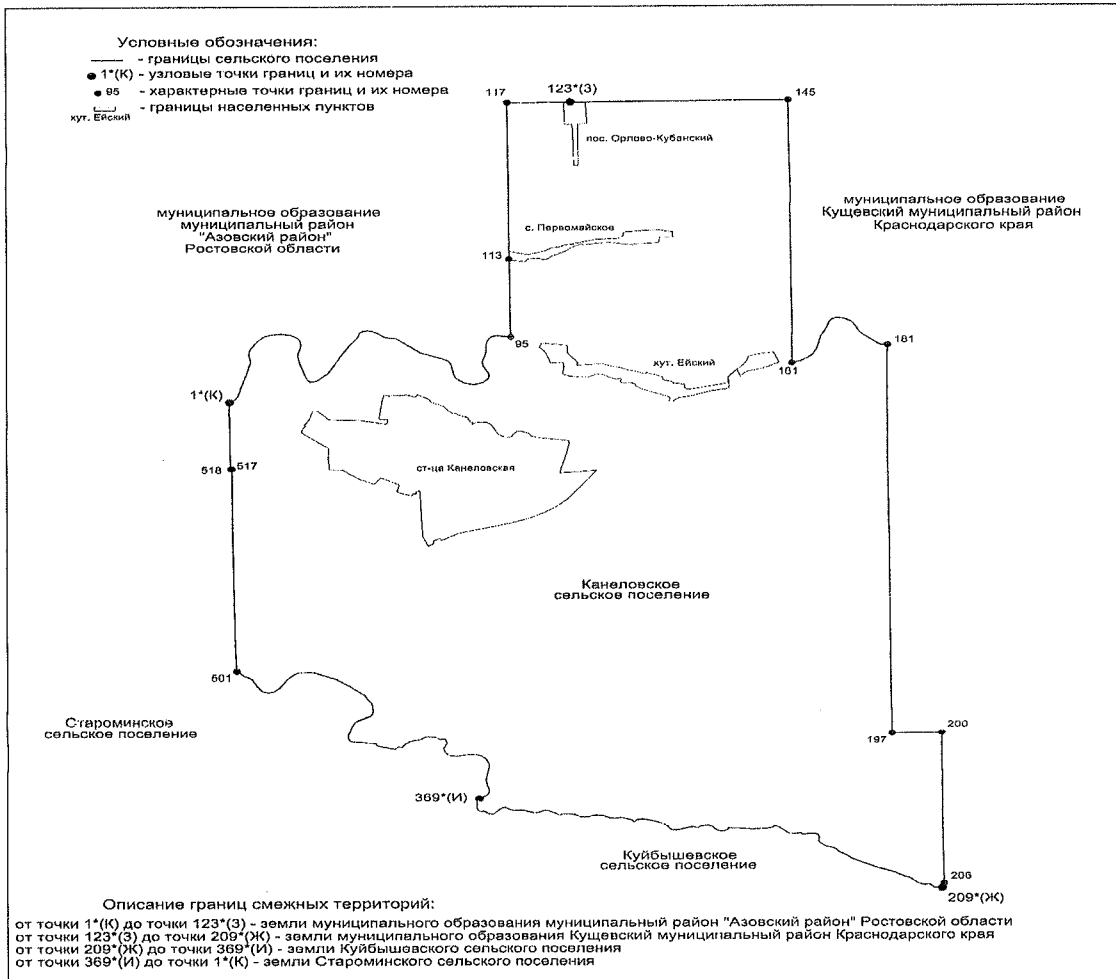
3) от точки 861 в северо-западном направлении, северо-восточном направлении и северном направлении на расстояние 829 м по середине балки Горькая, далее в том же направлении на расстояние 150 м, пересекая полосу отвода Северо-Кавказской железной дороги — филиала ОАО "РЖД" (1210 км + 15 м), через точки 862—875 до узловой точки 1*(2).

* Узловые точки границ Староминского сельского поселения Староминского муниципального района Краснодарского края."

Приложение 5
к Закону Краснодарского края "О внесении изменений в Закон Краснодарского края "Об установлении границ муниципального образования Староминский район, наделении его статусом муниципального района, образовании в его составе муниципальных образований — сельских поселений — и установлении их границ"

"Приложение 5
к Закону Краснодарского края "Об установлении границ муниципального образования Староминский муниципальный район Краснодарского края, наделении его статусом муниципального района, образовании в его составе муниципальных образований — сельских поселений — и установлении их границ"

КАРТА-СХЕМА
границ Канеловского сельского поселения Староминского
муниципального района Краснодарского края



Приложение 6
к Закону Краснодарского края
"Об установлении границ муниципального образования Староминский район, наделении его статусом муниципального района, образовании в его составе муниципальных образований — сельских поселений — и установлении их границ"

"Приложение 6
к Закону Краснодарского края
"Об установлении границ муниципального образования Староминский муниципальный район Краснодарского края, наделении его статусом муниципального района, образовании в его составе муниципальных образований — сельских поселений — и установлении их границ"

**Описание
границ Канеловского сельского поселения
Староминского муниципального района Краснодарского края**

1. Граница Канеловского сельского поселения Староминского муниципального района Краснодарского края по смежеству со Староминским сельским поселением Староминского муниципального района Краснодарского края и муниципальным образованием муниципальный район "Азовский район" Ростовской области проходит:

1) от узловой точки 1*(К), расположенной на стыке границ Канеловского сельского поселения Староминского муниципального района Краснодарского края, Староминского сельского поселения Староминского муниципального района Краснодарского края и муниципального образования муниципальный район "Азовский район" Ростовской области и находящейся на расстоянии 5500 м северо-западнее ст-цы Канеловская Канеловского сельского поселения Староминского муниципального района Краснодарского края, 10500 м северо-восточнее

ст-цы Староминская Староминского сельского поселения Староминского муниципального района Краснодарского края, в северо-восточном направлении на расстояние 11200 м по правому берегу реки Ея до точки 95;

2) от точки 95 в северном направлении на расстояние 2310 м по восточной стороне лесополосы в 1,5 м от крайнего ряда деревьев через точки 96—112 до точки 113;

3) от точки 113 в северном направлении на расстояние 4600 м по восточной стороне лесополосы в 1,5 м от крайнего ряда деревьев через точки 114—116 до точки 117;

4) от точки 117 в восточном направлении на расстояние 1370 м по северной стороне лесополосы в 1,5 м от крайнего ряда деревьев, далее в том же направлении на расстояние 55 м, пересекая полосу отвода Северо-Кавказской железной дороги — филиала ОАО "РЖД" направления ст-ца Староминская — г. Батайск (1424 км + 100 м), через точки 118—122 до узловой точки 123*(3).

2. Граница Канеловского сельского поселения Староминского муниципального района Краснодарского края по смежеству с муниципальным образованием Кушевский муниципальный район Краснодарского края проходит:

1) от узловой точки 123*(3), расположенной на стыке границ Канеловского сельского поселения Староминского муниципального района Краснодарского края, муниципального образования Кушевский муниципальный район Краснодарского края и муниципального образования муниципальный район "Азовский район" Ростовской области и находящейся на расстоянии 13000 м северо-западнее ст-цы Шкуринская Кушевского муниципального района Краснодарского края, 4000 м севернее с. Первомайское Староминского муниципального района Краснодарского края на восточной стороне лесополосы в 1,5 м от крайнего ряда деревьев, в восточном направлении на расстояние 4620 м по северной стороне лесополосы в 1,5 м от крайнего ряда деревьев через точки 124—144 до точки 145;

2) от точки 145 в южном направлении на расстояние 7670 м по восточной стороне лесополосы в 1,5 м от крайнего ряда деревьев через точки 146—160 до точки 161;

3) от точки 161 ломаной линией в восточном направлении на расстояние 3160 м по середине реки Ея до точки 181;

4) от точки 181 в южном направлении на расстояние 5000 м по восточной стороне лесополосы в 1,5 м от крайнего ряда деревьев, далее в том же направлении на расстояние 26 м, пересекая полосу отвода автомобильной дороги ст-ца Староминская — ст-ца Куцевская (12 км + 25 м), далее в том же направлении на расстояние 6174 м по восточной стороне лесополосы в 1,5 м от крайнего ряда деревьев через точки 182—196 до точки 197;

5) от точки 197 в восточном направлении на расстояние 1085 м по северной стороне полосы отвода грунтовой дороги до точки 200;

6) от точки 200 в южном направлении на расстояние 4408 м по восточной стороне лесополосы в 1,5 м от крайнего ряда деревьев через точки 201—205 до точки 206;

7) от точки 206 в юго-западном направлении на расстояние 150 м, пересекая балку Добренькая, через точки 207—208 до узловой точки 209*(Ж).

3. Граница Канеловского сельского поселения Староминского муниципального района Краснодарского края по смежеству с Куйбышевским сельским поселением Староминского муниципального района Краснодарского края и Староминским сельским поселением Староминского муниципального района Краснодарского края проходит от узловой точки 209*(Ж), расположенной на стыке границ Куйбышевского сельского поселения Староминского муниципального района Краснодарского края, Канеловского сельского поселения Староминского муниципального района Краснодарского края и муниципального образования Куцевский муниципальный район Краснодарского края и находящейся на расстоянии 24840 м юго-восточнее ст-цы Канеловская Староминского муниципального района Краснодарского края, 27650 м юго-восточнее ст-цы Староминская Староминского муниципального района Краснодарского края, в северо-западном направлении, западном направлении на расстояние 11640 м по северной стороне балки Добренькая до узловой точки 369*(И).

4. Граница Канеловского сельского поселения Староминского муниципального района Краснодарского края по смежеству со Староминским сельским поселением Староминского муниципального района Краснодарского края проходит:

1) от узловой точки 369*(И), расположенной на стыке границ Канеловского сельского поселения Староминского муниципального района Краснодарского края, Куйбышевского сельского поселения Староминского муниципального района Краснодарского края и Староминского сельского поселения Староминского муниципального района Краснодарского края и находящейся на расстоянии 1500 м севернее хут. Набережный Куйбышевского сельского поселения Староминского муниципального района Краснодарского края, 1620 м северо-западнее хут. Мирный Куйбышевского сельского поселения Староминского муниципального района Краснодарского края, в северо-западном направлении на расстояние 9950 м по правому берегу реки Сосыка до точки 501;

2) от точки 501 в северном направлении на расстояние 5906 м по восточной стороне лесополосы в 1,5 м от крайнего ряда деревьев, далее в том же направлении на расстояние 55 м, пересекая полосу отвода Северо-Кавказской железной дороги — филиала ОАО "РЖД" направления ст-ца Староминская — г. Батайск (1425 км + 65 м), далее в том же направлении на расстояние 26 м, пересекая полосу отвода автомобильной дороги ст-ца Староминская — ст-ца Кущевская (24 км + 7 м), через точки 502—516 до точки 517;

3) от точки 517 в западном направлении на расстояние 20 м по северной стороне лесополосы в 1,5 м от крайнего ряда деревьев до точки 518;

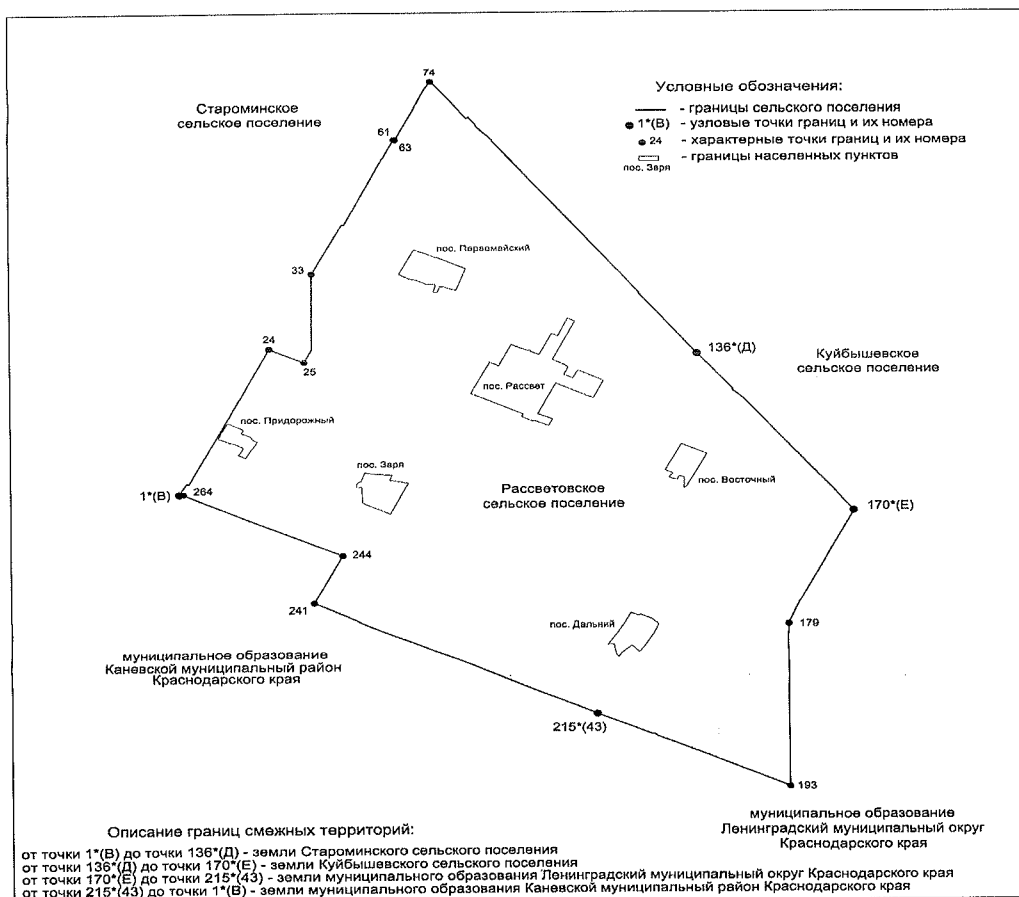
4) от точки 518 в северном направлении на расстояние 1930 м по западной стороне лесополосы в 1,5 м от крайнего ряда деревьев до узловой точки 1*(К).

* Узловые точки границ Канеловского сельского поселения Староминского муниципального района Краснодарского края."

Приложение 7
к Закону Краснодарского края "О внесении изменений в Закон Краснодарского края "Об установлении границ муниципального образования Староминский район, наделении его статусом муниципального района, образовании в его составе муниципальных образований — сельских поселений — и установлении их границ"

"Приложение 7
к Закону Краснодарского края "Об установлении границ муниципального образования Староминский муниципальный район Краснодарского края, наделении его статусом муниципального района, образовании в его составе муниципальных образований — сельских поселений — и установлении их границ"

КАРТА-СХЕМА
границ Рассветовского сельского поселения Староминского
муниципального района Краснодарского края



Приложение 8
к Закону Краснодарского края
"Об установлении границ муниципально-го образования Староминский район, наделении его статусом муниципального района, образовании в его составе муниципальных образований — сельских поселений — и установлении их границ"

"Приложение 8
к Закону Краснодарского края
"Об установлении границ муниципального образования Староминский муниципальный район Краснодарского края, наделении его статусом муниципального района, образовании в его составе муниципальных образований — сельских поселений — и установлении их границ"

**Описание
границ Рассветовского сельского поселения
Староминского муниципального района Краснодарского края**

1. Граница Рассветовского сельского поселения Староминского муниципального района Краснодарского края по смежеству со Староминским сельским поселением Староминского муниципального района Краснодарского края проходит:

1) от узловой точки 1*(В), расположенной на стыке границ Староминского сельского поселения Староминского муниципального района Краснодарского края, Рассветовского сельского поселения Староминского муниципального района Краснодарского края и муниципального образования Каневской муниципальной район Краснодарского края и находящейся на расстоянии 2000 м юго-западнее пос. Придорожный Рассветовского сельского поселения Староминского муниципального района Краснодарского края, 4200 м западнее

пос. Заря Рассветовского сельского поселения Староминского муниципального района Краснодарского края, в северо-восточном направлении на расстояние 4678 м по юго-восточной стороне полосы отвода Северо-Кавказской железной дороги — филиала ОАО "РЖД" направления ст-ца Староминская — г. Краснодар, далее в том же направлении на расстояние 26 м, пересекая полосу отвода автомобильной дороги г. Краснодар — г. Ейск (1465 км + 30 м), через точки 2—23 до точки 24;

2) от точки 24 в юго-восточном направлении на расстояние 879 м по северной границе земель сельскохозяйственного назначения до точки 25;

3) от точки 25 в северо-западном направлении на расстояние 2516 м по западной границе земель сельскохозяйственного назначения через точки 26—32 до точки 33;

4) от точки 33 в северо-восточном направлении на расстояние 4295 м по юго-восточной стороне полосы отвода Северо-Кавказской железной дороги — филиала ОАО "РЖД" направления ст-ца Староминская — г. Краснодар через точки 34—60 до точки 61;

5) от точки 61 в восточном направлении на расстояние 29 м по восточной стороне полосы отвода Северо-Кавказской железной дороги — филиала ОАО "РЖД" направления ст-ца Староминская — г. Краснодар через точку 62 до точки 63;

6) от точки 63 в северо-восточном направлении на расстояние 1870 м по юго-восточной стороне полосы отвода Северо-Кавказской железной дороги — филиала ОАО "РЖД" направления ст-ца Староминская — г. Краснодар через точки 64—73 до точки 74;

7) от точки 74 в юго-восточном направлении на расстояние 9927 м по юго-западной стороне полосы отвода Северо-Кавказской железной дороги — филиала ОАО "РЖД" направления ст-ца Староминская — ст-ца Уманская через точки 75—135 до узловой точки 136*(Д).

2. Граница Рассветовского сельского поселения Староминского муниципального района Краснодарского края по смежеству с Куйбышевским сельским

поселением Староминского муниципального района Краснодарского края проходит от узловой точки 136*(Д), расположенной на стыке границ Рассветовского сельского поселения Староминского муниципального района Краснодарского края и Куйбышевского сельского поселения Староминского муниципального района Краснодарского края и находящейся на расстоянии 2150 м севернее ст-цы Староминская Староминского муниципального района Краснодарского края, 12430 м юго-западнее ст-цы Канеловская Староминского муниципального района Краснодарского края, в юго-восточном направлении на расстояние 5744 м по юго-западной стороне полосы отвода Северо-Кавказской железной дороги — филиала ОАО "РЖД" направления ст-ца Староминская — ст-ца Уманская через точки 137—169 до узловой точки 170*(Е).

3. Граница Рассветовского сельского поселения Староминского муниципального района Краснодарского края по смежеству с муниципальным образованием Ленинградский муниципальный округ Краснодарского края проходит:

1) от узловой точки 170*(Е), расположенной на стыке границ Рассветовского сельского поселения Староминского муниципального района Краснодарского края, Куйбышевского сельского поселения Староминского муниципального района Краснодарского края и муниципального образования Ленинградский муниципальный округ Краснодарского края и находящейся на расстоянии 4000 м юго-восточнее пос. Восточный Рассветовского сельского поселения Староминского муниципального района Краснодарского края, 6000 м северо-восточнее пос. Дальний Рассветовского сельского поселения Староминского муниципального района Краснодарского края, в юго-западном направлении на расстояние 3480 м по юго-восточной стороне лесополосы в 1,5 м от крайнего ряда деревьев через точки 171—178 до точки 179;

2) от точки 179 в южном направлении на расстояние 4677 м по восточной стороне лесополосы в 1,5 м от крайнего ряда деревьев через точки 180—192 до точки 193;

3) от точки 193 в северо-западном направлении на расстояние 4875 м по южной стороне лесополосы в 1,5 м от крайнего ряда деревьев через

точки 194—214 до узловой точки 215*(43).

4. Граница Рассветовского сельского поселения Староминского муниципального района Краснодарского края по смежеству с муниципальным образованием Каневской муниципальный район Краснодарского края проходит:

1) от узловой точки 215*(43), расположенной на стыке границ Рассветовского сельского поселения Староминского муниципального района Краснодарского края, муниципального образования Ленинградский муниципальный округ Краснодарского края и муниципального образования Каневской муниципальный район Краснодарского края и находящейся на расстоянии 1800 м юго-западнее пос. Дальний Рассветовского сельского поселения Староминского муниципального района Краснодарского края, 9000 м северо-восточнее хут. Чапаев Каневского муниципального района Краснодарского края, 3600 м северо-западнее хут. Березанский Ленинградского муниципального округа Краснодарского края, в северо-западном направлении на расстояние 7204 м по южной стороне лесополосы в 1,5 м от крайнего ряда деревьев через точки 216—240 до точки 241;

2) от точки 241 в северо-восточном направлении на расстояние 1486 м по восточной стороне лесополосы в 1,5 м от крайнего ряда деревьев через точки 242—243 до точки 244;

3) от точки 244 в северо-западном направлении на расстояние 3999 м по северной стороне полосы отвода полевой дороги, далее в том же направлении по южной стороне лесополосы в 1,5 м от крайнего ряда деревьев, далее в том же направлении на расстояние 26 м, пересекая полосу отвода автомобильной дороги г. Краснодар — г. Ейск (158 км + 572 м), через точки 245—263 до точки 264;

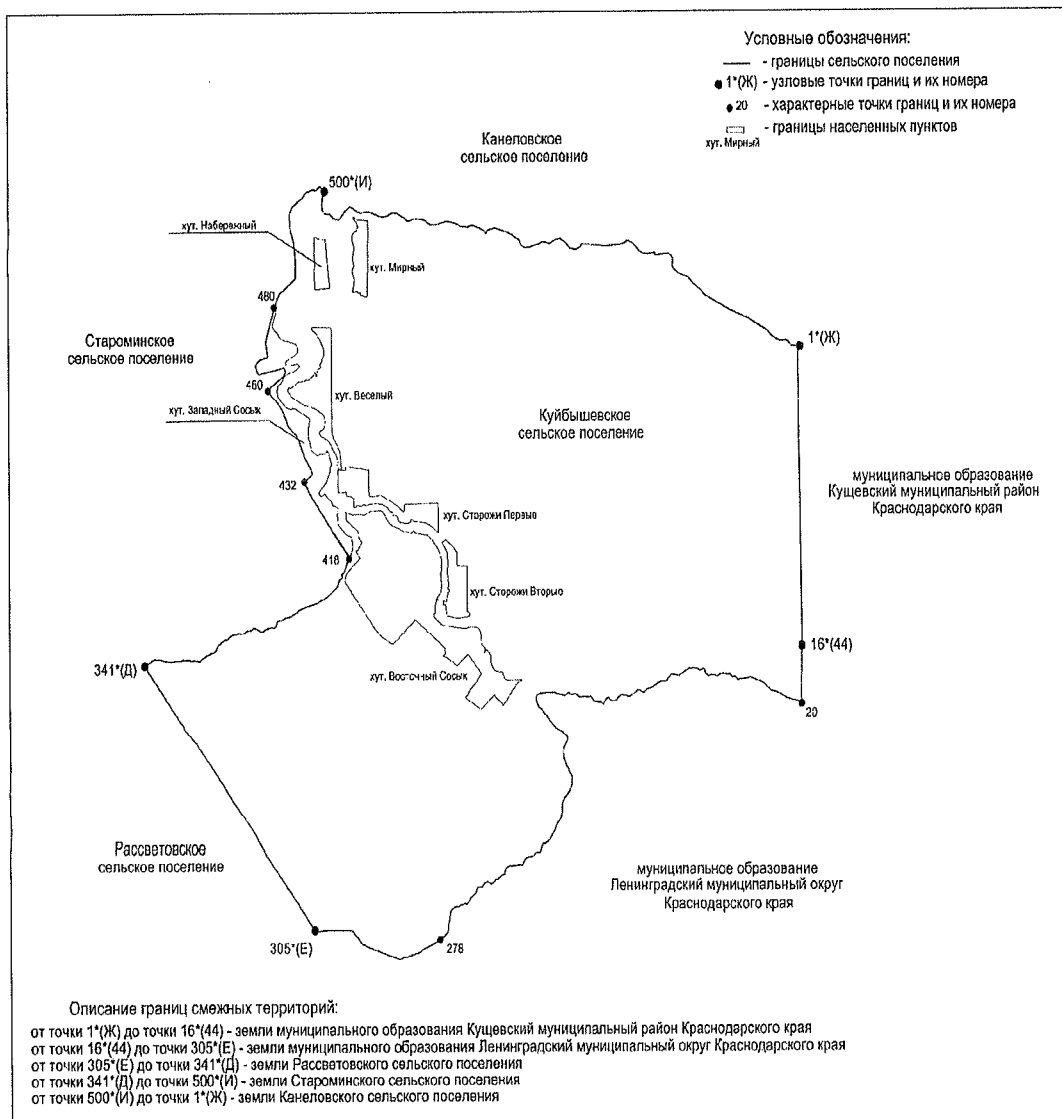
4) от точки 264 в юго-западном направлении на расстояние 98 м, пересекая полосу отвода Северо-Кавказской железной дороги — филиала ОАО "РЖД" (1425 км + 40 м), через точки 265—266 до узловой точки 1*(В).

* Узловые точки границ Рассветовского сельского поселения Староминского муниципального района Краснодарского края."

Приложение 9
к Закону Краснодарского края "О внесении изменений в Закон Краснодарского края "Об установлении границ муниципального образования Староминский район, наделении его статусом муниципального района, образовании в его составе муниципальных образований — сельских поселений — и установлении их границ"

"Приложение 9
к Закону Краснодарского края "Об установлении границ муниципального образования Староминский муниципальный район Краснодарского края, наделении его статусом муниципального района, образовании в его составе муниципальных образований — сельских поселений — и установлении их границ"

КАРТА-СХЕМА
границ Куйбышевского сельского поселения Староминского
муниципального района Краснодарского края



Приложение 10
к Закону Краснодарского края
"Об установлении границ муниципального образования Староминский район, наделении его статусом муниципального района, образовании в его составе муниципальных образований — сельских поселений — и установлении их границ"

"Приложение 10
к Закону Краснодарского края
"Об установлении границ муниципального образования Староминский муниципальный район Краснодарского края, наделении его статусом муниципального района, образовании в его составе муниципальных образований — сельских поселений — и установлении их границ"

**Описание
границ Куйбышевского сельского поселения
Староминского муниципального района Краснодарского края**

1. Граница Куйбышевского сельского поселения Староминского муниципального района Краснодарского края по смежеству с муниципальным образованием Куцевский муниципальный район Краснодарского края проходит от узловой точки 1*(Ж), расположенной на стыке границ Канеловского сельского поселения Староминского муниципального района Краснодарского края, Куйбышевского сельского поселения Староминского муниципального района Краснодарского края и муниципального образования Куцевский муниципальный район Краснодарского края и находящейся на расстоянии 24840 м юго-восточнее ст-цы Канеловская Канеловского сельского поселения Староминского муниципального района Краснодарского края, 27650 м юго-восточнее ст-цы Староминская Староминского сельского поселения Староминского муниципального рай-

она Краснодарского края, в южном направлении на расстояние 5083 м по восточной стороне лесополосы в 1,5 м от крайнего ряда деревьев через точки 2—15 до узловой точки 16*(44).

2. Граница Куйбышевского сельского поселения Староминского муниципального района Краснодарского края по смежеству с муниципальным образованием Ленинградский муниципальный округ Краснодарского края проходит:

1) от узловой точки 16*(44), расположенной на стыке границ Куйбышевского сельского поселения Староминского муниципального района Краснодарского края, муниципального образования Ленинградский муниципальный округ Краснодарского края и муниципального образования Куцевский муниципальный район Краснодарского края и находящейся на расстоянии 7000 м восточнее хут. Восточный Сосык Куйбышевского сельского поселения Староминского муниципального района Краснодарского края, 6000 м юго-западнее пос. Комсомольский Куцевского муниципального района Краснодарского края, 11000 м северо-западнее ст-цы Ленинградская Ленинградского муниципального округа Краснодарского края, в южном направлении на расстояние 970 м по восточной стороне лесополосы в 1,5 м от крайнего ряда деревьев через точки 17—19 до точки 20;

2) от точки 20 ломаной линией в юго-западном направлении на расстояние 12480 м по середине балки Шанька до реки Сосыка, далее в том же направлении по правой стороне балки Конихристова через точки 121—277 до точки 278;

3) от точки 278 в западном направлении на расстояние 2839 м по северной стороне полосы отвода полевой дороги, далее в том же направлении на расстояние 55 м, пересекая полосу отвода Северо-Кавказской железной дороги — филиала ОАО "РЖД" (65 км + 45 м), через точки 279—304 до узловой точки 305*(Е).

3. Граница Куйбышевского сельского поселения Староминского муниципального района Краснодарского края по смежеству с Рассветовским сельским поселением Староминского муниципального района Краснодарского края проходит от узловой точки 305*(Е), расположенной на стыке границ Рассветовского сельского поселения Староминского муниципального района Краснодарского края и Куйбышевского сельского поселения Староминского муниципального

района Краснодарского края и муниципального образования Ленинградский муниципальный округ Краснодарского края и находящейся на расстоянии 4000 м юго-восточнее пос. Восточный Рассветовского сельского поселения Староминского муниципального района Краснодарского края, 6000 м северо-восточнее пос. Дальний Рассветовского сельского поселения Староминского муниципального района Краснодарского края, в северо-западном направлении на расстояние 5744 м по юго-западной стороне полосы отвода Северо-Кавказской железной дороги — филиала ОАО "РЖД" направления ст-ца Староминская — ст-ца Уманская через точки 306—340 до узловой точки 341*(Д).

4. Граница Куйбышевского сельского поселения Староминского муниципального района Краснодарского края по смежеству со Староминским сельским поселением Староминского муниципального района Краснодарского края проходит:

1) от узловой точки 341*(Д), расположенной на стыке границ Рассветовского сельского поселения Староминского муниципального района Краснодарского края, Староминского сельского поселения Староминского муниципального района Краснодарского края и Куйбышевского сельского поселения Староминского муниципального района Краснодарского края и находящейся на расстоянии 2150 м севернее ст-цы Староминская Староминского сельского поселения Староминского муниципального района Краснодарского края, 12430 м юго-западнее ст-цы Канеловская Канеловского сельского поселения Староминского муниципального района Краснодарского края, в северо-восточном направлении, пересекая полосу отвода Северо-Кавказской железной дороги — филиала ОАО "РЖД" направления ст-ца Староминская — ст-ца Уманская, на расстояние 5100 м по правой стороне балки Копейкина через точки 342—417 до точки 418;

2) от точки 418 в северо-западном направлении на расстояние 1645 м по северо-восточной границе земель сельскохозяйственного назначения через точки 419—431 до точки 432;

3) от точки 432 ломаной линией в северо-западном направлении на расстояние 1937 м по северо-восточной стороне лесополосы в 1,5 м от крайнего ряда

деревьев, далее в том же направлении на расстояние 60 м по северо-западной границе карьера через точки 433—449 до точки 450;

4) от точки 450 ломаной линией в северном направлении на расстояние 2479 м по западной границе земель сельскохозяйственного назначения через точки 451—479 до точки 480;

5) от точки 480 в северо-восточном направлении на расстояние 2792 м по западному берегу реки Сосыка через точки 481—499 до узловой точки 500*(И).

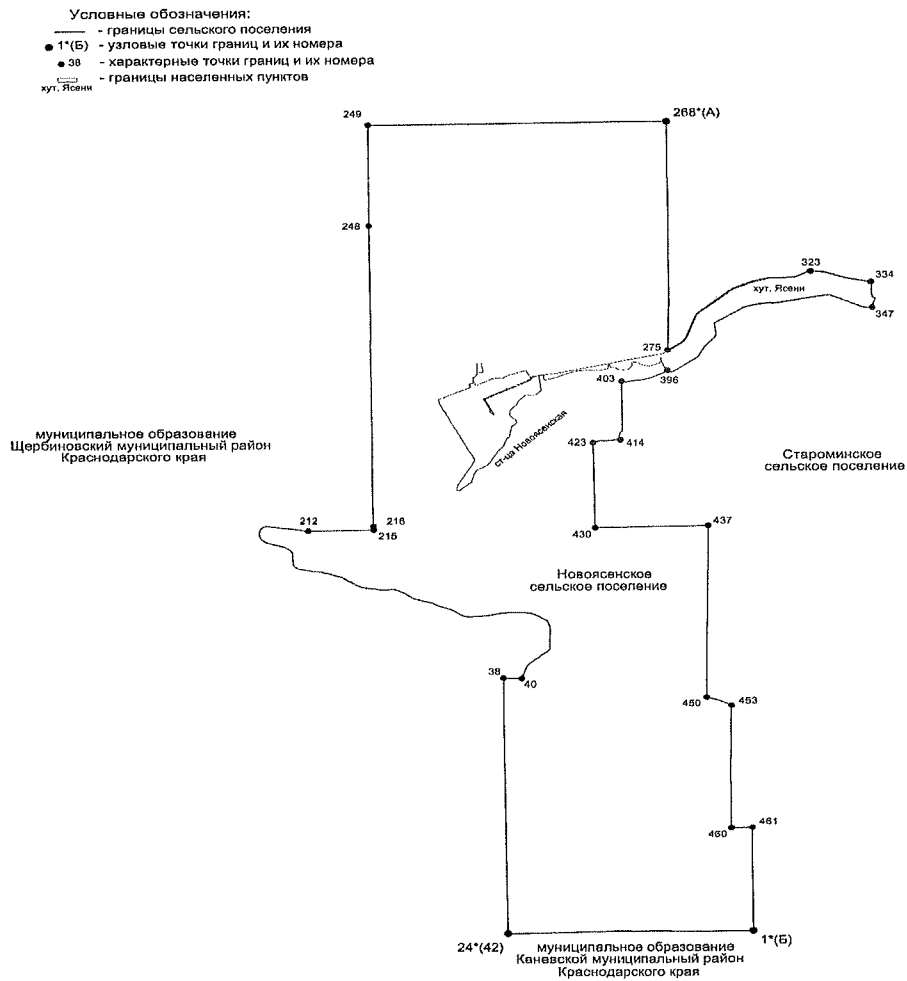
5. Граница Куйбышевского сельского поселения Староминского муниципального района Краснодарского края по смежеству с Канеловским сельским поселением Староминского муниципального района Краснодарского края проходит от узловой точки 500*(И), расположенной на стыке границ Староминского сельского поселения Староминского муниципального района Краснодарского края, Куйбышевского сельского поселения Староминского муниципального района Краснодарского края и Канеловского сельского поселения Староминского муниципального района Краснодарского края и находящейся на расстоянии 1500 м севернее хут. Набережный Куйбышевского сельского поселения Староминского муниципального района Краснодарского края, 1620 м северо-западнее хут. Мирный Куйбышевского сельского поселения Староминского муниципального района Краснодарского края, в восточном направлении, юго-восточном направлении на расстояние 11640 м по северной стороне балки Добренькая через точки 501—659 до узловой точки 1*(Ж).

* Узловые точки границ Куйбышевского сельского поселения Староминского муниципального района Краснодарского края."

Приложение 11
к Закону Краснодарского края "О внесении изменений в Закон Краснодарского края "Об установлении границ муниципального образования Староминский район, наделении его статусом муниципального района, образовании в его составе муниципальных образований — сельских поселений — и установлении их границ"

"Приложение 11
к Закону Краснодарского края "Об установлении границ муниципального образования Староминский муниципальный район Краснодарского края, наделении его статусом муниципального района, образовании в его составе муниципальных образований — сельских поселений — и установлении их границ"

КАРТА-СХЕМА границ Новоясенского сельского поселения Староминского муниципального района Краснодарского края



Описание границ смежных территорий:
от точки 1*(Б) до точки 24*(42) - земли муниципального образования Каневской муниципальный район Краснодарского края
от точки 24*(42) до точки 268*(А) - земли муниципального образования Щербиновский муниципальный район Краснодарского края
от точки 268*(А) до точки 1*(Б) - земли Староминского сельского поселения

Приложение 12
к Закону Краснодарского края
"Об установлении границ муниципа-
пального образования Староминский
район, наделении его статусом муни-
ципального района, образовании в его
составе муниципальных образова-
ний — сельских поселений — и уста-
новлении их границ"

"Приложение 12
к Закону Краснодарского края
"Об установлении границ муници-
пального образования Староминский
муниципальный район Краснода-
рского края, наделении его статусом
муниципального района, образовании
в его составе муниципальных образо-
ваний — сельских поселений — и
установлении их границ"

**Описание
границ Новоясенского сельского поселения
Староминского муниципального района Краснодарского края**

1. Граница Новоясенского сельского поселения Староминского муниципа-
пального района Краснодарского края по смежеству с муниципальным образова-
нием Каневской муниципальный район Краснодарского края проходит от узло-
вой точки 1*(Б), расположенной на стыке границ Староминского сельского посе-
ления Староминского муниципального района Краснодарского края, Новоясен-
ского сельского поселения Староминского муниципального района Краснода-
рского края и муниципального образования Каневской муниципальный район
Краснодарского края и находящейся на расстоянии 32750 м юго-западнее
ст-цы Староминская Староминского сельского поселения Староминского муни-
ципального района Краснодарского края, 8320 м юго-восточнее ст-цы Новоясен-
ская Новоясенского сельского поселения Староминского муниципального района
Краснодарского края, в западном направлении на расстояние 3977 м по северной

стороне полосы отвода полевой дороги, пересекая балку Желтые Копани, через точки 19—22 до узловой точки 24*(42).

2. Граница Новоясенского сельского поселения Староминского муниципального района Краснодарского края по смежеству с муниципальным образованием Щербиновский муниципальный район Краснодарского края проходит:

1) от узловой точки 24*(42), расположенной на стыке границ Новоясенского сельского поселения Староминского муниципального района Краснодарского края, муниципального образования Каневской муниципальный район Краснодарского края и муниципального образования Щербиновский муниципальный район Краснодарского края и находящейся на расстоянии 5500 м юго-западнее хут. Желтые Копани Староминского сельского поселения Староминского муниципального района Краснодарского края, 8000 м северо-восточнее ст-цы Новодеревянковская Каневского муниципального района Краснодарского края, 15000 м юго-восточнее ст-цы Новощербиновская Щербиновского муниципального района Краснодарского края, в северном направлении на расстояние 5027 м по восточной стороне лесополосы в 1,5 м от крайнего ряда деревьев, далее в том же направлении на расстояние 18 м, пересекая полосу отвода автомобильной дороги Подъезд к х. Желтые Копани (0 км + 690 м), до точки 38;

2) от точки 38 в восточном направлении на расстояние 296 м по южной стороне полосы отвода полевой дороги через точку 39 до точки 40;

3) от точки 40 в северо-восточном направлении, северном направлении, северо-западном направлении, западном направлении на расстояние 1985 м по середине балки Кобецкая до восточной стороны дамбы, далее в северо-западном направлении, северо-восточном направлении, юго-восточном направлении на расстояние 5557 м по середине реки Ясени до точки 212;

4) от точки 212 в восточном направлении на расстояние 1064 м по южной стороне полосы отвода полевой дороги через точки 213—214 до точки 215;

5) от точки 215 в северном направлении на расстояние 68 м по западной стороне полосы отвода полевой дороги до точки 216;

6) от точки 216 в северном направлении на расстояние 5935 м по восточной стороне лесополосы в 1,5 м от крайнего ряда деревьев до точки 248;

7) от точки 248 в северном направлении на расстояние 2004 м по восточной границе земель сельскохозяйственного назначения до точки 249;

8) от точки 249 в восточном направлении на расстояние 4785 м по южной стороне лесополосы в 1,5 м от крайнего ряда деревьев до узловой точки 268*(А).

3. Граница Новоясенского сельского поселения Староминского муниципального района Краснодарского края по смежеству со Староминским сельским поселением Староминского муниципального района Краснодарского края проходит:

1) от узловой точки 268*(А), расположенной на стыке границ Староминского сельского поселения Староминского муниципального района Краснодарского края и муниципального образования Щербиновский муниципальный район Краснодарского края и находящейся на расстоянии 1600 м северо-западнее хут. Ясени Староминского сельского поселения Староминского муниципального района Краснодарского края, 3000 м северо-восточнее ст-цы Новоясенская Новоясенского сельского поселения Староминского муниципального района Краснодарского края, в южном направлении на расстояние 4544 м по восточной стороне лесополосы в 1,5 м от крайнего ряда деревьев до точки 275;

2) от точки 275 в северо-восточном направлении на расстояние 2952 м по южной границе земель сельскохозяйственного назначения до точки 323;

3) от точки 323 в юго-восточном направлении на расстояние 989 м до точки 334;

4) от точки 334 в юго-восточном направлении на расстояние 545 м по западной стороне дамбы, далее в юго-западном направлении на расстояние 19 м, пересекая полосу отвода автомобильной дороги, до точки 347;

5) от точки 347 в северо-западном направлении, юго-западном направлении на расстояние 4048 м по северной границе земель сельскохозяйственного назначения до точки 396;

6) от точки 396 в юго-западном направлении на расстояние 819 м по северной границе земель сельскохозяйственного назначения, далее в том же направлении на расстояние 6 м по северной стороне полосы отвода полевой дороги до точки 403;

7) от точки 403 в южном направлении на расстояние 1168 м по западной границе земель сельскохозяйственного назначения до точки 414;

8) от точки 414 в юго-западном направлении на расстояние 457 м по южной стороне лесополосы в 1,5 м от крайнего ряда деревьев до точки 423;

9) от точки 423 в южном направлении на расстояние 1669 м по западной стороне лесополосы в 1,5 м от крайнего ряда деревьев до точки 430;

10) от точки 430 в восточном направлении на расстояние 1851 м по южной стороне полосы отвода полевой дороги до точки 437;

11) от точки 437 в южном направлении на расстояние 3397 м по восточной стороне лесополосы в 1,5 м от крайнего ряда деревьев до точки 450;

12) от точки 450 в юго-восточном направлении на расстояние 433 м, пересекая балку Кобецкая, по западной границе земель сельскохозяйственного назначения до точки 453;

13) от точки 453 в южном направлении на расстояние 2414 м по восточной стороне лесополосы в 1,5 м от крайнего ряда деревьев, далее в том же направлении на расстояние 18 м, пересекая полосу отвода автомобильной дороги, до точки 460;

14) от точки 460 в восточном направлении на расстояние 334 м по северной стороне полосы отвода полевой дороги до точки 461;

15) от точки 461 в южном направлении на расстояние 2012 м по западной стороне лесополосы в 1,5 м от крайнего ряда деревьев до пересечения с полосой отвода полевой дороги (1 км + 100 м), далее в том же направлении на расстояние 15 м по восточной стороне лесополосы в 1,5 м от крайнего ряда деревьев до узловой точки 1*(Б).

* Узловые точки границ Новоясенского сельского поселения Староминского муниципального района Краснодарского края."