

ЗАКОН

КРАСНОДАРСКОГО КРАЯ

О внесении изменений в Закон Краснодарского края "Об установлении границ муниципального образования Тимашевский район, наделении его статусом муниципального района, образовании в его составе муниципальных образований — городского и сельских поселений — и установлении их границ"

Принят Законодательным Собранием Краснодарского края
18 июля 2024 года

Статья 1

Внести в Закон Краснодарского края Краснодарского края от 5 мая 2004 года № 698-КЗ "Об установлении границ муниципального образования Тимашевский район, наделении его статусом муниципального района, образовании в его составе муниципальных образований — городского и сельских поселений и установлении их границ" (с изменениями от 11 февраля 2008 года № 1398-КЗ; 3 июня 2009 года № 1756-КЗ) следующие изменения:

- 1) в наименовании слова "Тимашевский район" заменить словами "Тимашевский муниципальный район Краснодарского края";
- 2) в статье 1 слова "Тимашевский район" заменить словами "Тимашевский муниципальный район Краснодарского края";
- 3) в статье 2 слова "Тимашевский район" заменить словами "Тимашевский муниципальный район Краснодарского края";
- 4) статью 3 изложить в следующей редакции:

"Статья 3. Образовать в составе муниципального образования Тимашев-

ский муниципальный район Краснодарского края муниципальные образования — городское и сельские поселения, установив их границы согласно картам-схемам и описаниям:

1) Тимашевское городское поселение Тимашевского муниципального района Краснодарского края (далее — Тимашевское городское поселение) (приложения 3 и 4);

2) Дербентское сельское поселение Тимашевского муниципального района Краснодарского края (далее — Дербентское сельское поселение) (приложения 5 и 6);

3) Днепровское сельское поселение Тимашевского муниципального района Краснодарского края (далее — Днепровское сельское поселение) (приложения 7 и 8);

4) сельское поселение Кубанец Тимашевского муниципального района Краснодарского края (далее — сельское поселение Кубанец) (приложения 9 и 10);

5) Медведовское сельское поселение Тимашевского муниципального района Краснодарского края (далее — Медведовское сельское поселение) (приложения 11 и 12);

6) Незаймановское сельское поселение Тимашевского муниципального района Краснодарского края (далее — Незаймановское сельское поселение) (приложения 13 и 14);

7) Новокорсунское сельское поселение Тимашевского муниципального района Краснодарского края (далее — Новокорсунское сельское поселение) (приложения 15 и 16);

8) Новоленинское сельское поселение Тимашевского муниципального района Краснодарского края (далее — Новоленинское сельское поселение) (приложения 17 и 18);

9) Поселковое сельское поселение Тимашевского муниципального района Краснодарского края (далее — Поселковое сельское поселение) (приложения 19 и 20);

10) Роговское сельское поселение Тимашевского муниципального района Краснодарского края (далее — Роговское сельское поселение) (приложения 21 и 22).";

5) в абзаце первом статьи 4 слова "Тимашевский район" заменить словами "Тимашевский муниципальный район Краснодарского края";

6) в абзаце первом статьи 4¹ слова "Тимашевский район" заменить словами "Тимашевский муниципальный район Краснодарского края";

7) приложение 1 изложить в редакции согласно приложению 1 к настоящему Закону;

8) приложение 2 изложить в редакции согласно приложению 2 к настоящему Закону;

9) приложение 3 изложить в редакции согласно приложению 3 к настоящему Закону;

10) приложение 4 изложить в редакции согласно приложению 4 к настоящему Закону;

11) приложение 5 изложить в редакции согласно приложению 5 к настоящему Закону;

12) приложение 6 изложить в редакции согласно приложению 6 к настоящему Закону;

13) приложение 7 изложить в редакции согласно приложению 7 к настоящему Закону;

14) приложение 8 изложить в редакции согласно приложению 8 к настоящему Закону;

15) приложение 9 изложить в редакции согласно приложению 9 к настоящему Закону;

16) приложение 10 изложить в редакции согласно приложению 10 к настоящему Закону;

17) приложение 11 изложить в редакции согласно приложению 11 к настоящему Закону;

18) приложение 12 изложить в редакции согласно приложению 12 к настоящему Закону;

19) приложение 13 изложить в редакции согласно приложению 13 к настоящему Закону;

20) приложение 14 изложить в редакции согласно приложению 14 к настоящему Закону;

21) приложение 15 изложить в редакции согласно приложению 15 к настоящему Закону;

22) приложение 16 изложить в редакции согласно приложению 16 к настоящему Закону;

23) приложение 17 изложить в редакции согласно приложению 17 к настоящему Закону;

24) приложение 18 изложить в редакции согласно приложению 18 к настоящему Закону;

25) приложение 19 изложить в редакции согласно приложению 19 к настоящему Закону;

26) приложение 20 изложить в редакции согласно приложению 20 к настоящему Закону;

27) приложение 21 изложить в редакции согласно приложению 21 к настоящему Закону;

28) приложение 22 изложить в редакции согласно приложению 22 к настоящему Закону.

Статья 2

Настоящий Закон вступает в силу по истечении десяти дней после дня его официального опубликования.



Губернатор
Краснодарского края

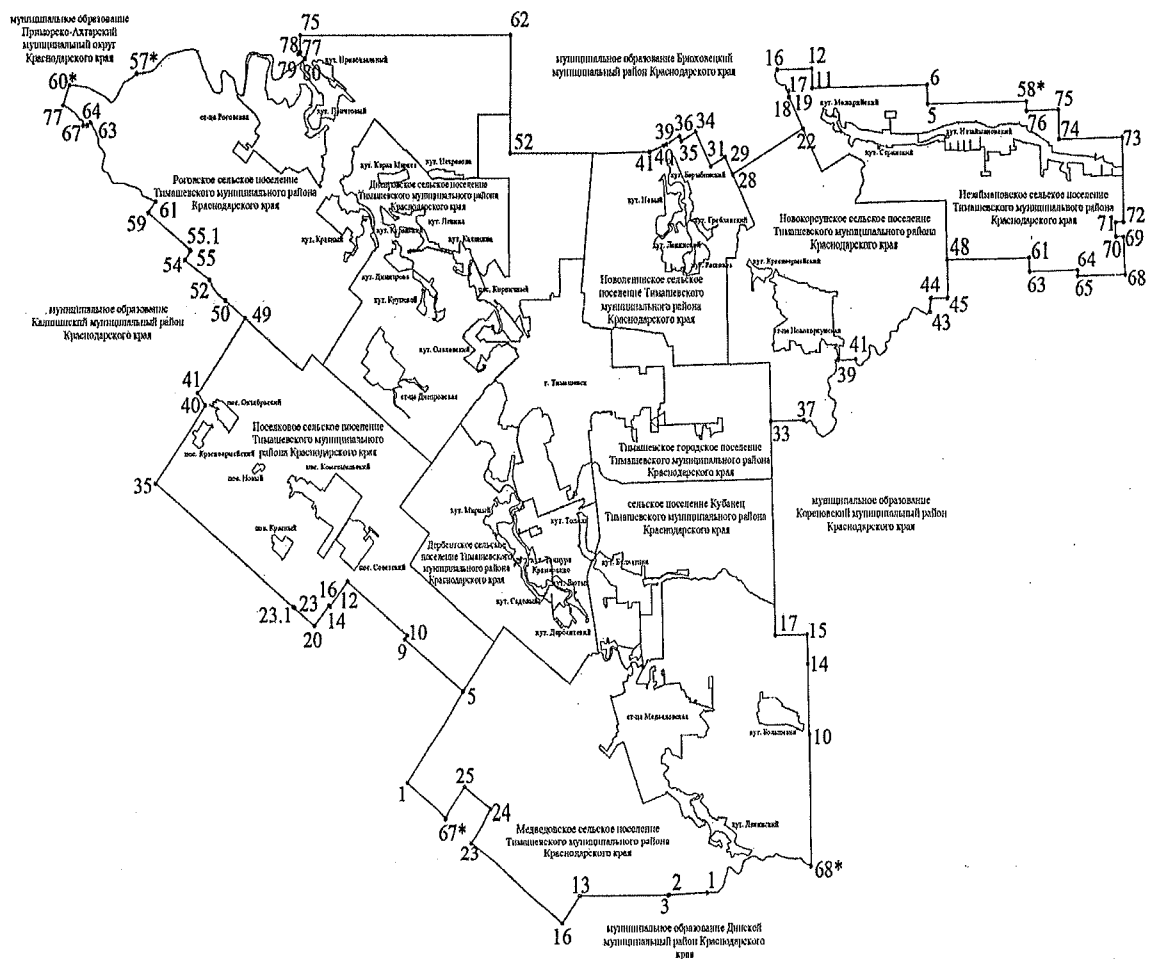
В.И. Кондратьев

г. Краснодар
31 июля 2024 г.
№ 5176-КЗ

Приложение 1
к Закону Краснодарского края "О внесении изменений в Закон Краснодарского края "Об установлении границ муниципального образования Тимашевский район, наделении его статусом муниципального района, образовании в его составе муниципальных образований — городского и сельских поселений — и установлении их границ"

"Приложение 1
к Закону Краснодарского края "Об установлении границ муниципального образования Тимашевский муниципальный район Краснодарского края, наделении его статусом муниципального района, образовании в его составе муниципальных образований — городского и сельских поселений — и установлении их границ"

КАРТА-СХЕМА
границ муниципального образования
Тимашевский муниципальный район Краснодарского края



- Условные обозначения:
- 158 - поворотные точки границы муниципального образования Тимашевский муниципальный район Краснодарского края
 - 58* - узловое точки границы муниципального образования Тимашевский муниципальный район Краснодарского края
 - - граница поселения

- Описание смежных границ:
- звено 57* - 58* - земли муниципального образования Брюховецкий муниципальный район Краснодарского края
 - звено 58* - 68* - земли муниципального образования Кореновский муниципальный район Краснодарского края
 - звено 68* - 67* - земли муниципального образования Динской муниципальный район Краснодарского края
 - звено 67* - 60* - земли муниципального образования Калининский муниципальный район Краснодарского края
 - звено 60* - 57* - земли муниципального образования Приморско-Ахтарский муниципальный округ Краснодарского края

Приложение 2
к Закону Краснодарского края
"О внесении изменений в Закон Краснодарского края "Об установлении границ муниципального образования Тимашевский район, наделении его статусом муниципального района, образовании в его составе муниципальных образований — городского и сельских поселений — и установлении их границ"

"Приложение 2
к Закону Краснодарского края
"Об установлении границ муниципального образования Тимашевский муниципальный район Краснодарского края, наделении его статусом муниципального района, образовании в его составе муниципальных образований — городского и сельских поселений — и установлении их границ"

Описание границ муниципального образования Тимашевский муниципальный район Краснодарского края

1. Граница муниципального образования Тимашевский муниципальный район Краснодарского края по смежеству с муниципальным образованием Брюховецкий муниципальный район Краснодарского края проходит:

1) от узловой точки 57*, расположенной на стыке границ муниципальных образований Тимашевский муниципальный район Краснодарская края, Брюховецкий муниципальный район Краснодарская края и Приморско-Ахтарский муниципальный округ Краснодарского края на середине реки Кирпили в створе с западной стороной лесополосы в 1,5 м от крайнего ряда деревьев и находящейся на расстоянии 4500 м юго-западнее ст-цы Новоджерелиевской Новоджерелиевского сельского поселения Брюховецкого муниципального района Краснодарского края, в северо-восточном направлении на расстояние 16844 м по середине

реки Кирпили до устья балки без названия, далее в северо-восточном направлении на расстояние 300 м по середине балки без названия до точки 80;

2) от точки 80 в северо-западном направлении на расстояние 470 м по юго-западной стороне полосы отвода Северо-Кавказской железной дороги — филиала ОАО "РЖД" направления г. Тимашевск — г. Приморско-Ахтарск до точки 79;

3) от точки 79 в северо-восточном направлении на расстояние 132 м по северо-западной стороне полосы отвода грунтовой дороги, пересекая полосу отвода Северо-Кавказской железной дороги — филиала ОАО "РЖД" направления г. Тимашевск — г. Приморско-Ахтарск (24 км + 765 м), до точки 78;

4) от точки 78 в юго-восточном направлении на расстояние 76 м по северо-восточной стороне полосы отвода Северо-Кавказской железной дороги — филиала ОАО "РЖД" направления г. Тимашевск — г. Приморско-Ахтарск (24 км + 765 м до 24 км + 840 м) до точки 77;

5) от точки 77 в северном направлении на расстояние 842 м по восточной стороне лесополосы в 1,5 м от крайнего ряда деревьев до точки 75;

6) от точки 75 в восточном направлении на расстояние 13026 м по северной стороне лесополосы в 1,5 м от крайнего ряда деревьев до точки 62;

7) от точки 62 в южном направлении на расстояние 6014 м по восточной стороне лесополосы в 1,5 м от крайнего ряда деревьев до точки 52;

8) от точки 52 в северо-восточном направлении на расстояние 8461 м по юго-восточной стороне лесополосы в 1,5 м от крайнего ряда деревьев, пересекая полосу отвода Северо-Кавказской железной дороги — филиала ОАО "РЖД" направления ст-ца Брюховецкая — г. Краснодар и полосу отвода автомобильной дороги г. Краснодар — г. Ейск, далее снова по юго-восточной стороне лесополосы в 1,5 м от крайнего ряда деревьев до точки 41;

9) от точки 41 в северо-восточном направлении на расстояние 181 м, пересекая реку Бейсужек-Левый, до точки 40;

10) от точки 40 в северо-восточном направлении на расстояние 185 по юго-восточной стороне полосы отвода полевой дороги до точки 39;

11) от точки 39 в северо-восточном и юго-восточном направлениях на расстояние 938 м по юго-западной и юго-восточной сторонам полосы отвода грунтовой дороги до точки 36;

12) от точки 36 в юго-восточном направлении на расстояние 264 м по северо-восточной стороне лесополосы в 1,5 м от крайнего ряда деревьев до точки 35;

13) от точки 35 в северо-восточном направлении на расстояние 990 м по северо-западной стороне лесополосы в 1,5 м от крайнего ряда деревьев до точки 34;

14) от точки 34 в юго-восточном направлении на расстояние 2004 м по северо-восточной стороне лесополосы в 1,5 м от крайнего ряда деревьев до точки 31;

15) от точки 31 в северо-восточном направлении на расстояние 998 м по юго-восточной стороне лесополосы в 1,5 м от крайнего ряда деревьев до точки 29;

16) от точки 29 в юго-восточном направлении на расстояние 1008 м по северо-восточной стороне лесополосы в 1,5 м от крайнего ряда деревьев до точки 28;

17) от точки 28 в северо-восточном направлении на расстояние 5010 м по юго-восточной стороне лесополосы в 1,5 м от крайнего ряда деревьев до точки 22;

18) от точки 22 в северо-западном направлении на расстояние 1840 м вдоль северо-восточной стороны лесополосы в 1,5 м от крайнего ряда деревьев до точки 19;

19) от точки 19 в юго-западном направлении на расстояние 30 м по юго-восточной стороне лесополосы в 1,5 м от крайнего ряда деревьев до точки 18;

20) от точки 18 в северном направлении на расстояние 235 м по западной стороне лесополосы в 1,5 м от крайнего ряда деревьев до точки 17;

21) от точки 17 в северном направлении на расстояние 83 м до середины реки Незайманка, далее ломанной линией в северо-западном направлении на расстояние 1700 м по середине реки Незайманка, далее в восточном направлении от середины реки Незайманка до ее береговой линии до точки 16;

22) от точки 16 в северо-восточном направлении на расстояние 2066 м по юго-восточной стороне лесополосы в 1,5 м от крайнего ряда деревьев до точки 12;

23) от точки 12 в южном направлении на расстояние 992 м по восточной стороне лесополосы в 1,5 м от крайнего ряда деревьев до точки 11;

24) от точки 11 в восточном направлении на расстояние 6999 м по южной стороне лесополосы в 1,5 м от крайнего ряда деревьев до точки 6;

25) от точки 6 в южном направлении на расстояние 1002 м по восточной стороне лесополосы в 1,5 м от крайнего ряда деревьев до точки 5;

26) от точки 5 в восточном направлении на расстояние 6022 м по южной стороне лесополосы в 1,5 м от крайнего ряда деревьев через точки 4—1 до узловой точки 58*, расположенной на стыке границ муниципальных образований Брюховецкий муниципальный район Краснодарского края, Кореновский муниципальный район Краснодарского края и Тимашевский муниципальный район Краснодарского края на пересечении лесополос и находящейся на расстоянии 4250 м южнее пос. Заря Батуринского сельского поселения Брюховецкого муниципального района Краснодарского края, 5000 м западнее пос. Привольный Новоберезанского сельского поселения Кореновского муниципального района Краснодарского края, 1500 м севернее хут. Незаймановский Незаймановского сельского поселения Тимашевского муниципального района Краснодарского края.

2. Граница муниципального образования Тимашевский муниципальный район Краснодарского края по смежеству с муниципальным образованием Кореновский муниципальный район Краснодарского края проходит:

1) от узловой точки 58* в южном направлении на расстояние 492 м по восточной стороне лесополосы в 1,5 м от крайнего ряда деревьев до точки 76;

2) от точки 76 в восточном направлении на расстояние 2001 м по южной стороне лесополосы в 1,5 м от крайнего ряда деревьев до точки 75;

3) от точки 75 в южном направлении на расстояние 1488 м по восточной стороне лесополосы в 1,5 м от крайнего ряда деревьев до точки 74;

4) от точки 74 в восточном направлении на расстояние 3978 м по южной стороне лесополосы в 1,5 м от крайнего ряда деревьев до точки 73;

5) от точки 73 в южном направлении на расстояние 4396 м по восточной стороне лесополосы в 1,5 м от крайнего ряда деревьев, дважды пересекая балку Незайманка, до точки 72;

- 6) от точки 72 в западном направлении на расстояние 495 м по северной стороне полосы отвода полевой дороги до точки 71;
- 7) от точки 71 в южном направлении на расстояние 725 м по западной стороне полосы отвода полевой дороги до точки 70;
- 8) от точки 70 в восточном направлении на расстояние 505 м по южной стороне полосы отвода полевой дороги до точки 69;
- 9) от точки 69 в южном направлении на расстояние 1977 м по восточной стороне лесополосы в 1,5 м от крайнего ряда деревьев до точки 68;
- 10) от точки 68 в западном направлении на расстояние 2988 м по южной стороне лесополосы в 1,5 м от крайнего ряда деревьев до точки 65;
- 11) от точки 65 в северном направлении на расстояние 315 м по восточной стороне лесополосы в 1,5 м от крайнего ряда деревьев до точки 64;
- 12) от точки 64 в западном направлении на расстояние 2995 м по южной стороне лесополосы в 1,5 м от крайнего ряда деревьев до точки 63;
- 13) от точки 63 в северном направлении на расстояние 790 м по восточной стороне лесополосы в 1,5 м от крайнего ряда деревьев через точку 62 до точки 61;
- 14) от точки 61 в западном направлении на расстояние 5004 м по южной стороне лесополосы в 1,5 м от крайнего ряда деревьев до точки 48;
- 15) от точки 48 в южном направлении на расстояние 2010 м по восточной стороне лесополосы в 1,5 м от крайнего ряда деревьев до точки 45;
- 16) от точки 45 в западном направлении на расстояние 1000 м по южной стороне лесополосы в 1,5 м от крайнего ряда деревьев до точки 44;
- 17) от точки 44 в южном направлении на расстояние 696 м по восточной стороне лесополосы в 1,5 м от крайнего ряда деревьев до точки 43;
- 18) от точки 43 в северо-западном, юго-западном направлениях на расстояние 7422 м по середине реки Очеретоватая Балка, далее в западном направлении на расстояние 20 м до точки 41;
- 19) от точки 41 в западном направлении на расстояние 1048 м по северной стороне полосы отвода полевой дороги до точки 39;

20) от точки 39 в северо-западном, юго-западном направлениях на расстояние 6653 м по середине реки Бейсужек-Левый, затем в северо-западном направлении на расстояние 1201 м по полевой дороге от середины реки Бейсужек-Левый до точки 37;

21) от точки 37 в западном направлении на расстояние 2079 м, пересекая полосу отвода автомобильной дороги г. Кореновск — г. Тимашевск, затем по южной стороне лесополосы в 1,5 м от крайнего ряда деревьев до точки 33;

22) от точки 33 в южном направлении на расстояние 10990 м по восточной стороне лесополосы в 1,5 м от крайнего ряда деревьев до точки 17;

23) от точки 17 в восточном направлении на расстояние 2003 м, пересекая реку Кирпильцы, далее по южной стороне полевой дороги до точки 15;

24) от точки 15 в южном направлении на расстояние 1533 м по восточной стороне лесополосы в 1,5 м от крайнего ряда деревьев до точки 14;

25) от точки 14 в южном направлении на расстояние 3587 м, пересекая реку Кирпили, затем по восточной стороне лесополосы в 1,5 м от крайнего ряда деревьев до точки 10;

26) от точки 10 в южном направлении на расстояние 6750 м по восточной стороне лесополосы в 1,5 м от крайнего ряда деревьев до узловой точки 68*, расположенной на стыке границ муниципальных образований Тимашевский муниципальный район Краснодарского края, Кореновский муниципальный район Краснодарского края и Динской муниципальный район Краснодарского края и находящейся на пересечении восточной стороны балки и восточной стороны лесополосы.

3. Граница муниципального образования Тимашевский муниципальный район Краснодарского края по смежеству с муниципальным образованием Динской муниципальный район Краснодарского края проходит:

1) от узловой точки 68* в западном направлении на расстояние 3452 м по середине балки до дамбы, далее в юго-западном направлении на расстояние 4238 м по середине реки Кочеты, далее в западном направлении на расстояние 454 м по северо-западной стороне полосы отвода полевой дороги до точки 1 (левый берег реки Кочеты);

2) от точки 1 в юго-западном направлении на расстояние 2317 м по северо-западной стороне лесополосы в 1,5 м от крайнего ряда деревьев до точки 2;

3) от точки 2 в юго-западном направлении на расстояние 107 м, пересекая полосу отвода автомобильной дороги г. Краснодар — г. Ейск и полосу отвода Северо-Кавказской железной дороги — филиала ОАО "РЖД" направления ст-ца Брюховецкая — г. Краснодар, до точки 3;

4) от точки 3 в западном направлении на расстояние 5382 м по южной стороне лесополосы в 1,5 м от крайнего ряда деревьев до точки 13;

5) от точки 13 в юго-западном направлении на расстояние 1767 м по юго-восточной стороне лесополосы в 1,5 м от крайнего ряда деревьев до точки 16;

6) от точки 16 в северо-западном направлении на расстояние 6988 м по северо-восточной стороне лесополосы в 1,5 м от крайнего ряда деревьев до точки 23;

7) от точки 23 в северо-восточном направлении на расстояние 2019 м по юго-восточной стороне лесополосы в 1,5 м от крайнего ряда деревьев до точки 24;

8) от точки 24 в северо-западном направлении на расстояние 1987 м по юго-западной стороне лесополосы в 1,5 м от крайнего ряда деревьев до точки 26;

9) от точки 26 в юго-западном направлении на расстояние 1986 м по юго-восточной стороне лесополосы в 1,5 м от крайнего ряда деревьев до узловой точки 67*, расположенной на стыке границ муниципальных образований Тимашевский муниципальный район Краснодарского края, Калининский муниципальный район Краснодарского края и Динской муниципальный район Краснодарского края на пересечении лесополос и находящейся на расстоянии 740 м северо-восточнее пос. Дальний Нововеличковского сельского поселения Динского муниципального района Краснодарского края.

4. Граница муниципального образования Тимашевский муниципальный район Краснодарского края по смежеству с муниципальным образованием Калининский муниципальный район Краснодарского края проходит:

1) от узловой точки 67* в северо-восточном направлении на расстояние 2982 м, пересекая балку Безымянная, по северо-восточной стороне лесополосы в 1,5 м от крайнего ряда деревьев до точки 1;

2) от точки 1 в северо-восточном направлении на расстояние 5788 м по юго-восточной стороне лесополосы в 1,5 м от крайнего ряда деревьев до точки 5;

3) от точки 5 в северо-западном направлении на расстояние 4526 м по северо-восточной стороне лесополосы в 1,5 м от крайнего ряда деревьев до точки 9;

4) от точки 9 в северо-восточном направлении на расстояние 250 м по северо-восточной стороне лесополосы в 1,5 м от крайнего ряда деревьев до точки 10;

5) от точки 10 в северо-западном направлении на расстояние 4526 м по юго-западной стороне лесополосы в 1,5 м от крайнего ряда деревьев до точки 12;

6) от точки 12 в юго-западном направлении на расстояние 1646 м по юго-восточной стороне полосы отвода Северо-Кавказской железной дороги — филиала ОАО "РЖД" направления г. Крымск — г. Тимашевск до точки 14;

7) от точки 14 в северо-западном направлении на расстояние 71 м, пересекая полосу отвода Северо-Кавказской железной дороги — филиала ОАО "РЖД" направления г. Крымск — г. Тимашевск (100 км + 600 м), до точки 16;

8) от точки 16 в юго-западном направлении на расстояние 1394 м по северо-западной стороне полосы отвода Северо-Кавказской железной дороги — филиала ОАО "РЖД" направления г. Крымск — г. Тимашевск (100 км + 600 м) до точки 20;

9) от точки 20 в северо-западном направлении на расстояние 1578 м по северо-восточной стороне лесополосы в 1,5 м от крайнего ряда деревьев до точки 23;

10) от точки 23 в северо-западном направлении на расстояние 37 м, пересекая полосу отвода автомобильной дороги г. Тимашевск — ст-ца Полтавская (21 км + 250 м), до точки 23.1;

11) от точки 23.1 в северо-западном направлении на расстояние 10510 м по северо-восточной стороне лесополосы в 1,5 м от крайнего ряда деревьев до точки 35;

12) от точки 35 в северо-восточном направлении на расстояние 5026 м по юго-восточной стороне лесополосы в 1,5 м от крайнего ряда деревьев до точки 40;

13) от точки 40 в северо-западном направлении на расстояние 798 м по середине реки Гречаная Балка до точки 41;

14) от точки 41 в северо-восточном направлении на расстояние 4756 м по юго-восточной стороне лесополосы в 1,5 м от крайнего ряда деревьев до точки 49;

15) от точки 49 в северо-западном направлении на расстояние 1577 м по северо-восточной границе земель сельскохозяйственного назначения до точки 50;

16) от точки 50 в северо-западном направлении на расстояние 1400 м по середине балки Таранцева до точки 52;

17) от точки 52 в северо-западном направлении на расстояние 1862 м по северо-восточной стороне лесополосы в 1,5 м от крайнего ряда деревьев до точки 54;

18) от точки 54 в северо-восточном направлении на расстояние 547 м по юго-восточной стороне полосы отвода автомобильной дороги ст-ца Роговская — х. Гречаная Балка — ст-ца Новониколаевская до точки 55;

19) от точки 55 в северо-западном направлении на расстояние 16 м, пересекая полосу отвода автомобильной дороги ст-ца Роговская — х. Гречаная Балка — ст-ца Новониколаевская (14 км + 300 м), до точки 55.1;

20) от точки 55.1 в северо-западном направлении на расстояние 3209 м по северо-восточной стороне лесополосы в 1,5 м от крайнего ряда деревьев до точки 59;

21) от точки 59 в северо-восточном направлении на расстояние 726 м по восточной границе земель сельскохозяйственного назначения до точки 61;

22) от точки 61 в северо-западном направлении на расстояние 6603 м по середине балки Таранцева до точки 63;

23) от точки 63 в юго-западном направлении на расстояние 256 м по юго-восточной стороне дамбы, пересекающей балку Таранцева, до точки 64;

24) от точки 64 в юго-западном направлении на расстояние 260 м по балке Таранцева до точки 67;

25) от точки 67 в юго-восточном направлении на расстояние 1773 м по юго-западной стороне балки Таранцева до точки 77;

26) от точки 77 в северо-восточном направлении на расстояние 1088 м по юго-восточному откосу дамбы, проходящей через болото Кирпильский, до узловой точки 60*.

5. Граница муниципального образования Тимашевский муниципальный район Краснодарского края по смежеству с муниципальным образованием Приморско-Ахтарский муниципальный округ Краснодарского края проходит от узловой точки 60*, расположенной на стыке границ муниципальных образований Тимашевский муниципальный район Краснодарского края и Калининский муниципальный район Краснодарского края, Приморско-Ахтарский муниципальный округ Краснодарского края и находящейся на середине дамбы, проходящей через болото Кирпильский, на расстоянии 3500 м южнее пос. Максима Горького Приморско-Ахтарского муниципального округа Краснодарского края, в юго-восточном, затем в северо-восточном направлениях на расстояние 4970 м по середине реки Кирпили до узловой точки 57*.

* Узловые точки границ муниципального образования Тимашевский муниципальный район Краснодарского края."

Приложение 3
к Закону Краснодарского края "О внесении изменений в Закон Краснодарского края "Об установлении границ муниципального образования Тимашевский район, наделении его статусом муниципального района, образовании в его составе муниципальных образований — городского и сельских поселений — и установлении их границ"

"Приложение 3
к Закону Краснодарского края "Об установлении границ муниципального образования Тимашевский муниципальный район Краснодарского края, наделении его статусом муниципального района, образовании в его составе муниципальных образований — городского и сельских поселений — и установлении их границ"

КАРТА-СХЕМА
границ Тимашевского городского поселения
Тимашевского муниципального района Краснодарского края



Условные обозначения:
○ 112 - поворотные точки границы
○ 120* - узловые точки границы
— граница поселения

Описание смежных границ:
звено 131*-33* - земли Новокорсунского сельского поселения Тимашевского муниципального района Краснодарского края
звено 33*-29* - земли муниципального образования Короновский муниципальный район Краснодарского края
звено 29*-127* - земли сельского поселения Кубанец Тимашевского муниципального района Краснодарского края
звено 127*-120* - земли Дербентского сельского поселения Тимашевского муниципального района Краснодарского края
звено 120*-111* - земли Днепроовского сельского поселения Калининского муниципального района Краснодарского края
звено 111*-54* - земли Роговского сельского поселения Тимашевского муниципального района Краснодарского края
звено 54*-47* - земли муниципального образования Брюкховецкий муниципальный район Краснодарского края
звено 47*-131* - земли Новоленинского сельского поселения Тимашевского муниципального района Краснодарского края

Приложение 4
к Закону Краснодарского края
"О внесении изменений в Закон Краснодарского края "Об установлении границ муниципального образования Тимашевский район, наделении его статусом муниципального района, образовании в его составе муниципальных образований — городского и сельских поселений — и установлении их границ"

"Приложение 4
к Закону Краснодарского края
"Об установлении границ муниципального образования Тимашевский муниципальный район Краснодарского края, наделении его статусом муниципального района, образовании в его составе муниципальных образований — городского и сельских поселений — и установлении их границ"

Описание границ Тимашевского городского поселения Тимашевского муниципального района Краснодарского края

1. Граница Тимашевского городского поселения Тимашевского муниципального района Краснодарского края по смежеству с Новокорсунским сельским поселением Тимашевского муниципального района Краснодарского края проходит:

1) от узловой точки 131*, расположенной на стыке границ Тимашевского городского поселения Тимашевского муниципального района Краснодарского края, Новоленинского и Новокорсунского сельских поселений Тимашевского муниципального района Краснодарского края и находящейся на пересечении лесополос, в восточном направлении на расстояние 2642 м по северной стороне лесополосы в 1,5 м от крайнего ряда деревьев до точки 130;

2) от точки 130 в южном направлении на расстояние 3006 м по восточной стороне лесополосы в 1,5 м от крайнего ряда деревьев до узловой точки 33*, рас-

положенной на стыке границ Тимашевского городского поселения Тимашевского муниципального района Краснодарского края, Новокорсунского сельского поселения Тимашевского муниципального района Краснодарского края и муниципального образования Кореновский муниципальный район Краснодарского края и находящейся на пересечении лесополос.

2. Граница Тимашевского городского поселения Тимашевского муниципального района Краснодарского края по смежеству с муниципальным образованием Кореновский муниципальный район Краснодарского края проходит от узловой точки 33* в южном направлении на расстояние 3988 м по восточной стороне лесополосы в 1,5 м от крайнего ряда деревьев до узловой точки 29*, расположенной на стыке границ Тимашевского городского поселения Тимашевского муниципального района Краснодарского края, сельского поселения Кубанец Тимашевского муниципального района Краснодарского края и муниципального образования Кореновский муниципальный район Краснодарского края и находящейся на пересечении лесополос.

3. Граница Тимашевского городского поселения Тимашевского муниципального района Краснодарского края по смежеству с сельским поселением Кубанец Тимашевского муниципального района Краснодарского края проходит:

1) от узловой точки 29* в юго-западном направлении на расстояние 8982 м по северной стороне лесополосы в 1,5 м от крайнего ряда деревьев до точки 129;

2) от точки 129 в юго-западном и северо-западном направлениях на расстояние 268 м по южной стороне полевой дороги, далее в юго-западном направлении на расстояние 110 м до середины балки Очеретоватая, затем в северо-западном направлении на расстояние 2222 м по северной стороне балки Очеретоватая, далее в юго-западном направлении на расстояние 217 м, пересекая полосу отвода Северо-Кавказской железной дороги — филиала ОАО "РЖД" направление ст-ца Брюховецкая — г. Краснодар, до точки 128;

3) от точки 128 в юго-восточном направлении на расстояние 2033 м по западной стороне полосы отвода Северо-Кавказской железной дороги — филиала ОАО "РЖД" направления ст-ца Брюховецкая — г. Краснодар до узловой точ-

ки 127*, расположенной на стыке границ Дербентского сельского поселения Тимашевского муниципального района Краснодарского края, сельского поселения Кубанец Тимашевского муниципального района Краснодарского края и Тимашевского городского поселения Тимашевского муниципального района Краснодарского края и находящейся на пересечении юго-западной стороны полосы отвода Северо-Кавказской железной дороги — филиала ОАО "РЖД" направления ст-ца Брюховецкая — г. Краснодар и полосы отвода полевой дороги.

4. Граница Тимашевского городского поселения Тимашевского муниципального района Краснодарского края по смежеству с Дербентским сельским поселением Тимашевского муниципального района Краснодарского края проходит:

1) от узловой точки 127* в юго-западном направлении на расстояние 1113 м по северно-западной стороне полевой дороги до точки 126;

2) от точки 126 в северо-восточном направлении на расстояние 680 м по правому берегу реки Кирпильцы до точки 125;

3) от точки 125 в юго-западном направлении на расстояние 2886 м по северо-западной стороне лесополосы в 1,5 м от крайнего ряда деревьев, пересекая полосу отвода автомобильной дороги г. Краснодар — г. Ейск, до точки 124;

4) от точки 124 в северо-западном направлении на расстояние 1000 м по юго-западной стороне полосы отвода автомобильной дороги г. Краснодар — г. Ейск до точки 123;

5) от точки 123 в юго-западном направлении на расстояние 685 м по северной стороне полосы отвода полевой дороги до точки 122;

6) от точки 122 в северо-западном направлении на расстояние 6771 м по правому берегу реки Кирпили, далее, пересекая реку Кирпили, по левому берегу реки Кирпили до точки 121;

7) от точки 121 в северо-западном направлении на расстояние 1110 м по северо-восточной стороне лесополосы в 1,5 м от крайнего ряда деревьев до узловой точки 120*, расположенной на стыке границ Дербентского, Днепроовского сельских поселений Тимашевского муниципального района Краснодарского

края и Тимашевского городского поселения Тимашевского муниципального района Краснодарского края и находящейся на пересечении северо-восточной стороны лесополосы в 1,5 м от крайнего ряда деревьев и юго-восточной стороны полосы отвода Северо-Кавказской железной дороги — филиала ОАО "РЖД" направления г. Крымск — г. Тимашевск.

5. Граница Тимашевского городского поселения Тимашевского муниципального района Краснодарского края по смежеству с Днепровским сельским поселением Тимашевского муниципального района Краснодарского края проходит:

1) от узловой точки 120* в северо-восточном направлении на расстояние 5203 м по юго-восточной стороне полосы отвода Северо-Кавказской железной дороги — филиала ОАО "РЖД" направления г. Крымск — г. Тимашевск до точки 119;

2) от точки 119 на расстояние 1288 в северо-западном направлении по правому берегу реки Кирпили и далее в северо-восточном направлении по полевой дороге до точки 581;

3) от точки 581 в западном направлении на расстояние 1395 м по южной стороне полосы отвода автомобильной дороги г. Тимашевск — ст-ца Полтавская до точки 580;

4) от точки 580 в северо-западном направлении на расстояние 229 м, пересекая полосу отвода автомобильной дороги г. Тимашевск — ст-ца Полтавская, и затем по юго-западной стороне полосы отвода грунтовой дороги, далее в юго-западном направлении на расстояние 244 м по юго-восточной стороне полосы отвода гравийной дороги до точки 573;

5) от точки 573 в северо-западном направлении на расстояние 374 м по правому берегу реки Кирпили до точки 564;

6) от точки 564 в северо-восточном направлении на расстояние 731 м по юго-восточной границе территории хут. Ольховский Днепровского сельского поселения Тимашевского муниципального района Краснодарского края до точки 544;

- 7) от точки 544 в юго-восточном направлении на расстояние 1911 м по правому берегу реки Кирпили до точки 118;
- 8) от точки 118 в северо-западном направлении на расстояние 5270 м по правому берегу реки Кирпили до точки 373;
- 9) от точки 373 в северо-восточном направлении на расстояние 150 м по полевой дороге и затем, пересекая полосу отвода автомобильной дороги г. Тимашевск — г. Приморско-Ахтарск, до точки 117;
- 10) от точки 117 в юго-восточном направлении на расстояние 740 м по северо-восточной стороне полосы отвода автомобильной дороги г. Тимашевск — г. Приморско-Ахтарск до точки 116;
- 11) от точки 116 в северо-восточном направлении на расстояние 1581 м по середине балки без названия до точки 115;
- 12) от точки 115 в юго-восточном направлении на расстояние 1170 м по юго-западной стороне полосы отвода Северо-Кавказской железной дороги — филиала ОАО "РЖД" направления г. Тимашевск — г. Приморско-Ахтарск до точки 333;
- 13) от точки 333 в северо-восточном направлении на расстояние 284 м, пересекая полосу отвода Северо-Кавказской железной дороги — филиала ОАО "РЖД" направления г. Тимашевск — г. Приморско-Ахтарск (4 км + 500 м), до точки 114;
- 14) от точки 114 в северном направлении на расстояние 5066 м по восточной стороне лесополосы в 1,5 м от крайнего ряда деревьев до точки 113;
- 15) от точки 113 в западном направлении на расстояние 1934 м по северной стороне лесополосы в 1,5 м от крайнего ряда деревьев, пересекая балку Джемайлова, до узловой точки 111*, расположенной на стыке границ Днепроовского, Роговского сельских поселений Тимашевского муниципального района Краснодарского края и Тимашевского городского поселения Тимашевского муниципального района Краснодарского края и находящейся на середине дамбы, через балку Джемайлова.

6. Граница Тимашевского городского поселения Тимашевского муниципального района Краснодарского края по смежеству с Роговским сельским поселением Тимашевского муниципального района Краснодарского края проходит:

- 1) от узловой точки 111* в северном направлении на расстояние 3249 м по восточной стороне лесополосы в 1,5 м от крайнего ряда деревьев до точки 112;
- 2) от точки 112 в восточном направлении на расстояние 1965 м по южной стороне лесополосы в 1,5 м от крайнего ряда деревьев до узловой точки 54*, расположенной на стыке границ Тимашевского городского поселения Тимашевского муниципального района Краснодарского края, Роговского сельского поселения Тимашевского муниципального района Краснодарского края и муниципального образования Брюховецкий муниципальный район Краснодарского края и находящейся на пересечении лесополос.

7. Граница Тимашевского городского поселения Тимашевского муниципального района Краснодарского края по смежеству с муниципальным образованием Брюховецкий муниципальный район Краснодарского края проходит:

- 1) от узловой точки 54* в южном направлении на расстояние 1992 м по восточной стороне лесополосы в 1,5 м от крайнего ряда деревьев до точки 52;
- 2) от точки 52 в восточном направлении на расстояние 4998 м по южной стороне лесополосы в 1,5 м от крайнего ряда деревьев до узловой точки 47*, расположенной на стыке границ муниципального образования Брюховецкий муниципальный район Краснодарского края, Новоленинского сельского поселения Тимашевского муниципального района Краснодарского края и Тимашевского городского поселения Тимашевского муниципального района Краснодарского края и находящейся на пересечении полосы отвода грунтовой дороги и западной стороны полосы отвода Северо-Кавказской железной дороги — филиала ОАО "РЖД" направления ст-ца Брюховецкая — г. Краснодар.

8. Граница Тимашевского городского поселения Тимашевского муниципального района Краснодарского края по смежеству с Новоленинским сельским поселением Тимашевского муниципального района Краснодарского края проходит:

- 1) от узловой точки 47* ломаной линией в юго-западном направлении на

расстояние 7243 м по северо-западной стороне полосы отвода Северо-Кавказской железной дороги — филиала ОАО "РЖД" направления ст-ца Брюховецкая — г. Краснодар, затем в юго-восточном направлении на расстояние 147 м, пересекая полосу отвода Северо-Кавказской железной дороги — филиала ОАО "РЖД" направления ст-ца Брюховецкая — г. Краснодар, далее в юго-западном направлении на расстояние 1543 м по северо-западной западной границе земель сельскохозяйственного назначения, земель промышленности, земель транспорта и земель иного специального назначения до точки 99;

2) от точки 99 в юго-восточном направлении на расстояние 2021 м по северной границе г. Тимашевска Тимашевского городского поселения Тимашевского муниципального района Краснодарского края, пересекая полосу отвода автомобильной дороги г. Краснодар — г. Ейск, до точки 137;

3) от точки 137 в северо-восточном направлении на расстояние 112 м по северо-западной границе земель сельскохозяйственного назначения до точки 136;

4) от точки 136 в юго-восточном направлении на расстояние 3029 м по северо-восточной границе земель сельскохозяйственного назначения, пересекая балку без названия, до точки 135;

5) от точки 135 в юго-восточном направлении на расстояние 732 м по северо-восточной границе земель сельскохозяйственного назначения до точки 134;

6) от точки 134 в восточном направлении на расстояние 298 м по южной стороне лесополосы в 1,5 м от крайнего ряда деревьев до точки 133;

7) от точки 133 в южном направлении на расстояние 1008 м по восточной стороне лесополосы в 1,5 м от крайнего ряда деревьев до точки 132;

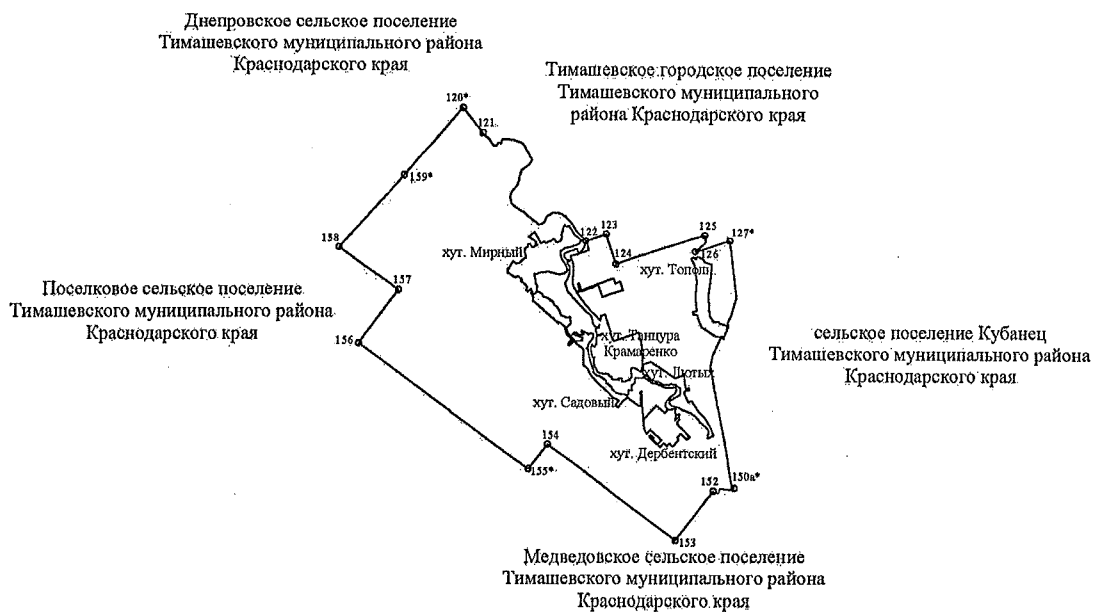
8) от точки 132 в восточном направлении на расстояние 3366 м по северной стороне лесополосы в 1,5 м от крайнего ряда деревьев до узловой точки 131*.

* Узловые точки границ Тимашевского городского поселения Тимашевского муниципального района Краснодарского края."

Приложение 5
к Закону Краснодарского края "О внесении изменений в Закон Краснодарского края "Об установлении границ муниципального образования Тимашевский район, наделении его статусом муниципального района, образовании в его составе муниципальных образований — городского и сельских поселений — и установлении их границ"

"Приложение 5
к Закону Краснодарского края "Об установлении границ муниципального образования Тимашевский муниципальный район Краснодарского края, наделении его статусом муниципального района, образовании в его составе муниципальных образований — городских и сельских поселений — и установлении их границ"

КАРТА-СХЕМА
границ Дербентского сельского поселения
Тимашевского муниципального района Краснодарского края



Условные обозначения:
 ○ 124 - поворотные точки границы
 ○ 127* - узловыe точки границы
 ——— - граница поселения

Описание смежных границ:
 звено 159*-120* - земли Днепроvского сельского поселения Тимашёvского муниципального района Краснодарского края
 звено 120*-127* - земли Тимашёvского городского поселения Тимашёvского муниципального района Краснодарского края
 звено 127*-150a* - земли сельского поселения Кубанец Тимашёvского муниципального района Краснодарского края
 звено 150a*-155* - земли Медведовского сельского поселения Тимашёvского муниципального района Краснодарского края
 звено 155*-159* - земли Посёлковского сельского поселения Тимашёvского муниципального района Краснодарского края

Приложение 6
к Закону Краснодарского края
"О внесении изменений в Закон Краснодарского края "Об установлении границ муниципального образования Тимашевский район, наделении его статусом муниципального района, образовании в его составе муниципальных образований — городского и сельских поселений — и установлении их границ"

"Приложение 6
к Закону Краснодарского края
"Об установлении границ муниципального образования Тимашевский муниципальный район Краснодарского края, наделении его статусом муниципального района, образовании в его составе муниципальных образований — городского и сельских поселений — и установлении их границ"

Описание границ Дербентского сельского поселения Тимашевского муниципального района Краснодарского края

1. Граница Дербентского сельского поселения Тимашевского муниципального района Краснодарского края по смежеству с Днепровским сельским поселением Тимашевского муниципального района Краснодарского края проходит от узловой точки 159*, расположенной на стыке границ Дербентского, Поселкового и Днепровского сельских поселений Тимашевского муниципального района Краснодарского края на юго-восточной стороне полосы отвода Северо-Кавказской железной дороги — филиала ОАО "РЖД" направления г. Крымск — г. Тимашевск и находящейся на расстоянии 420 м северо-восточнее северо-западной стороны лесополосы, в северо-восточном направлении на расстояние 2731 м по юго-восточной стороне полосы отвода Северо-Кавказской железной дороги — филиала ОАО "РЖД" направления г. Крымск — г. Тимашевск до узловой

точки 120*, расположенной на стыке границ Дербентского, Днепроовского сельских поселений Тимашевского муниципального района Краснодарского края и Тимашевского городского поселения Тимашевского муниципального района Краснодарского края и находящейся на пересечении северо-восточной стороны лесополосы в 1,5 м от крайнего ряда деревьев и юго-восточной стороны полосы отвода Северо-Кавказской железной дороги — филиала ОАО "РЖД" направления г. Крымск — г. Тимашевск.

2. Граница Дербентского сельского поселения Тимашевского муниципального района Краснодарского края по смежеству с Тимашевским городским поселением Тимашевского муниципального района Краснодарского края проходит:

1) от узловой точки 120* в юго-восточном направлении на расстояние 1110 м по северо-восточной стороне лесополосы в 1,5 м от крайнего ряда деревьев до точки 121;

2) от точки 121 в юго-восточном направлении на расстояние 6771 м по левому берегу реки Кирпили, далее, пересекая реку Кирпили, по правому берегу реки Кирпили до точки 122;

3) от точки 122 в северо-восточном направлении на расстояние 685 м по северной стороне полосы отвода полевой дороги до точки 123;

4) от точки 123 в юго-восточном направлении на расстояние 1000 м по западной стороне полосы отвода автомобильной дороги г. Краснодар — г. Ейск до точки 124;

5) от точки 124 в северо-восточном направлении на расстояние 2886 м, пересекая полосу отвода автомобильной дороги г. Краснодар — г. Ейск (50 км + 17 м), по северо-западной стороне лесополосы в 1,5 м от крайнего ряда деревьев до точки 125;

6) от точки 125 в юго-западном направлении на расстояние 680 м по правому берегу реки Кирпильцы до точки 126;

7) от точки 126 в северо-восточном направлении на расстояние 1113 м по северной-западной стороне полевой дороги до узловой точки 127*, расположенной на стыке границ Дербентского сельского поселения Тимашевского муниципального района Краснодарского края, сельского поселения Кубанец Тимашевского муниципального района Краснодарского края и Тимашевского городского поселения Тимашевского муниципального района Краснодарского края и находящейся на пересечении юго-западной стороны полосы отвода Северо-Кавказской железной дороги — филиала ОАО "РЖД" направления ст-ца Брюховецкая — г. Краснодар и полосы отвода полевой дороги.

3. Граница Дербентского сельского поселения Тимашевского муниципального района Краснодарского края по смежеству с сельским поселением Кубанец Тимашевского муниципального района Краснодарского края проходит от узловой точки 127* в южном направлении на расстояние 8120 м по западной стороне полосы отвода Северо-Кавказской железной дороги — филиала ОАО "РЖД" направления ст-ца Брюховецкая — г. Краснодар, пересекая реку Кирпильцы, до узловой точки 150а*, расположенной на стыке границ Дербентского, Медведовского сельских поселений Тимашевского муниципального района Краснодарского края и сельского поселения Кубанец Тимашевского муниципального района Краснодарского края и находящейся на пересечении левого берега реки Кирпили и юго-западной стороны полосы отвода Северо-Кавказской железной дороги — филиала ОАО "РЖД" направления ст-ца Брюховецкая — г. Краснодар.

4. Граница Дербентского сельского поселения Тимашевского муниципального района Краснодарского края по смежеству с Медведовским сельским поселением Тимашевского муниципального района Краснодарского края проходит:

1) от узловой точки 150а* в юго-западном направлении на расстояние 765 м по левому берегу реки Кирпили до точки 152;

2) от точки 152 в юго-западном направлении на расстояние 1932 м по юго-восточной стороне лесополосы в 1,5 м от крайнего ряда деревьев до точки 153;

3) от точки 153 в северо-западном направлении на расстояние 4995 м по северо-восточной стороне лесополосы в 1,5 м от крайнего ряда деревьев до точки 154;

4) от точки 154 в юго-западном направлении на расстояние 981 м по северо-западной стороне полосы отвода грунтовой дороги до узловой точки 155*, расположенной на стыке границ Дербентского, Медведовского, Поселкового сельских поселений Тимашевского муниципального района Краснодарского края и находящейся на пересечении лесополос.

5. Граница Дербентского сельского поселения Тимашевского муниципального района Краснодарского края по смежеству с Поселковым сельским поселением Тимашевского муниципального района Краснодарского края проходит:

1) от узловой точки 155* в северо-западном направлении на расстояние 6557 м по северо-восточной стороне лесополосы в 1,5 м от крайнего ряда деревьев до точки 156;

2) от точки 156 в северо-восточном направлении на расстояние 2008 м по северо-западной стороне лесополосы в 1,5 м от крайнего ряда деревьев до точки 157;

3) от точки 157 в северо-западном направлении на расстояние 2258 м по северо-восточной стороне лесополосы в 1,5 м от крайнего ряда деревьев до точки 158;

4) от точки 158 в северо-восточном направлении на расстояние 3015 м по юго-восточной стороне полосы отвода Северо-Кавказской железной дороги — филиала ОАО "РЖД" направления г. Крымск — г. Тимашевск до узловой точки 159*.

* Узловые точки границ Дербентского сельского поселения Тимашевского муниципального района Краснодарского края."

Приложение 7

к Закону Краснодарского края "О внесении изменений в Закон Краснодарского края "Об установлении границ муниципального образования Тимашевский район, наделении его статусом муниципального района, образовании в его составе муниципальных образований — городского и сельских поселений — и установлении их границ"

"Приложение 7

к Закону Краснодарского края "Об установлении границ муниципального образования Тимашевский муниципальный район Краснодарского края, наделении его статусом муниципального района, образовании в его составе муниципальных образований — городского и сельских поселений — и установлении их границ"

КАРТА-СХЕМА
границ Днепровского сельского поселения
Тимашевского муниципального района Краснодарского края



Условные обозначения:

- 109 - поворотные точки границы
- 159* - узловые точки границы
- - граница поселения

Описание смежных границ:

- звено 159*-103* - земли Поселковского сельского поселения Тимашевского муниципального района Краснодарского края
- звено 103*-111* - земли Rogovskoye сельского поселения Тимашевского муниципального района Краснодарского края
- звено 111*-120* - земли Тимашевского городского поселения Тимашевского муниципального района Краснодарского края
- звено 120*-159* - земли Дербентского сельского поселения Тимашевского муниципального района Краснодарского края

Приложение 8
к Закону Краснодарского края
"О внесении изменений в Закон Краснодарского края "Об установлении границ муниципального образования Тимашевский район, наделении его статусом муниципального района, образовании в его составе муниципальных образований — городского и сельских поселений — и установлении их границ"

"Приложение 8
к Закону Краснодарского края
"Об установлении границ муниципального образования Тимашевский муниципальный район Краснодарского края, наделении его статусом муниципального района, образовании в его составе муниципальных образований — городского и сельских поселений — и установлении их границ"

Описание границ Днепровского сельского поселения Тимашевского муниципального района Краснодарского края

1. Граница Днепровского сельского поселения Тимашевского муниципального района Краснодарского края по смежеству с Поселковым сельским поселением Тимашевского муниципального района Краснодарского края проходит от узловой точки 159*, расположенной на стыке границ Днепровского, Дербентского и Поселкового сельских поселений Тимашевского муниципального района Краснодарского края на юго-восточной стороне полосы отвода Северо-Кавказской железной дороги — филиала ОАО "РЖД" направления г. Крымск — г. Тимашевск и находящейся на расстоянии 420 м северо-восточнее северо-западной стороны лесополосы, в северо-западном направлении на расстояние 8426 м по юго-западной стороне лесополосы в 1,5 м от крайнего ряда деревьев до узловой точки 103*,

расположенной на стыке границ Днепроовского, Поселкового и Роговского сельских поселений Тимашевского муниципального района Краснодарского края и находящейся на пересечении лесополос.

2. Граница Днепроовского сельского поселения Тимашевского муниципального района Краснодарского края по смежеству с Роговским сельским поселением Тимашевского муниципального района Краснодарского края проходит:

1) от узловой точки 103* в северо-восточном направлении на расстояние 4005 м по юго-восточной стороне лесополосы в 1,5 м от крайнего ряда деревьев до точки 104;

2) от точки 104 в северо-западном направлении на расстояние 1001 м по северо-восточной стороне лесополосы в 1,5 м от крайнего ряда деревьев до точки 105;

3) от точки 105 в северо-восточном направлении на расстояние 2531 м по северо-западной стороне лесополосы в 1,5 м от крайнего ряда деревьев до точки 106;

4) от точки 106 в северо-восточном направлении на расстояние 416 м по северо-западной стороне полосы отвода грунтовой дороги до точки 107;

5) от точки 107 в северо-западном направлении на расстояние 751 м по левому берегу реки Кирпили, далее на расстояние 260 м, пересекая реку Кирпили, далее на расстояние 6406 м по правому берегу реки Кирпили до точки 108;

6) от точки 108 в северо-восточном направлении на расстояние 1752 м по юго-восточной стороне лесополосы в 1,5 м от крайнего ряда деревьев, пересекая полосу отвода автомобильной дороги г. Тимашевск — г. Приморско-Ахтарск и полосу отвода Северо-Кавказской железной дороги — филиала ОАО "РЖД" направления г. Тимашевск — г. Приморско-Ахтарск, до точки 109;

7) от точки 109 в юго-восточном направлении на расстояние 4892 м по северо-восточной стороне полосы отвода Северо-Кавказской железной дороги — филиала ОАО "РЖД" направления г. Тимашевск — г. Приморско-Ахтарск до точки 110;

8) от точки 110 в восточном направлении на расстояние 2833 м по середине балки Джемайлова до узловой точки 111*, расположенной на стыке границ Днепроовского, Роговского сельских поселений Тимашевского муниципального района Краснодарского края и Тимашевского городского поселения Тимашевского муниципального района Краснодарского края и находящейся на середине дамбы, через балку Джемайлова.

3. Граница Днепроовского сельского поселения Тимашевского муниципального района Краснодарского края по смежеству с Тимашевским городским поселением муниципального образования Тимашевского муниципального района Краснодарского края проходит:

1) от узловой точки 111* в восточном направлении на расстояние 1934 м, пересекая балку Джемайлова, по северной стороне лесополосы в 1,5 м от крайнего ряда деревьев до точки 113;

2) от точки 113 в южном направлении на расстояние 5066 м по восточной стороне лесополосы в 1,5 м от крайнего ряда деревьев до точки 114;

3) от точки 114 в юго-западном направлении на расстояние 284 м, пересекая полосу отвода Северо-Кавказской железной дороги — филиала ОАО "РЖД" направления г. Тимашевск — г. Приморско-Ахтарск (4 км + 500 м), до точки 333;

4) от точки 333 в северо-западном направлении на расстояние 1170 м по юго-западной стороне полосы отвода Северо-Кавказской железной дороги — филиала ОАО "РЖД" направления г. Тимашевск — г. Приморско-Ахтарск до точки 115;

5) от точки 115 в юго-западном направлении на расстояние 1581 м по середине балки без названия до точки 116;

6) от точки 116 в северо-западном направлении на расстояние 740 м по северо-восточной стороне полосы отвода автомобильной дороги г. Тимашевск — г. Приморско-Ахтарск до точки 117;

7) от точки 117 в юго-западном направлении на расстояние 150 м, пересекая полосу отвода автомобильной дороги г. Тимашевск — г. Приморско-Ахтарск (10 км + 335 м), до точки 373;

8) от точки 373 в юго-восточном направлении на расстояние 5270 м по правому берегу реки Кирпили до точки 118;

9) от точки 118 в северо-западном направлении на расстояние 1911 м по правому берегу реки Кирпили до точки 544;

10) от точки 544 в юго-западном направлении на расстояние 731 м по юго-восточной границе территории хут. Ольховский Днепроовского сельского поселения Тимашевского муниципального района Краснодарского края до точки 564;

11) от точки 564 в юго-восточном направлении на расстояние 374 м по правому берегу реки Кирпили до точки 573;

12) от точки 573 в северо-восточном направлении на расстояние 244 м, далее в юго-восточном направлении на расстояние 229 м по юго-восточной стороне полосы отвода гравийной дороги, пересекая полосу отвода автомобильной дороги г. Тимашевск — ст-ца Полтавская, до точки 580;

13) от точки 580 в восточном направлении на расстояние 1395 м по южной стороне полосы отвода автомобильной дороги г. Тимашевск — ст-ца Полтавская до точки 581;

14) от точки 581 на расстояние 1288 в юго-западном направлении по полевой дороге и далее в юго-восточном направлении по правому берегу реки Кирпили до точки 119;

15) от точки 119 в юго-западном направлении на расстояние 5203 м по юго-восточной стороне полосы отвода Северо-Кавказской железной дороги — филиала ОАО "РЖД" направления г. Крымск — г. Тимашевск до узловой точки 120*, расположенной на стыке границ Дербентского, Днепроовского сельских поселений Тимашевского муниципального района Краснодарского края и Тимашевского городского поселения Тимашевского муниципального района Краснодарского края и находящейся на пересечении северо-восточной стороны лесополосы в 1,5 м от крайнего ряда деревьев и юго-восточной стороны полосы отвода Северо-Кавказской железной дороги — филиала ОАО "РЖД" направления г. Крымск — г. Тимашевск.

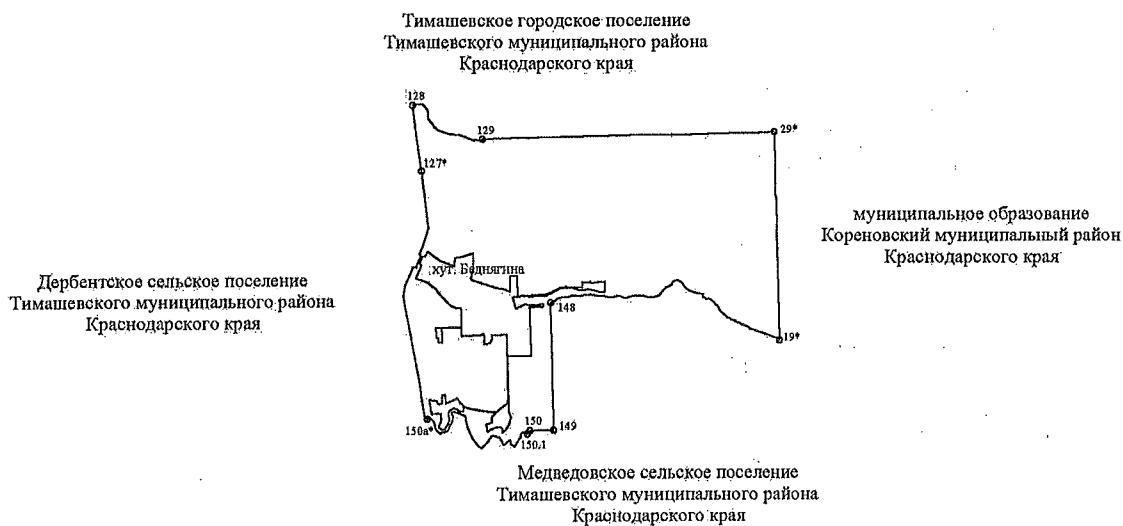
4. Граница Днепровского сельского поселения Тимашевского муниципального района Краснодарского края по смежеству с границей Дербентского сельского поселения муниципального образования Тимашевского муниципального района Краснодарского края проходит от узловой точки 120* в юго-западном направлении на расстояние 2731 м по юго-восточной стороне полосы отвода Северо-Кавказской железной дороги — филиала ОАО "РЖД" участок г. Крымск — г. Тимашевск до узловой точки 159*.

* Узловые точки границ Днепровского сельского поселения Тимашевского муниципального района Краснодарского края."

Приложение 9
к Закону Краснодарского края "О внесении изменений в Закон Краснодарского края "Об установлении границ муниципального образования Тимашевский район, наделении его статусом муниципального района, образовании в его составе муниципальных образований — городского и сельских поселений — и установлении их границ"

"Приложение 9
к Закону Краснодарского края "Об установлении границ муниципального образования Тимашевский муниципальный район Краснодарского края, наделении его статусом муниципального района, образовании в его составе муниципальных образований — городского и сельских поселений — и установлении их границ"

КАРТА-СХЕМА
границ сельского поселения Кубанец
Тимашевского муниципального района Краснодарского края



Условные обозначения:
○ 129 - поворотные точки границы
○ 127* - узловые точки границы
— - граница поселения

Описание смежных границ:
звено 19*-150а* - земли Медведовского сельского поселения
Тимашевского муниципального района Краснодарского края
звено 150а*-127* - земли Дербентского сельского поселения
Тимашевского муниципального района Краснодарского края
звено 127*-29* - земли Тимашевского городского поселения
Тимашевского муниципального района Краснодарского края
звено 29*-19* - земли муниципального образования
Кореновский муниципальный район Краснодарского края

Приложение 10
к Закону Краснодарского края
"О внесении изменений в Закон Краснодарского края "Об установлении границ муниципального образования Тимашевский район, наделении его статусом муниципального района, образовании в его составе муниципальных образований — городского и сельских поселений — и установлении их границ"

"Приложение 10
к Закону Краснодарского края
"Об установлении границ муниципального образования Тимашевский муниципальный район Краснодарского края, наделении его статусом муниципального района, образовании в его составе муниципальных образований — городского и сельских поселений — и установлении их границ"

**Описание границ сельского поселения Кубанец
Тимашевского муниципального района Краснодарского края**

1. Граница сельского поселения Кубанец Тимашевского муниципального района Краснодарского края по смежеству с Медведовским сельским поселением Тимашевского муниципального района Краснодарского края проходит:

1) от узловой точки 19*, расположенной на стыке границ муниципального образования Кореновский муниципальный район Краснодарского края, Медведовского сельского поселения Тимашевского муниципального района Краснодарского края и сельского поселения Кубанец Тимашевского муниципального района Краснодарского края и находящейся на пересечении левого берега реки Кирпильцы и западного откоса дамбы, в северо-западном направлении на расстояние 8093 м по левому берегу реки Кирпильцы до точки 148;

2) от точки 148 в южном направлении на расстояние 3915 м по западной стороне лесополосы в 1,5 м от крайнего ряда деревьев до точки 149;

3) от точки 149 в западном направлении на расстояние 728 м по южной стороне лесополосы в 1,5 м от крайнего ряда деревьев до точки 150 (правый берег реки Кирпили);

4) от точки 150 в юго-западном направлении на расстояние 130 м, пересекая реку Кирпили, до точки 150.1 (левый берег реки Кирпили);

5) от точки 150.1 ломанной линией в юго-западном и северо-западном направлении на расстояние 5350 м по левому берегу реки Кирпили до узловой точки 150а*, расположенной на стыке границ Дербентского, Медведовского сельских поселений Тимашевского муниципального района Краснодарского края и сельского поселения Кубанец Тимашевского муниципального района Краснодарского края и находящейся на пересечении левого берега реки Кирпили и юго-западной стороны полосы отвода Северо-Кавказской железной дороги — филиала ОАО "РЖД" направления ст-ца Брюховецкая — г. Краснодар.

2. Граница сельского поселения Кубанец Тимашевского муниципального района Краснодарского края по смежеству с Дербентским сельским поселением Тимашевского муниципального района Краснодарского края проходит от узловой точки 150а* в северном направлении на расстояние 8120 м по западной стороне полосы отвода Северо-Кавказской железной дороги — филиала ОАО "РЖД" направления ст-ца Брюховецкая — г. Краснодар, пересекая реку Кирпили, до узловой точки 127*, расположенной на стыке границ Дербентского сельского поселения Тимашевского муниципального района Краснодарского края, сельского поселения Кубанец Тимашевского муниципального района Краснодарского края и Тимашевского городского поселения Тимашевского муниципального района Краснодарского края и находящейся на пересечении юго-западной стороны полосы отвода Северо-Кавказской железной дороги — филиала ОАО "РЖД" направления ст-ца Брюховецкая — г. Краснодар и полосы отвода полевой дороги.

3. Граница сельского поселения Кубанец Тимашевского муниципального района Краснодарского края по смежеству с Тимашевским городским поселением Тимашевского муниципального района Краснодарского края проходит:

1) от узловой точки 127* в северо-западном направлении на расстояние 2033 м по западной стороне полосы отвода Северо-Кавказской железной дороги — филиала ОАО "РЖД" направления ст-ца Брюховецкая — г. Краснодар до точки 128;

2) от точки 128 в северо-восточном направлении на расстояние 217 м, пересекая полосу отвода Северо-Кавказской железной дороги — филиала ОАО "РЖД" направления ст-ца Брюховецкая — г. Краснодар, далее в юго-восточном направлении на расстояние 2222 м по северной стороне балки Очеретоватая, далее в северо-восточном направлении на расстояние 110 м до середины балки Очеретоватая, затем в юго-восточном и северо-восточном направлении на расстояние 268 м по южной стороне полевой дороги до точки 129;

3) от точки 129 в восточном направлении на расстояние 8982 м по северной стороне лесополосы в 1,5 м от крайнего ряда деревьев до узловой точки 29*, расположенной на стыке границ Тимашевского городского поселения Тимашевского муниципального района Краснодарского края, сельского поселения Кубанец Тимашевского муниципального района Краснодарского края и муниципального образования Кореновский муниципальный район Краснодарского края и находящейся на пересечении лесополос.

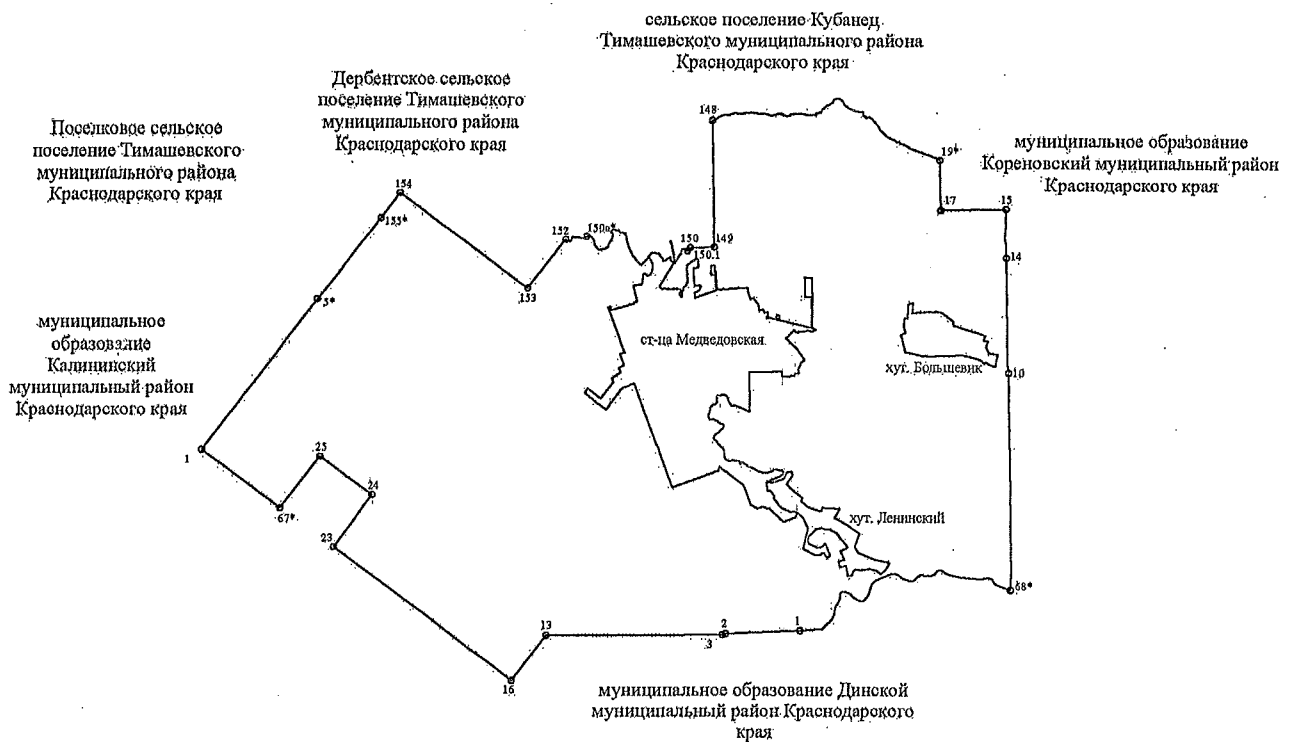
4. Граница сельского поселения Кубанец Тимашевского муниципального района Краснодарского края по смежеству с муниципальным образованием Кореновский муниципальный район Краснодарского края проходит от узловой точки 29* в южном направлении на расстояние 6457 м по восточной стороне лесополосы в 1,5 м от крайнего ряда деревьев до узловой точки 19*.

* Узловые точки границ сельского поселения Кубанец Тимашевского муниципального района Краснодарского края."

Приложение 11
к Закону Краснодарского края "О внесении изменений в Закон Краснодарского края "Об установлении границ муниципального образования Тимашевский район, наделении его статусом муниципального района, образовании в его составе муниципальных образований — городского и сельских поселений — и установлении их границ"

"Приложение 11
к Закону Краснодарского края "Об установлении границ муниципального образования Тимашевский муниципальный район Краснодарского края, наделении его статусом муниципального района, образовании в его составе муниципальных образований — городского и сельских поселений — и установлении их границ"

КАРТА-СХЕМА
границ Медведовского сельского поселения
Тимашевского муниципального района Краснодарского края



Условные обозначения:
○ 15 - поворотные точки границы
○ 67* - узловые точки границы
—— граница поселения

Описание смежных границ:
звено 67*-5* - земли муниципального образования Калининский муниципальный район Краснодарского края
звено 5*-155* - земли Поселковского сельского поселения Тимашевского муниципального района Краснодарского края
звено 155*-150а* - земли Дербентского сельского поселения Тимашевского муниципального района Краснодарского края
звено 150а*-19* - земли сельского поселения Кубанец Тимашевского муниципального района Краснодарского края
звено 19*-68* - земли муниципального образования Короновский муниципальный район Краснодарского края
звено 68*-67* - земли муниципального образования Динской муниципальный район Краснодарского края

Приложение 12
к Закону Краснодарского края
"О внесении изменений в Закон Краснодарского края "Об установлении границ муниципального образования Тимашевский район, наделении его статусом муниципального района, образовании в его составе муниципальных образований — городского и сельских поселений — и установлении их границ"

"Приложение 12
к Закону Краснодарского края
"Об установлении границ муниципального образования Тимашевский муниципальный район Краснодарского края, наделении его статусом муниципального района, образовании в его составе муниципальных образований — городского и сельских поселений — и установлении их границ"

Описание границ Медведовского сельского поселения Тимашевского муниципального района Краснодарского края

1. Граница Медведовского сельского поселения Тимашевского муниципального района Краснодарского края по смежеству с муниципальным образованием Калининский муниципальный район Краснодарского края проходит:

1) от узловой точки 67*, расположенной на стыке границ муниципального образования Тимашевский муниципальный район Краснодарского края, муниципального образования Калининский муниципальный район Краснодарского края и муниципального образования Динской муниципальный район Краснодарского края на пересечении лесополос и находящейся на расстоянии 740 м северо-восточнее пос. Дальний Нововеличковского сельского поселения Динского муниципального района Краснодарского края, в северо-западном направлении на расстояние 2982 м, пересекая балку Безымьянная, по северо-восточной стороне лесополосы в 1,5 м от крайнего ряда деревьев до точки 1;

2) от точки 1 в северо-восточном направлении на расстояние 5788 м, пересекая балку Безыменная по юго-восточной стороне лесополосы в 1,5 м от крайнего ряда деревьев, до узловой точки 5*, расположенной на стыке границ Медведовского, Поселкового сельских поселений Тимашевского муниципального района Краснодарского края и муниципального образования Калининский муниципальный район Краснодарского края и находящейся на пересечении лесополос.

2. Граница Медведовского сельского поселения Тимашевского муниципального района Краснодарского края по смежеству с Поселковым сельским поселением Тимашевского муниципального района Краснодарского края проходит от узловой точки 5* в северо-восточном направлении на расстояние 3208 м по юго-восточной стороне лесополосы в 1,5 м от крайнего ряда деревьев до узловой точки 155*, расположенной на стыке границ Медведовского, Поселкового и Дербентского сельских поселений Тимашевского муниципального района Краснодарского края и находящейся на стыке лесополосы и полосы отвода грунтовой дороги.

3. Граница Медведовского сельского поселения Тимашевского муниципального района Краснодарского края по смежеству с Дербентским сельским поселением муниципального образования Тимашевского муниципального района Краснодарского края проходит:

1) от узловой точки 155* в северо-восточном направлении на расстояние 981 м по северо-западной стороне полосы отвода грунтовой дороги до точки 154;

2) от точки 154 в юго-восточном направлении на расстояние 4995 м по северо-восточной стороне лесополосы в 1,5 м от крайнего ряда деревьев до точки 153;

3) от точки 153 в северо-восточном направлении на расстояние 1932 м по юго-восточной стороне лесополосы в 1,5 м от крайнего ряда деревьев до точки 152;

4) от точки 152 в северо-восточном направлении на расстояние 765 м по левому берегу реки Кирпили до пересечения с полосой отвода Северо-Кавказской железной дороги — филиала ОАО "РЖД" направления ст-ца Брюховецкая — г. Краснодар до узловой точки 150а*, расположенной на стыке границ

Дербентского, Медведовского сельских поселений Тимашевского муниципального района Краснодарского края и сельского поселения Кубанец Тимашевского муниципального района Краснодарского края и находящейся на пересечении левого берега реки Кирпили и юго-западной стороны полосы отвода Северо-Кавказской железной дороги — филиала ОАО "РЖД" направления ст-ца Брюховецкая — г. Краснодар.

4. Граница Медведовского сельского поселения Тимашевского муниципального района Краснодарского края по смежеству с сельским поселением Кубанец Тимашевского муниципального района Краснодарского края проходит:

1) от узловой точки 150а* ломанной линией в северо-восточном и юго-восточном направлениях на расстояние 5350 м по левому берегу реки Кирпили до точки 150.1;

2) от точки 150.1 в северо-восточном направлении на расстояние 130 м, пересекая реку Кирпили, до точки 150 (правый берег реки Кирпили);

3) от точки 150 в восточном направлении на расстояние 728 м по южной стороне лесополосы в 1,5 м от крайнего ряда деревьев до точки 149;

4) от точки 149 в северном направлении на расстояние 3915 м по западной стороне лесополосы в 1,5 м от крайнего ряда деревьев до точки 148;

5) от точки 148 в юго-восточном направлении на расстояние 8093 м по левому берегу реки Кирпильцы до узловой точки 19*, расположенной на стыке границ Медведовского сельского поселения Тимашевского муниципального района Краснодарского края, сельского поселения Кубанец Тимашевского муниципального района Краснодарского края и муниципального образования Кореновский муниципальный район Краснодарского края и находящейся на пересечении левого берега реки Кирпильцы и западного откоса дамбы.

5. Граница Медведовского сельского поселения Тимашевского муниципального района Краснодарского края по смежеству с муниципальным образованием Кореновский муниципальный район Краснодарского края проходит:

1) от узловой точки 19* в южном направлении на расстояние 1550 м по восточной стороне лесополосы в 1,5 м от крайнего ряда деревьев до точки 17;

2) от точки 17 в восточном направлении на расстояние 2003 м по северной стороне лесополосы в 1,5 м от крайнего ряда деревьев, пересекая реку Кирпильцы, до точки 15;

3) от точки 15 в южном направлении на расстояние 1533 м по восточной стороне лесополосы в 1,5 м от крайнего ряда деревьев до точки 14;

4) от точки 14 в южном направлении на расстояние 3587 м по восточной стороне лесополосы в 1,5 м от крайнего ряда деревьев, пересекая реку Кирпили, до точки 10;

5) от точки 10 в южном направлении на расстояние 6750 м по восточной стороне лесополосы в 1,5 м от крайнего ряда деревьев до узловой точки 68*, расположенной на стыке границ муниципального образования Тимашевский муниципальный район Краснодарского края, муниципального образования Кореновский муниципальный район Краснодарского края и муниципального образования Динской муниципальный район Краснодарского края и находящейся на пересечении восточной стороны балки и восточной стороны лесополосы в 1,5 м от крайнего ряда деревьев.

6. Граница Медведовского сельского поселения Тимашевского муниципального района Краснодарского края по смежеству с муниципальным образованием Динской муниципальный район Краснодарского края проходит:

1) от узловой точки 68*, расположенной на стыке границ муниципального образования Тимашевский муниципальный район Краснодарского края, муниципального образования Кореновский муниципальный район Краснодарского края и муниципального образования Динской муниципальный район Краснодарского края и находящейся на пересечении восточной стороны балки и восточной стороны лесополосы в 1,5 м от крайнего ряда деревьев, в западном направлении на расстояние 3452 м по середине балки, далее в юго-западном направлении на расстояние 4238 м по середине реки Кочеты до дамбы, далее в юго-западном направлении на расстояние 454 м по северо-западной стороне полосы отвода полевой дороги, пересекая реку Кочеты, до точки 1;

2) от точки 1 в юго-западном направлении на расстояние 2317 м по северной-западной стороне лесополосы в 1,5 м от крайнего ряда деревьев до точки 2;

3) от точки 2 в юго-западном направлении на расстояние 107 м, пересекая полосу отвода Северо-Кавказской железной дороги — филиала ОАО "РЖД" направления ст-ца Брюховецкая — г. Краснодар и полосу отвода автомобильной дороги г. Краснодар — г. Ейск, до точки 3;

4) от точки 3 в западном направлении на расстояние 5382 м по южной стороне лесополосы в 1,5 м от крайнего ряда деревьев до точки 13;

5) от точки 13 в юго-западном направлении на расстояние 1767 м по юго-восточной стороне лесополосы в 1,5 м от крайнего ряда деревьев до точки 16;

6) от точки 16 в северо-западном направлении на расстояние 6988 м по северо-восточной стороне лесополосы в 1,5 м от крайнего ряда деревьев до точки 23;

7) от точки 23 в северо-восточном направлении на расстояние 2019 м по юго-восточной стороне лесополосы в 1,5 м от крайнего ряда деревьев до точки 24;

8) от точки 24 в северо-западном направлении на расстояние 1997 м по юго-западной стороне лесополосы в 1,5 м от крайнего ряда деревьев до точки 25;

9) от точки 25 в юго-западном направлении на расстояние 1986 м по юго-восточной стороне лесополосы в 1,5 м от крайнего ряда деревьев до узловой точки 67*.

* Узловые точки границ Медведовского сельского поселения Тимашевского муниципального района Краснодарского края."

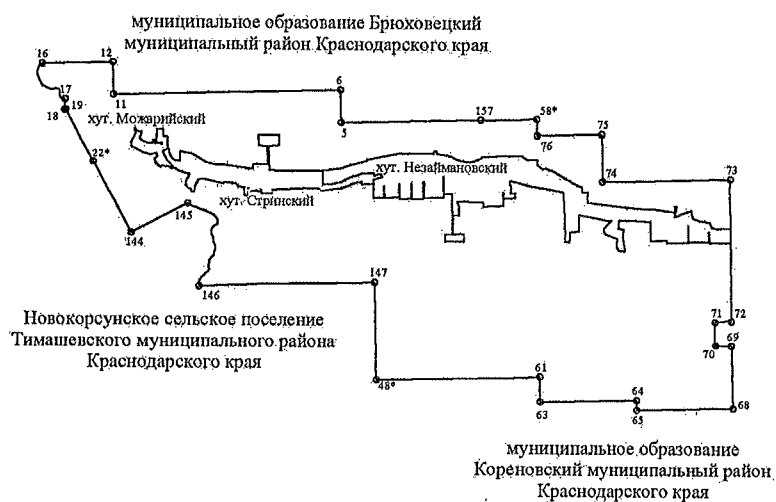
Приложение 13

к Закону Краснодарского края "О внесении изменений в Закон Краснодарского края "Об установлении границ муниципального образования Тимашевский район, наделении его статусом муниципального района, образовании в его составе муниципальных образований — городского и сельских поселений — и установлении их границ"

"Приложение 13

к Закону Краснодарского края "Об установлении границ муниципального образования Тимашевский муниципальный район Краснодарского края, наделении его статусом муниципального района, образовании в его составе муниципальных образований — городского и сельских поселений — и установлении их границ"

КАРТА-СХЕМА
границ Незаймановского сельского поселения
Тимашевского муниципального района Краснодарского края



Условные обозначения:

- 16 - поворотные точки границы
- 48* - узловые точки границы
- граница поселения

Описание смежных границ:

- звено 48*-22* - земли Новокорсунского сельского поселения Тимашевского муниципального района Краснодарского края
- звено 22*-58* - земли муниципального образования Брюховецкий муниципальный район Краснодарского края
- звено 58*-48* - земли муниципального образования Кореновский муниципальный район Краснодарского края

Приложение 14
к Закону Краснодарского края
"О внесении изменений в Закон Краснодарского края "Об установлении границ муниципального образования Тимашевский район, наделении его статусом муниципального района, образовании в его составе муниципальных образований — городского и сельских поселений — и установлении их границ"

"Приложение 14
к Закону Краснодарского края
"Об установлении границ муниципального образования Тимашевский муниципальный район Краснодарского края, наделении его статусом муниципального района, образовании в его составе муниципальных образований — городского и сельских поселений — и установлении их границ"

Описание границ Незаймановского сельского поселения Тимашевского муниципального района Краснодарского края

1. Граница Незаймановского сельского поселения Тимашевского муниципального района Краснодарского края по смежеству с Новокорсунским сельским поселением Тимашевского муниципального района Краснодарского края проходит:

1) от узловой точки 48*, расположенной на стыке границ муниципального образования Кореновский муниципальный район Краснодарского края, Новокорсунского и Незаймановского сельских поселений Тимашевского муниципального района Краснодарского края и находящейся на пересечении лесополос, в северном направлении на расстояние 2995 м по восточной стороне лесополосы в 1,5 м от крайнего ряда деревьев до точки 147;

2) от точки 147 в западном направлении на расстояние 5485 м по южной стороне лесополосы в 1,5 м от крайнего ряда деревьев до точки 146;

3) от точки 146 в северо-западном направлении на расстояние 3409 м по середине реки Сухонькая до точки 145;

4) от точки 145 в юго-западном направлении на расстояние 1924 м по юго-восточной стороне лесополосы в 1,5 м от крайнего ряда деревьев до точки 144;

5) от точки 144 в северо-западном направлении на расстояние 2512 м по северо-восточной стороне лесополосы в 1,5 м от крайнего ряда деревьев до узловой точки 22*, расположенной на стыке границ муниципального образования Брюховецкий муниципальный район Краснодарского края, Новокорсунского и Незаймановского сельских поселений Тимашевского муниципального района Краснодарского края и находящейся на пересечении лесополос.

2. Граница Незаймановского сельского поселения Тимашевского муниципального района Краснодарского края по смежеству с муниципальным образованием Брюховецкий муниципальный район Краснодарского края проходит:

1) от узловой точки 22* в северо-западном направлении на расстояние 1840 м по северо-восточной стороне лесополосы в 1,5 м от крайнего ряда деревьев до точки 19;

2) от точки 19 в юго-западном направлении на расстояние 30 м по юго-восточной стороне лесополосы в 1,5 м от крайнего ряда деревьев до точки 18;

3) от точки 18 в северном направлении на расстояние 235 м по западной стороне лесополосы в 1,5 м от крайнего ряда деревьев до точки 17;

4) от точки 17 в северном направлении на расстояние 83 м до середины реки Незайманка, далее ломанной линией в северо-западном направлении на расстояние 1700 м по середине реки Незайманка, далее в восточном направлении на расстояние 95 м от середины реки Незайманка до ее берега до точки 16;

5) от точки 16 в северо-восточном направлении на расстояние 2066 м по юго-восточной стороне лесополосы в 1,5 м от крайнего ряда деревьев до точки 12;

6) от точки 12 в южном направлении на расстояние 992 м по восточной стороне лесополосы в 1,5 м от крайнего ряда деревьев до точки 11;

7) от точки 11 в восточном направлении на расстояние 6999 м по южной стороне лесополосы в 1,5 м от крайнего ряда деревьев до точки 6;

8) от точки 6 в южном направлении на расстояние 1002 м по восточной стороне лесополосы в 1,5 м от крайнего ряда деревьев до точки 5;

9) от точки 5 в восточном направлении на расстояние 6022 м по южной стороне лесополосы в 1,5 м от крайнего ряда деревьев до узловой точки 58*, расположенной на стыке границ муниципальных образований Брюховецкий муниципальный район Краснодарского края, Кореновский муниципальный район Краснодарского края и Тимашевский муниципальный район Краснодарского края на пересечении лесополос и находящейся на расстоянии 4250 м южнее пос. Заря Батурина сельского поселения Брюховецкого муниципального района Краснодарского края, 5000 м западнее пос. Привольный Новоберезанского сельского поселения Кореновского муниципального района Краснодарского края, 1500 м севернее хут. Незаймановский Незаймановского сельского поселения Тимашевского муниципального района Краснодарского края.

3. Граница Незаймановского сельского поселения Тимашевского муниципального района Краснодарского края по смежеству с муниципальным образованием Кореновский муниципальный район Краснодарского края проходит:

1) от узловой точки 58* в южном направлении на расстояние 492 м по восточной стороне лесополосы в 1,5 м от крайнего ряда деревьев до точки 76;

2) от точки 76 в восточном направлении на расстояние 2001 м по южной стороне лесополосы в 1,5 м от крайнего ряда деревьев до точки 75;

3) от точки 75 в южном направлении на расстояние 1488 м по восточной стороне лесополосы в 1,5 м от крайнего ряда деревьев до точки 74;

4) от точки 74 в восточном направлении на расстояние 3978 м по южной стороне лесополосы в 1,5 м от крайнего ряда деревьев до точки 73;

5) от точки 73 в южном направлении на расстояние 4396 м по восточной стороне лесополосы в 1,5 м от крайнего ряда деревьев, дважды пересекая балку Незайманка, до точки 72;

6) от точки 72 в западном направлении на расстояние 495 м по северной стороне полосы отвода полевой дороги до точки 71;

7) от точки 71 в южном направлении на расстояние 725 м по западной стороне полосы отвода полевой дороги, пересекая реку Сухонькая, до точки 70;

8) от точки 70 в восточном направлении на расстояние 505 м по северной стороне полосы отвода полевой дороги до точки 69;

9) от точки 69 в южном направлении на расстояние 1977 м по восточной стороне лесополосы в 1,5 м от крайнего ряда деревьев до точки 68;

10) от точки 68 в западном направлении на расстояние 2988 м по южной стороне лесополосы в 1,5 м от крайнего ряда деревьев через точки 67 и 66 до точки 65;

11) от точки 65 в северном направлении на расстояние 315 м по восточной стороне лесополосы в 1,5 м от крайнего ряда деревьев до точки 64;

12) от точки 64 в западном направлении на расстояние 2995 м по южной стороне лесополосы в 1,5 м от крайнего ряда деревьев до точки 63;

13) от точки 63 в северном направлении на расстояние 790 м по восточной стороне лесополосы в 1,5 м от крайнего ряда деревьев до точки 61;

14) от точки 61 в западном направлении на расстояние 4989 м по южной стороне полевой дороги, далее по южной стороне лесополосы в 1,5 м от крайнего ряда деревьев до узловой точки 48*.

* Узловые точки границ Незаймановского сельского поселения Тимашевского муниципального района Краснодарского края."

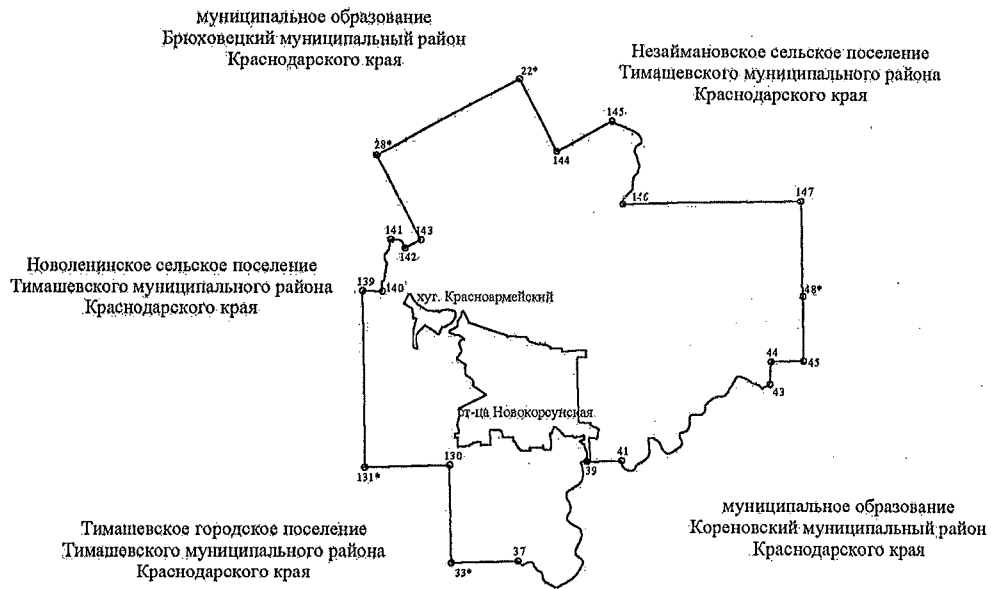
Приложение 15

к Закону Краснодарского края "О внесении изменений в Закон Краснодарского края "Об установлении границ муниципального образования Тимашевский район, наделении его статусом муниципального района, образовании в его составе муниципальных образований — городского и сельских поселений — и установлении их границ"

"Приложение 15

к Закону Краснодарского края "Об установлении границ муниципального образования Тимашевский муниципальный район Краснодарского края, наделении его статусом муниципального района, образовании в его составе муниципальных образований — городского и сельских поселений — и установлении их границ"

КАРТА-СХЕМА
границ Новокорсунского сельского поселения
Тимашевского муниципального района Краснодарского края



Условные обозначения:

- 145 - поворотные точки границы,
- 131* - узловые точки границы
- граница поселения

Описание смежных границ:

звено 22*-48* - земли Незаймановского сельского поселения Тимашевского муниципального района Краснодарского края
 звено 48*-33* - земли муниципального образования Короновский муниципальный район Краснодарского края
 звено 33*-131* - земли Тимашевского городского поселения Тимашевского муниципального района Краснодарского края
 звено 131*-28* - земли Новоленинского сельского поселения Тимашевского муниципального района Краснодарского края
 звено 28*-22* - земли муниципального образования Брюкховецкий муниципальный район Краснодарского края

Приложение 16
к Закону Краснодарского края
"О внесении изменений в Закон Краснодарского края "Об установлении границ муниципального образования Тимашевский район, наделении его статусом муниципального района, образовании в его составе муниципальных образований — городского и сельских поселений — и установлении их границ"

"Приложение 16
к Закону Краснодарского края
"Об установлении границ муниципального образования Тимашевский муниципальный район Краснодарского края, наделении его статусом муниципального района, образовании в его составе муниципальных образований — городского и сельских поселений — и установлении их границ"

Описание границ Новокорсунского сельского поселения Тимашевского муниципального района Краснодарского края

1. Граница Новокорсунского сельского поселения Тимашевского муниципального района Краснодарского края по смежеству с Незаймановским сельским поселением Тимашевского муниципального района Краснодарского края проходит:

1) от узловой точки 22*, расположенной на стыке границ муниципального образования Брюховецкий муниципальный район Краснодарского края, Незаймановского и Новокорсунского сельских поселений Тимашевского муниципального района Краснодарского края и находящейся на пересечении лесополос, в юго-восточном направлении на расстояние 2512 м по северо-восточной стороне лесополосы в 1,5 м от крайнего ряда деревьев до точки 144;

2) от точки 144 в северо-восточном направлении на расстояние 1924 м по юго-восточной стороне лесополосы в 1,5 м от крайнего ряда деревьев до точки 145;

3) от точки 145 в юго-восточном направлении на расстояние 3409 м по середине реки Сухонькая до точки 146;

4) от точки 146 в восточном направлении на расстояние 5485 м по южной стороне лесополосы в 1,5 м от крайнего ряда деревьев до точки 147;

5) от точки 147 в южном направлении на расстояние 2995 м по восточной стороне лесополосы в 1,5 м от крайнего ряда деревьев до узловой точки 48*, расположенной на стыке границ муниципального образования Кореновский муниципальный район Краснодарского края, Новокорсунского и Незаймановского сельских поселений Тимашевского муниципального района Краснодарского края и находящейся на пересечении лесополос.

2. Граница Новокорсунского сельского поселения Тимашевского муниципального района Краснодарского края по смежеству с муниципальным образованием Кореновский муниципальный район Краснодарского края проходит:

1) от узловой точки 48* в южном направлении на расстояние 2010 м по восточной стороне лесополосы в 1,5 м от крайнего ряда деревьев до точки 45;

2) от точки 45 в западном направлении на расстояние 1000 м по южной стороне лесополосы в 1,5 м от крайнего ряда деревьев до точки 44;

3) от точки 44 в южном направлении на расстояние 696 м по восточной стороне лесополосы в 1,5 м от крайнего ряда деревьев до точки 43;

4) от точки 43 в юго-западном направлении на расстояние 7422 м по середине реки Очеретоватая Балка, далее в западном направлении на расстояние 20 м до точки 41;

5) от точки 41 в западном направлении на расстояние 1048 м по северной стороне полосы отвода полевой дороги до точки 39;

6) от точки 39 в западном направлении на расстояние 173 м домер к середине реки Бейсужек-Левый, затем в юго-западном и северо-западном направле-

ниях на расстояние 6653 м по середине реки Бейсужек-Левый, далее в северо-западном направлении на расстояние 201 м по полевой дороге до середины реки Бейсужек-Левый до точки 37;

7) от точки 37 в западном направлении на расстояние 2079 м по южной стороне лесополосы в 1,5 м от крайнего ряда деревьев, пересекая полосу отвода автомобильной дороги г. Кореновск — г. Тимашевск, до узловой точки 33*, расположенной на стыке границ Тимашевского городского поселения Тимашевского муниципального района Краснодарского края, Новокорсунского сельского поселения Тимашевского муниципального района Краснодарского края и муниципального образования Кореновский муниципальный район Краснодарского края и находящейся на пересечении лесополос.

3. Граница Новокорсунского сельского поселения Тимашевского муниципального района Краснодарского края по смежеству с Тимашевским городским поселением Тимашевского муниципального района Краснодарского края проходит:

1) от узловой точки 33* в северном направлении на расстояние 3006 м по восточной стороне лесополосы в 1,5 м от крайнего ряда деревьев до точки 130;

2) от точки 130 в западном направлении на расстояние 2642 м по северной стороне лесополосы в 1,5 м от крайнего ряда деревьев до узловой точки 131*, расположенной на стыке границ Тимашевского городского поселения Тимашевского муниципального района Краснодарского края, Новоленинского и Новокорсунского сельских поселений Тимашевского муниципального района Краснодарского края и находящейся на пересечении лесополос.

4. Граница Новокорсунского сельского поселения Тимашевского муниципального района Краснодарского края по смежеству с Новоленинским сельским поселением Тимашевского муниципального района Краснодарского края проходит:

1) от узловой точки 131* в северном направлении на расстояние 5471 м по восточной стороне лесополосы в 1,5 м от крайнего ряда деревьев до точки 139;

2) от точки 139 в восточном направлении на расстояние 612 м по северной границе земель сельскохозяйственного назначения до точки 140;

3) от точки 140 в северо-восточном направлении на расстояние 1729 м по северо-западной границе земель сельскохозяйственного назначения до точки 141 (середина реки Бейсужек-Левый);

4) от точки 141 ломанной линией в юго-восточном направлении на расстояние 597 м по середине реки Бейсужек-Левый до точки 142;

5) от точки 142 в северо-восточном направлении на расстояние 559 м по северо-западной границе земель сельскохозяйственного назначения до точки 143;

6) от точки 143 в северо-западном направлении на расстояние 2982 м по северо-восточной стороне лесополосы в 1,5 м от крайнего ряда деревьев до узловой точки 28*, расположенной на стыке границ муниципального образования Брюховецкий муниципальный район Краснодарского края, Новоленинского и Новокорсунского сельских поселений Тимашевского муниципального района Краснодарского края и находящейся на пересечении лесополос.

5. Граница Новокорсунского сельского поселения Тимашевского муниципального района Краснодарского края по смежеству с муниципальным образованием Брюховецкий муниципальный район Краснодарского края проходит от узловой точки 28* в северо-восточном направлении на расстояние 5010 м по юго-восточной стороне лесополосы в 1,5 м от крайнего ряда деревьев до узловой точки 22*.

* Узловые точки границ Новокорсунского сельского поселения Тимашевского муниципального района Краснодарского края."

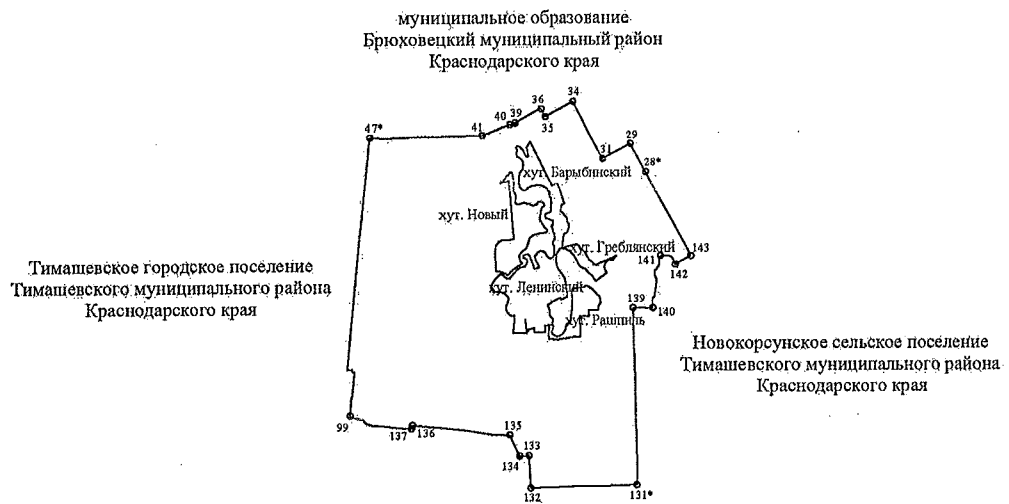
Приложение 17

к Закону Краснодарского края "О внесении изменений в Закон Краснодарского края "Об установлении границ муниципального образования Тимашевский район, наделении его статусом муниципального района, образовании в его составе муниципальных образований — городского и сельских поселений — и установлении их границ"

"Приложение 17

к Закону Краснодарского края "Об установлении границ муниципального образования Тимашевский муниципальный район Краснодарского края, наделении его статусом муниципального района, образовании в его составе муниципальных образований — городского и сельских поселений — и установлении их границ"

КАРТА-СХЕМА
границ Новоленинского сельского поселения
Тимашевского муниципального района Краснодарского края



Условные обозначения:

- 34 - поворотные точки границы
- 28* - узловые точки границы
- - граница поселения

Описание смежных границ:

звено 28*-131* - земли Новокорсунского сельского поселения Тимашевского муниципального района Краснодарского края
звено 131*-47* - земли Тимашевского городского поселения Тимашевского муниципального района Краснодарского края
звено 47*-28* - земли муниципального образования Брюховецкий муниципальный район Краснодарского края

Приложение 18
к Закону Краснодарского края
"О внесении изменений в Закон Краснодарского края "Об установлении границ муниципального образования Тимашевский район, наделении его статусом муниципального района, образовании в его составе муниципальных образований — городского и сельских поселений — и установлении их границ"

"Приложение 18
к Закону Краснодарского края
"Об установлении границ муниципального образования Тимашевский муниципальный район Краснодарского края, наделении его статусом муниципального района, образовании в его составе муниципальных образований — городского и сельских поселений — и установлении их границ"

Описание границ Новоленинского сельского поселения Тимашевского муниципального района Краснодарского края

1. Граница Новоленинского сельского поселения Тимашевского муниципального района Краснодарского края по смежеству с Новокорсунским сельским поселением Тимашевского муниципального района Краснодарского края проходит:

1) от узловой точки 28*, расположенной на стыке границ муниципального образования Брюховецкий муниципальный район Краснодарского края, Новоленинского и Новокорсунского сельских поселений Тимашевского муниципального района Краснодарского края и находящейся на пресечении лесополос, в юго-восточном направлении на расстояние 2982 м по северо-восточной стороне лесополосы в 1,5 м от крайнего ряда деревьев до точки 143;

2) от точки 143 в юго-западном направлении на расстояние 559 м по северо-западной границе земель сельскохозяйственного назначения до точки 142;

3) от точки 142 ломанной линией в северо-западном направлении на расстоянии 597 м по середине реки Бейсужек-Левый до точки 141;

4) от точки 141 в юго-западном направлении на расстояние 1729 м по северо-западной границе земель сельскохозяйственного назначения до точки 140;

5) от точки 140 в западном направлении на расстояние 612 м по северной границе земель сельскохозяйственного назначения до точки 139;

6) от точки 139 в южном направлении на расстояние 5471 м по восточной стороне лесополосы в 1,5 м от крайнего ряда деревьев до узловой точки 131*, расположенной на стыке границ Тимашевского городского поселения Тимашевского муниципального района Краснодарского края, Новоленинского и Новокорсунского сельских поселений Тимашевского муниципального района Краснодарского края и находящейся на пересечении лесополос.

2. Граница Новоленинского сельского поселения Тимашевского муниципального района Краснодарского края по смежеству с Тимашевским городским поселением Тимашевского муниципального района Краснодарского края проходит:

1) от узловой точки 131* в западном направлении на расстояние 3366 м по северной стороне лесополосы в 1,5 м от крайнего ряда деревьев до точки 132;

2) от точки 132 в северном направлении на расстояние 1008 м по восточной стороне лесополосы в 1,5 м от крайнего ряда деревьев до точки 133;

3) от точки 133 в западном направлении на расстояние 298 м по южной стороне лесополосы в 1,5 м от крайнего ряда деревьев до точки 134;

4) от точки 134 в северо-западном направлении на расстояние 732 м по северо-восточной границе земель сельскохозяйственного назначения до точки 135;

5) от точки 135 в северо-западном направлении на расстояние 3029 м по северо-восточной границе земель сельскохозяйственного назначения, пересекая балку без названия, до точки 136;

6) от точки 136 в юго-западном направлении на расстояние 112 м по северо-западной границе земель сельскохозяйственного назначения до точки 137;

7) от точки 137 в северо-западном направлении на расстояние 2021 м по северной границе г. Тимашевска Тимашевского городского поселения Тимашевского муниципального района Краснодарского края, пересекая полосу отвода автомобильной дороги г. Краснодар — г. Ейск (65 км + 460 м), до точки 99;

8) от точки 99 ломанной линией в северо-восточном направлении на расстояние 1543 м по северо-западной границе земель сельскохозяйственного назначения, земель промышленности, земель транспорта и земель иного специального назначения, далее в северо-западном направлении на расстояние 147 м, пересекая полосу отвода Северо-Кавказской железной дороги — филиала ОАО "РЖД" направления ст-ца Брюховецкая — г. Краснодар, затем в северо-восточном направлении на расстояние 7243 м по северо-западной стороне полосы отвода Северо-Кавказской железной дороги — филиала ОАО "РЖД" направления ст-ца Брюховецкая — г. Краснодар до узловой точки 47*, расположенной на стыке границ муниципального образования Брюховецкий муниципальный район Краснодарского края, Новоленинского сельского поселения Тимашевского муниципального района Краснодарского края и Тимашевского городского поселения Тимашевского муниципального района Краснодарского края и находящейся на пересечении лесополос.

3. Граница Новоленинского сельского поселения Тимашевского муниципального района Краснодарского края по смежеству с муниципальным образованием Брюховецкий муниципальный район Краснодарского края проходит:

1) от узловой точки 47* в северо-восточном направлении на расстояние 3463 м, пересекая полосу отвода Северо-Кавказской железной дороги — филиала ОАО "РЖД" направления ст-ца Брюховецкая — г. Краснодар и полосу отвода автомобильной дороги г. Краснодар — г. Ейск, по южной стороне лесополосы в 1,5 м от крайнего ряда деревьев до точки 41;

2) от точки 41 в северо-восточном направлении на расстояние 918 м, пересекая реку Бейсужек-Левый, до точки 40;

3) от точки 40 в северо-восточном направлении на расстояние 185 м по юго-западной стороне полосы отвода полевой дороги до точки 39;

4) от точки 39 в северо-восточном и юго-восточном направлениях на расстояние 938 м по юго-западной и юго-восточной сторонам полосы отвода грунтовой дороги до точки 36;

5) от точки 36 в юго-восточном направлении на расстояние 264 м по северо-восточной стороне лесополосы в 1,5 м от крайнего ряда деревьев до точки 35;

6) от точки 35 в северо-восточном направлении на расстояние 990 м по северо-западной стороне лесополосы в 1,5 м от крайнего ряда деревьев до точки 34;

7) от точки 34 в юго-восточном направлении на расстояние 2004 м по северо-восточной стороне лесополосы в 1,5 м от крайнего ряда деревьев до точки 31;

8) от точки 31 в северо-восточном направлении на расстояние 998 м по юго-восточной стороне лесополосы в 1,5 м от крайнего ряда деревьев до точки 29;

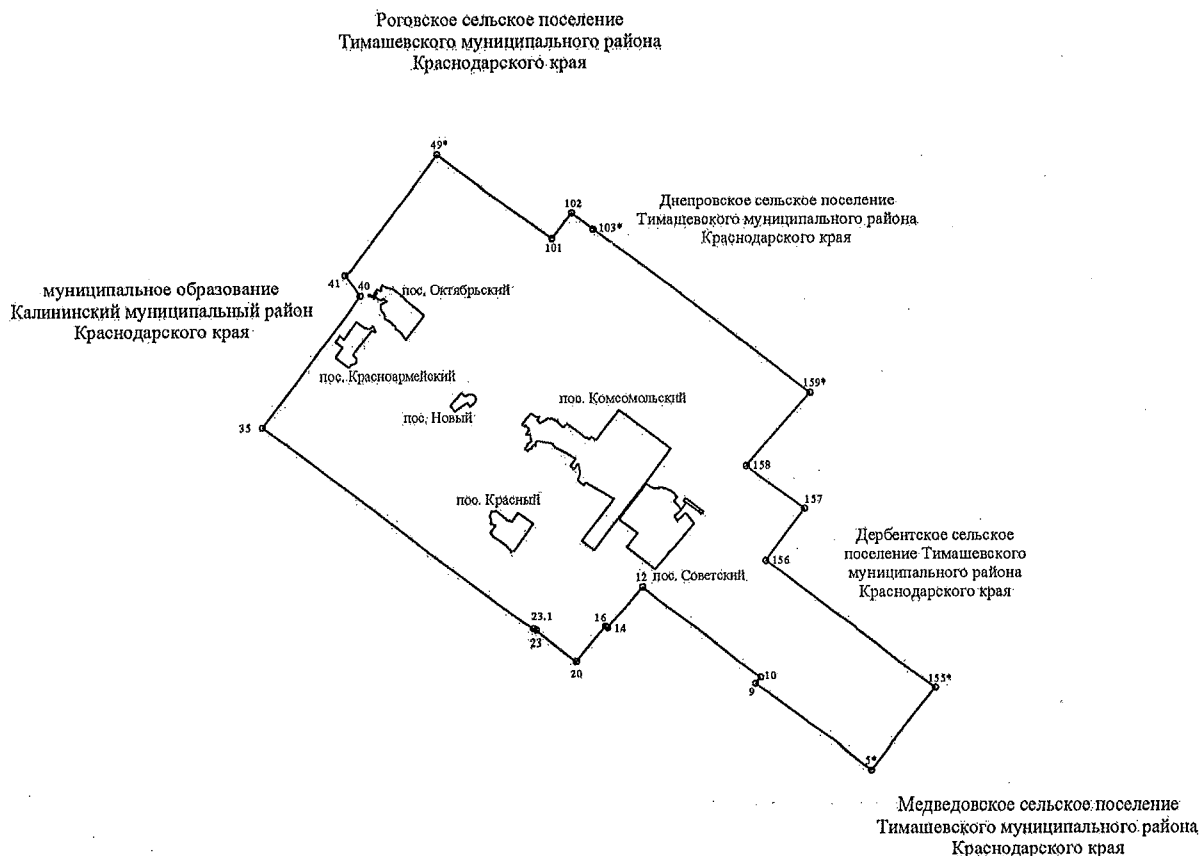
9) от точки 29 в юго-восточном направлении на расстояние 1008 м по северо-восточной стороне лесополосы в 1,5 м от крайнего ряда деревьев до узловой точки 28*.

* Узловые точки границ Новоленинского сельского поселения Тимашевского муниципального района Краснодарского края."

Приложение 19
к Закону Краснодарского края "О внесении изменений в Закон Краснодарского края "Об установлении границ муниципального образования Тимашевский район, наделении его статусом муниципального района, образовании в его составе муниципальных образований — городского и сельских поселений — и установлении их границ"

"Приложение 19
к Закону Краснодарского края "Об установлении границ муниципального образования Тимашевский муниципальный район Краснодарского края, наделении его статусом муниципального района, образовании в его составе муниципальных образований — городского и сельских поселений — и установлении их границ"

**КАРТА-СХЕМА
границ Поселкового сельского поселения
Тимашевского муниципального района Краснодарского края**



- Условные обозначения:
- 21 - поворотные точки границы
 - 5* - узловые точки границы
 - граница поселения

Описание смежных границ:
звено 5*-49* - земли муниципального образования Калининский муниципальный район Краснодарского края
звено 49*-103* - земли Rogovskoye сельского поселения Тимашевского муниципального района Краснодарского края
звено 103*-159* - земли Днепровского сельского поселения Тимашевского муниципального района Краснодарского края
звено 159*-155* - земли Дербентского сельского поселения Тимашевского муниципального района Краснодарского края
звено 155*-5* - земли Медведовского сельского поселения Тимашевского муниципального района Краснодарского края

Приложение 20

к Закону Краснодарского края

"О внесении изменений в Закон Краснодарского края "Об установлении границ муниципального образования Тимашевский район, наделении его статусом муниципального района, образовании в его составе муниципальных образований — городского и сельских поселений — и установлении их границ"

"Приложение 20

к Закону Краснодарского края

"Об установлении границ муниципального образования Тимашевский муниципальный район Краснодарского края, наделении его статусом муниципального района, образовании в его составе муниципальных образований — городского и сельских поселений — и установлении их границ"

Описание границ Поселкового сельского поселения Тимашевского муниципального района Краснодарского края

1. Граница Поселкового сельского поселения Тимашевского муниципального района Краснодарского края по смежеству с муниципальным образованием Калининский муниципальный район Краснодарского края проходит:

1) от узловой точки 5*, расположенной на стыке границ муниципального образования Калининский муниципальный район Краснодарского края, Поселкового и Медведовского сельских поселений Тимашевского муниципального района Краснодарского края на пересечении лесополос и находящейся на расстоянии 6500 м юго-западнее хут. Садовый Дербентского сельского поселения Тимашевского муниципального района Краснодарского края, в северо-западном направлении на расстоянии 4526 м по северо-восточной стороне лесополосы в 1,5 м от крайнего ряда деревьев до точки 9;

2) от точки 9 в северо-восточном направлении на расстояние 250 м по северо-восточной стороне лесополосы в 1,5 м от крайнего ряда деревьев до точки 10;

3) от точки 10 в северо-западном направлении на расстояние 4526 м по юго-западной стороне лесополосы в 1,5 м от крайнего ряда деревьев до точки 12;

4) от точки 12 в юго-западном направлении на расстояние 1646 м по юго-восточной стороне полосы отвода Северо-Кавказской железной дороги — филиала ОАО "РЖД" направления г. Крымск — г. Тимашевск до точки 14;

5) от точки 14 в северо-западном направлении на расстояние 71 м, пересекая полосу отвода Северо-Кавказской железной дороги — филиала ОАО "РЖД" направления г. Крымск — г. Тимашевск (100 км + 600 м), до точки 16;

6) от точки 16 в юго-западном направлении на расстояние 1394 м по северо-западной стороне полосы отвода Северо-Кавказской железной дороги — филиала ОАО "РЖД" направления г. Крымск — г. Тимашевск (100 км + 600 м) до точки 20;

7) от точки 20 в северо-западном направлении на расстояние 1578 м по северо-восточной стороне лесополосы в 1,5 м от крайнего ряда деревьев до точки 23;

8) от точки 23 в северо-западном направлении на расстояние 37 м, пересекая полосу отвода автомобильной дороги г. Тимашевск — ст-ца Полтавская (21 км + 250 м), до точки 23.1;

9) от точки 23.1 в северо-западном направлении на расстояние 10510 м по северо-восточной стороне лесополосы в 1,5 м от крайнего ряда деревьев до точки 35;

10) от точки 35 в северо-восточном направлении на расстояние 5026 м по юго-восточной стороне лесополосы в 1,5 м от крайнего ряда деревьев до точки 40;

11) от точки 40 в северо-западном направлении на расстояние 798 м по середине реки Гречаная Балка до точки 41;

12) от точки 41 в северо-восточном направлении на расстояние 4756 м по юго-восточной стороне лесополосы в 1,5 м от крайнего ряда деревьев до узловой точки 49*, расположенной на стыке границ муниципального образования Калининский муниципальный район Краснодарского края, Поселкового и Роговского сельских поселений Тимашевского муниципального района Краснодарского края на юго-восточной стороне полосы отвода грунтовой дороги и находящейся на расстоянии 200 м юго-западнее дамбы, через балку Таранцева, 4440 м северо-восточнее пос. Октябрьский Поселкового сельского поселения Тимашевского муниципального района Краснодарского края, 7620 м северо-западнее ст-цы Днепровская Днепровского сельского поселения Тимашевского муниципального района Краснодарского края.

2. Граница Поселкового сельского поселения Тимашевского муниципального района Краснодарского края по смежеству с Роговским сельским поселением Тимашевского муниципального района Краснодарского края проходит:

1) от узловой точки 49*, расположенной на стыке границ муниципального образования Калининский муниципальный район Краснодарского края, Поселкового и Роговского сельских поселений Тимашевского муниципального района Краснодарского края, находящейся на юго-восточной стороне полосы отвода грунтовой дороги на расстоянии 200 м юго-западнее дамбы, проходящей через балку Таранцева, 4440 м северо-восточнее пос. Октябрьского Поселкового сельского поселения Тимашевского муниципального района Краснодарского края, 7620 м северо-западнее ст-цы Днепровской Днепровского сельского поселения Тимашевского муниципального района Краснодарского края, в юго-восточном направлении на расстояние 4396 м, пересекая балку Таранцева, до точки 101;

2) от точки 101 в северо-восточном направлении на расстояние 993 м по юго-восточной стороне лесополосы в 1,5 м от крайнего ряда деревьев до точки 102;

3) от точки 102 в юго-восточном направлении на расстояние 831 м по юго-западной стороне лесополосы в 1,5 м от крайнего ряда деревьев до узловой

точки 103*, расположенной на стыке границ Роговского, Днепроовского и Поселкового сельских поселений Тимашевского муниципального района Краснодарского края и находящейся на пересечении лесополос.

3. Граница Поселкового сельского поселения Тимашевского муниципального района Краснодарского края по смежеству с Днепроовским сельским поселением Тимашевского муниципального района Краснодарского края проходит от узловой точки 103*, расположенной на стыке границ Днепроовского, Поселкового и Роговского сельских поселений Тимашевского муниципального района Краснодарского края и находящейся на пересечении лесополос, в юго-восточном направлении на расстояние 8426 м по северо-восточной стороне лесополосы в 1,5 м от крайнего ряда деревьев до узловой точки 159*, расположенной на стыке границ Дербентского, Днепроовского и Поселкового сельских поселений Тимашевского муниципального района Краснодарского края на юго-восточной стороне полосы отвода Северо-Кавказской железной дороги — филиала ОАО "РЖД" направления г. Крымск — г. Тимашевск и находящейся на расстоянии 420 м северо-восточнее северо-западной стороны лесополосы.

4. Граница Поселкового сельского поселения Тимашевского муниципального района Краснодарского края по смежеству с Дербентским сельским поселением Тимашевского муниципального района Краснодарского края проходит:

1) от узловой точки 159* в юго-западном направлении на расстояние 3015 м по юго-восточной стороне полосы отвода Северо-Кавказской железной дороги — филиала ОАО "РЖД" направления г. Крымск — г. Тимашевск до точки 158;

2) от точки 158 в юго-восточном направлении на расстояние 2258 м по северо-восточной стороне лесополосы в 1,5 м от крайнего ряда деревьев до точки 157;

3) от точки 157 в юго-западном направлении на расстояние 2008 м по северо-западной стороне лесополосы в 1,5 м от крайнего ряда деревьев до точки 156;

4) от точки 156 в юго-восточном направлении на расстояние 6557 м по северо-восточной стороне лесополосы в 1,5 м от крайнего ряда деревьев до узловой точки 155*.

5. Граница Поселкового сельского поселения Тимашевского муниципального района Краснодарского края по смежеству с Медведовским сельским поселением Тимашевского муниципального района Краснодарского края проходит от узловой точки 155*, расположенной на стыке границ Медведовского, Поселкового и Дербентского сельских поселений Тимашевского муниципального района Краснодарского края и находящейся на стыке лесополосы и полосы отвода грунтовой дороги, в юго-западном направлении на расстояние 3208 м по юго-восточной стороне лесополосы в 1,5 м от крайнего ряда деревьев до узловой точки 5*.

* Узловые точки границ Поселкового сельского поселения Тимашевского муниципального района Краснодарского края."

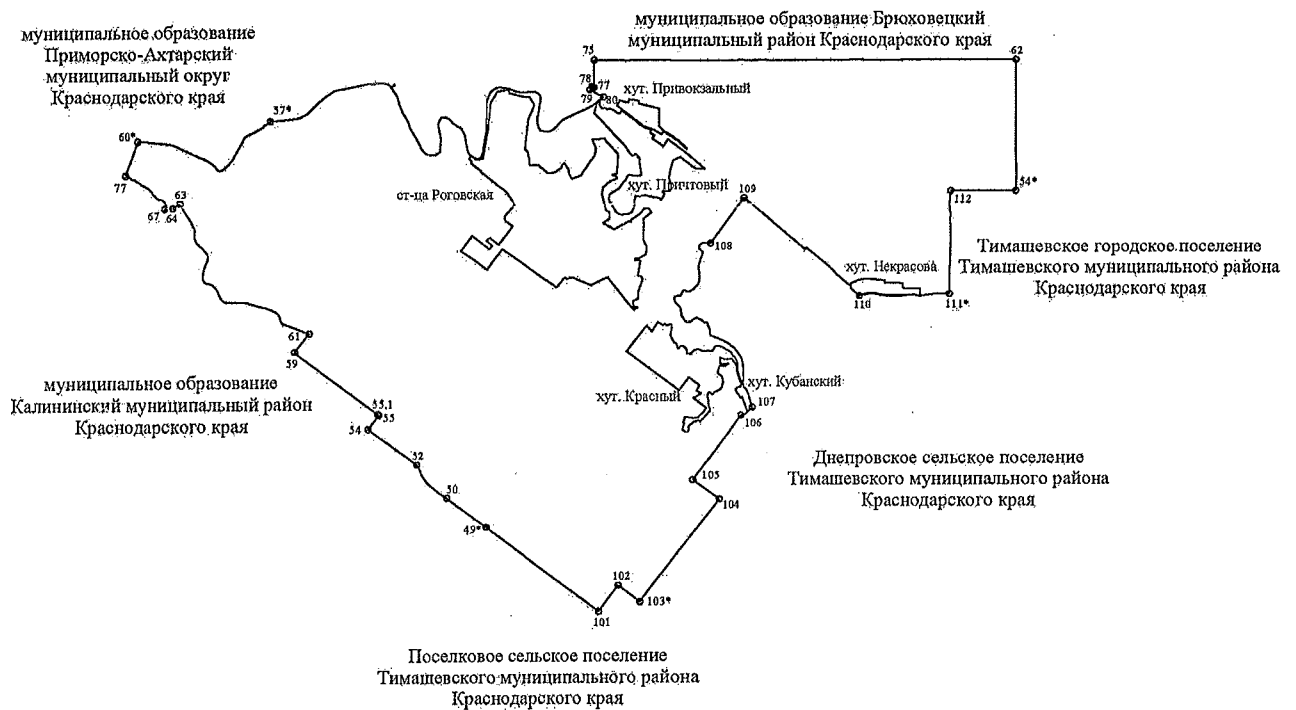
Приложение 21

к Закону Краснодарского края "О внесении изменений в Закон Краснодарского края "Об установлении границ муниципального образования Тимашевский район, наделении его статусом муниципального района, образовании в его составе муниципальных образований — городского и сельских поселений — и установлении их границ"

"Приложение 21

к Закону Краснодарского края "Об установлении границ муниципального образования Тимашевский муниципальный район Краснодарского края, наделении его статусом муниципального района, образовании в его составе муниципальных образований — городского и сельских поселений — и установлении их границ"

КАРТА-СХЕМА
границ Роговского сельского поселения
Тимашевского муниципального района Краснодарского края



Условные обозначения:

- 104 - поворотные точки границы
- 57* - узловые точки границы
- - граница поселения

Описание смежных границ:

звено 57*-54* - земли муниципального образования
Брыковецкий муниципальный район Краснодарского края
звено 54*-111* - земли Тимашевского городского поселения
Тимашевского муниципального района Краснодарского края
звено 111*-103* - земли Днепровского сельского поселения
Тимашевского муниципального района Краснодарского края
звено 103*-49* - земли Поселковского сельского поселения
Тимашевского муниципального района Краснодарского края
звено 49*-60* - земли муниципального образования
Калининский муниципальный район Краснодарского края
звено 60*-57* - земли муниципального образования
Приморско-Ахтарский муниципальный округ
Краснодарского края

Приложение 22
к Закону Краснодарского края
"О внесении изменений в Закон Краснодарского края "Об установлении границ муниципального образования Тимашевский район, наделении его статусом муниципального района, образовании в его составе муниципальных образований — городского и сельских поселений — и установлении их границ"

"Приложение 22
к Закону Краснодарского края
"Об установлении границ муниципального образования Тимашевский муниципальный район Краснодарского края, наделении его статусом муниципального района, образовании в его составе муниципальных образований — городского и сельских поселений — и установлении их границ"

Описание границ Роговского сельского поселения Тимашевского муниципального района Краснодарского края

1. Граница Роговского сельского поселения Тимашевского муниципального района Краснодарского края по смежеству с муниципальным образованием Брюховецкий муниципальный район Краснодарского края проходит:

1) от узловой точки 57*, расположенной на стыке границ муниципального образования Тимашевский муниципальный район Краснодарского края, муниципального образования Брюховецкий муниципальный район Краснодарского края и муниципального образования Приморско-Ахтарский муниципальный округ Краснодарского края на середине реки Кирпили в створе с западной стороной лесополосы в 1,5 м от крайнего ряда деревьев и находящейся на расстоянии 4500 м юго-западнее ст-цы Новоджерелиевской Новоджерелиевского сельского поселения Брюховецкого муниципального района Краснодарского края, 8176 м южнее ст-цы Приазовской Приморско-Ахтарского муниципального

округа Краснодарского края, 10300 м северо-восточнее хут. Гречаная Балка Куйбышевского сельского поселения Калининского муниципального района Краснодарского края, в северо-восточном направлении на расстояние 16844 м по середине реки Кирпили до устья балки без названия, далее в северо-восточном направлении на расстояние 300 м по середине балки без названия до точки 80;

2) от точки 80 в северо-западном направлении на расстояние 470 м по юго-западной стороне полосы отвода Северо-Кавказской железной дороги — филиала ОАО "РЖД" направления г. Тимашевск — г. Приморско-Ахтарск до точки 79;

3) от точки 79 в северо-восточном направлении на расстояние 132 м по северо-западной стороне полосы отвода грунтовой дороги, пересекая полосу отвода Северо-Кавказской железной дороги — филиала ОАО "РЖД" направления г. Тимашевск — г. Приморско-Ахтарск, до точки 78;

4) от точки 78 в юго-восточном направлении на расстояние 76 м по северо-восточной стороне полосы отвода Северо-Кавказской железной дороги — филиала ОАО "РЖД" направления г. Тимашевск — г. Приморско-Ахтарск до точки 77;

5) от точки 77 в северном направлении на расстояние 842 м по восточной стороне лесополосы в 1,5 м от крайнего ряда деревьев до точки 75;

6) от точки 75 в восточном направлении на расстояние 13026 м по северной стороне лесополосы в 1,5 м от крайнего ряда деревьев до точки 62;

7) от точки 62 в южном направлении на расстояние 4022 м по восточной стороне лесополосы в 1,5 м от крайнего ряда деревьев до узловой точки 54*, расположенной на стыке границ Тимашевского городского поселения Тимашевского муниципального района Краснодарского края, Роговского сельского поселения Тимашевского муниципального района Краснодарского края и муниципального образования Брюховецкий муниципальный район Краснодарского края и находящейся на пресечении лесополос.

2. Граница Роговского сельского поселения Тимашевского муниципального района Краснодарского края по смежеству с Тимашевским городским поселением Тимашевского муниципального района Краснодарского края проходит:

- 1) от узловой точки 54* в западном направлении на расстояние 1965 м по южной стороне лесополосы в 1,5 м от крайнего ряда деревьев до точки 112;
- 2) от точки 112 в южном направлении на расстояние 3249 м по восточной стороне лесополосы в 1,5 м от крайнего ряда деревьев до узловой точки 111*, расположенной на стыке границ Роговского и Днепровского сельских поселений Тимашевского муниципального района Краснодарского края и Тимашевского городского поселения Тимашевского муниципального района Краснодарского края и находящейся на середине дамбы, пересекающей балку Джемайлова.

3. Граница Роговского сельского поселения Тимашевского муниципального района Краснодарского края по смежеству с Днепровским сельским поселением Тимашевского муниципального района Краснодарского края проходит:

- 1) от узловой точки 111* в западном направлении на расстояние 2833 м по середине балки Джемайлова до точки 110;
- 2) от точки 110 в северо-западном направлении на расстояние 4892 м по северо-восточной стороне полосы отвода Северо-Кавказской железной дороги — филиала ОАО "РЖД" направления г. Тимашевск — г. Приморско-Ахтарск до точки 109;
- 3) от точки 109 в юго-западном направлении на расстояние 1752 м, пересекая полосу отвода Северо-Кавказской железной дороги — филиала ОАО "РЖД" направления г. Тимашевск — г. Приморско-Ахтарск и полосу отвода автомобильной дороги г. Тимашевск — г. Приморско-Ахтарск, далее в юго-западном направлении по юго-восточной стороне лесополосы в 1,5 м от крайнего ряда деревьев до точки 108;
- 4) от точки 108 в юго-восточном направлении на расстояние 6406 м по правому берегу реки Кирпили, далее на расстояние 260 м, пересекая реку Кирпили, далее на расстояние 751 м по левому берегу реки Кирпили до точки 107;

5) от точки 107 в юго-западном направлении на расстояние 416 м по северо-западной стороне полосы отвода грунтовой дороги до точки 106;

6) от точки 106 в юго-западном направлении на расстояние 2531 м по северо-западной стороне лесополосы в 1,5 м от крайнего ряда деревьев до точки 105;

7) от точки 105 в юго-восточном направлении на расстояние 1001 м по северо-восточной стороне лесополосы в 1,5 м от крайнего ряда деревьев до точки 104;

8) от точки 104 в юго-западном направлении на расстояние 4005 м по юго-восточной стороне лесополосы в 1,5 м от крайнего ряда деревьев до узловой точки 103*, расположенной на стыке границ Роговского, Днепроовского и Поселковского сельских поселений Тимашевского муниципального района Краснодарского края и находящейся на пересечении лесополос.

4. Граница Роговского сельского поселения Тимашевского муниципального района Краснодарского края по смежеству с Поселковым сельским поселением Тимашевского муниципального района Краснодарского края проходит:

1) от узловой точки 103* в северо-западном направлении на расстояние 831 м по юго-западной стороне лесополосы в 1,5 м от крайнего ряда деревьев до точки 102;

2) от точки 102 в юго-западном направлении на расстояние 993 м по юго-восточной стороне лесополосы в 1,5 м от крайнего ряда деревьев до точки 101;

3) от точки 101 в северо-западном направлении на расстояние 4396 м, пересекая балку Таранцева до узловой точки 49*, расположенной на стыке границ муниципального образования Калининский муниципальный район Краснодарского края, Поселкового и Роговского сельских поселений Тимашевского муниципального района Краснодарского края, находящейся на юго-восточной стороне полосы отвода грунтовой дороги на расстоянии 200 м юго-западнее дамбы, проходящей через балку Таранцева, 4440 м северо-восточнее пос. Октябрьского

Поселкового сельского поселения Тимашевского муниципального района Краснодарского края, 7620 м северо-западнее ст-цы Днепровской Днепровского сельского поселения Тимашевского муниципального района Краснодарского края.

5. Граница Роговского сельского поселения Тимашевского муниципального района Краснодарского края по смежеству с муниципальным образованием Калининский муниципальный район Краснодарского края проходит:

1) от узловой точки 49* в северо-западном направлении на расстояние 1577 м по северо-восточной границе земель сельскохозяйственного назначения до точки 50;

2) от точки 50 в северо-западном направлении на расстояние 1400 м по середине балки Таранцева до точки 52;

3) от точки 52 в северо-западном направлении на расстояние 1862 м по северо-восточной стороне лесополосы в 1,5 м от крайнего ряда деревьев до точки 54;

4) от точки 54 в северо-восточном направлении на расстояние 547 м по юго-восточной стороне полосы отвода автомобильной дороги ст-ца Роговская — х. Гречаная Балка — ст-ца Новониколаевская до точки 55;

5) от точки 55 в северо-западном направлении на расстояние 16 м, пересекая полосу отвода автомобильной дороги ст-ца Роговская — х. Гречаная Балка — ст-ца Новониколаевская, до точки 55.1;

6) от точки 55.1 в северо-западном направлении на расстояние 3209 м по северо-восточной стороне лесополосы в 1,5 м от крайнего ряда деревьев до точки 59;

7) от точки 59 в северо-восточном направлении на расстояние 726 м по юго-восточной границе земель сельскохозяйственного назначения до точки 61;

8) от точки 61 в северо-западном направлении на расстояние 6603 м по середине балки Таранцева до точки 63;

9) от точки 63 в юго-западном направлении на расстояние 256 м по юго-восточному откосу дамбы, пересекающей балку Таранцева, до точки 64;

10) от точки 64 в юго-западном направлении на расстояние 260 м по балке Таранцева до точки 67;

11) от точки 67 в северо-западном направлении на расстояние 1773 м по юго-западной стороне балки Таранцева до точки 77;

12) от точки 77 в северо-восточном направлении на расстояние 1088 м по юго-восточному откосу дамбы, проходящей через болото Кирпильский, до узловой точки 60*.

6. Граница Роговского сельского поселения Тимашевского муниципального района Краснодарского края по смежеству с муниципальным образованием Приморско-Ахтарский муниципальный округ Краснодарского края проходит от узловой точки 60*, расположенной на стыке границ муниципальных образований Тимашевский муниципальный район Краснодарского края, Калининский муниципальный район Краснодарского края, Приморско-Ахтарский муниципальный округ Краснодарского края и находящейся на середине дамбы, проходящей через болото Кирпильский, и на расстоянии 3500 м южнее пос. Максима Горького Приморско-Ахтарского муниципального округа Краснодарского края, в юго-восточном, затем в северо-восточном направлении на расстояние 4970 м по середине реки Кирпили до узловой точки 57*.

* Узловые точки границ Роговского сельского поселения Тимашевского муниципального района Краснодарского края."