



ЗАКОН

КРАСНОДАРСКОГО КРАЯ

О внесении изменений в Закон Краснодарского края "Об установлении границ муниципального образования Калининский район, наделении его статусом муниципального района, образовании в его составе муниципальных образований — сельских поселений — и установлении их границ"

Принят Законодательным Собранием Краснодарского края
20 июня 2024 года

Статья 1

Внести в Закон Краснодарского края от 5 мая 2004 года № 703-КЗ "Об установлении границ муниципального образования Калининский район, наделении его статусом муниципального района, образовании в его составе муниципальных образований — сельских поселений — и установлении их границ" (с изменениями от 13 марта 2008 года № 1423-КЗ; 3 июня 2009 года № 1756-КЗ) следующие изменения:

- 1) в наименовании слова "Калининский район" заменить словами "Калининский муниципальный район Краснодарского края";
- 2) в статье 1 слова "Калининский район" заменить словами "Калининский муниципальный район Краснодарского края";
- 3) в статье 2 слова "Калининский район" заменить словами "Калининский муниципальный район Краснодарского края";

4) статью 3 изложить в следующей редакции:

"**Статья 3.** Образовать в составе муниципального образования Калининский муниципальный район Краснодарского края муниципальные образования — сельские поселения, установив их границы согласно картам-схемам и описаниям:

1) Бойкопонурское сельское поселение Калининского муниципального района Краснодарского края (далее — Бойкопонурское сельское поселение) (приложения 3 и 4);

2) Гривенское сельское поселение Калининского муниципального района Краснодарского края (далее — Гривенское сельское поселение) (приложения 5 и 6);

3) Гришковское сельское поселение Калининского муниципального района Краснодарского края (далее — Гришковское сельское поселение) (приложения 7 и 8);

4) Джумайловское сельское поселение Калининского муниципального района Краснодарского края (далее — Джумайловское сельское поселение) (приложения 9 и 10);

5) Калининское сельское поселение Калининского муниципального района Краснодарского края (далее — Калининское сельское поселение) (приложения 11 и 12);

6) Куйбышевское сельское поселение Калининского муниципального района Краснодарского края (далее — Куйбышевское сельское поселение) (приложения 13 и 14);

7) Новониколаевское сельское поселение Калининского муниципального района Краснодарского края (далее — Новониколаевское сельское поселение) (приложения 15 и 16);

8) Старовеличковское сельское поселение Калининского муниципального района Краснодарского края (далее — Старовеличковское сельское поселение) (приложения 17 и 18).";

5) в абзаце первом статьи 4 слова "муниципального образования Калининский район" заменить словами "муниципального образования Калининский муниципальный район Краснодарского края";

6) в абзаце первом статьи 4¹ слова "муниципального образования Калининский район" заменить словами "муниципального образования Калининский муниципальный район Краснодарского края";

7) приложение 1 изложить в редакции согласно приложению 1 к настоящему Закону;

8) приложение 2 изложить в редакции согласно приложению 2 к настоящему Закону;

9) приложение 3 изложить в редакции согласно приложению 3 к настоящему Закону;

10) приложение 4 изложить в редакции согласно приложению 4 к настоящему Закону;

11) приложение 5 изложить в редакции согласно приложению 5 к настоящему Закону;

12) приложение 6 изложить в редакции согласно приложению 6 к настоящему Закону;

13) приложение 7 изложить в редакции согласно приложению 7 к настоящему Закону;

14) приложение 8 изложить в редакции согласно приложению 8 к настоящему Закону;

15) приложение 9 изложить в редакции согласно приложению 9 к настоящему Закону;

16) приложение 10 изложить в редакции согласно приложению 10 к настоящему Закону;

17) приложение 11 изложить в редакции согласно приложению 11 к настоящему Закону;

18) приложение 12 изложить в редакции согласно приложению 12 к настоящему Закону;

19) приложение 13 изложить в редакции согласно приложению 13 к настоящему Закону;

20) приложение 14 изложить в редакции согласно приложению 14 к настоящему Закону;

21) приложение 15 изложить в редакции согласно приложению 15 к настоящему Закону;

22) приложение 16 изложить в редакции согласно приложению 16 к настоящему Закону;

23) приложение 17 изложить в редакции согласно приложению 17 к настоящему Закону;

24) приложение 18 изложить в редакции согласно приложению 18 к настоящему Закону.

Статья 2

Настоящий Закон вступает в силу по истечении десяти дней после дня его официального опубликования.



Губернатор
Краснодарского края

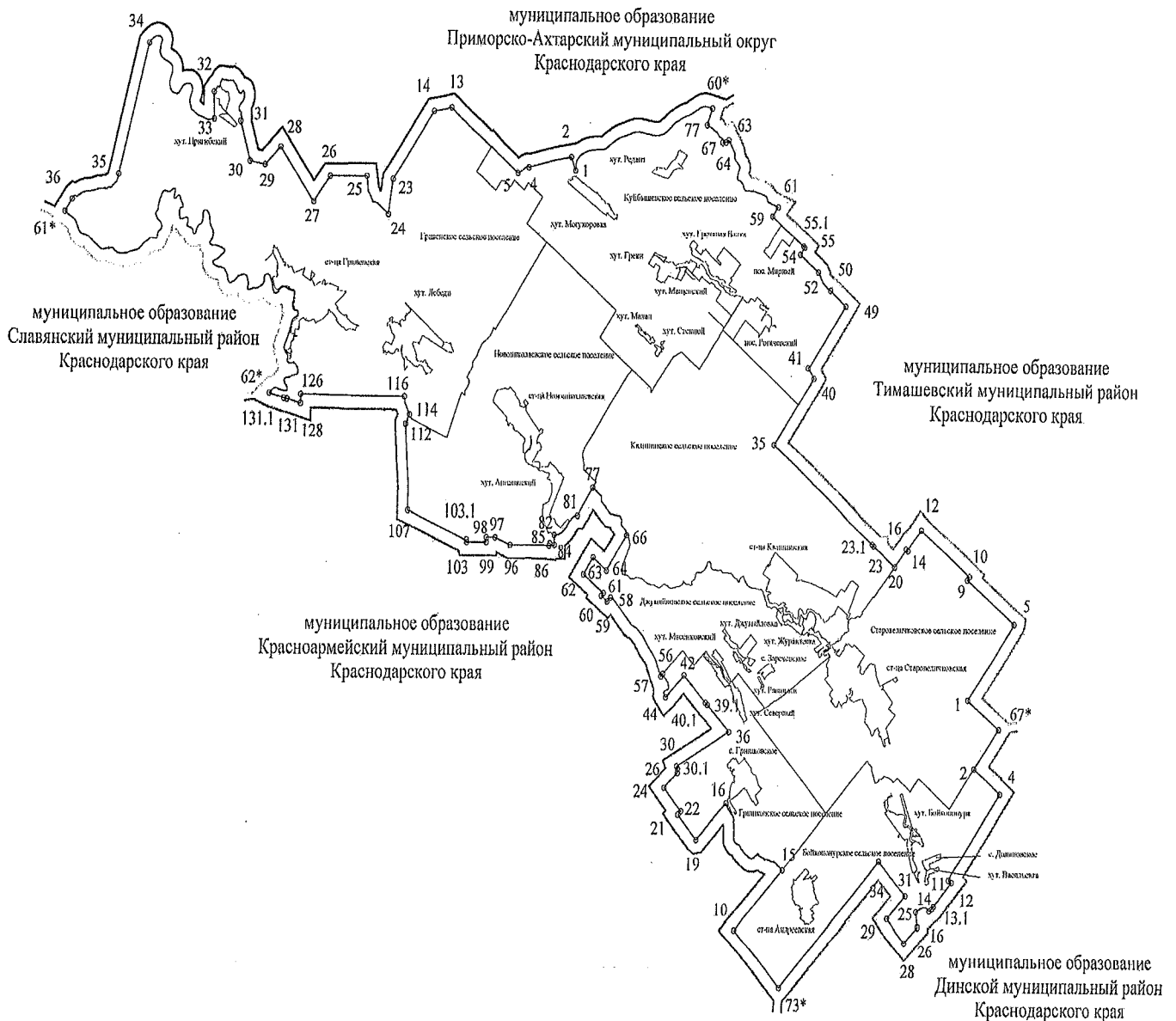
В.И. Кондратьев

г. Краснодар
3 июля 2024 г.
№ 5156-КЗ

Приложение 1
к Закону Краснодарского края "О внесении изменений в Закон Краснодарского края "Об установлении границ муниципального образования Калининский район, наделении его статусом муниципального района, образовании в его составе муниципальных образований — сельских поселений — и установлении их границ"

"Приложение 1
к Закону Краснодарского края "Об установлении границ муниципального образования Калининский муниципальный район Краснодарского края, наделении его статусом муниципального района, образовании в его составе муниципальных образований — сельских поселений — и установлении их границ"

КАРТА-СХЕМА границы муниципального образования Калининский муниципальный район Краснодарского края



Условные обозначения:
 — граница муниципального образования
 61 - узловые точки границ
 *6 - поворотные точки границ

Описание смежных границ:
 звено 61* - 60* - земли муниципального образования Приморско-Ахтарский муниципальный округ Краснодарского края
 звено 60* - 67* - земли муниципального образования Тимашевский муниципальный район Краснодарского края
 звено 67* - 73* - земли муниципального образования Динской муниципальный район Краснодарского края
 звено 73* - 62* - земли муниципального образования Красноармейский муниципальный район Краснодарского края
 звено 62* - 61* - земли муниципального образования Славянский муниципальный район Краснодарского края

Приложение 2
к Закону Краснодарского края
"О внесении изменений в Закон Краснодарского края
"Об установлении границ муниципального образования Калининский район, наделении его статусом муниципального района, образовании в его составе муниципальных образований — сельских поселений — и установлении их границ"

"Приложение 2
к Закону Краснодарского края
"Об установлении границ муниципального образования Калининский муниципальный район Краснодарского края, наделении его статусом муниципального района, образовании в его составе муниципальных образований — сельских поселений — и установлении их границ"

Описание границы муниципального образования Калининский муниципальный район Краснодарского края

Граница муниципального образования Калининский муниципальный район Краснодарского края проходит:

1) от узловой точки 61*, расположенной на стыке границ муниципальных образований Калининский муниципальный район Краснодарского края, Приморско-Ахтарский муниципальный округ Краснодарского края и Славянский муниципальный район Краснодарского края на середине русла реки Протока и находящейся на расстоянии 19500 м северо-западнее ст-цы Гривенская Гривенского сельского поселения Калининского муниципального района Краснодарского края, в северо-восточном направлении на расстояние 949 м по юго-восточной стороне вала сбросного канала до точки 36;

2) от точки 36 в северо-восточном направлении на расстояние 4338 м по юго-восточной границе рыбоводных прудов до точки 35;

- 3) от точки 35 в северо-восточном направлении на расстояние 8284 м, пересекая болото (урочище Сладко-Рясная Плавня), до точки 34;
- 4) от точки 34 в юго-восточном направлении на расстояние 10309 м по середине старого русла ерика Крутой до точки 33;
- 5) от точки 33 в северном направлении на расстояние 1665 м по юго-западной стороне рыбоводных прудов, пересекая полосу отвода полевой дороги, до точки 32;
- 6) от точки 32 в северо-восточном направлении на расстояние 1075 м, пересекая болото, по северо-западной границе хут. Пригибский Гривенского сельского поселения Калининского муниципального района Краснодарского края, далее в юго-восточном направлении на расстояние 2052 м по лиману Дончиков, пересекая болото, далее в юго-восточном направлении на расстояние 2078 м по ерику Молочный, пересекая болото, до точки 31;
- 7) от точки 31 в юго-восточном направлении на расстояние 2560 м, пересекая болото, затем по северо-восточной границе земель сельскохозяйственного назначения до точки 30;
- 8) от точки 30 в юго-восточном направлении на расстояние 1231 м, пересекая сбросной канал, болото, до точки 29;
- 9) от точки 29 в северо-восточном направлении на расстояние 1583 м, пересекая болото, до точки 28;
- 10) от точки 28 в юго-восточном направлении на расстояние 4233 м, пересекая болото, ерик Паровой, до точки 27;
- 11) от точки 27 в северо-восточном направлении на расстояние 1979 м, пересекая болото, до точки 26;
- 12) от точки 26 в восточном направлении на расстояние 2814 м, пересекая болото и Джерелиевский главный коллектор, до точки 25;
- 13) от точки 25 в юго-восточном направлении на расстояние 3116 м, по северо-восточной стороне Джерелиевского главного коллектора, далее по северо-восточной стороне Понурского канала до точки 24;

14) от точки 24 в северо-восточном направлении на расстояние 2185 м, пересекая болото, до точки 23;

15) от точки 23 в северо-восточном направлении на расстояние 5225 м по северо-западному берегу болота Плавня Бессарабка, далее по юго-восточной стороне сбросного канала до точки 14;

16) от точки 14 в северо-восточном направлении на расстояние 1370 м, пересекая сбросной канал, далее, пересекая болото, до точки 13;

17) от точки 13 в юго-восточном направлении на расстояние 6600 м, пересекая болото, по северно-восточному берегу сбросного канала, далее, пересекая болото, до точки 5;

18) от точки 5 в северо-восточном направлении на расстояние 998 м по юго-восточному берегу болота Кучеровский Лиман до точки 4;

19) от точки 4 в северо-восточном направлении на расстояние 3364 м, пересекая болото Кирпильский Лиман, сбросной канал и полосу отвода полевой дороги, по границе земель охотничьих угодий, далее, пересекая сбросной канал, до точки 2;

20) от точки 2 в юго-восточном направлении на расстояние 910 м, пересекая болото Кирпильский Лиман, до точки 1;

21) от точки 1 в северо-восточном направлении на расстояние 11930 м, пересекая болото Кирпильский Лиман, до узловой точки 60*;

22) от узловой точки 60*, расположенной на стыке границ муниципальных образований Калининский муниципальный район Краснодарского края, Приморско-Ахтарский муниципальный округ Краснодарского края и Тимашевский муниципальный район Краснодарского края и находящейся на расстоянии 3500 м южнее пос. Максима Горького Приморско-Ахтарского муниципального округа Краснодарского края на середине дамбы, в юго-западном направлении на расстояние 1088 м по юго-восточному откосу дамбы, проходящей через болото Кирпильский, до точки 77;

23) от точки 77 в юго-восточном направлении на расстояние 1773 м по юго-западной стороне балки Таранцева до точки 67;

24) от точки 67 в северо-восточном направлении на расстояние 260 м по балке Таранцева до точки 64;

25) от точки 64 в северо-восточном направлении на расстояние 256 м по юго-восточной стороне дамбы, пересекающей балку Таранцева, до точки 63 (середина балки Таранцева);

26) от точки 63 в юго-восточном направлении на расстояние 6603 м по середине балки Таранцева до точки 61;

27) от точки 61 в юго-западном направлении на расстояние 726 м по юго-восточной границе земель сельскохозяйственного назначения до точки 59;

28) от точки 59 в юго-восточном направлении на расстояние 3209 м по северо-восточной стороне лесополосы в 1,5 м от крайнего ряда деревьев до точки 55.1;

29) от точки 55.1 в юго-восточном направлении на расстояние 16 м, пересекая полосу отвода автомобильной дороги ст-ца Роговская — хут. Гречаная Балка — ст-ца Новониколаевская (14 км + 300 м), до точки 55;

30) от точки 55 в юго-западном направлении на расстояние 547 м по юго-восточной стороне полосы отвода автомобильной дороги ст-ца Роговская — хут. Гречаная Балка — ст-ца Новониколаевская до точки 54;

31) от точки 54 в юго-восточном направлении на расстояние 1862 м по северо-восточной стороне лесополосы в 1,5 м от крайнего ряда деревьев до точки 52;

32) от точки 52 в юго-восточном направлении на расстояние 1400 м по середине балки Таранцева до точки 50;

33) от точки 50 в юго-восточном направлении на расстояние 1577 м по северо-восточной границе земель сельскохозяйственного назначения до точки 49;

34) от точки 49 в юго-западном направлении на расстояние 4756 м по юго-восточной стороне лесополосы в 1,5 м от крайнего ряда деревьев до точки 41 (середина дамбы реки Гречаная Балка);

35) от точки 41 в юго-восточном направлении на расстояние 798 м по середине реки Гречаная Балка до точки 40;

36) от точки 40 в юго-западном направлении на расстояние 5026 м по юго-восточной стороне лесополосы в 1,5 м от крайнего ряда деревьев до точки 35;

37) от точки 35 в юго-восточном направлении на расстояние 10510 м по северо-восточной стороне лесополосы в 1,5 м от крайнего ряда деревьев до точки 23.1;

38) от точки 23.1 в юго-восточном направлении на расстояние 37 м, пересекая полосу отвода автомобильной дороги г. Тимашевск — ст-ца Полтавская (21 км + 250 м), до точки 23;

39) от точки 23 в юго-восточном направлении на расстояние 1578 м по северо-восточной стороне лесополосы в 1,5 м от крайнего ряда деревьев до точки 20;

40) от точки 20 в северо-восточном направлении на расстояние 1394 м по северо-западной стороне полосы отвода Северо-Кавказской железной дороги — филиала ОАО "РЖД" направления г. Крымск — г. Тимашевск (100 км + 600 м) до точки 16;

41) от точки 16 в юго-восточном направлении на расстояние 71 м, пересекая полосу отвода Северо-Кавказской железной дороги — филиала ОАО "РЖД" направления г. Крымск — г. Тимашевск (100 км + 600 м), до точки 14;

42) от точки 14 в северо-восточном направлении на расстояние 1646 м по юго-восточной стороне полосы отвода Северо-Кавказской железной дороги — филиала ОАО "РЖД" направления г. Крымск — г. Тимашевск до точки 12;

43) от точки 12 в юго-восточном направлении на расстояние 4526 м по юго-западной стороне лесополосы в 1,5 м от крайнего ряда деревьев до точки 10;

44) от точки 10 в юго-западном направлении на расстояние 250 м по юго-восточной стороне лесополосы в 1,5 м от крайнего ряда деревьев до точки 9;

45) от точки 9 в юго-восточном направлении на расстояние 4526 м по северо-восточной стороне лесополосы в 1,5 м от крайнего ряда деревьев до точки 5;

46) от точки 5 в юго-западном направлении на расстояние 5788 м по юго-восточной стороне лесополосы в 1,5 м от крайнего ряда деревьев, пересекая балку Безымянная, до точки 1;

47) от точки 1 в юго-восточном направлении на расстояние 2982 м, пересекая балку Безымянная, по северо-восточной стороне лесополосы в 1,5 м от крайнего ряда деревьев до узловой точки 67*;

48) от узловой точки 67*, расположенной на стыке границ муниципальных образований Калининский муниципальный район Краснодарского края, Тимашевский муниципальный район Краснодарского края и Динской муниципальный район Краснодарского края и находящейся на пересечении лесополос на расстоянии 740 м северо-восточнее пос. Дальний Нововеличковского сельского поселения Динского муниципального района Краснодарского края, в юго-западном направлении на расстояние 3014 м по юго-восточной стороне лесополосы в 1,5 м от крайнего ряда деревьев до точки 2;

49) от точки 2 в юго-восточном направлении на расстояние 2494 м по северо-восточному берегу осушительного канала до точки 4;

50) от точки 4 в юго-западном направлении на расстояние 6301 м по юго-восточной стороне лесополосы в 1,5 м от крайнего ряда деревьев до точки 11;

51) от точки 11 в юго-западном направлении на расстояние 104 м по восточному откосу земляной дамбы, затем в юго-восточном направлении на расстояние 266 м по середине реки Понура до точки 12;

52) от точки 12 в юго-западном направлении на расстояние 2200 м по северо-западной стороне лесополосы в 1,5 м от крайнего ряда деревьев до точки 13.1;

53) от точки 13.1 в юго-западном направлении на расстояние 23 м, пересекая полосу отвода автомобильной дороги ст-ца Калининская — ст-ца Новотитаровская (21 км + 650 м), до точки 14;

54) от точки 14 в юго-западном направлении на расстояние 234 м по северо-западной стороне лесополосы в 1,5 м от крайнего ряда деревьев до точки 16;

55) от точки 16 ломаной линией в юго-западном направлении на расстояние 1185 м по середине балки до точки 25;

56) от точки 25 в юго-восточном направлении на расстояние 902 м по восточному берегу осушительного канала до точки 26;

57) от точки 26 в юго-западном направлении на расстояние 1380 м по юго-восточной границе земель сельскохозяйственного назначения до точки 28;

58) от точки 28 в северо-западном направлении на расстояние 2002 м по юго-западной границе земель сельскохозяйственного назначения до точки 29;

59) от точки 29 в северо-восточном направлении на расстояние 2004 м по северной стороне полосы отвода полевой дороги до точки 31;

60) от точки 31 в северо-западном направлении на расстояние 3003 м по западной стороне полосы отвода полевой дороги до точки 34;

61) от точки 34 в юго-западном направлении на расстояние 10988 м по юго-восточной стороне лесополосы в 1,5 м от крайнего ряда деревьев до узловой точки 73*;

62) от узловой точки 73*, расположенной на стыке границ муниципальных образований Калининский муниципальный район Краснодарского края, Динской муниципальный район Краснодарского края и Красноармейский муниципальный район Краснодарского края и находящейся на расстоянии 4500 м юго-западнее ст-цы Андреевская Бойкопунурского сельского поселения Калининского муниципального района Краснодарского края на пересечении лесополос северо-восточного направления и северо-западного направления, в северо-западном направлении на расстояние 5018 м по северо-восточной стороне лесополосы в 1,5 м от крайнего ряда деревьев до точки 10;

- 63) от точки 10 в северо-восточном направлении на расстояние 5219 м по северо-западной стороне полосы отвода полевой дороги до точки 15;
- 64) от точки 15 в северо-западном направлении на расстояние 7300 м по середине балки Косатая до точки 16;
- 65) от точки 16 в юго-западном направлении на расстояние 3103 м по юго-восточному берегу оросительного канала рисовой системы до точки 19 (середина балки в районе юго-западной окраины с. Гришковское Гришковского сельского поселения Калининского муниципального района Краснодарского края);
- 66) от точки 19 в северо-западном направлении на расстояние 2017 м по юго-западному берегу оросительного канала до точки 21;
- 67) от точки 21 в северо-восточном направлении на расстояние 293 м по юго-восточному берегу оросительного канала до точки 22;
- 68) от точки 22 в северо-западном направлении на расстояние 1906 м по северо-восточному берегу оросительного канала до точки 24;
- 69) от точки 24 в северо-восточном направлении на расстояние 1380 м по юго-восточному берегу Понурского канала до точки 26;
- 70) от точки 26 в северо-западном направлении на расстояние 369 м по юго-восточному берегу Понурского канала до точки 30.1;
- 71) от точки 30.1 в северо-западном направлении на расстояние 88 м, пересекая полосу отвода Северо-Кавказской железной дороги — филиала ОАО "РЖД" направления г. Крымск — г. Тимашевск (77 км + 500 км), до точки 30;
- 72) от точки 30 в северо-восточном направлении на расстояние 4427 м по северо-западной стороне полосы отвода Северо-Кавказской железной дороги — филиала ОАО "РЖД" направления г. Крымск — г. Тимашевск до точки 36;
- 73) от точки 36 в северо-западном направлении на расстояние 2370 м по юго-западной стороне лесополосы в 1,5 м от крайнего ряда деревьев до точки 39.1;

74) от точки 39.1 в северо-западном направлении на расстояние 31 м, пересекая полосу отвода автомобильной дороги г. Тимашевск — ст-ца Полтавская (38 км + 300 м), до точки 40.1;

75) от точки 40.1 в северо-западном направлении на расстояние 2505 м по юго-западному берегу осушительного канала до точки 42;

76) от точки 42 в юго-западном направлении на расстояние 1921 м по северо-западному берегу Понурского канала до точки 44;

77) от точки 44 в северо-западном направлении на расстояние 1823 м по северо-восточной и юго-восточной стороне балки Косатая до точки 56;

78) от точки 56 в юго-западном направлении на расстояние 177 м по юго-восточной стороне балки Косатая до точки 57;

79) от точки 57 в северо-западном направлении на расстояние 6273 м по середине балки Косатая до точки 58;

80) от точки 58 в юго-западном направлении на расстояние 360 м по юго-восточному берегу Понурского канала до точки 59;

81) от точки 59 в северо-западном направлении на расстояние 585 м по юго-западному берегу Понурского канала до точки 60;

82) от точки 60 в северо-восточном направлении на расстояние 233 м, пересекая Понурский канал, далее по северо-западному берегу сбросного канала до точки 61;

83) от точки 61 в северо-западном направлении на расстояние 1953 м по юго-западному берегу сбросного коллектора до точки 62;

84) от точки 62 в северо-восточном направлении на расстояние 1241 м по северо-западному берегу сбросного канала до точки 63;

85) от точки 63 в юго-восточном направлении на расстояние 1288 м по северо-восточному берегу распределительного канала до точки 64;

86) от точки 64 в северо-восточном направлении на расстояние 2604 м по западному берегу сбросного канала до точки 66;

87) от точки 66 в северо-западном направлении на расстояние 4267 м по юго-западному берегу осушительного канала до точки 77;

88) от точки 77 в юго-западном направлении на расстояние 1991 м по юго-восточному берегу осушительного канала до точки 81;

89) от точки 81 в юго-западном направлении на расстояние 2267 м по середине Ангелинского ерика до точки 82;

90) от точки 82 в юго-восточном направлении на расстояние 605 м по северо-восточному берегу сбросного канала до точки 84;

91) от точки 84 в западном направлении на расстояние 404 м, пересекая сбросной канал, по южным границам земель сельскохозяйственного назначения до точки 85;

92) от точки 85 в юго-западном направлении на расстояние 67 м, пересекая сбросной канал, до точки 86;

93) от точки 86 в западном направлении на расстояние 3102 м по южному берегу сбросного канала до точки 96;

94) от точки 96 в северо-западном направлении на расстояние 1287 м по юго-западному берегу сбросного канала до точки 97;

95) от точки 97 в западном направлении на расстояние 679 м по южному берегу сбросного канала до точки 98;

96) от точки 98 в южном направлении на расстояние 287 м по западному берегу сбросного канала до точки 99;

97) от точки 99 в западном направлении на расстояние 1504 м по южному берегу сбросного канала до точки 103;

98) от точки 103 в северо-западном направлении на расстояние 100 м, пересекая полосу отвода автомобильной дороги ст-ца Полтавская — ст-ца Новониколаевская — хут. Пригибский (32 км + 400 м), до точки 103.1;

99) от точки 103.1 в северо-западном направлении на расстояние 4944 м по юго-западному берегу сбросного канала, пересекая Джерелиевский главный коллектор, до точки 107;

100) от точки 107 в северо-западном направлении на расстояние 5169 м по юго-западному берегу Джерелиевского главного коллектора до точки 112;

101) от точки 112 в северо-восточном направлении на расстояние 618 м по северо-западному берегу Джерелиевского главного коллектора до точки 114;

102) от точки 114 в северо-западном направлении на расстояние 1171 м по юго-западному берегу Джерелиевского главного коллектора до точки 116;

103) от точки 116 в западном направлении на расстояние 7962 м по южному берегу коллектора до точки 126;

104) от точки 126 в южном направлении на расстояние 540 м по западному берегу сбросного канала до точки 128;

105) от точки 128 в северо-западном направлении на расстояние 1291 м по юго-западной границе земель сельскохозяйственного назначения до точки 131;

106) от точки 131 в северо-западном направлении на расстояние 21 м, пересекая полосу отвода автомобильной дороги ст-ца Полтавская — ст-ца Чебургольская — ст-ца Гривенская (44 км + 160 м), до точки 131.1;

107) от точки 131.1 в северо-западном направлении на расстояние 1193 м по юго-западной границе земель сельскохозяйственного назначения до узловой точки 62*;

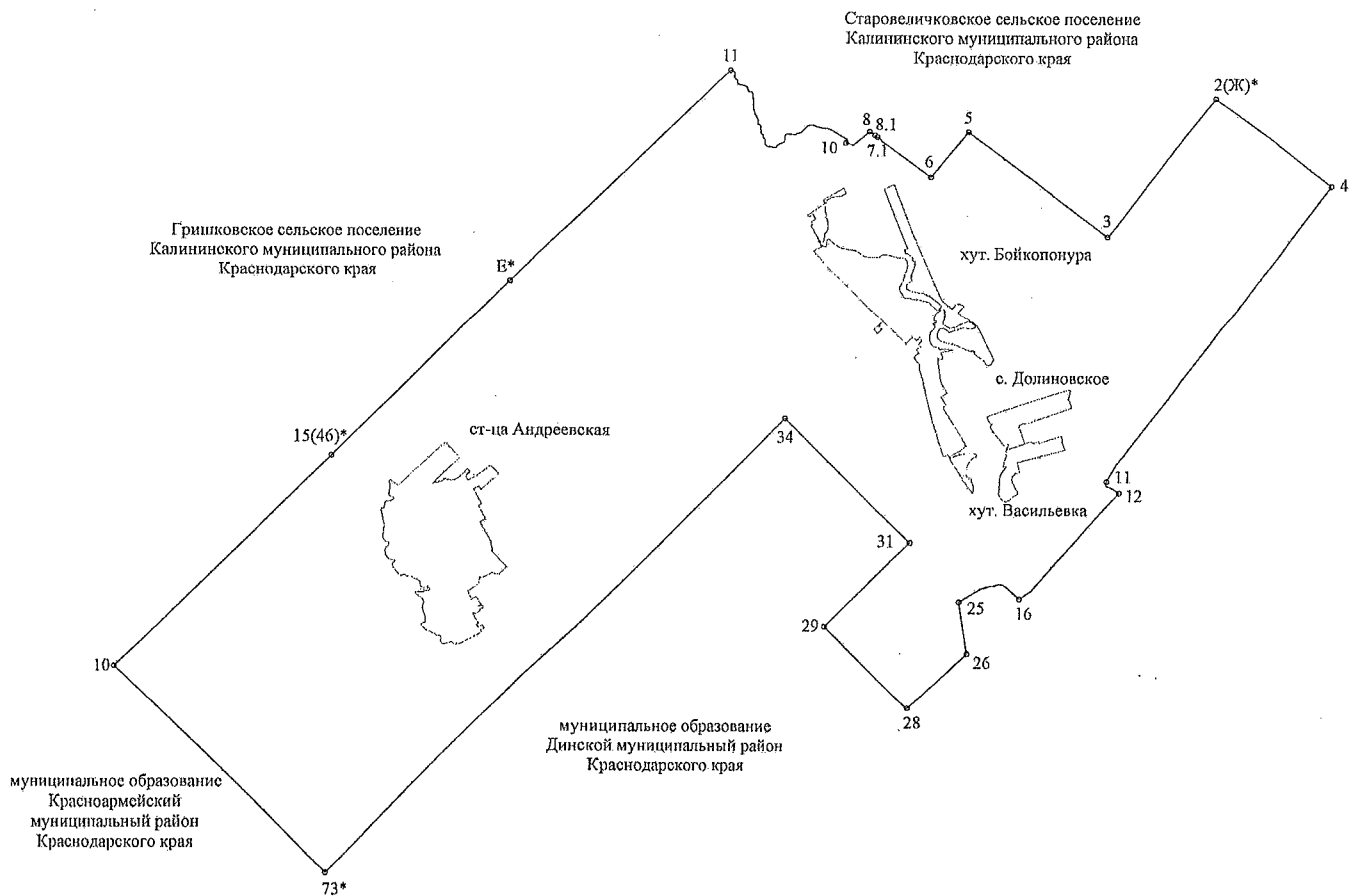
108) от узловой точки 62*, расположенной на стыке границ муниципальных образований Калининский муниципальный район Краснодарского края, Красноармейский муниципальный район Краснодарского края и Славянский муниципальный район Краснодарского края на середине реки Протока, ломаной линией в северо-восточном направлении, северо-западном направлении, юго-восточном направлении, юго-западном направлении на расстояние 42972 м по середине реки Протока вниз по течению до узловой точки 61*.

* Узловые точки границы муниципального образования Калининский муниципальный район Краснодарского края."

Приложение 3
к Закону Краснодарского края "О внесении изменений в Закон Краснодарского края "Об установлении границ муниципального образования Калининский район, наделении его статусом муниципального района, образовании в его составе муниципальных образований — сельских поселений — и установлении их границ"

"Приложение 3
к Закону Краснодарского края "Об установлении границ муниципального образования Калининский муниципальный район Краснодарского края, наделении его статусом муниципального района, образовании в его составе муниципальных образований — сельских поселений — и установлении их границ"

КАРТА-СХЕМА
границ Бойкопурского сельского поселения
Калининского муниципального района Краснодарского края



Условные обозначения:

- - граница сельского поселения
- 73* - узловые точки границ
- 6 - поворотные точки границ

Описание смежных границ:

звено 2(Ж)*-73* - земли муниципального образования Динской муниципальный район Краснодарского края
 звено 73*-15(46)*- земли муниципального образования Красноармейский муниципальный район Краснодарского края
 звено 15(46)*-Е* - земли Гришковского сельского поселения Калининского муниципального района Краснодарского края
 звено Е*-2(Ж)*- земли Старовеличковского сельского поселения Калининского муниципального района Краснодарского края

Приложение 4
к Закону Краснодарского края
"О внесении изменений в Закон Краснодарского края "Об установлении границ муниципального образования Калининский район, наделении его статусом муниципального района, образовании в его составе муниципальных образований — сельских поселений — и установлении их границ"

"Приложение 4
к Закону Краснодарского края
"Об установлении границ муниципального образования Калининский муниципальный район Краснодарского края, наделении его статусом муниципального района, образовании в его составе муниципальных образований — сельских поселений — и установлении их границ"

Описание границ Бойкопонурского сельского поселения Калининского муниципального района Краснодарского края

1. Граница Бойкопонурского сельского поселения Калининского муниципального района Краснодарского края по смежеству с муниципальным образованием Динской муниципальный район Краснодарского края проходит:

- 1) от узловой точки 2 (Ж)* в юго-восточном направлении на расстояние 2494 м по северо-восточному берегу осушительного канала до точки 4;
- 2) от точки 4 в юго-западном направлении на расстояние 6301 м по юго-восточной стороне лесополосы в 1,5 м от крайнего ряда деревьев до точки 11;
- 3) от точки 11 ломаной линией в юго-западном направлении на расстояние 104 м по восточному откосу земляной дамбы, затем в юго-восточном направлении на расстояние 266 м по середине реки Понура до точки 12;
- 4) от точки 12 в юго-западном направлении на расстояние 2457 м по западной стороне лесополосы в 1,5 м от крайнего ряда деревьев до точки 16;

5) от точки 16 ломаной линией в юго-западном направлении на расстояние 1185 м по середине балки до точки 25;

6) от точки 25 в юго-восточном направлении на расстояние 902 м по восточному берегу осушительного канала до точки 26;

7) от точки 26 в юго-западном направлении на расстояние 1380 м по юго-восточной границе земель сельскохозяйственного назначения до точки 28;

8) от точки 28 в северо-западном направлении на расстояние 2002 м по юго-западной границе земель сельскохозяйственного назначения до точки 29;

9) от точки 29 в северо-восточном направлении на расстояние 2004 м по северной стороне полосы отвода полевой дороги до точки 31;

10) от точки 31 в северо-западном направлении на расстояние 3003 м по западной стороне полосы отвода полевой дороги до точки 34;

11) от точки 34 в юго-западном направлении на расстояние 10988 м по юго-восточной стороне лесополосы в 1,5 м от крайнего ряда деревьев до узловой точки 73*, расположенной на стыке границ муниципального образования Калининский муниципальный район Краснодарского края, муниципального образования Динской муниципальный район Краснодарского края и муниципального образования Красноармейский муниципальный район Краснодарского края и находящейся на расстоянии 4500 м юго-западнее ст-цы Андреевская Бойкопунурского сельского поселения Калининского муниципального района Краснодарского края на пересечении лесополос северо-восточного направления и северо-западного направления.

2. Граница Бойкопунурского сельского поселения Калининского муниципального района Краснодарского края по смежеству с муниципальным образованием Красноармейский муниципальный район Краснодарского края проходит:

1) от узловой точки 73* в северо-западном направлении на расстояние 5018 м по северо-восточной стороне лесополосы в 1,5 м от крайнего ряда деревьев до точки 10;

2) от точки 10 в северо-восточном направлении на расстояние 5219 м по северо-западной стороне полосы отвода полевой дороги до узловой точки 15 (46)*, расположенной на стыке границ Бойкопонурского, Гришковского сельских поселений муниципального образования Калининский муниципальный район Краснодарского края и муниципального образования Красноармейский муниципальный район Краснодарского края и находящейся на расстоянии 1300 м северо-западнее ст-цы Андреевская Бойкопонурского сельского поселения Калининского муниципального района Краснодарского края.

3. Граница Бойкопонурского сельского поселения Калининского муниципального района Краснодарского края по смежеству с Гришковским сельским поселением Калининского муниципального района Краснодарского края проходит от точки 15 (46)* в северо-восточном направлении на расстояние 4782 м по юго-восточной стороне лесополосы в 1,5 м от крайнего ряда деревьев до узловой точки Е*, расположенной на стыке границ Бойкопонурского, Гришковского и Старовеличковского сельских поселений Калининского муниципального района Краснодарского края.

4. Граница Бойкопонурского сельского поселения Калининского муниципального района Краснодарского края по смежеству со Старовеличковским сельским поселением Калининского муниципального района Краснодарского края проходит:

1) от узловой точки Е* в северо-восточном направлении на расстояние 4544 м по юго-восточной стороне лесополосы в 1,5 м от крайнего ряда деревьев до точки 11;

2) от точки 11 в юго-восточном направлении на расстояние 3507 м по левому берегу реки Понура до точки 10;

3) от точки 10 в юго-восточном направлении на расстояние 130 м, пересекая реку Понура, затем в северо-восточном направлении на расстояние 365 м по юго-восточной стороне лесополосы в 1,5 м от крайнего ряда деревьев до точки 8;

4) от точки 8 в юго-восточном направлении на расстояние 105 м по юго-западной границе земель сельскохозяйственного назначения до точки 8.1;

5) от точки 8.1 в юго-восточном направлении на расстояние 40 м, пересекая полосу отвода автомобильной дороги ст-ца Калининская — ст-ца Новотитаровская (30 км + 580 м), до точки 7.1;

6) от точки 7.1 в юго-восточном направлении на расстояние 1163 м по юго-западной стороне лесополосы в 1,5 м от крайнего ряда деревьев до точки 6;

7) от точки 6 в северо-восточном направлении на расстояние 1010 м по юго-восточной стороне лесополосы в 1,5 м от крайнего ряда деревьев до точки 5;

8) от точки 5 в юго-восточном направлении на расстояние 3050 м по юго-западной стороне лесополосы в 1,5 м от крайнего ряда деревьев до точки 3;

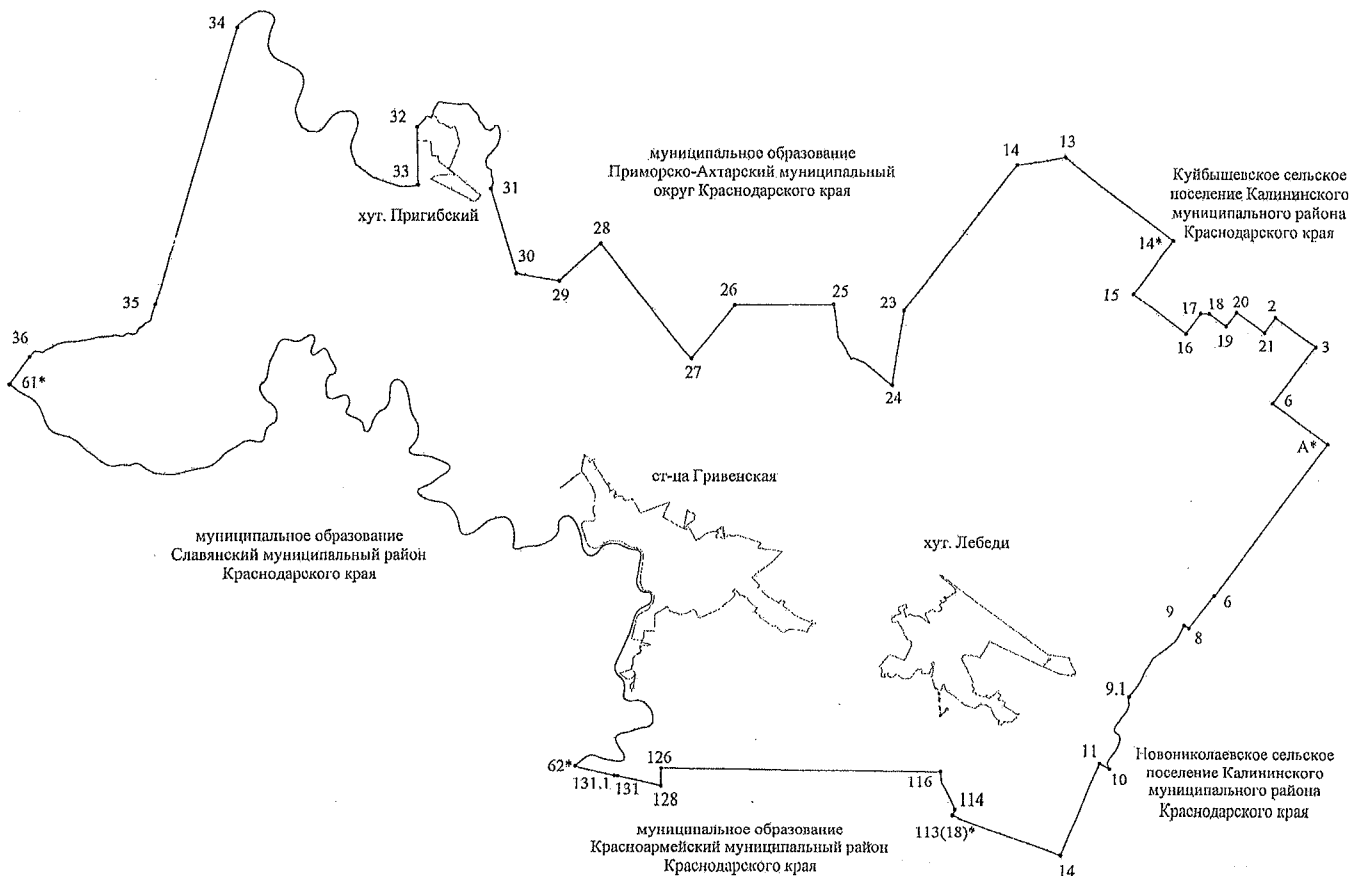
9) от точки 3 в северо-восточном направлении на расстояние 3002 м по юго-восточной стороне лесополосы в 1,5 м от крайнего ряда деревьев до узловой точки 2 (Ж)*.

* Узловые точки границ Бойкопунурского сельского поселения Калининского муниципального района Краснодарского края."

Приложение 5
к Закону Краснодарского края "О внесении изменений в Закон Краснодарского края "Об установлении границ муниципального образования Калининский район, наделении его статусом муниципального района, образовании в его составе муниципальных образований — сельских поселений — и установлении их границ"

"Приложение 5
к Закону Краснодарского края "Об установлении границ муниципального образования Калининский муниципальный район Краснодарского края, наделении его статусом муниципального района, образовании в его составе муниципальных образований — сельских поселений — и установлении их границ"

КАРТА-СХЕМА
границ Гривенского сельского поселения
Калининского муниципального района Краснодарского края



Условные обозначения:

- - граница сельского поселения
- °61* - узловые точки границ
- °6 - поворотные точки границ

Описание смежных границ:

- звено А*-113(18)* - земли Новониколаевского сельского поселения Калининского муниципального района Краснодарского края
- звено 113(18)*- 62*- земли муниципального образования Красноармейский муниципальный район Краснодарского края
- звено 62*- 61* - земли муниципального образования Славянский муниципальный район Краснодарского края
- звено 61*- 14* - земли муниципального образования Приморско-Ахтарский муниципальный округ Краснодарского края
- звено 14*- А* - земли Куйбышевского сельского поселения Калининского муниципального района Краснодарского края

Приложение 6
к Закону Краснодарского края
"О внесении изменений в Закон Краснодарского края "Об установлении границ муниципального образования Калининский район, наделении его статусом муниципального района, образовании в его составе муниципальных образований — сельских поселений — и установлении их границ"

"Приложение 6
к Закону Краснодарского края
"Об установлении границ муниципального образования Калининский муниципальный район Краснодарского края, наделении его статусом муниципального района, образовании в его составе муниципальных образований — сельских поселений — и установлении их границ"

Описание границ Гривенского сельского поселения Калининского муниципального района Краснодарского края

1. Граница Гривенского сельского поселения Калининского муниципального района Краснодарского края по смежеству с Новониколаевским сельским поселением Калининского муниципального района Краснодарского края проходит:

1) от узловой точки А*, расположенной на стыке границ Гривенского, Новониколаевского и Куйбышевского сельских поселений Калининского муниципального района Краснодарского края на пересечении сбросных каналов и находящейся на расстоянии 6700 м северо-западнее полосы отвода автомобильной дороги ст-ца Калининская — ст-ца Новониколаевская (24 км + 940 м), в юго-западном направлении на расстояние 2344 м по юго-восточному берегу сбросного канала до Магистрального канала, далее на расстояние 78 м, пересекая Магистральный канал, далее на расстояние 3284 м по восточной стороне сбросного канала до точки б;

2) от точки 6 в юго-западном направлении на расстояние 78 м, пересекая Понурский канал, далее на расстояние 1115 м по юго-восточной границе земель сельскохозяйственного назначения до точки 8;

3) от точки 8 в северо-западном направлении на расстояние 170 м по юго-западной границе земель сельскохозяйственного назначения до точки 9;

4) от точки 9 в юго-западном направлении на расстояние 2658 м по середине ручья до точки 9.1;

5) от точки 9.1 в юго-западном направлении на расстояние 18 м, пересекая полосу отвода автомобильной дороги ст-ца Полтавская — ст-ца Новониколаевская — хут. Пригибский (13 км + 900 м), далее на расстояние 70 м по восточной границе земель сельскохозяйственного назначения до реки Ангелинский ерик, далее на расстояние 2239 м по правому берегу Ангелинского ерика до точки 10;

6) от точки 10 в северо-западном направлении на расстояние 315 м, пересекая Ангелинский ерик, по юго-западной границе земель сельскохозяйственного назначения до точки 11;

7) от точки 11 в юго-западном направлении на расстояние 2882 м по юго-восточному берегу сбросного канала до точки 14;

8) от точки 14 в северо-западном направлении на расстояние 3275 м по северо-восточному берегу сбросного канала, пересекая Джерелиевский главный коллектор, до узловой точки 113 (18)*, расположенной на стыке границ муниципальных образований Калининский муниципальный район Краснодарского края и Красноармейский муниципальный район Краснодарского края и находящейся на расстоянии 3400 м юго-западнее хут. Лебеди Гривенского сельского поселения Калининского муниципального района Краснодарского края.

2. Граница Гривенского сельского поселения Калининского муниципального района Краснодарского края по смежеству с муниципальным образованием Красноармейский муниципальный район Краснодарского края проходит:

1) от узловой точки 113 (18)* в северо-восточном направлении на расстояние 148 м по западному берегу Джерелиевского главного коллектора до точки 114;

2) от точки 114 в северо-западном направлении на расстояние 1171 м по юго-западному берегу Джерелиевского главного коллектора до точки 116;

3) от точки 116 в западном направлении на расстояние 7962 м по южному берегу коллектора до точки 126;

4) от точки 126 в южном направлении на расстояние 540 м по западному берегу сбросного канала до точки 128;

5) от точки 128 в северо-западном направлении на расстояние 1291 м по юго-западной границе земель сельскохозяйственного назначения до точки 131;

6) от точки 131 в северо-западном направлении на расстояние 21 м, пересекая полосу отвода автомобильной дороги ст-ца Полтавская — ст-ца Чебургольская — ст-ца Гривенская (44 км + 160 м), до точки 131.1;

7) от точки 131.1 в северо-западном направлении на расстояние 1193 м по юго-западной границе земель сельскохозяйственного назначения до узловой точки 62*, расположенной на стыке границ муниципальных образований Калининский муниципальный район Краснодарского края, Красноармейский муниципальный район Краснодарского края и Славянский муниципальный район Краснодарского края и находящейся на середине реки Протока.

3. Граница Гривенского сельского поселения Калининского муниципального района Краснодарского края по смежеству с муниципальным образованием Славянский муниципальный район Краснодарского края проходит от узловой точки 62* ломаной линией в северо-восточном направлении, северо-западном направлении, юго-восточном направлении, юго-западном направлении на расстояние 42972 м по середине реки Протока вниз по течению до узловой точки 61*, расположенной на стыке границ муниципальных образований Калининский муниципальный район Краснодарского края, Славянский муниципальный район Краснодарского края и Приморско-Ахтарский муниципальный округ Краснодарского края и находящейся на середине реки Протока на расстоя-

нии 19500 м северо-западнее ст-цы Гривенская Гривенского сельского поселения Калининского муниципального района Краснодарского края.

4. Граница Гривенского сельского поселения Калининского муниципального района Краснодарского края по смежеству с муниципальным образованием Приморско-Ахтарский муниципальный округ Краснодарского края проходит:

1) от узловой точки 61* в северо-восточном направлении на расстояние 949 м по юго-восточной стороне вала сбросного канала до точки 36;

2) от точки 36 в северо-восточном направлении на расстояние 4338 м по юго-восточной границе рыбоводных прудов до точки 35;

3) от точки 35 в северо-восточном направлении на расстояние 8284 м, пересекая болото (урочище Сладко-Рясная Плавня), до точки 34;

4) от точки 34 в юго-восточном направлении на расстояние 10309 м по середине старого русла ерика Крутой до точки 33;

5) от точки 33 в северном направлении на расстояние 1665 м по юго-западной стороне рыбоводных прудов, пересекая полосу отвода полевой дороги, до точки 32;

6) от точки 32 в северо-восточном направлении на расстояние 1075 м, пересекая болото, по северо-западной границе хут. Пригибский Гривенского сельского поселения Калининского муниципального района Краснодарского края, далее в юго-восточном направлении на расстояние 2052 м по лиману Дончикова, пересекая болото, далее в юго-восточном направлении на расстояние 2078 м по ерику Молочный, пересекая болото, до точки 31;

7) от точки 31 в юго-восточном направлении на расстояние 2560 м, пересекая болото, затем по северо-восточной границе земель сельскохозяйственного назначения до точки 30;

8) от точки 30 в юго-восточном направлении на расстояние 1231 м, пересекая сбросной канал, болото, до точки 29;

9) от точки 29 в северо-восточном направлении на расстояние 1583 м, пересекая болото, до точки 28;

10) от точки 28 в юго-восточном направлении на расстояние 4233 м, пересекая болото, ерик Паровой, до точки 27;

11) от точки 27 в северо-восточном направлении на расстояние 1979 м, пересекая болото, до точки 26;

12) от точки 26 в восточном направлении на расстояние 2814 м, пересекая болото и Джерелиевский главный коллектор, до точки 25;

13) от точки 25 в юго-восточном направлении на расстояние 3116 м по северо-восточной стороне Джерелиевского главного коллектора, далее по северо-восточной стороне Понурского канала до точки 24;

14) от точки 24 в северо-восточном направлении на расстояние 2185 м, пересекая болото, до точки 23;

15) от точки 23 в северо-восточном направлении на расстояние 5225 м по северо-западному берегу болота Плавня Бессарабка, далее по юго-восточной стороне сбросного канала до точки 14;

16) от точки 14 в северо-восточном направлении на расстояние 1370 м, пересекая сбросной канал, далее, пересекая болото, до точки 13;

17) от точки 13 в юго-восточном направлении на расстояние 3881 м, пересекая болото, далее по северо-восточному берегу сбросного канала до узловой точки 14*, расположенной на стыке границ муниципальных образований Приморско-Ахтарский муниципальный округ Краснодарского края и Калининский муниципальный район Краснодарского края, Гривенского и Куйбышевского сельских поселений Калининского муниципального района Краснодарского края и находящейся на расстоянии 13160 м северо-восточнее полосы отвода автомобильной дороги ст-ца Калининская — ст-ца Новониколаевская (18 км + 100 м).

5. Граница Гривенского сельского поселения Калининского муниципального района Краснодарского края по смежеству с Куйбышевским сельским поселением Калининского муниципального района Краснодарского края проходит:

1) от узловой точки 14* в юго-западном направлении на расстояние 1892 м по юго-восточному берегу сбросного канала до точки 15;

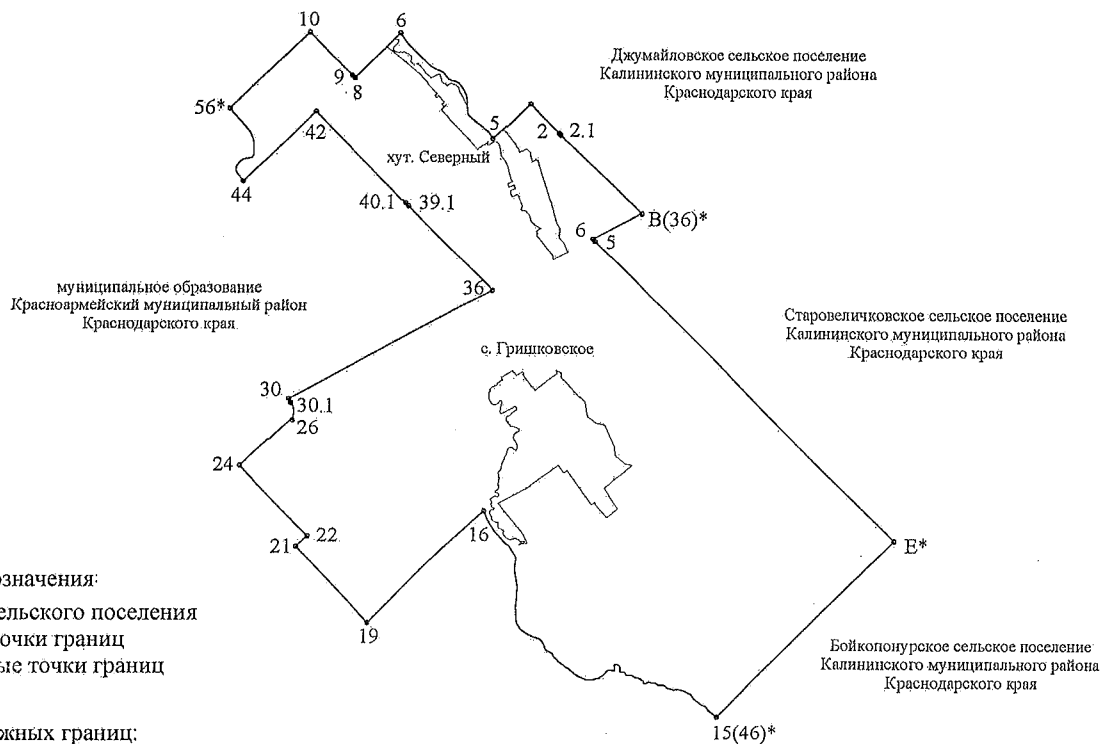
- 2) от точки 15 в юго-восточном направлении на расстояние 1902 м по северо-восточному берегу сбросного канала до точки 16;
- 3) от точки 16 в северо-восточном направлении на расстояние 714 м по северо-западному берегу сбросного канала до точки 17;
- 4) от точки 17 в восточном направлении на расстояние 254 м по северному берегу сбросного канала до точки 18;
- 5) от точки 18 в юго-восточном направлении на расстояние 601 м по северо-восточному берегу сбросного канала до точки 19;
- 6) от точки 19 в северо-восточном направлении на расстояние 513 м по северо-западному берегу сбросного канала до точки 20;
- 7) от точки 20 в юго-восточном направлении на расстояние 988 м по северо-восточному берегу сбросного канала до точки 21;
- 8) от точки 21 в северо-восточном направлении на расстояние 535 м по северо-западному берегу сбросного канала до точки 2;
- 9) от точки 2 в юго-восточном направлении на расстояние 1436 м по северо-восточному берегу сбросного канала до точки 3;
- 10) от точки 3 в юго-западном направлении на расстояние 2043 м по юго-восточному берегу сбросного канала до точки 6;
- 11) от точки 6 в юго-восточном направлении на расстояние 1974 м по северо-восточному берегу сбросного канала до узловой точки А*.

* Узловые точки границ Гривенского сельского поселения Калининского муниципального района Краснодарского края."

Приложение 7
к Закону Краснодарского края "О внесении изменений в Закон Краснодарского края "Об установлении границ муниципального образования Калининский район, наделении его статусом муниципального района, образовании в его составе муниципальных образований — сельских поселений — и установлении их границ"

"Приложение 7
к Закону Краснодарского края "Об установлении границ муниципального образования Калининский муниципальный район Краснодарского края, наделении его статусом муниципального района, образовании в его составе муниципальных образований — сельских поселений — и установлении их границ"

КАРТА-СХЕМА
границ Гришковского сельского поселения
Калининского муниципального района Краснодарского края



Условные обозначения:

- - граница сельского поселения
- 56* - узловые точки границ
- 6 - поворотные точки границ

Описание смежных границ:

- звено Е*-15(46)* - земли Бойкопонурыского сельского поселения Калининского муниципального района Краснодарского края
- звено 15(46)*-56* - земли муниципального образования Красноармейский муниципальный район Краснодарского края
- звено 56*-В(36)*- земли Джумайловского сельского поселения Калининского муниципального района Краснодарского края
- звено В(36)*-Е* - земли Старовеличковского сельского поселения Калининского муниципального района Краснодарского края

Приложение 8
к Закону Краснодарского края
"О внесении изменений в Закон Краснодарского края "Об установлении границ муниципального образования Калининский район, наделении его статусом муниципального района, образовании в его составе муниципальных образований — сельских поселений — и установлении их границ"

"Приложение 8
к Закону Краснодарского края
"Об установлении границ муниципального образования Калининский муниципальный район Краснодарского края, наделении его статусом муниципального района, образовании в его составе муниципальных образований — сельских поселений — и установлении их границ"

Описание границ Гришковского сельского поселения Калининского муниципального района Краснодарского края

1. Граница Гришковского сельского поселения Калининского муниципального района Краснодарского края по смежеству с Бойкопонурским сельским поселением Калининского муниципального района Краснодарского края проходит от узловой точки Е*, расположенной на стыке границ Гришковского, Бойкопонурского и Старовеличковского сельских поселений Калининского муниципального района Краснодарского края и находящейся на расстоянии 5300 м юго-восточнее с. Гришковское Гришковского сельского поселения Калининского муниципального района Краснодарского края, в юго-западном направлении на расстояние 4782 м по юго-восточной стороне лесополосы в 1,5 м от крайнего ряда деревьев до узловой точки 15 (46)*, расположенной на стыке границ Гришковского и Бойкопонурского сельских поселений Калининского муниципального района Краснодарского края, муниципального образования Красноармейский

муниципальный район Краснодарского края и находящейся на расстоянии 4300 м юго-восточнее с. Гришковское Гришковского сельского поселения Калининского муниципального района Краснодарского края.

2. Граница Гришковского сельского поселения Калининского муниципального района Краснодарского края по смежеству с муниципальным образованием Красноармейский муниципальный район Краснодарского края проходит:

1) от узловой точки 15 (46)* в северо-западном направлении на расстоянии 7300 м по середине балки Косатая до точки 16;

2) от точки 16 в юго-западном направлении на расстояние 3103 м по юго-восточному берегу оросительного канала рисовой системы до точки 19 (середина балки в районе юго-западной окраины с. Гришковское Гришковского сельского поселения Калининского муниципального района Краснодарского края);

3) от точки 19 в северо-западном направлении на расстояние 2017 м по юго-западному берегу оросительного канала до точки 21;

4) от точки 21 в северо-восточном направлении на расстояние 293 м по юго-восточному берегу оросительного канала до точки 22;

5) от точки 22 в северо-западном направлении на расстояние 1906 м по северо-восточному берегу оросительного канала до точки 24;

6) от точки 24 в северо-восточном направлении на расстояние 1380 м по юго-восточному берегу Понурского канала до точки 26;

7) от точки 26 в северо-западном направлении на расстояние 369 м по юго-восточному берегу Понурского канала до точки 30.1;

8) от точки 30.1 в северо-западном направлении на расстояние 88 м, пересекая полосу отвода Северо-Кавказской железной дороги — филиала ОАО "РЖД" направления г. Крымск — г. Тимашевск (77 км + 500 км), до точки 30;

9) от точки 30 в северо-восточном направлении на расстояние 4427 м по северо-западной стороне полосы отвода Северо-Кавказской железной дороги — филиала ОАО "РЖД" направления г. Крымск — г. Тимашевск до точки 36;

10) от точки 36 в северо-западном направлении на расстояние 2370 м по юго-западной стороне лесополосы в 1,5 м от крайнего ряда деревьев до точки 39.1;

11) от точки 39.1 в северо-западном направлении на расстояние 31 м, пересекая полосу отвода автомобильной дороги г. Тимашевск — ст-ца Полтавская (38 км + 300 м), до точки 40.1;

12) от точки 40.1 в северо-западном направлении на расстояние 2505 м по юго-западному берегу осушительного канала до точки 42;

13) от точки 42 в юго-западном направлении на расстояние 1921 м по северо-западному берегу Понурского канала до точки 44;

14) от точки 44 ломаной линией в северо-западном направлении на расстояние 1823 м по юго-восточной и северо-восточной стороне балки Косатая до узловой точки 56*, расположенной на стыке границ Гришковского, Джумайловского сельских поселений Калининского муниципального района Краснодарского края и муниципального образования Красноармейский муниципальный район Краснодарского края и находящейся на расстоянии 3800 м западнее хут. Северный Гришковского сельского поселения Калининского муниципального района Краснодарского края.

3. Граница Гришковского сельского поселения Калининского муниципального района Краснодарского края по смежеству с Джумайловским сельским поселением Калининского муниципального района Краснодарского края проходит:

1) от узловой точки 56* в северо-восточном направлении на расстояние 2113 м по юго-восточному берегу коллектора до точки 10;

2) от точки 10 в юго-восточном направлении на расстояние 1169 м по юго-западной стороне коллектора до точки 9;

3) от точки 9 в юго-восточном направлении на расстояние 77 м, пересекая Магистральный канал, до точки 8;

4) от точки 8 в северо-восточном направлении на расстояние 1238 м по юго-восточному берегу Магистрального канала до точки 6 (середина левого притока Понурского лимана);

5) от точки 6 в юго-восточном направлении на расстояние 2825 м по середине лимана, пересекая дамбу, до точки 5, расположенной на середине левого притока Понурского лимана;

6) от точки 5 в северо-восточном направлении на расстояние 985 м по Понурскому лиману до его правого берега, затем по северо-западной стороне лесополосы в 1,5 м от крайнего ряда деревьев до точки 3;

7) от точки 3 в юго-восточном направлении на расстояние 774 м по северо-восточной стороне лесополосы в 1,5 м от крайнего ряда деревьев до точки 2;

8) от точки 2 в юго-восточном направлении на расстояние 23 м, пересекая полосу отвода автомобильной дороги г. Тимашевск — ст-ца Полтавская (34 км + 950 м), до точки 2.1;

9) от точки 2.1 в юго-восточном направлении на расстояние 2195 м по восточной стороне лесополосы в 1,5 м от крайнего ряда деревьев до узловой точки В (36)*, расположенной на стыке границ Гришковского, Джумайловского и Старовеличковского сельских поселений Калининского муниципального района Краснодарского края и находящейся на расстоянии 1550 м северо-восточнее хут. Северный Гришковского сельского поселения Калининского муниципального района Краснодарского края.

4. Граница Гришковского сельского поселения Калининского муниципального района Краснодарского края по смежеству со Старовеличковским сельским поселением Калининского муниципального района Краснодарского края проходит:

1) от узловой точки В (36)* в юго-западном направлении на расстояние 1054 м по северо-западной стороне полосы отвода Северо-Кавказской железной дороги — филиала ОАО "РЖД" направления г. Крымск — г. Тимашевск до точки 6;

2) от точки 6 в юго-восточном направлении на расстояние 66 м, пересекая полосу отвода Северо-Кавказской железной дороги — филиала ОАО "РЖД" направления г. Крымск — г. Тимашевск (85 км + 180 м), до точки 5;

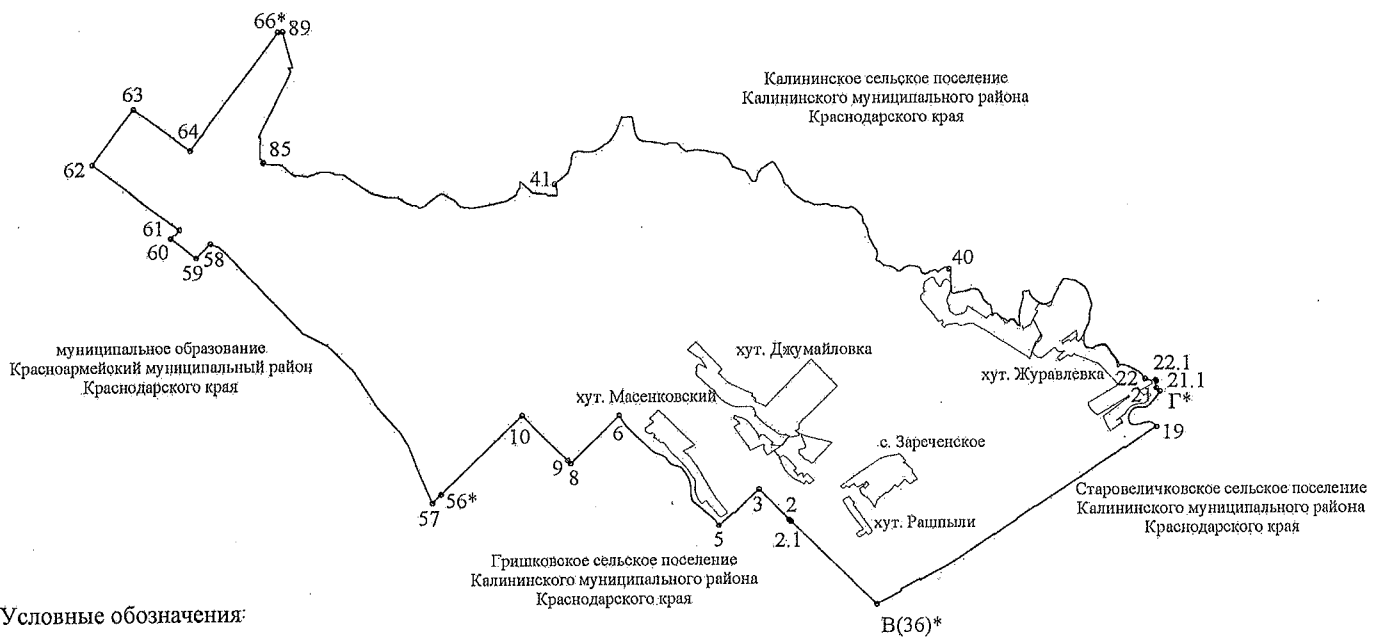
3) от точки 5 в юго-восточном направлении на расстояние 8237 м по северо-восточной стороне лесополосы в 1,5 м от крайнего ряда деревьев до узловой точки Е*.

* Узловые точки границ Гришковского сельского поселения Калининского муниципального района Краснодарского края."

Приложение 9
к Закону Краснодарского края "О внесении изменений в Закон Краснодарского края "Об установлении границ муниципального образования Калининский район, наделении его статусом муниципального района, образовании в его составе муниципальных образований — сельских поселений — и установлении их границ"

"Приложение 9
к Закону Краснодарского края "Об установлении границ муниципального образования Калининский муниципальный район Краснодарского края, наделении его статусом муниципального района, образовании в его составе муниципальных образований — сельских поселений — и установлении их границ"

КАРТА-СХЕМА
границ Джумайловского сельского поселения
Калининского муниципального района Краснодарского края



Условные обозначения:

- - граница сельского поселения
- 56* - узловые точки границ
- 6 - поворотные точки границ

Описание смежных границ:

- звено Г*-В(36)* - земли Старовеличковского сельского поселения Калининского муниципального района Краснодарского края
- звено В(36)*-56*- земли Гришковского сельского поселения Калининского муниципального района Краснодарского края
- звено 56*-66* - земли муниципального образования Красноармейский муниципальный район Краснодарского края
- звено 66*-Г* - земли Калининского сельского поселения Калининского муниципального района Краснодарского края

Приложение 10
к Закону Краснодарского края
"О внесении изменений в Закон Краснодарского края "Об установлении границ муниципального образования Калининский район, наделении его статусом муниципального района, образовании в его составе муниципальных образований — сельских поселений — и установлении их границ"

"Приложение 10
к Закону Краснодарского края
"Об установлении границ муниципального образования Калининский муниципальный район Краснодарского края, наделении его статусом муниципального района, образовании в его составе муниципальных образований — сельских поселений — и установлении их границ"

Описание границ Джумайловского сельского поселения Калининского муниципального района Краснодарского края

1. Граница Джумайловского сельского поселения Калининского муниципального района Краснодарского края по смежеству со Старовеличковским сельским поселением Калининского муниципального района Краснодарского края проходит:

1) от узловой точки Г*, расположенной на стыке границ Джумайловского, Калининского и Старовеличковского сельских поселений Калининского муниципального района Краснодарского края (середина реки Понура) и находящейся на расстоянии 400 м северо-восточнее хут. Журавлевка Джумайловского сельского поселения Калининского муниципального района Краснодарского края, в юго-западном направлении на расстояние 1419 м вверх по течению реки Понура до точки 19 (середина реки Понура);

2) от точки 19 в юго-западном направлении на расстояние 6097 м по северо-западной стороне полосы отвода Северо-Кавказской железной дороги — филиала ОАО "РЖД" направления г. Крымск — г. Тимашевск до узловой точки В (36)*, расположенной на стыке границ Джумайловского, Старовеличковского и Гришковского сельских поселений Калининского муниципального района Краснодарского края и находящейся на расстоянии 1300 м юго-восточнее хут. Рашпыли Джумайловского сельского поселения Калининского муниципального района Краснодарского края.

2. Граница Джумайловского сельского поселения Калининского муниципального района Краснодарского края по смежеству с Гришковским сельским поселением Калининского муниципального района Краснодарского края проходит:

1) от узловой точки В (36)* в северо-западном направлении на расстояние 2195 м по северо-восточной стороне лесополосы в 1,5 м от крайнего ряда деревьев до точки 2.1;

2) от точки 2.1 в северо-западном направлении на расстояние 23 м, пересекая полосу отвода автомобильной дороги г. Тимашевск — ст-ца Полтавская (34 км + 950 м), до точки 2;

3) от точки 2 в северо-западном направлении на расстояние 774 м по северо-восточной стороне лесополосы в 1,5 м от крайнего ряда деревьев до точки 3;

4) от точки 3 в юго-западном направлении на расстояние 985 м по северо-западной стороне лесополосы в 1,5 м от крайнего ряда деревьев, далее по Понурскому лиману до точки 5 (середина лимана);

5) от точки 5 в северо-западном направлении на расстояние 2825 м по середине лимана, пересекая дамбу, до точки 6 (середина левого притока Понурского лимана);

6) от точки 6 в юго-западном направлении на расстояние 1238 м по юго-восточному берегу Магистрального канала до точки 8;

7) от точки 8 в северо-западном направлении на расстояние 77 м, пересекая Магистральный канал, до точки 9;

8) от точки 9 в северо-западном направлении на расстояние 1169 м по юго-западной стороне коллектора до точки 10;

9) от точки 10 в юго-западном направлении на расстояние 2113 м по юго-восточному берегу коллектора до узловой точки 56*, расположенной на стыке границ Джумайловского и Гришковского сельских поселений Калининского муниципального района Краснодарского края и муниципального образования Красноармейский муниципальный район Краснодарского края и находящейся на расстоянии 4050 м юго-западнее хут. Масенковский Джумайловского сельского поселения Калининского муниципального района Краснодарского края.

3. Граница Джумайловского сельского поселения Калининского муниципального района Краснодарского края по смежеству с муниципальным образованием Красноармейский муниципальный район Краснодарского края проходит:

1) от узловой точки 56* в юго-западном направлении на расстояние 177 м по северо-западной стороне балки Косатая до точки 57;

2) от точки 57 в северо-западном направлении на расстояние 6273 м по середине балки Косатая до точки 58;

3) от точки 58 в юго-западном направлении на расстояние 360 м по юго-восточному берегу Понурского канала до точки 59;

4) от точки 59 в северо-западном направлении на расстояние 585 м по юго-западному берегу Понурского канала до точки 60;

5) от точки 60 в северо-восточном направлении на расстояние 233 м, пересекая Понурский канал, далее по северо-западному берегу сбросного канала до точки 61;

6) от точки 61 в северо-западном направлении на расстояние 1953 м по юго-западному берегу сбросного коллектора до точки 62;

7) от точки 62 в северо-восточном направлении на расстояние 1241 м по северо-западному берегу сбросного канала до точки 63;

8) от точки 63 в юго-восточном направлении на расстояние 1288 м по северо-восточному берегу распределительного канала до точки 64;

9) от точки 64 в северо-восточном направлении на расстояние 2604 м по северо-западному берегу сбросного канала до узловой точки 66*, расположенной на стыке границ Джумайловского и Калининского сельских поселений Калининского муниципального района Краснодарского края и находящейся на расстоянии 9500 м северо-западнее хут. Джумайловка Джумайловского сельского поселения Калининского муниципального района Краснодарского края.

4. Граница Джумайловского сельского поселения Калининского муниципального района Краснодарского края по смежеству с Калининским сельским поселением Калининского муниципального района Краснодарского края проходит:

1) от узловой точки 66* в северо-восточном направлении на расстояние 132 м, пересекая Понурский канал, до точки 89;

2) от точки 89 в юго-восточном и юго-западном направлении на расстояние 2624 м по северо-восточному и юго-восточному берегу Понурского канала до точки 85;

3) от точки 85 в юго-восточном направлении на расстояние 6129 м по юго-западному берегу Понурского лимана до точки 41;

4) от точки 41 в северо-восточном и юго-восточном направлении на расстояние 9867 м по юго-восточному и юго-западному берегу канала, пересекая дамбу, до точки 40;

5) от точки 40 в юго-восточном направлении на расстояние 6758 м по левому берегу реки Понура до точки 22;

6) от точки 22 в юго-восточном направлении на расстояние 194 м по левому берегу реки Понура до точки 22.1;

7) от точки 22.1 в юго-восточном направлении на расстояние 43 м, пересекая полосу отвода автомобильной дороги г. Тимашевск — ст-ца Полтавская (27 км + 650 м), до точки 21.1;

8) от точки 21.1 в юго-западном направлении на расстояние 129 м по левому берегу реки Понура до точки 21;

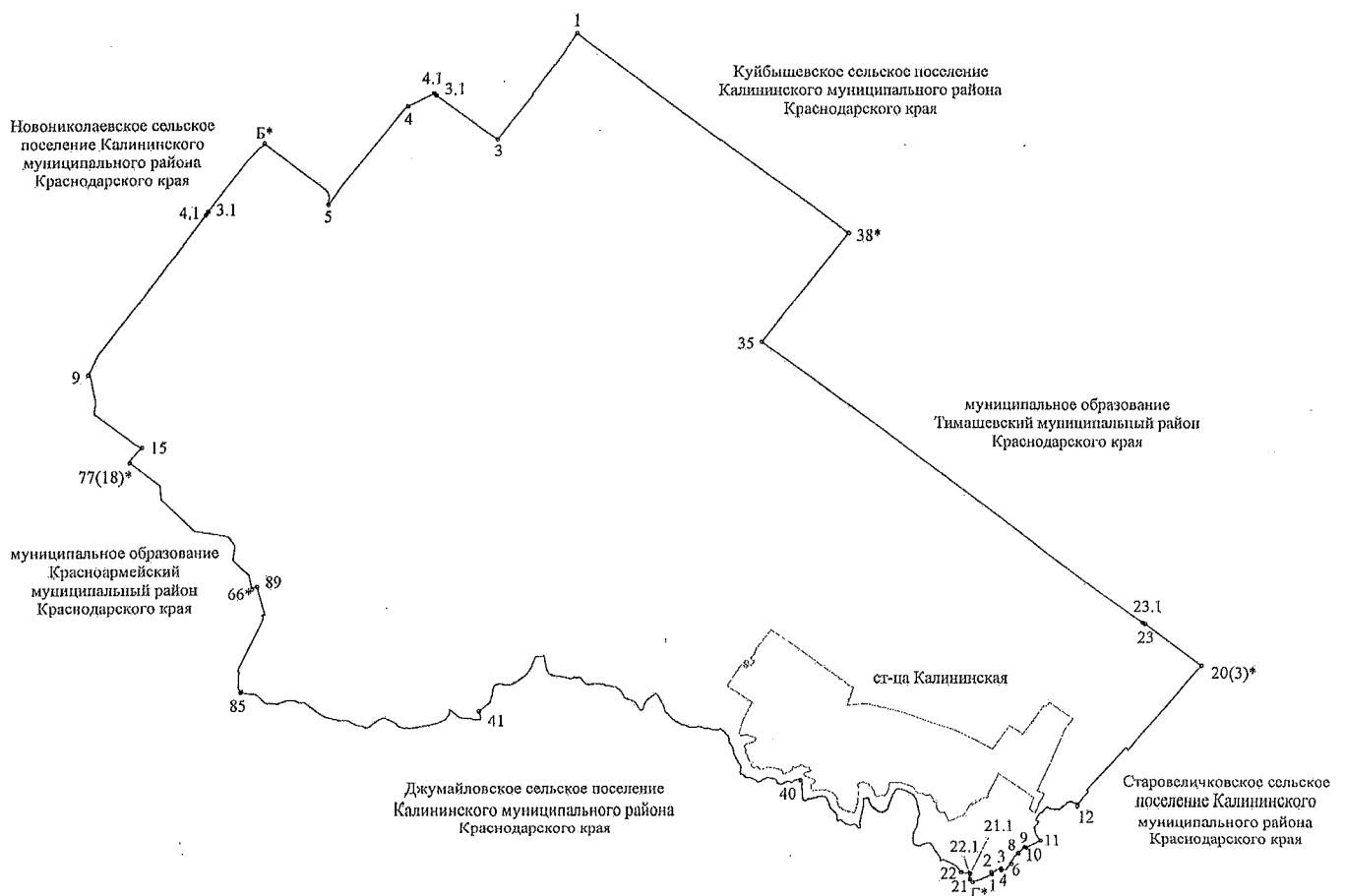
9) от точки 21 в юго-восточном направлении на расстояние 83 м по середине реки Понура до узловой точки Г*.

* Узловые точки границ Джумайловского сельского поселения Калининского муниципального района Краснодарского края."

Приложение 11
к Закону Краснодарского края "О внесении изменений в Закон Краснодарского края "Об установлении границ муниципального образования Калининский район, наделении его статусом муниципального района, образовании в его составе муниципальных образований — сельских поселений — и установлении их границ"

"Приложение 11
к Закону Краснодарского края "Об установлении границ муниципального образования Калининский муниципальный район Краснодарского края, наделении его статусом муниципального района, образовании в его составе муниципальных образований — сельских поселений — и установлении их границ"

КАРТА-СХЕМА
границ Калининского сельского поселения
Калининского муниципального района Краснодарского края



Условные обозначения:

- - граница сельского поселения
- 66* - узловые точки границ
- 6 - поворотные точки границ

Описание смежных границ:

- звено Б*-38* - земли Куйбышевского сельского поселения Калининского муниципального района Краснодарского края
- звено 38*-20(3)* - земли муниципального образования Тимашевский муниципальный район Краснодарского края
- звено 20(3)*-Г*- земли Старовеличковского сельского поселения Калининского муниципального района Краснодарского края
- звено Г*-66* - земли Джумайловского сельского поселения Калининского муниципального района Краснодарского края
- звено 66*-77(18)*- земли муниципального образования Красноармейский муниципальный район Краснодарского края
- звено 77(18)*-Б* - земли Новониколаевского сельского поселения Калининского муниципального района Краснодарского края

Приложение 12

к Закону Краснодарского края.

"О внесении изменений в Закон Краснодарского края "Об установлении границ муниципального образования Калининский район, наделении его статусом муниципального района, образовании в его составе муниципальных образований — сельских поселений — и установлении их границ"

"Приложение 12

к Закону Краснодарского края

"Об установлении границ муниципального образования Калининский муниципальный район Краснодарского края, наделении его статусом муниципального района, образовании в его составе муниципальных образований — сельских поселений — и установлении их границ"

Описание границ Калининского сельского поселения Калининского муниципального района Краснодарского края

1. Граница Калининского сельского поселения Калининского муниципального района Краснодарского края по смежеству с Куйбышевским сельским поселением Калининского муниципального района Краснодарского края проходит:

1) от узловой точки Б*, расположенной на стыке границ Куйбышевского и Новониколаевского сельских поселений Калининского муниципального района Краснодарского края и находящейся на расстоянии 2700 м северо-западнее полосы отвода автомобильной дороги ст-ца Калининская — ст-ца Новониколаевская (18 км + 100 м), в юго-восточном направлении на расстояние 2102 м по северо-восточному берегу Магистрального канала до точки 5;

2) от точки 5 в северо-восточном направлении на расстояние 2738 м по северо-западной стороне полосы отвода автомобильной дороги ст-ца Роговская — х. Гречаная Балка — ст-ца Новониколаевская до точки 4;

3) от точки 4 в северо-восточном направлении на расстояние 698 м по северо-западной стороне полосы отвода автомобильной дороги ст-ца Роговская — х. Гречаная Балка — ст-ца Новониколаевская до точки 4.1;

4) от точки 4.1 в юго-восточном направлении на расстояние 46 м, пересекая полосу отвода автомобильной дороги ст-ца Роговская — х. Гречаная Балка — ст-ца Новониколаевская (6 км + 900 м), до точки 3.1;

5) от точки 3.1 в юго-восточном направлении на расстояние 1673 м по юго-западному берегу сбросного канала до точки 3;

6) от точки 3 в северо-восточном направлении на расстояние 2957 м по юго-восточному берегу оросительного канала до точки 1;

7) от точки 1 в юго-восточном направлении на расстояние 7497 м по юго-западной стороне полосы отвода полевой дороги до узловой точки 38*, расположенной на стыке границ Куйбышевского и Калининского сельских поселений Калининского муниципального района Краснодарского края, муниципального образования Калининский муниципальный район Краснодарского края и муниципального образования Тимашевский муниципальный район Краснодарского края.

2. Граница Калининского сельского поселения Калининского муниципального района Краснодарского края по смежеству с границей муниципального образования Тимашевский муниципальный район Краснодарского края проходит:

1) от узловой точки 38* в юго-западном направлении на расстояние 3046 м по юго-восточной стороне лесополосы в 1,5 м от крайнего ряда деревьев до точки 35;

2) от точки 35 в юго-восточном направлении на расстояние 10510 м по северо-восточной стороне лесополосы в 1,5 м от крайнего ряда деревьев до точки 23.1;

3) от точки 23.1 в юго-восточном направлении на расстояние 37 м, пересекая полосу отвода автомобильной дороги г. Тимашевск — ст-ца Полтавская (21 км + 250 м), до точки 23;

4) от точки 23 в юго-восточном направлении на расстояние 1578 м по северо-восточной стороне лесополосы в 1,5 м от крайнего ряда деревьев до точки 20 (3)*.

3. Граница Калининского сельского поселения Калининского муниципального района Краснодарского края по смежеству со Старовеличковским сельским поселением Калининского муниципального района Краснодарского края проходит:

1) от узловой точки 20 (3)* в юго-западном направлении на расстояние 4203 м по северо-западной стороне полосы отвода Северо-Кавказской железной дороги — филиала ОАО "РЖД" железной дороги направления г. Крымск — г. Тимашевск до точки 12;

2) от точки 12 в юго-западном направлении на расстояние 1716 м по северо-западной стороне балки до точки 11;

3) от точки 11 в юго-западном направлении на расстояние 355 м по северо-западной стороне полосы отвода подъездной асфальтовой автомобильной дороги к производственным базам до точки 10;

4) от точки 10 в северо-западном направлении на расстояние 39 м по северо-восточной стороне полосы отвода подъездной асфальтовой автомобильной дороги к производственным базам до точки 9;

5) от точки 9 в юго-западном направлении на расстояние 253 м вдоль промышленной зоны, пересекая полосу отвода подъездной асфальтовой автомобильной дороги, до точки 8;

6) от точки 8 в юго-западном направлении на расстояние 252 м вдоль промышленной зоны до точки 6;

7) от точки 6 в юго-западном направлении на расстояние 274 м вдоль промышленной зоны до точки 4;

8) от точки 4 в северо-западном направлении на расстояние 27 м по юго-западной стороне автомобильной дороги ст-ца Калининская — ст-ца Новотитаровская (41 км + 900 м) до точки 3;

9) от точки 3 в юго-западном направлении на расстояние 254 м вдоль промышленной зоны до точки 2;

10) от точки 2 в юго-восточном направлении на расстояние 52 м вдоль промышленной зоны до точки 1;

11) от точки 1 в юго-западном направлении на расстояние 457 м по юго-восточной границе производственной базы до узловой точки Г*, расположенной на стыке границ Калининского, Старовеличковского, Джумайловского сельских поселений Калининского муниципального района Краснодарского края (середина реки Понура) и находящейся на расстоянии 1700 м юго-западнее ст-цы Калининская Калининского сельского поселения Калининского муниципального района Краснодарского края.

4. Граница Калининского сельского поселения Калининского муниципального района Краснодарского края по смежеству с Джумайловским сельским поселением Калининского муниципального района Краснодарского края проходит:

1) от узловой точки Г* в северо-западном направлении на расстояние 83 м от середины реки Понура до точки 21 (левый берег реки Понура);

2) от точки 21 в северо-восточном направлении на расстояние 129 м по левому берегу реки Понура до точки 21.1;

3) от точки 21.1 в северо-западном направлении на расстояние 43 м, пересекая полосу отвода автомобильной дороги г. Тимашевск — ст-ца Полтавская (27 км + 650 м), до точки 22.1;

4) от точки 22.1 в северо-западном направлении на расстояние 194 м по левому берегу реки Понура до точки 22;

5) от точки 22 в северо-западном направлении на расстояние 6758 м по левому берегу реки Понура до точки 40;

6) от точки 40 в северо-западном и юго-западном направлении на расстояние 9867 м по юго-западному и юго-восточному берегу канала, пересекая дамбу, до точки 41;

7) от точки 41 в северо-западном направлении на расстояние 6129 м по юго-западному берегу Понурского лимана до точки 85;

8) от точки 85 в северо-восточном и северо-западном направлении на расстоянии 2624 м по юго-восточному и северо-восточному берегу Понурского канала до точки 89;

9) от точки 89 в юго-западном направлении на расстояние 132 м, пересекая Понурский канал, до узловой точки 66*, расположенной на стыке границ Калининского, Джумайловского сельских поселений Калининского муниципального района Краснодарского края и муниципального образования Красноармейский муниципальный район Краснодарского края.

5. Граница Калининского сельского поселения Калининского муниципального района Краснодарского края по смежеству с муниципальным образованием Красноармейский муниципальный район Краснодарского края проходит от узловой точки 66* в северо-западном направлении на расстояние 4267 м по юго-западному берегу осушительного канала до узловой точки 77 (18)*, расположенной на стыке границ Калининского и Новониколаевского сельских поселений Калининского муниципального района Краснодарского края и муниципального образования Красноармейский муниципальный район Краснодарского края.

6. Граница Калининского сельского поселения Калининского муниципального района Краснодарского края по смежеству с Новониколаевским сельским поселением Калининского муниципального района Краснодарского края проходит:

1) от узловой точки 77 (18)* в северо-восточном направлении на расстояние 455 м по северо-западному берегу осушительного канала до точки 15;

2) от точки 15 в северо-западном направлении на расстояние 2218 м по северо-восточному берегу Понурского канала до точки 9;

3) от точки 9 в северо-восточном направлении на расстояние 4445 м по юго-восточному берегу сбросного канала до точки 4.1;

4) от точки 4.1 в северо-восточном направлении на расстояние 22 м, пересекая полосу отвода автомобильной дороги ст-ца Калининская — ст-ца Новониколаевская (6 км + 670 м), до точки 3.1;

5) от точки 3.1 в северо-восточном направлении на расстояние 1972 м по юго-восточному берегу сбросного канала до узловой точки Б*.

* Узловые точки границ Калининского сельского поселения Калининского муниципального района Краснодарского края."

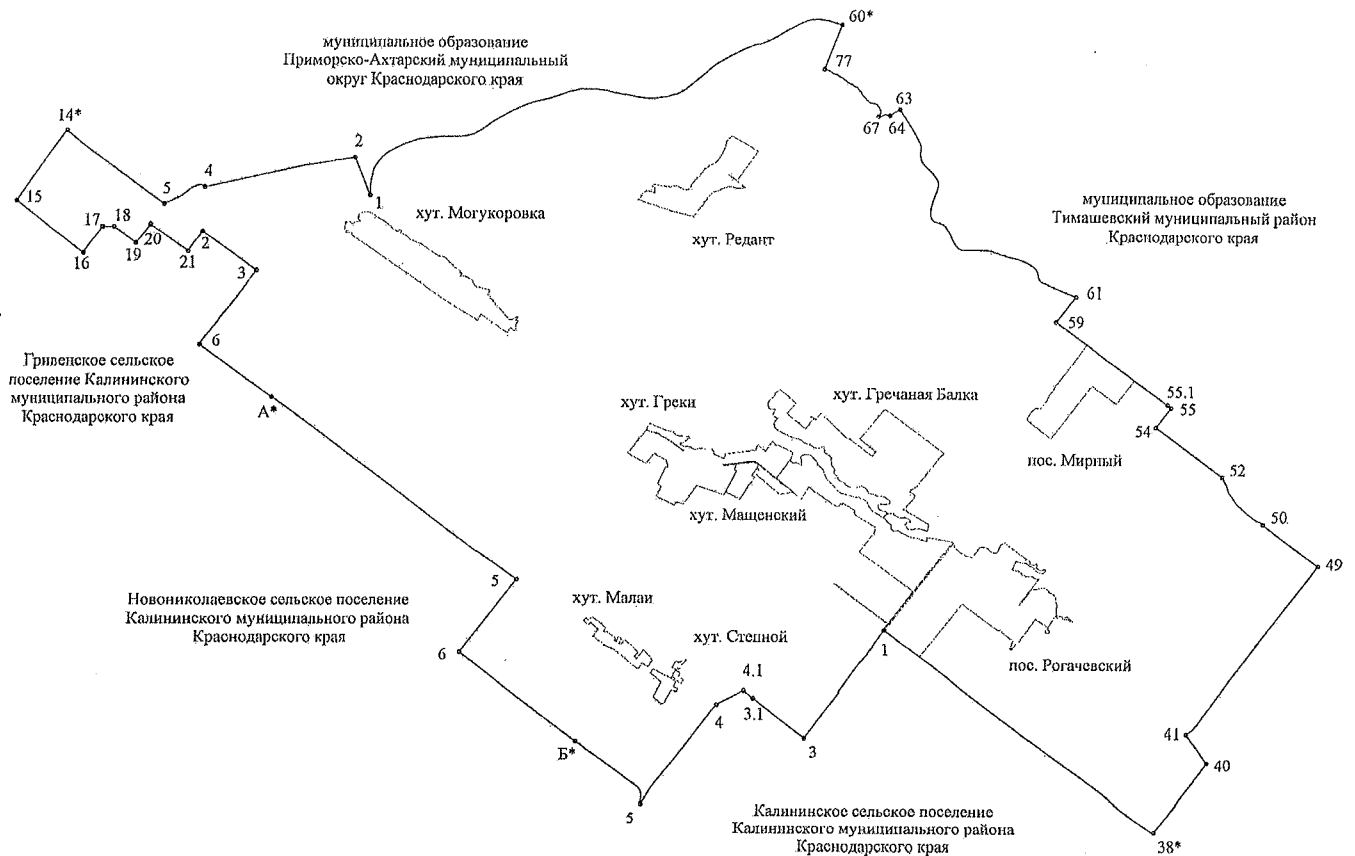
Приложение 13

к Закону Краснодарского края "О внесении изменений в Закон Краснодарского края "Об установлении границ муниципального образования Калининский район, наделении его статусом муниципального района, образовании в его составе муниципальных образований — сельских поселений — и установлении их границ"

"Приложение 13

к Закону Краснодарского края "Об установлении границ муниципального образования Калининский муниципальный район Краснодарского края, наделении его статусом муниципального района, образовании в его составе муниципальных образований — сельских поселений — и установлении их границ"

КАРТА-СХЕМА
границ Куйбышевского сельского поселения
Калининского муниципального района Краснодарского края



Условные обозначения:

- - граница сельского поселения
- 60* - узловые точки границ
- 6 - поворотные точки границ

Описание смежных границ:

звено А* - 14* - земли Гривенского сельского поселения Калининского муниципального района Краснодарского края
 звено 14* - 60* - земли муниципального образования Приморско-Ахтарский муниципальный округ Краснодарского края
 звено 60* - 38* - земли муниципального образования Тимашевский муниципальный район Краснодарского края
 звено 38* - Б* - земли Калининского сельского поселения Калининского муниципального района Краснодарского края
 звено Б* - А* - земли Новониколаевского сельского поселения Калининского муниципального района Краснодарского края

Приложение 14
к Закону Краснодарского края
"О внесении изменений в Закон Краснодарского края "Об установлении границ муниципального образования Калининский район, наделении его статусом муниципального района, образовании в его составе муниципальных образований — сельских поселений — и установлении их границ"

"Приложение 14
к Закону Краснодарского края
"Об установлении границ муниципального образования Калининский муниципальный район Краснодарского края, наделении его статусом муниципального района, образовании в его составе муниципальных образований — сельских поселений — и установлении их границ"

Описание границ Куйбышевского сельского поселения Калининского муниципального района Краснодарского края

1. Граница Куйбышевского сельского поселения Калининского муниципального района Краснодарского края по смежеству с Гривенским сельским поселением Калининского муниципального района Краснодарского края проходит:

1) от узловой точки А*, расположенной на стыке границ Гривенского, Новониколаевского и Куйбышевского сельских поселений Калининского муниципального района Краснодарского края на пересечении сбросных каналов и находящейся на расстоянии 6700 м северо-западнее полосы отвода автомобильной дороги ст-ца Калининская — ст-ца Новониколаевская (24 км + 940 м), в северо-западном направлении на расстояние 1974 м по северо-восточному берегу сбросного канала до точки 6;

2) от точки 6 в северо-восточном направлении на расстояние 2043 м по юго-восточному берегу сбросного канала до точки 3;

3) от точки 3 в северо-западном направлении на расстояние 1436 м по северо-восточному берегу сбросного канала до точки 2;

4) от точки 2 в юго-западном направлении на расстояние 535 м по северо-западному берегу сбросного канала до точки 21;

5) от точки 21 в северо-западном направлении на расстояние 988 м по северо-восточному берегу сбросного канала до точки 20;

6) от точки 20 в юго-западном направлении на расстояние 513 м по северо-западному берегу сбросного канала до точки 19;

7) от точки 19 в северо-западном направлении на расстояние 601 м по северо-восточному берегу сбросного канала до точки 18;

8) от точки 18 в западном направлении на расстояние 254 м по северному берегу сбросного канала до точки 17;

9) от точки 17 в юго-западном направлении на расстояние 714 м по северо-западному берегу сбросного канала до точки 16;

10) от точки 16 в северо-западном направлении на расстояние 1902 м по северо-восточному берегу сбросного канала до точки 15;

11) от точки 15 в северо-восточном направлении на расстояние 1892 м по юго-восточному берегу сбросного канала до узловой точки 14*, расположенной на стыке границ муниципальных образований Приморско-Ахтарский муниципальный округ Краснодарского края и Калининский муниципальный район Краснодарского края, Гривенского и Куйбышевского сельских поселений Калининского муниципального района Краснодарского края и находящейся на расстоянии 6600 м северо-западнее хут. Могуковровка Куйбышевского сельского поселения Калининского муниципального района Краснодарского края.

2. Граница Куйбышевского сельского поселения Калининского муниципального района Краснодарского края по смежеству с муниципальным образованием Приморско-Ахтарский муниципальный округ Краснодарского края проходит:

1) от узловой точки 14* в юго-восточном направлении на расстояние 2719 м, пересекая болото, до точки 5;

2) от точки 5 в северо-восточном направлении на расстояние 998 м по юго-восточному берегу болота Кучеровский Лиман до точки 4;

3) от точки 4 в северо-восточном направлении на расстояние 3364 м, пересекая болото Кирпильский, сбросной канал и полосу отвода полевой дороги, по северо-западной границе охотничьих угодий до точки 2;

4) от точки 2 в юго-восточном направлении на расстояние 910 м, пересекая болото Кирпильский, до точки 1;

5) от точки 1 в северо-восточном направлении на расстояние 11930 м, пересекая болото Кирпильский, до узловой точки 60*.

3. Граница Куйбышевского сельского поселения Калининского муниципального района Краснодарского края по смежеству с муниципальным образованием Тимашевский муниципальный район Краснодарского края проходит:

1) от узловой точки 60*, расположенной на стыке границ муниципальных образований Приморско-Ахтарский муниципальный округ Краснодарского края, Калининский муниципальный район Краснодарского края и Тимашевский муниципальный район Краснодарского края и находящейся на расстоянии 3500 м южнее пос. Максима Горького Приморско-Ахтарского муниципального округа Краснодарского края на середине дамбы, в юго-западном направлении на расстояние 1088 м по юго-восточному откосу дамбы, проходящей через болото Кирпильский, до точки 77;

2) от точки 77 в юго-восточном направлении на расстояние 1773 м по юго-западной стороне балки Таранцева до точки 67;

3) от точки 67 в северо-восточном направлении на расстояние 260 м по балке Таранцева до точки 64;

4) от точки 64 в северо-восточном направлении на расстояние 256 м по юго-восточной стороне дамбы, пересекающей балку Таранцева, до точки 63 (середина балки Таранцева);

5) от точки 63 в юго-восточном направлении на расстояние 6603 м по середине балки Таранцева до точки 61;

6) от точки 61 в юго-западном направлении на расстояние 726 м по юго-восточной границе земель сельскохозяйственного назначения до точки 59;

7) от точки 59 в юго-восточном направлении на расстояние 3209 м по северо-восточной стороне лесополосы в 1,5 м от крайнего ряда деревьев до точки 55.1;

8) от точки 55.1 в юго-восточном направлении на расстояние 16 м, пересекая полосу отвода автомобильной дороги ст-ца Роговская — хут. Гречаная Балка — ст-ца Новониколаевская (14 км + 300 м), до точки 55;

9) от точки 55 в юго-западном направлении на расстояние 547 м по юго-восточной стороне полосы отвода автомобильной дороги ст-ца Роговская — хут. Гречаная Балка — ст-ца Новониколаевская до точки 54;

10) от точки 54 в юго-восточном направлении на расстояние 1862 м по северо-восточной стороне лесополосы в 1,5 м от крайнего ряда деревьев до точки 52;

11) от точки 52 в юго-восточном направлении на расстояние 1400 м по середине балки Таранцева до точки 50;

12) от точки 50 в юго-восточном направлении на расстояние 1577 м по северо-восточной границе земель сельскохозяйственного назначения до точки 49;

13) от точки 49 в юго-западном направлении на расстояние 4756 м по юго-восточной стороне лесополосы в 1,5 м от крайнего ряда деревьев до точки 41 (середина дамбы реки Гречаная Балка);

14) от точки 41 в юго-восточном направлении на расстояние 798 м посередине реки Гречаная Балка до точки 40;

15) от точки 40 в юго-западном направлении на расстояние 1978 м по юго-восточной стороне лесополосы в 1,5 м от крайнего ряда деревьев до узловой точки 38*.

4. Граница Куйбышевского сельского поселения Калининского муниципального района Краснодарского края по смежеству с Калининским сельским

поселением Калининского муниципального района Краснодарского края проходит:

1) от узловой точки 38* в северо-западном направлении на расстояние 7497 м по юго-западной стороне полосы отвода полевой дороги до точки 1;

2) от точки 1 в юго-западном направлении на расстояние 2957 м по юго-восточному берегу оросительного канала до точки 3;

3) от точки 3 в северо-западном направлении на расстояние 1673 м по юго-западному берегу сбросного канала до точки 3.1;

4) от точки 3.1 в северо-западном направлении на расстояние 46 м, пересекая полосу отвода автомобильной дороги ст-ца Роговская — х. Гречаная Балка — ст-ца Новониколаевская (6 км + 900 м), до точки 4.1;

5) от точки 4.1 в юго-западном направлении на расстояние 698 м по северо-западной стороне полосы отвода автомобильной дороги ст-ца Роговская — х. Гречаная Балка — ст-ца Новониколаевская до точки 4;

6) от точки 4 в юго-западном направлении на расстояние 2738 м по северо-западной стороне полосы отвода автомобильной дороги ст-ца Роговская — х. Гречаная Балка — ст-ца Новониколаевская до точки 5;

7) от точки 5 в северо-западном направлении на расстояние 2102 м по северо-восточному берегу Магистрального канала до узловой точки Б*, расположенной на стыке границ Куйбышевского, Калининского и Новониколаевского сельских поселений Калининского муниципального района Краснодарского края и находящейся на расстоянии 2000 м юго-западнее хут. Малаи Куйбышевского сельского поселения Калининского муниципального района Краснодарского края.

5. Граница Куйбышевского сельского поселения Калининского муниципального района Краснодарского края по смежеству с Новониколаевским сельским поселением Калининского муниципального района Краснодарского края проходит:

1) от узловой точки Б* в северо-западном направлении на расстояние

3190 м по северо-восточному берегу Магистрального канала до точки 6;

2) от точки 6 в северо-восточном направлении на расстояние 2047 м по северо-западному берегу распределительного канала до точки 5;

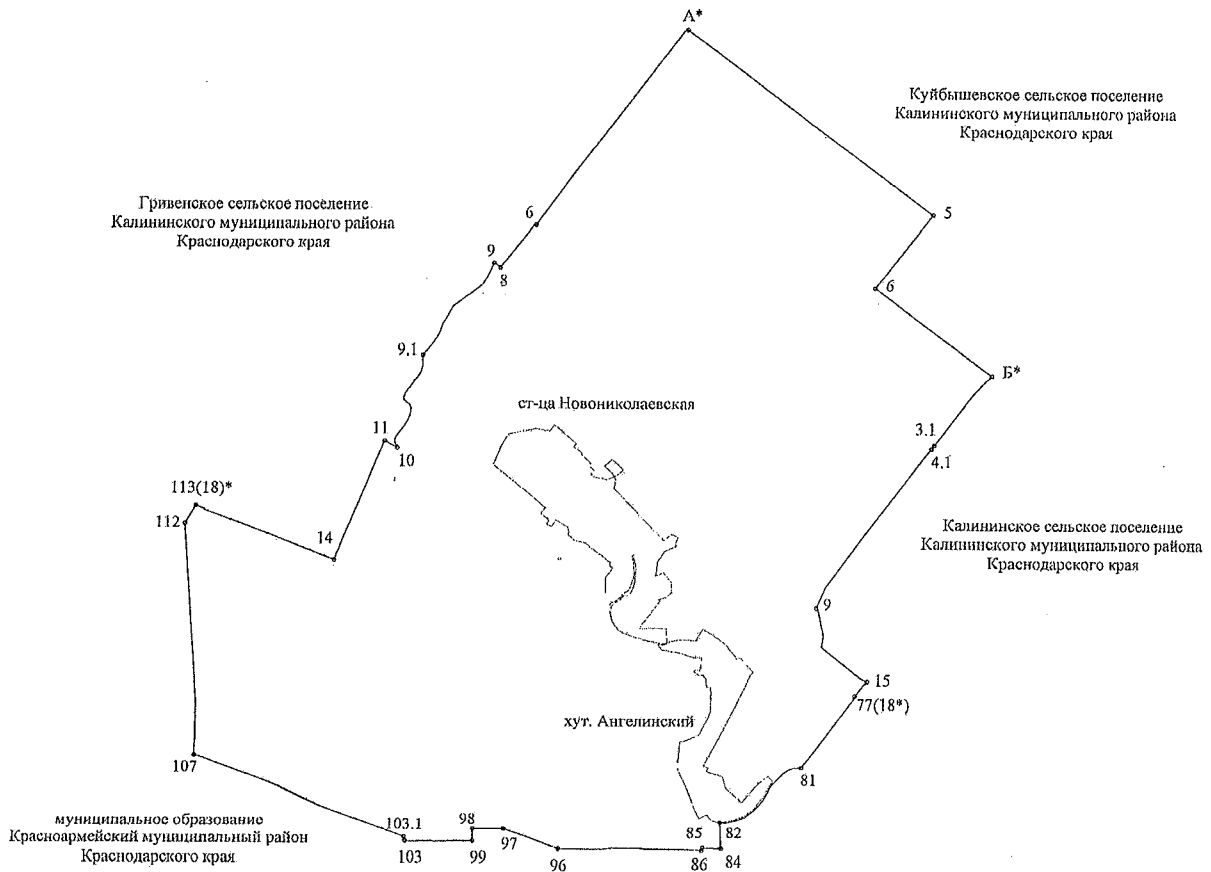
3) от точки 5 в северо-западном направлении на расстояние 6847 м по северо-восточному берегу сбросного канала, пересекая оросительный канал, до узловой точки А*.

* Узловые точки границ Куйбышевского сельского поселения Калининского муниципального района Краснодарского края."

Приложение 15
к Закону Краснодарского края "О внесении изменений в Закон Краснодарского края "Об установлении границ муниципального образования Калининский район, наделении его статусом муниципального района, образовании в его составе муниципальных образований — сельских поселений — и установлении их границ"

"Приложение 15
к Закону Краснодарского края "Об установлении границ муниципального образования Калининский муниципальный район Краснодарского края, наделении его статусом муниципального района, образовании в его составе муниципальных образований — сельских поселений — и установлении их границ"

КАРТА-СХЕМА
границ Новониколаевского сельского поселения
Калининского муниципального района Краснодарского края



Условные обозначения:

- - граница сельского поселения
- °77(18)* - узловые точки границ
- °6 - поворотные точки границ

Описание смежных границ:

- звено А*-Б* - земли Куйбышевского сельского поселения Калининского муниципального района Краснодарского края
- звено Б*-77(18)* - земли Калининского сельского поселения Калининского муниципального района Краснодарского края
- звено 77(18)*-113(18)* - земли муниципального образования Красноармейский муниципальный район Краснодарского края
- звено 113(18)*-А* - земли Гривенского сельского поселения Калининского муниципального района Краснодарского края

Приложение 16
к Закону Краснодарского края
"О внесении изменений в Закон Краснодарского края "Об установлении границ муниципального образования Калининский район, наделении его статусом муниципального района, образовании в его составе муниципальных образований — сельских поселений — и установлении их границ"

"Приложение 16
к Закону Краснодарского края
"Об установлении границ муниципального образования Калининский муниципальный район Краснодарского края, наделении его статусом муниципального района, образовании в его составе муниципальных образований — сельских поселений — и установлении их границ"

Описание границ Новониколаевского сельского поселения Калининского муниципального района Краснодарского края

1. Граница Новониколаевского сельского поселения Калининского муниципального района Краснодарского края по смежеству с Куйбышевским сельским поселением Калининского муниципального района Краснодарского края проходит:

1) от узловой точки А*, расположенной на стыке границ Гривенского, Новониколаевского и Куйбышевского сельских поселений Калининского муниципального района Краснодарского края на пересечении сбросных каналов и находящейся на расстоянии 6700 м северо-западнее полосы отвода автомобильной дороги ст-ца Калининская — ст-ца Новониколаевская (24 км + 940 м), в юго-восточном направлении на расстояние 6847 м, пересекая оросительный канал, по северо-восточному берегу сбросного канала до точки 5;

2) от точки 5 в юго-западном направлении на расстояние 2047 м по северо-западному берегу распределительного канала до точки 6;

3) от точки 6 в юго-восточном направлении на расстояние 3190 м по северо-восточному берегу Магистрального канала до узловой точки Б*, расположенной на стыке границ Куйбышевского, Калининского и Новониколаевского сельских поселений Калининского муниципального района Краснодарского края и находящейся на расстоянии 3206 м северо-западнее полосы отвода автомобильной дороги ст-ца Калининская — ст-ца Новониколаевская (18 км + 100 м).

2. Граница Новониколаевского сельского поселения Калининского муниципального района Краснодарского края по смежеству с Калининским сельским поселением Калининского муниципального района Краснодарского края проходит:

1) от узловой точки Б* в юго-западном направлении на расстояние 1972 м по юго-восточному берегу сбросного канала до точки 3.1;

2) от точки 3.1 в юго-западном направлении на расстояние 22 м, пересекая полосу отвода автомобильной дороги ст-ца Калининская — ст-ца Новониколаевская (6 км + 670 м), до точки 4.1;

3) от точки 4.1 в юго-западном направлении на расстояние 4445 м по юго-восточному берегу сбросного канала до точки 9;

4) от точки 9 в юго-восточном направлении на расстояние 2218 м по северо-восточному берегу Понурского канала до точки 15;

5) от точки 15 в юго-западном направлении на расстояние 455 м, пересекая осушительный канал, далее по северо-западному берегу осушительного канала до узловой точки 77 (18)*, расположенной на стыке границ муниципальных образований Калининский муниципальный район Краснодарского края и Красноармейский муниципальный район Краснодарского края и находящейся на расстоянии 2500 м восточнее хут. Ангелинский Новониколаевского сельского поселения Калининского муниципального района Краснодарского края.

3. Граница Новониколаевского сельского поселения Калининского муниципального района Краснодарского края по смежеству с муниципальным образованием Красноармейский муниципальный район Краснодарского края проходит:

- 1) от узловой точки 77 (18)* в юго-западном направлении на расстояние 1991 м по юго-восточному берегу осушительного канала до точки 81;
- 2) от точки 81 в юго-западном направлении на расстояние 2267 м по середине Ангелинского ерика до точки 82;
- 3) от точки 82 в юго-восточном направлении на расстояние 605 м по северо-восточному берегу сбросного канала до точки 84;
- 4) от точки 84 в западном направлении на расстояние 404 м, пересекая сбросной канал, по южным границам земель сельскохозяйственного назначения до точки 85;
- 5) от точки 85 в юго-западном направлении на расстояние 67 м, пересекая сбросной канал, до точки 86;
- 6) от точки 86 в западном направлении на расстояние 3102 м по южному берегу сбросного канала до точки 96;
- 7) от точки 96 в северо-западном направлении на расстояние 1287 м по юго-западному берегу сбросного канала до точки 97;
- 8) от точки 97 в западном направлении на расстояние 679 м по южному берегу сбросного канала до точки 98;
- 9) от точки 98 в южном направлении на расстояние 287 м по западному берегу сбросного канала до точки 99;
- 10) от точки 99 в западном направлении на расстояние 1504 м по южному берегу сбросного канала до точки 103;
- 11) от точки 103 в северо-западном направлении на расстояние 100 м, пересекая полосу отвода автомобильной дороги ст-ца Полтавская — ст-ца Новониколаевская — хут. Пригибский (32 км + 400 м), до точки 103.1;

12) от точки 103.1 в северо-западном направлении на расстояние 4944 м по юго-западному берегу сбросного канала, пересекая Джерелиевский главный коллектор, до точки 107;

13) от точки 107 в северо-западном направлении на расстояние 5169 м по юго-западному берегу Джерелиевского главного коллектора до точки 112;

14) от точки 112 в северо-восточном направлении на расстояние 469 м по северо-западному берегу Джерелиевского главного коллектора до узловой точки 113 (18)*, расположенной на стыке границ муниципальных образований Калининский муниципальный район Краснодарского края и Красноармейский муниципальный район Краснодарского края и находящейся на расстоянии 7100 м юго-западнее ст-цы Новониколаевская Новониколаевского сельского поселения Калининского муниципального района Краснодарского края.

4. Граница Новониколаевского сельского поселения Калининского муниципального района Краснодарского края по смежеству с Гривенским сельским поселением Калининского муниципального района Краснодарского края проходит:

1) от узловой точки 113 (18)* в юго-восточном направлении на расстояние 3275 м, пересекая Джерелиевский главный коллектор, по северо-восточному берегу сбросного канала до точки 14;

2) от точки 14 в северо-восточном направлении на расстояние 2882 м по юго-восточному берегу сбросного канала до точки 11;

3) от точки 11 в юго-восточном направлении на расстояние 315 м по юго-западной границе земель сельскохозяйственного назначения, пересекая Ангелинский ерик, до точки 10;

4) от точки 10 в северо-восточном направлении на расстояние 2239 м по правому берегу Ангелинского ерика, далее на расстояние 70 м по восточной границе земель сельскохозяйственного назначения, далее на расстояние 18 м, пересекая полосу отвода автомобильной дороги ст-ца Полтавская — ст-ца Новониколаевская — хут. Пригибский (13 км + 900 м), до точки 9.1;

5) от точки 9.1 в северо-восточном направлении на расстояние 2658 м по середине ручья до точки 9;

6) от точки 9 в юго-восточном направлении на расстояние 170 м по юго-западной границе земель сельскохозяйственного назначения до точки 8;

7) от точки 8 в северо-восточном направлении на расстояние 1115 м по юго-восточной границе земель сельскохозяйственного назначения, далее на расстояние 78 м, пересекая Понурский канал, до точки 6;

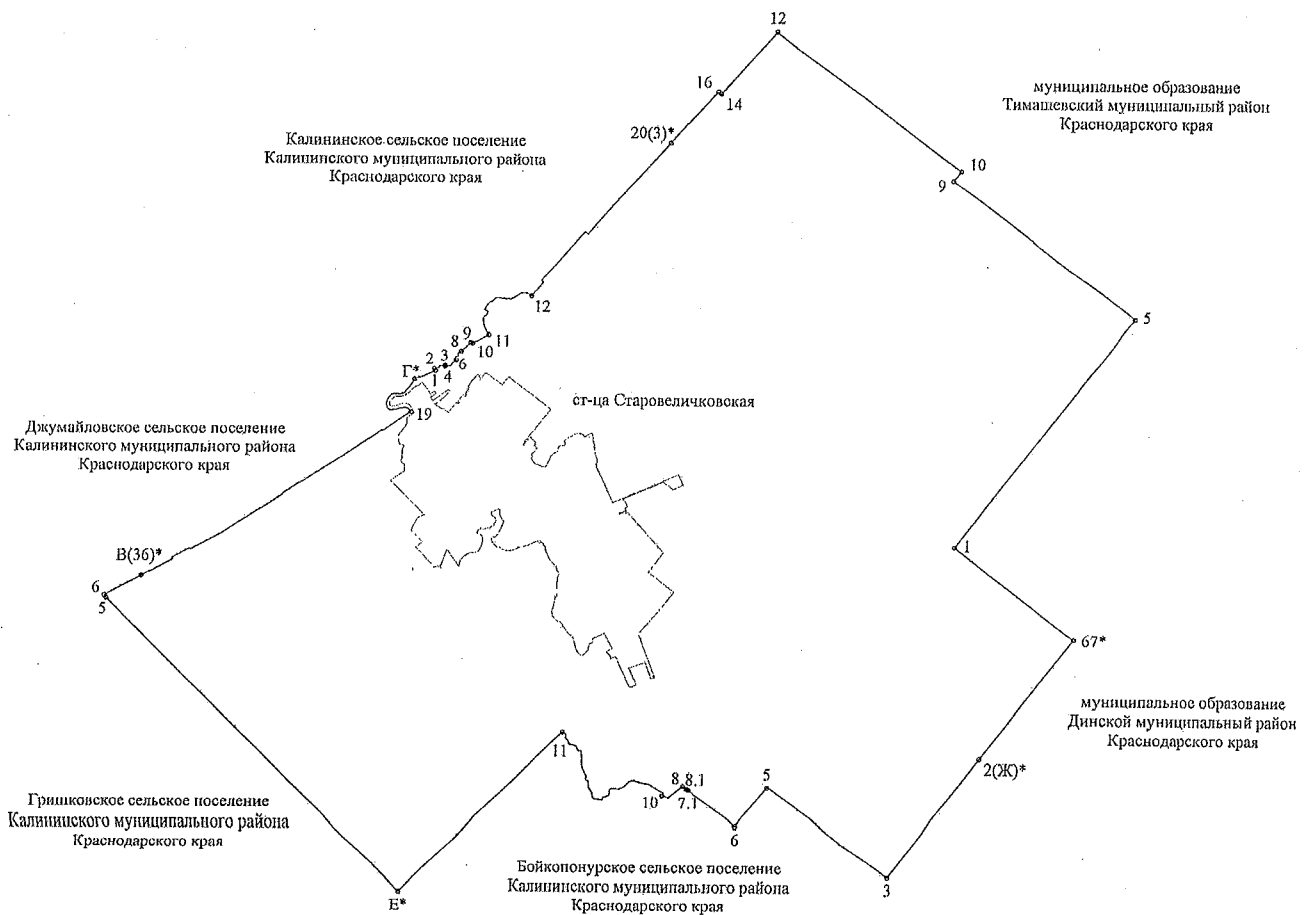
8) от точки 6 в северо-восточном направлении на расстояние 3284 м по восточному берегу сбросного канала до Магистрального канала, далее на расстояние 78 м, пересекая Магистральный канал, далее на расстояние 2344 м по юго-восточному берегу сбросного канала до узловой точки А*.

* Узловые точки границ Новониколаевского сельского поселения Калининского муниципального района Краснодарского края."

Приложение 17
к Закону Краснодарского края "О внесении изменений в Закон Краснодарского края "Об установлении границ муниципального образования Калининский район, наделении его статусом муниципального района, образовании в его составе муниципальных образований — сельских поселений — и установлении их границ"

"Приложение 17
к Закону Краснодарского края "Об установлении границ муниципального образования Калининский муниципальный район Краснодарского края, наделении его статусом муниципального района, образовании в его составе муниципальных образований — сельских поселений — и установлении их границ"

КАРТА-СХЕМА
границ Старовеличковского сельского поселения
Калининского муниципального района Краснодарского края



Условные обозначения:

— - граница сельского поселения

•67* - узловые точки границ

•6 - поворотные точки границ

Описание смежных границ:

звено Г*-20(3)* - земли Калининского сельского поселения Калининского муниципального района Краснодарского края

звено 20(3)*-67* - земли муниципального образования Тимашевский муниципальный район Краснодарского края

звено 67*-2(Ж)* - земли муниципального образования Динской муниципальный район Краснодарского края

звено 2(Ж)*-Е* - земли Бойкопонурусского сельского поселения Калининского муниципального района Краснодарского края

звено Е*-В(36)* - земли Гришковского сельского поселения Калининского муниципального района Краснодарского края

звено В(36)*-Г* - земли Джумайловского сельского поселения Калининского муниципального района Краснодарского края

Приложение 18
к Закону Краснодарского края
"О внесении изменений в Закон Краснодарского края "Об установлении границ муниципального образования Калининский район, наделении его статусом муниципального района, образовании в его составе муниципальных образований — сельских поселений — и установлении их границ"

"Приложение 18
к Закону Краснодарского края
"Об установлении границ муниципального образования Калининский муниципальный район Краснодарского края, наделении его статусом муниципального района, образовании в его составе муниципальных образований — сельских поселений — и установлении их границ"

Описание границ Старовеличковского сельского поселения Калининского муниципального района Краснодарского края

1. Граница Старовеличковского сельского поселения Калининского муниципального района Краснодарского края по смежеству с Калининским сельским поселением Калининского муниципального района Краснодарского края проходит:

1) от узловой точки Г*, расположенной на стыке границ Старовеличковского, Калининского и Джумайловского сельских поселений Калининского муниципального района Краснодарского края на середине реки Понура и находящейся на расстоянии 200 м севернее ст-цы Старовеличковская, в северо-восточном направлении на расстояние 457 м вдоль промышленной зоны до точки 1;

2) от точки 1 в северо-западном направлении на расстояние 52 м вдоль промышленной зоны до точки 2;

3) от точки 2 в северо-восточном направлении на расстояние 254 м вдоль промышленной зоны до точки 3;

4) от точки 3 в юго-восточном направлении на расстояние 27 м по юго-западной стороне автомобильной дороги ст-ца Калининская — ст-ца Новотитаровская (41 км + 900 м) до точки 4;

5) от точки 4 в северо-восточном направлении на расстояние 274 м вдоль промышленной зоны до точки 6;

6) от точки 6 в северо-восточном направлении на расстояние 252 м вдоль промышленной зоны до точки 8;

7) от точки 8 в северо-восточном направлении на расстояние 253 м вдоль промышленной зоны, пересекая полосу отвода подъездной асфальтовой автомобильной дороги, до точки 9;

8) от точки 9 в юго-восточном направлении на расстояние 39 м по северо-восточной стороне полосы отвода подъездной асфальтовой автомобильной дороги к производственным базам до точки 10;

9) от точки 10 в северо-восточном направлении на расстояние 355 м по северо-западной стороне полосы отвода подъездной асфальтовой автомобильной дороги к производственным базам до точки 11;

10) от точки 11 в северо-восточном направлении на расстояние 1716 м по северо-западной стороне балки до точки 12;

11) от точки 12 в северо-восточном направлении на расстояние 4203 м по северо-западной стороне полосы отвода Северо-Кавказской железной дороги — филиала ОАО "РЖД" направления г. Крымск — г. Тимашевск до узловой точки 20 (3)*, расположенной на стыке границ Старовеличковского, Калининского сельских поселений Калининского муниципального района Краснодарского края и муниципального образования Тимашевский муниципальный район Краснодарского края.

2. Граница Старовеличковского сельского поселения Калининского муниципального района Краснодарского края по смежеству с муниципальным образованием Тимашевский муниципальный район Краснодарского края проходит:

1) от узловой точки 20 (3)* в северо-восточном направлении на расстояние 1394 м по северо-западной стороне полосы отвода Северо-Кавказской железной

дороги — филиала ОАО "РЖД" направления г. Крымск — г. Тимашевск (100 км + 600 м) до точки 16;

2) от точки 16 в юго-восточном направлении на расстояние 71 м, пересекая полосу отвода Северо-Кавказской железной дороги — филиала ОАО "РЖД" направления г. Крымск — г. Тимашевск (100 км + 600 м), до точки 14;

3) от точки 14 в северо-восточном направлении на расстояние 1646 м по юго-восточной стороне полосы отвода железной дороги направления г. Крымск — г. Тимашевск до точки 12;

4) от точки 12 в юго-восточном направлении на расстояние 4526 м по юго-западной стороне лесополосы в 1,5 м от крайнего ряда деревьев до точки 10;

5) от точки 10 в юго-западном направлении на расстояние 250 м по юго-восточной стороне лесополосы в 1,5 м от крайнего ряда деревьев до точки 9;

6) от точки 9 в юго-восточном направлении на расстояние 4526 м по северо-восточной стороне лесополосы в 1,5 м от крайнего ряда деревьев до точки 5;

7) от точки 5 в юго-западном направлении на расстояние 5788 м по юго-восточной стороне лесополосы в 1,5 м от крайнего ряда деревьев, пересекая балку Безымянная, до точки 1;

8) от точки 1 в юго-восточном направлении на расстояние 2982 м по северо-восточной стороне лесополосы в 1,5 м от крайнего ряда деревьев, пересекая балку Безымянная, до узловой точки 67*, расположенной на стыке границ муниципального образования Калининский муниципальный район Краснодарского края, муниципального образования Тимашевский муниципальный район Краснодарского края и муниципального образования Динской муниципальный район Краснодарского края и находящейся на пересечении лесополос 740 м северо-восточнее пос. Дальний Нововеличковского сельского поселения Динского муниципального района Краснодарского края.

3. Граница Старовеличковского сельского поселения Калининского муниципального района Краснодарского края по смежеству с муниципальным образованием Динской муниципальный район Краснодарского края проходит от узловой точки 67* в юго-западном направлении на расстояние 3014 м по юго-восточной стороне лесополосы в 1,5 м от крайнего ряда деревьев до узловой точки 2 (Ж)*, расположенной на стыке границ муниципального образования Калининский муниципальный район Краснодарского края и муниципального образования Динской муниципальный район Краснодарского края и находящейся на расстоянии 7100 м юго-восточнее ст-цы Старовеличковская Старовеличковского сельского поселения Калининского муниципального района Краснодарского края.

4. Граница Старовеличковского сельского поселения Калининского муниципального района Краснодарского края по смежеству с Бойкопонурским сельским поселением Калининского муниципального района Краснодарского края проходит:

1) от узловой точки 2 (Ж)* в юго-западном направлении на расстояние 3002 м по юго-восточной стороне лесополосы в 1,5 м от крайнего ряда деревьев до точки 3;

2) от точки 3 в северо-западном направлении на расстояние 3050 м по юго-западной стороне лесополосы в 1,5 м от крайнего ряда деревьев до точки 5;

3) от точки 5 в юго-западном направлении на расстояние 1010 м по юго-восточной стороне лесополосы в 1,5 м от крайнего ряда деревьев до точки 6;

4) от точки 6 в северо-западном направлении на расстояние 1163 м по юго-западной стороне лесополосы в 1,5 м от крайнего ряда деревьев до точки 7.1;

5) от точки 7.1 в северо-западном направлении на расстояние 40 м, пересекая полосу отвода автомобильной дороги ст-ца Калининская — ст-ца Новотитаровская (30 км + 580 м), до точки 8.1;

6) от точки 8.1 в северо-западном направлении на расстояние 105 м по юго-западной границе земель сельскохозяйственного назначения до точки 8;

7) от точки 8 в юго-западном направлении на расстояние 365 м по юго-восточной стороне лесополосы в 1,5 м от крайнего ряда деревьев и далее в северо-западном направлении на расстояние 130 м, пересекая реку Понура, до точки 10;

8) от точки 10 в северо-западном направлении на расстояние 3507 м по левому берегу реки Понура до точки 11;

9) от точки 11 в юго-западном направлении на расстояние 4544 м по юго-восточной стороне лесополосы в 1,5 м от крайнего ряда деревьев до узловой точки Е*, расположенной на стыке границ Старовеличковского, Бойкопунурского и Гришковского сельских поселений Калининского муниципального района Краснодарского края и находящейся на расстоянии 4000 м юго-западнее ст-цы Старовеличковой Старовеличковского сельского поселения Калининского муниципального района Краснодарского края.

5. Граница Старовеличковского сельского поселения Калининского муниципального района Краснодарского края по смежеству с Гришковским сельским поселением Калининского муниципального района Краснодарского края проходит:

1) от узловой точки Е* в северо-западном направлении на расстояние 8237 м по северо-восточной стороне лесополосы в 1,5 м от крайнего ряда деревьев до точки 5;

2) от точки 5 в северо-западном направлении на расстояние 66 м, пересекая полосу отвода Северо-Кавказской железной дороги — филиала ОАО "РЖД" направления г. Крымск — г. Тимашевск (85 км + 180 м), до точки 6;

3) от точки 6 в северо-восточном направлении на расстояние 1054 м по северо-западной стороне полосы отвода Северо-Кавказской железной дороги — филиала ОАО "РЖД" направления г. Крымск — г. Тимашевск до узловой

точки В (36)*, расположенной на стыке границ Старовеличковского, Джумайловского и Гришковского сельских поселений Калининского муниципального района Краснодарского края и находящейся на расстоянии 5400 м юго-западнее ст-цы Старовеличковская Старовеличковского сельского поселения Калининского муниципального района Краснодарского края.

6. Граница Старовеличковского сельского поселения Калининского муниципального района Краснодарского края по смежеству с Джумайловским сельским поселением Калининского муниципального района Краснодарского края проходит:

1) от узловой точки В (36)* в северо-восточном направлении на расстояние 6097 м по северо-западной стороне полосы отвода Северо-Кавказской железной дороги — филиала ОАО "РЖД" направления г. Крымск — г. Тимашевск до точки 19 (середина реки Понура);

2) от точки 19 в северо-западном направлении, северо-восточном направлении на расстояние 1419 м вниз по течению реки Понура до узловой точки Г*.

* Узловые точки границ Старовеличковского сельского поселения Калининского муниципального района Краснодарского края."