



ЗАКОН

КРАСНОДАРСКОГО КРАЯ

О внесении изменений в Закон Краснодарского края "Об установлении границ муниципального образования Абинский район, наделении его статусом муниципального района, образовании в его составе муниципальных образований — городских и сельских поселений — и установлении их границ"

Принят Законодательным Собранием Краснодарского края
20 июня 2024 года

Статья 1

Внести в Закон Краснодарского края от 5 мая 2004 года № 700-КЗ "Об установлении границ муниципального образования Абинский район, наделении его статусом муниципального района, образовании в его составе муниципальных образований — городских и сельских поселений — и установлении их границ" (с изменениями от 3 сентября 2007 года № 1317-КЗ; 3 июня 2009 года № 1756-КЗ) следующие изменения:

- 1) в наименовании слова "Абинский район" заменить словами "Абинский муниципальный район Краснодарского края";
- 2) в статье 1 слова "Абинский район" заменить словами "Абинский муниципальный район Краснодарского края";
- 3) в статье 2 слова "Абинский район" заменить словами "Абинский муниципальный район Краснодарского края";
- 4) статью 3 изложить в следующей редакции:
"Статья 3. Образовать в составе муниципального образования Абинский

муниципальный район Краснодарского края муниципальные образования — городские и сельские поселения, установив их границы согласно картам-схемам и описаниям:

1) Абинское городское поселение Абинского муниципального района Краснодарского края (далее — Абинское городское поселение) (приложения 3 и 4);

2) Ахтырское городское поселение Абинского муниципального района Краснодарского края (далее — Ахтырское городское поселение) (приложения 5 и 6);

3) Холмское сельское поселение Абинского муниципального района Краснодарского края (далее — Холмское сельское поселение) (приложения 7 и 8);

4) Мингрельское сельское поселение Абинского муниципального района Краснодарского края (далее — Мингрельское сельское поселение) (приложения 9 и 10);

5) Федоровское сельское поселение Абинского муниципального района Краснодарского края (далее — Федоровское сельское поселение) (приложения 11 и 12);

6) Ольгинское сельское поселение Абинского муниципального района Краснодарского края (далее — Ольгинское сельское поселение) (приложения 13 и 14);

7) Светлогорское сельское поселение Абинского муниципального района Краснодарского края (далее — Светлогорское сельское поселение) (приложения 15 и 16);

8) Варнавинское сельское поселение Абинского муниципального района Краснодарского края (далее — Варнавинское сельское поселение) (приложения 17 и 18).";

5) в абзаце первом статьи 4 слова "Абинский район" заменить словами "Абинский муниципальный район Краснодарского края";

6) в абзаце первом статьи 4¹ слова "Абинский район" заменить словами "Абинский муниципальный район Краснодарского края";

- 7) приложение 1 изложить в редакции согласно приложению 1 к настоящему Закону;
- 8) приложение 2 изложить в редакции согласно приложению 2 к настоящему Закону;
- 9) приложение 3 изложить в редакции согласно приложению 3 к настоящему Закону;
- 10) приложение 4 изложить в редакции согласно приложению 4 к настоящему Закону;
- 11) приложение 5 изложить в редакции согласно приложению 5 к настоящему Закону;
- 12) приложение 6 изложить в редакции согласно приложению 6 к настоящему Закону;
- 13) приложение 7 изложить в редакции согласно приложению 7 к настоящему Закону;
- 14) приложение 8 изложить в редакции согласно приложению 8 к настоящему Закону;
- 15) приложение 9 изложить в редакции согласно приложению 9 к настоящему Закону;
- 16) приложение 10 изложить в редакции согласно приложению 10 к настоящему Закону;
- 17) приложение 11 изложить в редакции согласно приложению 11 к настоящему Закону;
- 18) приложение 12 изложить в редакции согласно приложению 12 к настоящему Закону;
- 19) приложение 13 изложить в редакции согласно приложению 13 к настоящему Закону;
- 20) приложение 14 изложить в редакции согласно приложению 14 к настоящему Закону;
- 21) приложение 15 изложить в редакции согласно приложению 15 к настоящему Закону;

22) приложение 16 изложить в редакции согласно приложению 16 к настоящему Закону;

23) приложение 17 изложить в редакции согласно приложению 17 к настоящему Закону;

24) приложение 18 изложить в редакции согласно приложению 18 к настоящему Закону.

Статья 2

Настоящий Закон вступает в силу по истечении десяти дней после дня его официального опубликования.



Губернатор
Краснодарского края

В.И. Кондратьев

г. Краснодар
3 июля 2024 г.
№ 5160-КЗ

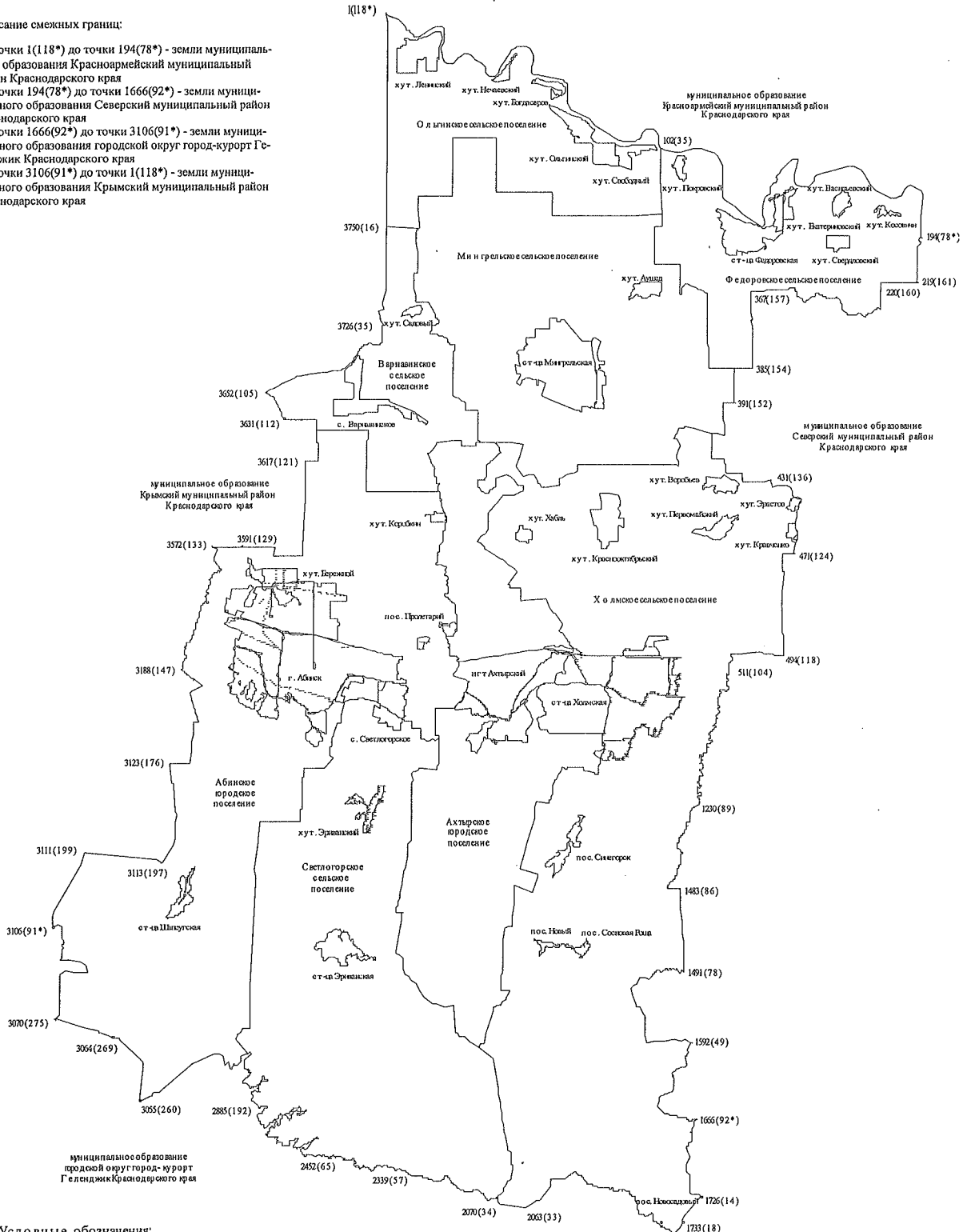
Приложение 1
к Закону Краснодарского края "О внесении изменений в Закон Краснодарского края "Об установлении границ муниципального образования Абинский район, наделении его статусом муниципального района, образовании в его составе муниципальных образований — городских и сельских поселений — и установлении их границ"

"Приложение 1
к Закону Краснодарского края "Об установлении границ муниципального образования Абинский муниципальный район Краснодарского края, наделении его статусом муниципального района, образовании в его составе муниципальных образований — городских и сельских поселений — и установлении их границ"

КАРТА-СХЕМА
границ муниципального образования
Абинский муниципальный район Краснодарского края

Описание смежных границ:

от точки 1(118*) до точки 194(78*) - земли муниципального образования Красноармейский муниципальный район Краснодарского края
от точки 194(78*) до точки 1666(92*) - земли муниципального образования Северский муниципальный район Краснодарского края
от точки 1666(92*) до точки 3106(91*) - земли муниципального образования городской округ город-курорт Геленджик Краснодарского края
от точки 3106(91*) до точки 1(118*) - земли муниципального образования Крымский муниципальный район Краснодарского края



- Условные обозначения:**
- граница муниципального района
 - поворотные точки границ муниципального района
 - узловые точки границ муниципального района

Приложение 2
к Закону Краснодарского края
"О внесении изменений в Закон Краснодарского края "Об установлении границ муниципального образования Абинский район, наделении его статусом муниципального района, образовании в его составе муниципальных образований — городских и сельских поселений — и установлении их границ"

"Приложение 2
к Закону Краснодарского края
"Об установлении границ муниципального образования Абинский муниципальный район Краснодарского края, наделении его статусом муниципального района, образовании в его составе муниципальных образований — городских и сельских поселений — и установлении их границ"

**Описание
границ муниципального образования
Абинский муниципальный район Краснодарского края**

1. Граница муниципального образования Абинский муниципальный район Краснодарского края (далее — Абинский муниципальный район) по смежеству с муниципальным образованием Красноармейский муниципальный район Краснодарского края (далее — Красноармейский муниципальный район) проходит:

1) от узловой точки 1 (118*), расположенной на стыке границ муниципальных образований Абинский муниципальный район, Крымский муниципальный район Краснодарского края (далее — Крымский муниципальный район), Красноармейский муниципальный район, находящейся на расстоянии 3100 м севернее хут. Могуковровский Крымского муниципального района, 1660 м северо-западнее хут. Ленинский Абинского муниципального района, в юго-восточном направлении на расстояние 23790 м по середине реки Кубань через точки 2—101 до точки 102 (35);

2) от точки 102 (35), в юго-восточном направлении на расстояние 25445 м по середине реки Кубань через точки 103—193 до узловой точки 194 (78*), расположенной на стыке границ муниципальных образований Красноармейский муниципальный район, Северский муниципальный район Краснодарского края (далее — Северский муниципальный район) и Абинский муниципальный район, находящейся на расстоянии 1626 м юго-восточнее хут. Косовичи Абинского муниципального района, 3937 м восточнее хут. Свердловский Абинского муниципального района, 120 м северо-восточнее озера Красное.

2. Граница муниципального образования Абинский муниципальный район по смежеству с муниципальным образованием Северский муниципальный район проходит:

1) от узловой точки 194 (78*) в юго-западном направлении на расстояние 136 м по восточному берегу озера Красное через точки 195—198 до точки 199 (167);

2) от точки 199 (167) в юго-восточном направлении на расстояние 234 м по северо-восточной границе земель сельскохозяйственного назначения через точки 200—205 до точки 206 (166);

3) от точки 206 (166) в юго-западном направлении на расстояние 250 м по северному берегу сбросного канала через точки 207—208 до точки 209 (165);

4) от точки 209 (165) в южном направлении на расстояние 643 м по западному берегу осушительного канала через точку 210 до точки 211 (164);

5) от точки 211 (164) в южном направлении на расстояние 1122 м по западному берегу осушительного канала через точки 212—213 до точки 214 (163);

6) от точки 214 (163) в юго-западном направлении на расстояние 45 м по южной стороне болота через точки 215—216 до точки 217 (162);

7) от точки 217 (162) в южном направлении на расстояние 268 м по западному берегу сбросного канала через точку 218 до точки 219 (161);

8) от точки 219 (161) в западном направлении на расстояние 1990 м по южному берегу осушительного канала до точки 220 (160);

9) от точки 220 (160) в южном направлении на расстояние 1410 м по восточному берегу сбросного канала через точку 221 до точки 222 (159);

10) от точки 222 (159) в северо-западном направлении на расстояние 8657 м по северному берегу реки Аушедз, далее по северному берегу сбросного канала через точки 223—366 до точки 367 (157);

11) от точки 367 (157) в южном направлении на расстояние 1570 м по западному берегу канала через точки 368—370 до точки 371 (156);

12) от точки 371 (156) в юго-западном направлении на расстояние 24 м по западному берегу сбросного канала до точки 372 (155);

13) от точки 372 (155) в южном направлении на расстояние 2690 м по западному берегу сбросного канала через точки 373—384 до точки 385 (154);

14) от точки 385 (154) в западном направлении на расстояние 1030 м по южной стороне полосы отвода грунтовой дороги через точку 386 до точки 387 (153);

15) от точки 387 (153) в южном направлении на расстояние 1910 м по восточному берегу сбросного канала через точки 388—390 до точки 391 (152);

16) от точки 391 (152) в западном направлении на расстояние 690 м по северному берегу дренажного канала до точки 392 (151);

17) от точки 392 (151) в юго-восточном направлении на расстояние 1770 м, пересекая оросительную систему, по западной стороне полосы отвода грунтовой дороги через точки 393—404 до точки 405 (149);

18) от точки 405 (149) в северо-западном направлении на расстояние 710 м по южному берегу сбросного канала через точки 406—412 до точки 413 (147);

19) от точки 413 (147) в южном направлении на расстояние 1460 м по восточному берегу осушительного канала через точки 414—416 до точки 417 (145);

20) от точки 417 (145) в восточном направлении на расстояние 730 м по северному берегу осушительного канала до точки 418 (144);

21) от точки 418 (144) в южном направлении на расстояние 750 м по западной стороне полосы отвода грунтовой автомобильной дороги на хут. Воробьев через точки 419—425 до точки 426 (143);

22) от точки 426 (143) в восточном направлении на расстояние 920 м по северному берегу осушительного канала до точки 427 (140);

23) от точки 427 (140) в южном направлении на расстояние 510 м по восточному берегу осушительного канала до точки 428 (139);

24) от точки 428 (139) в восточном направлении на расстояние 1180 м по северному берегу осушительного канала через точку 429 до точки 430 (137);

25) от точки 430 (137) в северо-восточном направлении на расстояние 290 м по северному берегу дренажного канала до точки 431 (136);

26) от точки 431 (136) в юго-восточном направлении на расстояние 380 м по восточному берегу болота через точки 432—433 до точки 434 (135);

27) от точки 434 (135) в юго-восточном направлении на расстояние 50 м по западному берегу осушительного канала до точки 435 (134);

28) от точки 435 (134) в юго-восточном направлении на расстояние 2440 м по юго-западному берегу Крюковского водохранилища через точки 436—451 до точки 452 (129);

29) от точки 452 (129) в юго-западном направлении на расстояние 1070 м по западной стороне полосы отвода полевой дороги через точки 453—458 до точки 459 (127);

30) от точки 459 (127) в юго-восточном направлении на расстояние 662 м по восточной стороне полосы отвода грунтовой дороги через точки 460—466 до точки 467 (126);

31) от точки 467 (126) в юго-западном направлении на расстояние 1102 м по восточной стороне полосы отвода грунтовой дороги через точки 468—470, до точки 471 (124);

32) от точки 471 (124) в западном направлении на расстояние 598 м по южной стороне полосы отвода грунтовой дороги через точки 472—473 до точки 474 (123);

33) от точки 474 (123) в южном направлении на расстояние 2167 м по западной стороне полосы отвода грунтовой дороги через точки 475—476 до точки 477 (122);

34) от точки 477 (122) в южном направлении на расстояние 2488 м по западной стороне полосы отвода грунтовой дороги через точки 478—490 до точки 491 (119);

35) от точки 491 (119) в южном направлении на расстояние 1123 м по западной стороне полосы отвода грунтовой дороги через точки 492—493 до точки 494 (118);

36) от точки 494 (118) в северо-западном направлении на расстояние 2832 м по северной стороне полосы отвода Северо-Кавказской железной дороги — филиала ОАО "РЖД" направления станция Краснодар — станция Новороссийск (64 км + 521 м) через точки 495—510 до точки 511 (104);

37) от точки 511 (104) в юго-западном направлении на расстояние 10597 м по середине реки Большая Зыбза через точки 512—1166 до точки 1167 (102);

38) от точки 1167 (102) в юго-западном направлении на расстояние 889 м по восточной стороне полосы отвода полевой дороги через точки 1168—1192 до точки 1193 (97);

39) от точки 1193 (97) в юго-восточном направлении на расстояние 320 м по восточной стороне полосы отвода грунтовой дороги ст-ца Холмская — пгт Ильский через точки 1194—1199 до точки 1200 (96);

40) от точки 1200 (96) в юго-восточном направлении на расстояние 597 м по южной стороне полосы отвода полевой дороги через точки 1201—1205 до точки 1206 (91);

41) от точки 1206 (91) в южном направлении на расстояние 549 м по середине реки Большая Зыбза через точки 1207—1229 до точки 1230 (89);

42) от точки 1230 (89) в юго-западном направлении на расстояние 5908 м по середине реки Большая Зыбза через точки 1231—1481 до точки 1482 (87);

43) от точки 1482 (87) в восточном направлении на расстояние 658 м по южной границе земель лесного фонда до точки 1483 (86);

44) от точки 1483 (86) в южном направлении на расстояние 4612 м по западной границе земель лесного фонда через точки 1484—1490 до точки 1491 (78);

45) от точки 1491 (78) ломаной линией в северо-западном направлении на расстояние 1715 м по северной границе земель лесного фонда через точки 1492—1540 до точки 1541 (73);

46) от точки 1541 (73) в юго-западном направлении на расстояние 1019 м по середине реки через точки 1542—1566 до точки 1567 (72);

47) от точки 1567 (72) в северо-западном направлении на расстояние 509 м по северной границе земель лесного фонда через точки 1568—1569 до точки 1570 (71);

48) от точки 1570 (71) в юго-западном направлении на расстояние 830 м по северо-западной границе земель лесного фонда через точки 1571—1573 до точки 1574 (67);

49) от точки 1574 (67) в юго-восточном направлении на расстояние 1802 м по юго-западной границе земель лесного фонда через точки 1575—1581 до точки 1582 (59);

50) от точки 1582 (59) в южном направлении на расстояние 1467 м по западной границе земель лесного фонда через точки 1583—1585 до точки 1586 (55);

51) от точки 1586 (55) в восточном направлении на расстояние 2169 м по южной границе земель лесного фонда через точки 1587—1590 до точки 1591 (50);

52) от точки 1591 (50) в юго-восточном направлении на расстояние 364 м по юго-западной границе земель лесного фонда до точки 1592 (49);

53) от точки 1592 (49) в юго-западном направлении на расстояние 1393 м по северо-западной границе земель лесного фонда через точки 1593—1597 до точки 1598 (43);

54) от точки 1598 (43) в юго-западном направлении на расстояние 689 м по северо-западной границе земель лесного фонда через точки 1599—1601 до точки 1602 (39);

55) от точки 1602 (39) в юго-западном направлении на расстояние 1292 м по северо-западной границе земель лесного фонда через точки 1603—1616 до точки 1617 (24);

56) от точки 1617 (24) в юго-западном направлении на расстояние 1050 м по северо-западной границе земель лесного фонда через точки 1618—1624 до точки 1625 (16);

57) от точки 1625 (16) в южном направлении на расстояние 151 м по западной стороне полосы отвода горной дороги до точки 1626 (15);

58) от точки 1626 (15) в юго-восточном направлении на расстояние 736 м по юго-западной границе земель лесного фонда через точки 1627—1628 до точки 1629 (12);

59) от точки 1629 (12) в юго-восточном направлении на расстояние 455 м по северо-восточной стороне полосы отвода горной дороги через точки 1630—1631 до точки 1632 (9);

60) от точки 1632 (9) в юго-восточном направлении на расстояние 1382 м по северной стороне полосы отвода горной дороги через точки 1633—1655 до точки 1656 (4);

61) от точки 1656 (4) в северо-восточном направлении на расстояние 443 м по северной стороне полосы отвода горной дороги через точки 1657—1665 до узловой точки 1666 (92*) (отметка 520,7 м), расположенной на стыке границ муниципальных образований Абинский муниципальный район, Северский муниципальный район и городской округ город-курорт Геленджик Краснодарского края (далее — городской округ город-курорт Геленджик), находящейся на расстоянии 19730 м юго-восточнее ст-цы Холмская Абинского муниципального района, 15850 м юго-восточнее пос. Синегорск Абинского муниципального района, 10900 м юго-восточнее пос. Сосновая Роща Абинского муниципального района, 1240 м юго-восточнее пос. Новый Абинского муниципального района.

3. Граница муниципального образования Абинский муниципальный район по смежеству с муниципальным образованием городской округ город-курорт Геленджик проходит:

1) от узловой точки 1666 (92*) в юго-западном направлении на расстояние 780 м по юго-восточной стороне полосы отвода горной дороги через точки 1667—1673 до точки 1674 (4);

2) от точки 1674 (4) в юго-восточном направлении на расстояние 460 м по северо-восточной стороне полосы отвода горной дороги и водоразделу через точки 1675—1690 до точки 1691 (5);

3) от точки 1691 (5) в юго-западном направлении на расстояние 510 м по юго-восточной стороне полосы отвода горной дороги и водоразделу, а также через точки 1692—1701 до точки 1702 (6);

4) от точки 1702 (6) в юго-восточном направлении на расстояние 550 м по водоразделу, горной дороге, лесу через точки 1703—1704 до точки 1705 (7);

5) от точки 1705 (7) в юго-западном направлении на расстояние 780 м по водоразделу через точки 1706—1708 до точки 1709 (9);

6) от точки 1709 (9) в юго-восточном направлении на расстояние 310 м по Блуженному хребту через точку 1710 до точки 1711 (11), расположенной на вершине Блуженного хребта;

7) от точки 1711 (11) в южном направлении на расстояние 1040 м по горной дороге, проходящей по водоразделу, через точки 1712—1718 до точки 1719 (12);

8) от точки 1719 (12) в юго-восточном направлении на расстояние 690 м по восточной стороне полосы отвода горной дороги, проходящей по Церковному хребту, через точки 1720—1725 до точки 1726 (14);

9) от точки 1726 (14) в юго-западном направлении на расстояние 1890 м по юго-восточной и северо-западной границе земель лесного фонда через точки 1727—1732 до точки 1733 (18);

10) от точки 1733 (18) в юго-западном направлении на расстояние 610 м по лесной дороге, пересекая автомобильную дорогу на с. Пшада, по лесу, далее по середине реки Папай в том же направлении на расстояние 542 м до впадения ручья в реку Папай, далее в северо-западном направлении на расстояние 348 м до впадения ручья в реку Папай через точки 1734—1769 до точки 1770 (19);

11) от точки 1770 (19) в северо-западном направлении на расстояние 300 м по южной стороне границы пос. Новосадовый через точки 1771—1775 до точки 1776 (20);

12) от точки 1776 (20) в северо-западном направлении на расстояние 7720 м по середине реки Папай, пересекая дорогу на с. Пшада, далее в том же направлении по середине реки Папай, дважды пересекая автомобильную дорогу на с. Пшада, далее в северо-западном направлении по середине ручья, пересекая урочище Монастыри, через точки 1777—2047 до точки 2048 (21);

13) от точки 2048 (21) в западном направлении на расстояние 110 м по северо-западной и юго-восточной границам земель лесного фонда до точки 2050 (22);

14) от точки 2050 (22) в северо-западном направлении на расстояние 170 м по северо-восточной и юго-западной границам земель лесного фонда до точки 2051 (23);

15) от точки 2051 (23) в западном направлении на расстояние 523 м по Поперечному хребту через точки 2052—2053 до точки 2054 (25);

16) от точки 2054 (25) в юго-западном направлении на расстояние 212 м по лесным землям, горам через точку 2055 до точки 2056 (27);

17) от точки 2056 (27) в юго-восточном направлении на расстояние 83 м по лесу, горам до точки 2057 (28);

18) от точки 2057 (28) в юго-западном направлении на расстояние 73 м по лесу, горам до точки 2058 (29);

19) от точки 2058 (29) в юго-восточном направлении на расстояние 61 м по лесу, горам до точки 2059 (30);

20) от точки 2059 (30) в юго-западном направлении на расстояние 1020 м по лесу до точки 2060 (31);

21) от точки 2060 (31) в юго-западном направлении на расстояние 120 м по контуру сенокоса, водоразделу до точки 2061 (32);

22) от точки 2061 (32) в юго-западном направлении на расстояние 810 м по горам, сенокосу через точку 2062 до точки 2063 (33);

23) от точки 2063 (33) в северо-западном направлении на расстояние 1781 м по горам через точки 2064—2069 до точки 2070 (34);

24) от точки 2070 (34) в северо-западном направлении на расстояние 1330 м, пересекая урочище Жене, по горной дороге, водоразделу через точки 2071—2105 до узловой точки 2106 (38);

25) от точки 2106 (38) в западном направлении на расстояние 780 м по Лысым горам, сенокосу, горной дороге через точки 2107—2133 до точки 2134 (40);

26) от точки 2134 (40) в северо-западном направлении на расстояние 1380 м по водоразделу, сенокосу, горной дороге через точки 2135—2170 до точки 2171 (44);

27) от точки 2171 (44) в юго-западном направлении на расстояние 840 м по горной дороге через сенокос через точки 2172—2192 до точки 2193 (45);

28) от точки 2193 (45) в северо-западном направлении на расстояние 2614 м по водоразделу, пересекая сенокос, по горной дороге через точки 2194—2299 до точки 2300 (52);

29) от точки 2300 (52) в северо-западном направлении на расстояние 151 м по лесу через точки 2301—2303 до точки 2304 (53);

30) от точки 2304 (53) в северо-западном направлении на расстояние 119 м по горной дороге, сенокосу до точки 2308 (54);

31) от точки 2308 (54) в юго-западном направлении на расстояние 220 м по юго-восточной границе земель лесного фонда через точки 2309—2314 до точки 2315 (55);

32) от точки 2315 (55) в северо-западном направлении на расстояние 240 м по горной дороге, сенокосу через точки 2316—2317 до точки 2318 (56);

33) от точки 2318 (56) в юго-западном направлении на расстояние 410 м по водоразделу, сенокосу через точки 2319—2338 до точки 2339 (57);

34) от точки 2339 (57) в северо-западном направлении на расстояние 670 м по горной дороге через точки 2340—2356 до точки 2357 (58);

35) от точки 2357 (58) в юго-западном направлении на расстояние 320 м по лесу, горной дороге, водоразделу через точки 2358—2364 до точки 2365 (59);

36) от точки 2365 (59) в северо-западном направлении на расстояние 2030 м по водоразделу, сенокосу, пересекая горную дорогу, через точки 2366—2427 до точки 2428 (63);

37) от точки 2428 (63) в юго-западном направлении на расстояние 840 м по горной дороге, водоразделу через точки 2429—2451 до точки 2452 (65);

38) от точки 2452 (65) в северо-западном направлении на расстояние 760 м по горам, лесу через точки 2453—2472 до точки 2473 (66);

39) от точки 2473 (66) в юго-западном направлении на расстояние 290 м по горной дороге, водоразделу до точки 2474 (67), расположенной на склоне горы;

40) от точки 2474 (67) в северо-западном направлении на расстояние 240 м до точки 2475 (68);

41) от точки 2475 (68) в юго-западном направлении на расстояние 390 м по горной дороге, пересекая лес, сенокос, через точки 2476—2484 до точки 2485 (69);

42) от точки 2485 (69) в северо-западном направлении на расстояние 440 м по горной дороге, водоразделу, контуру сенокоса через точки 2486—2504 до точки 2505 (71) (пересечение трех лесных дорог);

43) от точки 2505 (71) в северо-восточном направлении на расстояние 270 м по сенокосу, щели Крученая через точку 2506 до точки 2507 (72);

44) от точки 2507 (72) по лесу в южном направлении на расстояние 160 м через точки 2508—2509 до точки 2510 (73);

45) от точки 2510 (73) в северо-восточном направлении на расстояние 1020 м по контуру сенокоса, водоразделу через точки 2511—2518 до точки 2519 (80);

46) от точки 2519 (80) в северо-западном направлении на расстоянии 35 м по границе контура леса через точку 2520 до точки 2521 (81);

47) от точки 2521 (81) в юго-западном направлении на расстояние 1400 м по лесу, склону горы, контуру сенокоса через точки 2522—2551 до точки 2552 (90);

48) от точки 2552 (90) в северо-западном направлении на расстояние 170 м по контуру сенокоса, водоразделу через точки 2553—2559 до точки 2560 (92);

49) от точки 2560 (92) в северо-восточном направлении на расстояние 540 м по склону горы и границе контуров леса и сенокоса через точки 2561—2567 до точки 2568 (94);

50) от точки 2568 (94) в северо-западном направлении на расстояние 40 м по лесу, горам до точки 2569 (95);

51) от точки 2569 (95) в северо-западном направлении на расстояние 80 м по лесу, горам до точки 2570 (96);

52) от точки 2570 (96) в юго-западном направлении на расстояние 390,1 м по контуру сенокоса, склону горы (отметка 697,0 м) через точки 2571—2576 до точки 2577 (98);

53) от точки 2577 (98) в северо-западном направлении на расстояние 110 м по юго-западной границе контура леса через точку 2578 до точки 2579 (99);

54) от точки 2579 (99) в юго-западном направлении на расстояние 350 м по горной дороге, водоразделу через точки 2580—2585 до точки 2586 (102);

55) от точки 2586 (102) в западном направлении на расстояние 110 м по горам, контуру сенокоса через точки 2587—2590 до точки 2591 (103);

56) от точки 2591 (103) в юго-западном направлении на расстояние 320 м по водоразделу, контуру сенокоса через точки 2592—2600 до точки 2601 (106);

57) от точки 2601 (106) в северо-западном направлении на расстояние 190 м по контуру сенокоса через точки 2602—2605 до точки 2606 (108);

58) от точки 2606 (108) в юго-западном направлении на расстояние 240 м по водоразделу, контуру сенокоса через точки 2607—2611 до точки 2612 (110);

59) от точки 2612 (110) в северо-западном направлении на расстояние 80 м по лесу через точки 2613—2614 до точки 2615 (111);

60) от точки 2615 (111) в северо-восточном направлении на расстояние 280 м по контуру сенокоса, водоразделу через точки 2616—2622 до точки 2623 (113);

61) от точки 2623 (113) в северо-восточном направлении на расстояние 39 м по лесу до точки 2624 (114);

62) от точки 2624 (114) в северо-западном направлении на расстояние 307 м по северо-восточной части контура сенокоса, расположенного на северо-восточном склоне горы, через точки 2625—2633 до точки 2634 (117);

63) от точки 2634 (117) в юго-западном направлении на расстояние 47 м по границе контуров леса и сенокоса через точку 2635 до точки 2636 (118);

64) от точки 2636 (118) в северо-западном направлении на расстояние 510 м по границе контуров леса и сенокоса, по водоразделу через точки 2637—2649 до точки 2650 (119);

65) от точки 2650 (119) в северо-восточном направлении на расстояние 630 м по границе контуров леса и сенокоса, по водоразделу через точки 2651—2663 до точки 2664 (121);

66) от точки 2664 (121) в северо-западном направлении на расстояние 44 м по лесу, горам через точку 2665 до точки 2666 (122);

67) от точки 2666 (122) в северо-восточном направлении на расстояние 160 м по лесу, горам через точки 2667—2672 до точки 2673 (123);

68) от точки 2673 (123) в юго-восточном направлении на расстояние 60 м по северо-восточной границе контура леса через точки 2674—2676 до точки 2677 (124);

69) от точки 2677 (124) в северо-восточном направлении на расстояние 101 м по контуру сенокоса, водоразделу через точки 2678—2680 до точки 2681 (125);

70) от точки 2681 (125) в восточном направлении на расстояние 104 м по контуру сенокоса, водоразделу через точки 2682—2683 до точки 2684 (126);

71) от точки 2684 (126) в юго-восточном направлении на расстояние 98 м по горам, лесу через точки 2685—2686 до точки 2687 (127);

72) от точки 2687 (127) в северо-восточном направлении на расстояние 80 м по водоразделу, контуру сенокоса до точки 2688 (128);

73) от точки 2688 (128) в северо-западном направлении на расстояние 260 м по горам, контуру сенокоса через точки 2689—2691 до точки 2692 (129);

74) от точки 2692 (129) в северо-восточном направлении на расстояние 108 м по контуру сенокоса через точку 2693 до точки 2694 (130);

75) от точки 2694 (130) в юго-восточном направлении на расстояние 286 м по контуру сенокоса, водоразделу через точки 2695—2702 до точки 2703 (132);

76) от точки 2703 (132) в северо-восточном направлении на расстояние 187 м по контуру сенокоса, водоразделу через точки 2704—2705 до точки 2706 (133);

77) от точки 2706 (133) в северо-западном направлении на расстояние 64 м по контуру сенокоса через точку 2707 до точки 2708 (134);

78) от точки 2708 (134) в северо-восточном направлении на расстояние 600 м по границе контуров леса и сенокоса, водоразделу через точки 2709—2718 до точки 2719 (138);

79) от точки 2719 (138) в юго-восточном направлении на расстояние 345 м по контуру сенокоса, водоразделу через точки 2720—2725 до точки 2726 (140);

80) от точки 2726 (140) в северо-восточном направлении на расстояние 12 м по горам, контуру сенокоса до точки 2727 (141);

81) от точки 2727 (141) в северо-восточном направлении на расстояние 38 м по лесу, горам до точки 2728 (142);

82) от точки 2728 (142) в северо-восточном направлении на расстояние 153 м по северо-западной границе контура леса через точки 2729—2730 до точки 2731 (143);

83) от точки 2731 (143) в северо-западном направлении на расстояние 85 м по контуру сенокоса, водоразделу до точки 2870 (187);

84) от точки 2870 (187) в северо-восточном направлении на расстояние 216 м по склону горы и границе контуров леса и сенокоса через точки 2871—2872 до точки 2873 (188);

85) от точки 2873 (188) в восточном направлении на расстояние 150 м по горам, лесу через точку 2874 до точки 2875 (189);

86) от точки 2875 (189) в северо-восточном направлении на расстояние 110 м по северо-западной границе контура леса через точки 2876—2877 до точки 2878 (191);

87) от точки 2878 (191) в западном направлении на расстояние 510 м и по лесу через точки 2879—2884 до точки 2885 (192);

88) от точки 2885 (192) в северо-западном направлении на расстояние 679 м по границе контуров леса и сенокоса, по водоразделу через точки 2886—2893 до точки 2894 (198);

89) от точки 2894 (198) в северо-восточном направлении на расстояние 101 м по водоразделу, границе контуров леса и сенокоса до точки 2895 (199);

90) от точки 2895 (199) в северо-западном направлении на расстояние 295 м по юго-западной границе контура леса через точки 2896—2899 до точки 2900 (200);

91) от точки 2900 (200) в северо-восточном направлении на расстояние 250 м по лесу, водоразделу через точки 2901—2904 до точки 2905 (201);

92) от точки 2905 (201) в юго-восточном направлении на расстояние 212 м по северо-восточной границе контура леса через точки 2906—2907 до точки 2908 (202);

93) от точки 2908 (202) в северо-восточном направлении на расстояние 98 м по лесу, склону горы Крестовая до точки 2909 (203);

94) от точки 2909 (203) в северо-западном направлении на расстояние 317 м по горам, границе контуров леса и сенокоса через точки 2910—2918 до точки 2919 (205);

95) от точки 2919 (205) в северо-восточном направлении на расстояние 708 м по лесу, склону горы Крестовая через точки 2920—2935 до точки 2936 (207);

96) от точки 2936 (207) в юго-восточном направлении на расстояние 145 м по лесу, водоразделу через точки 2937—2940 до точки 2941 (208);

97) от точки 2941 (208) в северо-западном направлении на расстояние 130 м по юго-западной границе контура леса через точки 2942—2944 до точки 2945 (209);

98) от точки 2945 (209) в северо-западном направлении на расстояние 138 м по водоразделу, лесу через точку 2946 до точки 2947 (210);

99) от точки 2947 (210) в северо-западном направлении на расстояние 118 м по юго-западной границе контура леса через точки 2948—2949 до точки 2950 (211);

100) от точки 2950 (211) в западном направлении на расстояние 56 м по южной границе контура леса до точки 2951 (212);

101) от точки 2951 (212) в юго-западном направлении на расстояние 39 м по склону гор, границе контуров леса и сенокоса до точки 2952 (213);

102) от точки 2952 (213) в юго-западном направлении на расстояние 1265 м по склону горы Крестовая, границе контуров леса и сенокоса до точки 2973 (221);

103) от точки 2973 (221) в северо-западном направлении на расстояние 590 м по границе контуров леса и сенокоса через точки 2974—2980 до точки 2981 (224);

104) от точки 2981 (224) в северо-восточном направлении на расстояние 754 м по горам, лесу, щели Пушкарева через точки 2982—2991 до точки 2992 (226);

105) от точки 2992 (226) в западном направлении на расстояние 152,2 м по границе контуров леса и сенокоса через точки 2993—2996 до точки 2997 (228);

106) от точки 2997 (228) в северо-восточном направлении на расстояние 184 м по лесу через точки 2998—2999 до точки 3000 (230);

107) от точки 3000 (230) в юго-западном направлении на расстояние 114 м, по границе контура леса через точку 3001 до точки 3002 (231);

108) от точки 3002 (231) в северо-западном направлении на расстояние 99 м по лесу, горам до точки 3003 (232);

109) от точки 3003 (232) в северо-западном направлении на расстояние 46 м по подножью горы и границе контуров леса и сенокоса до точки 3004 (233);

110) от точки 3004 (233) в северо-западном направлении на расстояние 43 м по юго-западной границе контура леса через точку 3005 (234);

111) от точки 3005 (234) в северо-восточном направлении на расстояние 907 м по склону горы Чубатая, границе контуров леса и сенокоса через точки 3006—3007 до точки 3008 (237);

112) от точки 3008 (237) в северо-западном направлении на расстояние 130 м по склону горы Чубатая, поросшему лесом, через точку 3009 до точки 3010 (238);

113) от точки 3010 (238) в юго-западном направлении на расстояние 1651 м, по юго-восточной границе земель лесного фонда через точки 3011—3031 до точки 3032 (243);

114) от точки 3032 (243) в северо-западном направлении на расстояние 400 м по юго-западной границе земель лесного фонда до точки 3033 (244);

115) от точки 3033 (244) в юго-западном направлении на расстояние 240 м по юго-восточной границе земель лесного фонда через точки 3034—3038 до точки 3039 (245);

116) от точки 3039 (245) в северо-западном направлении на расстояние 757 м по юго-западной границе земель лесного фонда через точки 3040—3041 до точки 3042 (247);

117) от точки 3042 (247) в юго-западном направлении на расстояние 5200 м по юго-восточной границе земель лесного фонда через точки 3043—3054 до точки 3055 (260);

118) от точки 3055 (260) в северо-восточном направлении на расстояние 2160 м по северо-западной границе земель лесного фонда через точки 3056—3057 до точки 3058 (263);

119) от точки 3058 (263) в северо-западном направлении на расстояние 1870 м по юго-западной границе земель лесного фонда, пересекая горную дорогу, ручей, через точки 3059—3062 до точки 3063 (267);

120) от точки 3063 (267) в северо-западном направлении на расстояние 300 м по юго-западной границе земель лесного фонда до точки 3064 (269);

121) от точки 3064 (269) в северо-западном направлении на расстояние 3215 м по юго-западной границе земель лесного фонда через точки 3065—3069 до точки 3070 (275);

122) от точки 3070 (275) в северо-восточном направлении на расстояние 1030 м по северо-западной границе земель лесного фонда через точку 3071 до точки 3072 (277);

123) от точки 3072 (277) в северном направлении на расстояние 1462 м по западной границе земель лесного фонда через точку 3073 до точки 3074 (279);

124) от точки 3074 (279) в северо-восточном направлении на расстояние 300 м по северо-западной границе земель лесного фонда до точки 3075 (280);

125) от точки 3075 (280) в юго-восточном направлении на расстояние 1230 м по северо-восточной границе земель лесного фонда через точки 3076—3077 до точки 3078 (283);

126) от точки 3078 (283) в северо-западном направлении на расстояние 420 м по юго-западной границе земель лесного фонда, пересекая реку Адегой, до точки 3079 (284);

127) от точки 3079 (284) в северо-западном направлении на расстояние 1460 м по юго-западной границе земель лесного фонда, пересекая щель, через точки 3080—3082 до точки 3083 (287);

128) от точки 3083 (287) ломаной линией в северном направлении на расстояние 1970 м по западной границе земель лесного фонда через точки 3084—3101 до точки 3102 (290);

129) от точки 3102 (290) в северо-западном направлении на расстояние 201 м по юго-западной границе земель лесного фонда до точки 3103 (291);

130) от точки 3103 (291) в юго-западном направлении на расстояние 180 м по юго-восточной границе земель лесного фонда, по вершине хребта горы Свинцовая до точки 3104 (292);

131) от точки 3104 (292) в юго-западном направлении на расстояние 24 м по юго-восточной границе земель лесного фонда до точки 3105 (293);

132) от точки 3105 (293) в юго-западном направлении на расстояние 23 м по юго-восточной границе земель лесного фонда до узловой точки 3106 (91*), расположенной на стыке границ муниципальных образований Абинский муниципальный район, Крымский муниципальный район, городской округ город-курорт Геленджик Краснодарского края и находящейся на расстоянии 6330 м юго-западнее ст-цы Шапсугская Абинского муниципального района, 17600 м юго-западнее г. Абинск Абинского муниципального района.

4. Граница муниципального образования Абинский муниципальный район по смежеству с муниципальным образованием Крымский муниципальный район проходит:

1) от узловой точки 3106 (91*) в северо-восточном направлении на расстояние 3667 м по северо-западной границе земель лесного фонда, на расстояние 924 м по середине реки Куафо через точки 3107—3110 до точки 3111 (199);

2) от точки 3111 (199) в юго-восточном направлении на расстояние 4206 м по юго-западной границе земель лесного фонда через точку 3112 до точки 3113 (197);

3) от точки 3113 (197) в северо-восточном направлении на расстояние 1475 м по северо-западной границе земель лесного фонда через точку 3114 до точки 3115 (195);

4) от точки 3115 (195) в северо-западном направлении на расстояние 4208 м по юго-западной границе земель лесного фонда через точки 3116—3122 до точки 3123 (176);

5) от точки 3123 (176) в восточном направлении на расстояние 1095 м по северной границе земель лесного фонда через точки 3124—3129 до точки 3130 (173);

6) от точки 3130 (173) в северо-восточном направлении на расстояние 2232 м по северо-западной границе земель лесного фонда через точки 3131—3138 до точки 3139 (164);

7) от точки 3139 (164) в восточном направлении на расстояние 244 м по северной границе земель лесного фонда через точки 3140—3141 до точки 3142 (162);

8) от точки 3142 (162) в северо-западном направлении на расстояние 1702 м по юго-западной границе земель лесного фонда через точки 3143—3154 до точки 3155 (155);

9) от точки 3155 (155) в северо-восточном направлении на расстояние 811 м по северо-западной границе земель лесного фонда через точки 3156—3158 до точки 3159 (152);

10) от точки 3159 (152) в северо-западном направлении на расстояние 1563 м по юго-западной границе земель лесного фонда через точки 3160—3187 до точки 3188 (147);

11) от точки 3188 (147) в северо-восточном направлении на расстояние 7224 м по середине реки Куафо, пересекая полосу отвода автомобильной дороги А-146 Краснодар — Верхнебаканский и полосу отвода Северо-Кавказской железной дороги — филиала ОАО "РЖД" направления станция Краснодар — станция Новороссийск, через точки 3189—3531 до точки 3532 (138);

12) от точки 3532 (138) ломаной линией в северо-западном направлении на расстояние 2040 м по середине ручья, затем по северо-западной и юго-западной границе земель лесного фонда через точки 3533—3571 до точки 3572 (133);

13) от точки 3572 (133) ломаной линией в восточном направлении на расстояние 3644 м, пересекая реку Абин, по южному берегу канала к. 3 (8) через точки 3573—3590 до точки 3591 (129);

14) от точки 3591 (129) в юго-западном направлении на расстояние 504 м по юго-восточному берегу осушительного канала через точку 3592 до точки 3593 (128);

15) от точки 3593 (128) в восточном направлении на расстояние 1619 м по северной стороне полосы отвода грунтовой дороги через точки 3594—3599 до точки 3600 (127);

16) от точки 3600 (127) в северном направлении на расстояние 5303 м через точки 3601—3616 до точки 3617 (121);

17) от точки 3617 (121) в восточном направлении на расстояние 685 м через точки 3618—3620 до точки 3621 (120);

18) от точки 3621 (120) ломаной линией в северном направлении на расстояние 1708 м через точки 3622—3625 до точки 3626 (119);

19) от точки 3626 (119) в северном направлении на расстояние 660 м до точки 3627 (116);

20) от точки 3627 (116) в западном направлении на расстояние 1788 м по южной стороне полосы отвода грунтовой дороги через точки 3628—3630 до точки 3631 (112);

21) от точки 3631 (112) в северо-западном направлении на расстояние 1821 м по юго-западному берегу осушительного канала через точки 3632—3651 до точки 3652 (105);

22) от точки 3652 (105) в северо-восточном направлении на расстояние 6951 м, огибая Варнавинское водохранилище, по юго-восточной его стороне и по северо-западному берегу канала через точки 3653—3705 до точки 3706 (50);

23) от точки 3706 (50) в северо-восточном направлении на расстояние 243 м по северо-западному берегу канала, огибая Варнавинское водохранилище, через точки 3707—3713 до точки 3714 (45);

24) от точки 3714 (45) в северном направлении на расстояние 891 м по западному берегу оросительного канала, огибая Варнавинское водохранилище, через точки 3715—3725 до точки 3726 (35);

25) от точки 3726 (35) в северо-восточном направлении на расстояние 51 м по восточному берегу оросительного канала, огибая Варнавинское водохранилище, через точки 3727—3728 до точки 3729 (34);

26) от точки 3729 (34) в северо-восточном направлении на расстояние 5830 м по западному откосу дамбы оросительного канала через точки 3730—3749 до точки 3750 (16);

27) от точки 3750 (16) в северном направлении на расстояние 10972 м по западному откосу дамбы оросительного канала, затем, пересекая автомобильную дорогу, по восточной стороне дренажного канала, далее в северо-западном направлении на расстояние 912 м, пересекая русло реки Кубань и остров, через точки 3751—3785 до узловой точки 1 (118*).

* Узловые номера точек границ муниципального образования Абинский муниципальный район."

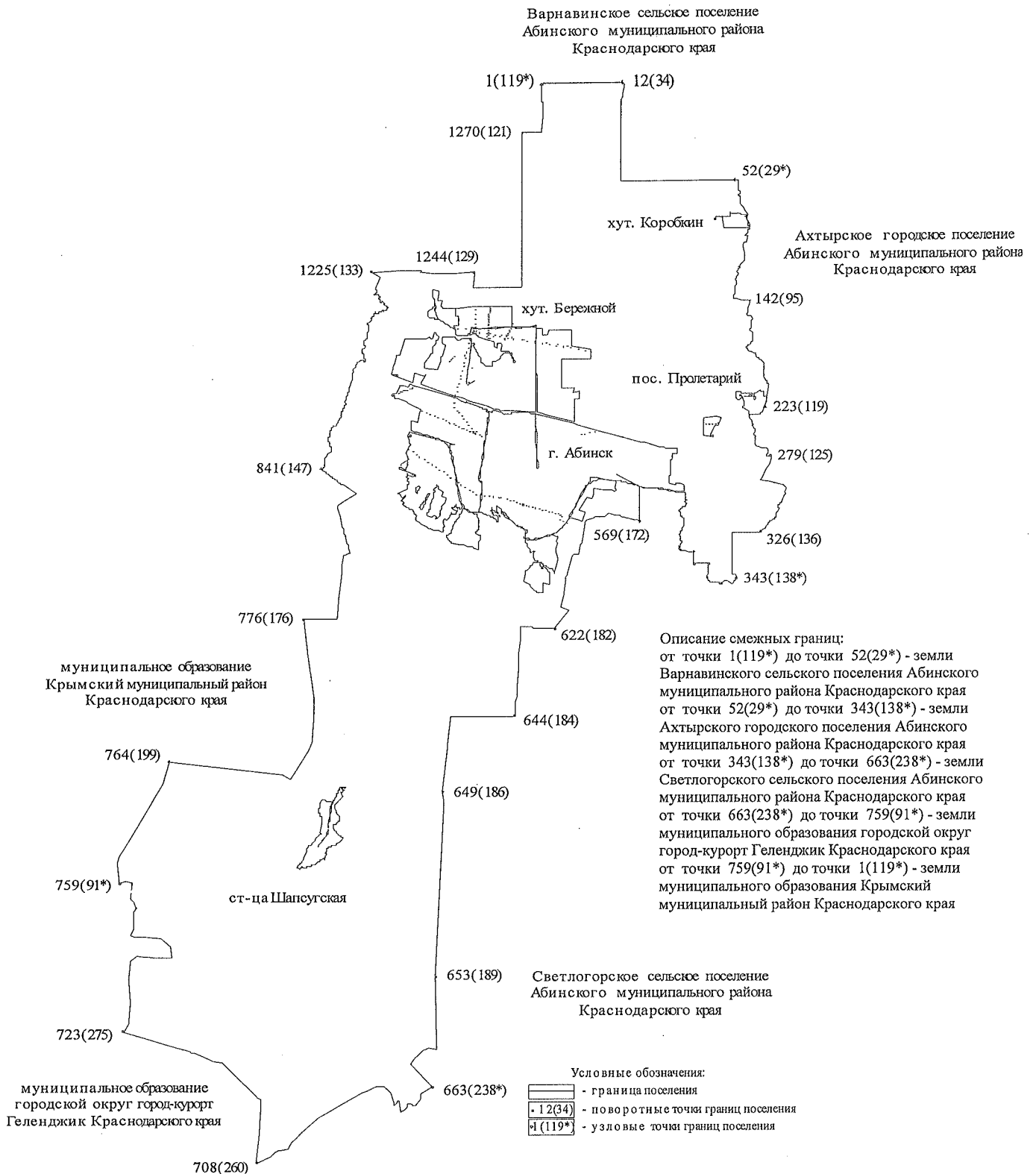
Приложение 3

к Закону Краснодарского края "О внесении изменений в Закон Краснодарского края "Об установлении границ муниципального образования Абинский район, наделении его статусом муниципального района, образовании в его составе муниципальных образований — городских и сельских поселений — и установлении их границ"

"Приложение 3

к Закону Краснодарского края "Об установлении границ муниципального образования Абинский муниципальный район Краснодарского края, наделении его статусом муниципального района, образовании в его составе муниципальных образований — городских и сельских поселений — и установлении их границ"

КАРТА-СХЕМА
границ Абинского городского поселения
Абинского муниципального района Краснодарского края



Приложение 4
к Закону Краснодарского края
"О внесении изменений в Закон Краснодарского края "Об установлении границ муниципального образования Абинский район, наделении его статусом муниципального района, образовании в его составе муниципальных образований — городских и сельских поселений — и установлении их границ"

"Приложение 4
к Закону Краснодарского края
"Об установлении границ муниципального образования Абинский муниципальный район Краснодарского края, наделении его статусом муниципального района, образовании в его составе муниципальных образований — городских и сельских поселений — и установлении их границ"

Описание границ Абинского городского поселения Абинского муниципального района Краснодарского края

1. Граница Абинского городского поселения Абинского муниципального района Краснодарского края (далее также — Абинское городское поселение) по смежеству с Варнавинским сельским поселением Абинского муниципального района Краснодарского края (далее — Варнавинское сельское поселение) проходит:

1) от узловой точки 1 (119*), расположенной на стыке границ Абинского городского поселения, Варнавинского сельского поселения и муниципального образования Крымский муниципальный район Краснодарского края, находящейся на расстоянии 1200 м юго-западнее с. Варнавинское Абинского муниципального района Краснодарского края, 7850 м северо-западнее хут. Коробкин Абинского муниципального района Краснодарского края, 8080 м северо-восточнее хут. Бережной Абинского муниципального района Краснодарского края, 9400 м севернее г. Абинск Абинского муниципального района Краснодарского

края, ломаной линией в восточном направлении на расстояние 2806 м по северному берегу сбросного канала 6 (22) через точки 2—11 до точки 12 (34);

2) от точки 12 (34) в юго-восточном направлении на расстояние 139 м по северо-восточному берегу сбросного канала 6 (22) через точку 13 до точки 14 (33);

3) от точки 14 (33) в юго-западном направлении на расстояние 276 м по юго-восточному берегу сбросного канала 6 (22) до точки 15 (32);

4) от точки 15 (32) в юго-западном направлении на расстояние 240 м по юго-восточному берегу сбросного канала 6 (22) через точки 16—19 до точки 20 (31);

5) от точки 20 (31) в южном направлении на расстояние 2838 м по восточному берегу сбросного канала 7 (18) через точки 21—29 до точки 30 (30);

6) от точки 30 (30) в восточном направлении на расстояние 3829 м по южному берегу сбросного канала 7 (18) через точки 31—51 до узловой точки 52 (29*), расположенной на стыке границ Абинского городского поселения, Ахтырского городского поселения Абинского муниципального района Краснодарского края (далее — Ахтырское городское поселение), Варнавинского сельского поселения, находящейся на расстоянии 1220 м севернее хут. Коробкин Абинского муниципального района Краснодарского края, 5800 м юго-восточнее с. Варнавинское Абинского муниципального района Краснодарского края, 8600 м северо-восточнее г. Абинск Абинского муниципального района Краснодарского края, 10200 м северо-восточнее хут. Ястребовский Крымского муниципального района Краснодарского края.

2. Граница Абинского городского поселения по смежеству с Ахтырским городским поселением проходит:

1) от узловой точки 52 (29*) в юго-восточном направлении на расстояние 130 м по северо-восточной границе земель сельскохозяйственного назначения через точки 53—54 до точки 55 (70);

2) от точки 55 (70) в юго-западном направлении на расстояние 282 м по юго-восточной границе земель сельскохозяйственного назначения до точки 56 (71);

3) от точки 56 (71) в юго-восточном направлении на расстояние 143 м по северо-восточной границе земель сельскохозяйственного назначения через точку 57 до точки 58 (72);

4) от точки 58 (72) в юго-восточном направлении на расстояние 891 м по северо-восточной границе земель сельскохозяйственного назначения через точки 59—67 до точки 68 (74);

5) от точки 68 (74) в юго-западном направлении на расстояние 104 м по северо-западной границе земель лесного фонда до точки 69 (75);

6) от точки 69 (75) в юго-восточном направлении на расстояние 257 м по юго-западной границе земель лесного фонда через точки 70—71 до точки 72 (76);

7) от точки 72 (76) в южном направлении на расстояние 131 м по восточному берегу пруда до точки 73 (77);

8) от точки 73 (77) ломаной линией в юго-западном направлении на расстояние 389 м по северо-западной стороне полосы отвода полевой дороги через точки 74—79 до точки 80 (78);

9) от точки 80 (78) в юго-западном направлении на расстояние 376 м по северо-западной стороне полосы отвода полевой дороги через точки 81—83 до точки 84 (79);

10) от точки 84 (79) в юго-восточном направлении на расстояние 540 м по юго-западной стороне полосы отвода полевой дороги через точки 85—90 до точки 91 (80);

11) от точки 91 (80) в юго-западном направлении на расстояние 800 м по середине реки Бугундырь через точки 92—117 до точки 118 (86);

12) от точки 118 (86) в юго-западном направлении на расстояние 662 м по середине реки Бугундырь через точки 119—133 до точки 134 (87);

13) от точки 134 (87) в юго-восточном направлении на расстояние 506 м по юго-западной границе земель лесного фонда через точки 135—140 до точки 141 (94);

14) от точки 141 (94) в северо-восточном направлении на расстояние 66 м по юго-восточной границе земель лесного фонда до точки 142 (95);

15) от точки 142 (95) ломаной линией в юго-западном направлении на расстояние 575 м по середине ручья без названия через точки 143—147 до точки 148 (100);

16) от точки 148 (100) в юго-восточном направлении на расстояние 90 м по юго-западной стороне полосы отвода полевой дороги до точки 149 (101);

17) от точки 149 (101) ломаной линией в юго-восточном направлении на расстояние 687 м по середине ручья без названия через точки 150—158 до точки 159 (112);

18) от точки 159 (112) в южном направлении на расстояние 245 м по западной границе земель сельскохозяйственного назначения до точки 160 (113);

19) от точки 160 (113) в юго-западном направлении на расстоянии 140 м по юго-восточной стороне полосы отвода полевой дороги, через точки 161—163 до точки 164 (114);

20) от точки 164 (114) в юго-западном направлении на расстояние 77 м по юго-восточной стороне полосы отвода полевой дороги через точку 165 до точки 166 (115);

21) от точки 166 (115) в юго-западном направлении на расстояние 91 м по северо-западному берегу пруда через точки 167—168 до точки 169 (116);

22) от точки 169 (116) в юго-восточном направлении на расстояние 154 м по юго-западному берегу пруда через точки 170—173 до точки 174 (117);

23) от точки 174 (117) в юго-восточном направлении на расстояние 199 м по юго-западному берегу пруда через точки 175—180 до точки 181 (118);

24) от точки 181 (118) в юго-восточном направлении на расстояние 2038 м по середине ручья без названия через точки 182—222 до точки 223 (119);

25) от точки 223 (119) ломаной линией в юго-западном направлении на расстоянии 663 м по северо-западному берегу ручья без названия через точки 224—232 до точки 233 (123);

26) от точки 233 (123) в юго-восточном направлении на расстояние 1902 м по середине ручья без названия через точки 234—276 до точки 277 (124);

27) от точки 277 (124) ломаной линией в юго-восточном направлении на расстояние 209 м, пересекая полосу отвода Северо-Кавказской железной дороги — филиала ОАО "РЖД" направления станция Краснодар — станция Новороссийск (79 км + 521 м), через точку 278 до точки 279 (125);

28) от точки 279 (125) в юго-западном направлении на расстояние 937 м по северо-западной стороне полосы отвода грунтовой дороги через точки 280—289 до точки 290 (126);

29) от точки 290 (126) в юго-восточном направлении на расстояние 362 м по юго-западной стороне полосы отвода грунтовой дороги до точки 291 (127);

30) от точки 291 (127) в юго-восточном направлении на расстояние 400 м по юго-западной стороне полосы отвода грунтовой дороги до точки 292 (128);

31) от точки 292 (128) в юго-восточном направлении на расстояние 214 м по юго-западной границе земель сельскохозяйственного назначения через точки 293—294 до точки 295 (129);

32) от точки 295 (129) ломаной линией в южном направлении на расстояние 265 м по западной границе земель сельскохозяйственного назначения через точки 296—298 до точки 299 (130);

33) от точки 299 (130) в юго-западном направлении на расстояние 315 м по северо-западной границе земель сельскохозяйственного назначения до точки 300 (131);

34) от точки 300 (131) ломаной линией в юго-западном направлении на расстояние 292 м, пересекая полосу отвода автомобильной дороги А-146 Краснодар — Верхнебаканский (74 км + 201 м), через точки 301—305 до точки 306 (132);

35) от точки 306 (132) в юго-западном направлении на расстояние 98 м по середине ручья без названия через точку 307 до точки 308 (134);

36) от точки 308 (134) в юго-западном направлении на расстояние 180 м по середине ручья без названия через точки 309—312 до точки 313 (135);

37) от точки 313 (135) в юго-западном направлении на расстояние 728 м по середине ручья без названия через точки 314—325 до точки 326 (136);

38) от точки 326 (136) в западном направлении на расстояние 959 м по северной стороне полосы отвода грунтовой дороги через точку 327 до точки 328 (137);

39) от точки 328 (137) в юго-восточном направлении на расстояние 1682 м по северо-восточной стороне полосы отвода грунтовой дороги через точки 329—342 до узловой точки 343 (138*), расположенной на стыке границ Светлогорского сельского поселения Абинского муниципального района Краснодарского края (далее — Светлогорское сельское поселение), Абинского городского поселения, Ахтырского городского поселения, находящейся на расстоянии 1600 м западнее пгт Ахтырский Абинского муниципального района Краснодарского края, 2500 м юго-восточнее с. Светлогорское Абинского муниципального района Краснодарского края, 4040 м северо-восточнее хут. Эриванский Абинского муниципального района Краснодарского края, 5800 м юго-восточнее г. Абинск Абинского муниципального района Краснодарского края.

3. Граница Абинского городского поселения по смежеству со Светлогорским сельским поселением проходит:

1) от узловой точки 343 (138*) ломаной линией в юго-западном и северо-западном направлениях на расстояние 546 м по юго-восточной и северо-восточной стороне полосы отвода грунтовой дороги, обходя с юго-восточной стороны земельный участок скважины № 538, через точки 344—389 до точки 390 (139);

2) от точки 390 (139) в юго-западном направлении на расстояние 193 м, пересекая ручей, по лесному массиву через точки 391—393 до точки 394 (140);

3) от точки 394 (140) в северо-западном направлении на расстояние 604 м по северо-восточной стороне полосы отвода грунтовой дороги через точки 395—406 до точки 407 (141);

4) от точки 407 (141) в северо-восточном направлении на расстояние 100 м по северо-западной стороне закустаренных земель через точку 408 до точки 409 (142);

5) от точки 409 (142) в северном направлении на расстояние 402 м по восточной границе земельных отводов нефтяных скважин № 661, 659, 664, 666, 658 Ахтырско-Бугундырского месторождения нефти и газа, затем по западным сторонам грунтовой дороги и нефтяной скважины № 1 через точки 410—420 до точки 421 (143);

6) от точки 421 (143) в западном направлении на расстояние 526 м по северной стороне полосы отвода грунтовой дороги через точки 422—427 до точки 428 (144);

7) от точки 428 (144) в северном направлении на расстояние 400 м по восточной стороне полосы отвода грунтовой дороги через точки 429—432 до точки 433 (145);

8) от точки 433 (145) в северо-западном направлении на расстояние 391 м по северо-восточной стороне полосы отвода грунтовой дороги через точки 434—440 до точки 441 (146);

9) от точки 441 (146) в северо-западном направлении на расстояние 128 м по северо-восточной стороне полосы отвода грунтовой дороги через точки 442—444 до точки 445 (147);

10) от точки 445 (147) в северо-восточном направлении на расстояние 2336 м по середине реки Бугундырь через точки 446—537 до точки 538 (168);

11) от точки 538 (168) в северо-западном направлении на расстояние 923 м по юго-западной стороне полосы отвода автомобильной дороги А-146 Краснодар — Верхнебаканский через точки 539—547 до точки 548 (169);

12) от точки 548 (169) в западном направлении на расстояние 313 м по южной стороне полосы отвода автомобильной дороги А-146 Краснодар — Верхнебаканский через точки 549—551 до точки 552 (170);

13) от точки 552 (170) в северо-западном направлении на расстояние 282 м по юго-западной стороне полосы отвода автомобильной дороги А-146 Краснодар — Верхнебаканский через точки 553—556 до точки 557 (171);

14) от точки 557 (171) в южном направлении на расстояние 1199 м по западной стороне полосы отвода автомобильной дороги подъезд к ст-це Эриванская через точки 558—568 до точки 569 (172);

15) от точки 569 (172) в северо-западном направлении на расстояние 1067 м по юго-западной стороне полосы отвода гравийной дороги через точки 570—578 до точки 579 (173);

16) от точки 579 (173) в юго-западном направлении на расстояние 215 м по юго-восточной стороне полосы отвода гравийной дороги через точки 580—592 до точки 593 (174);

17) от точки 593 (174) в западном направлении на расстояние 174 м по южной стороне полосы отвода гравийной дороги через точки 594—597 до точки 598 (175);

18) от точки 598 (175) в юго-западном направлении на расстояние 456 м по юго-восточной стороне полосы отвода гравийной дороги через точки 599—602 до точки 603 (176);

19) от точки 603 (176) в юго-западном направлении на расстояние 1184 м по северо-западной стороне полосы отвода гравийной дороги через точки 604—607 до точки 608 (177);

20) от точки 608 (177) в северо-западном направлении на расстояние 175 м, пересекая ручей, по северо-восточной границе земель сельскохозяйственного назначения и землям лесного фонда через точку 609 до точки 610 (178);

21) от точки 610 (178) в юго-западном направлении на расстояние 1384 м по северо-западной границе земель сельскохозяйственного назначения через точки 611—617 до точки 618 (179);

22) от точки 618 (179) в юго-западном направлении на расстояние 500 м по северо-западной границе земель сельскохозяйственного назначения через точку 619 до точки 620 (180);

23) от точки 620 (180) в юго-восточном направлении на расстояние 280 м по юго-западной границе лесной дороги до точки 621 (181);

24) от точки 621 (181) в юго-западном направлении на расстояние 793 м по северо-западной границе лесной дороги до точки 622 (182);

25) от точки 622 (182) в северо-западном направлении на расстояние 1174 м по юго-западной стороне полосы отвода полевой дороги через точки 623—625 до точки 626 (183);

26) от точки 626 (183) в юго-западном направлении на расстояние 3075 м по северо-западной границе земель лесного фонда через точки 627—643 до точки 644 (184);

27) от точки 644 (184) в юго-западном направлении на расстояние 2180 м по северо-западной границе земель лесного фонда через точку 645 до точки 646 (185);

28) от точки 646 (185) в юго-западном направлении на расстояние 2603 м по северо-западной границе земель лесного фонда через точки 647—648 до точки 649 (186);

29) от точки 649 (186) в юго-восточном направлении на расстояние 351 м по юго-западной границе земель лесного фонда до точки 650 (187);

30) от точки 650 (187) в юго-западном направлении на расстояние 83 м по северо-западной границе земель лесного фонда через точку 651 до точки 652 (188);

31) от точки 652 (188) в юго-западном направлении на расстояние 5909 м по северо-западной границе земель лесного фонда до точки 653 (189);

32) от точки 653 (189) в юго-восточном направлении на расстояние 2435 м по юго-западной границе земель лесного фонда до точки 654 (190);

33) от точки 654 (190) в юго-западном направлении на расстояние 1119 м по северо-западной границе земель лесного фонда через точки 655—661 до точки 662 (191);

34) от точки 662 (191) в юго-восточном направлении на расстояние 1058 м по юго-западной границе земель лесного фонда до узловой точки 663 (238*), расположенной на стыке границ Абинского городского поселения, муниципального образования городской округ город-курорт Геленджик Краснодарского края и Светлогорского сельского поселения, находящейся на расстоянии 6430 м юго-западнее ст-цы Эриванская Абинского муниципального района Краснодарского края, 13700 м юго-западнее хут. Эриванский Абинского муниципального района, 8670 м юго-восточнее ст-цы Шапсугская Абинского муниципального района Краснодарского края, 22180 м южнее г. Абинск Абинского муниципального района Краснодарского края.

4. Граница Абинского городского поселения по смежеству с муниципальным образованием городской округ город-курорт Геленджик Краснодарского края проходит:

1) от узловой точки 663 (238*) в юго-западном направлении на расстояние 1651 м по юго-восточной границе земель лесного фонда через точки 664—684 до точки 685 (243);

2) от точки 685 (243) в северо-западном направлении на расстояние 400 м по юго-западной границе земель лесного фонда до точки 686 (244);

3) от точки 686 (244) в юго-западном направлении на расстояние 240 м по юго-восточной границе земель лесного фонда через точки 687—691 до точки 692 (245);

4) от точки 692 (245) в северо-западном направлении на расстояние 757 м по юго-западной границе земель лесного фонда через точки 693—694 до точки 695 (247);

5) от точки 695 (247) в юго-западном направлении на расстояние 5200 м по юго-восточной границе земель лесного фонда через точки 696—707 до точки 708 (260);

6) от точки 708 (260) в северо-восточном направлении на расстояние 2160 м по северо-западной границе земель лесного фонда через точки 709—710 до точки 711 (263);

7) от точки 711 (263) в северо-западном направлении на расстояние 1870 м по юго-западной границе земель лесного фонда, пересекая горную дорогу, ручей через точки 712—715 до точки 716 (267);

8) от точки 716 (267) в северо-западном направлении на расстояние 300 м по юго-западной границе земель лесного фонда до точки 717 (269);

9) от точки 717 (269) в северо-западном направлении на расстояние 3215 м по юго-западной границе земель лесного фонда через точки 718—722 до точки 723 (275);

10) от точки 723 (275) в северо-восточном направлении на расстояние 1030 м по северо-западной границе земель лесного фонда через точку 724 до точки 725 (277);

11) от точки 725 (277) в северном направлении на расстояние 1462 м по западной границе земель лесного фонда, пересекая ручей, через точку 726 до точки 727 (279);

12) от точки 727 (279) в северо-восточном направлении на расстояние 300 м по северо-западной границе земель лесного фонда, пересекая ручей, до точки 728 (280);

13) от точки 728 (280) в юго-восточном направлении на расстояние 1230 м по северо-восточной границе земель лесного фонда через точки 729—730 до точки 731 (283);

14) от точки 731 (283) в северо-западном направлении на расстояние 420 м по юго-западной границе земель лесного фонда, пересекая реку Адегой, до точки 732 (284);

15) от точки 732 (284) в северо-западном направлении на расстояние 1460 м по юго-западной границе земель лесного фонда через точки 733—735 до точки 736 (287);

16) от точки 736 (287) ломаной линией в северном направлении на расстояние 1970 м по западной границе земель лесного фонда через точки 737—754 до точки 755 (290);

17) от точки 755 (290) в северо-западном направлении на расстояние 201 м по юго-западной границе земель лесного фонда до точки 756 (291);

18) от точки 756 (291) в юго-западном направлении на расстояние 180 м по юго-восточной границе земель лесного фонда, по вершине хребта горы Свинцовая до точки 757 (292);

19) от точки 757 (292) в юго-западном направлении на расстояние 24 м по юго-восточной границе земель лесного фонда до точки 758 (293);

20) от точки 758 (293) в юго-западном направлении на расстояние 23 м по юго-восточной границе земель лесного фонда до узловой точки 759 (91*), расположенной на стыке границ муниципальных образований Абинский муниципальный район Краснодарского края, Крымский муниципальный район Краснодарского края, городской округ город-курорт Геленджик Краснодарского края и находящейся на расстоянии 6330 м юго-западнее ст-цы Шапсугская Абинского муниципального района Краснодарского края, 17600 м юго-западнее г. Абинск Абинского муниципального района Краснодарского края.

5. Граница Абинского городского поселения по смежеству с муниципальным образованием Крымский муниципальный район Краснодарского края проходит:

1) от узловой точки 759 (91*) в северо-восточном направлении на расстояние 3667 м по северо-западной границе земель лесного фонда, на расстояние 924 м по середине реки Куафо через точки 760—763 до точки 764 (199);

2) от точки 764 (199) в юго-восточном направлении на расстояние 4206 м по юго-западной границе земель лесного фонда через точку 765 до точки 766 (197);

3) от точки 766 (197) в северо-восточном направлении на расстояние 1475 м по северо-западной границе земель лесного фонда через точку 767 до точки 768 (195);

4) от точки 768 (195) в северо-западном направлении на расстояние 4208 м по юго-западной границе земель лесного фонда через точки 769—775 до точки 776 (176);

5) от точки 776 (176) в восточном направлении на расстояние 1095 м по северной границе земель лесного фонда через точки 777—782 до точки 783 (173);

6) от точки 783 (173) в северо-восточном направлении на расстояние 2232 м по северо-западной границе земель лесного фонда через точки 784—791 до точки 792 (164);

7) от точки 792 (164) в восточном направлении на расстояние 244 м по северной границе земель лесного фонда через точки 793—794 до точки 795 (162);

8) от точки 795 (162) в северо-западном направлении на расстояние 1702 м по юго-западной границе земель лесного фонда через точки 796—807 до точки 808 (155);

9) от точки 808 (155) в северо-восточном направлении на расстояние 811 м по северо-западной границе земель лесного фонда через точки 809—811 до точки 812 (152);

10) от точки 812 (152) в северо-западном направлении на расстояние 1563 м по юго-западной границе земель лесного фонда через точки 813—840 до точки 841 (147);

11) от точки 841 (147) в северо-восточном направлении на расстояние 7224 м по середине реки Куафо, пересекая полосу автомобильной дороги А-146 "Краснодар — Верхнебаканский" и полосу отвода Северо-Кавказской железной дороги — филиала ОАО "РЖД", через точки 842—1184 до точки 1185 (138);

12) от точки 1185 (138) ломаной линией в северо-западном направлении на расстояние 2040 м по середине ручья, затем по северо-западной и юго-западной границе земель лесного фонда через точки 1186—1224 до точки 1225 (133);

13) от точки 1225 (133) ломаной линией в восточном направлении на расстояние 3644 м, пересекая реку Абин, по южному берегу канала к. 3 (8) через точки 1226—1243 до точки 1244 (129);

14) от точки 1244 (129) в юго-западном направлении на расстояние 504 м по юго-восточному берегу осушительного канала через точку 1245 до точки 1246 (128);

15) от точки 1246 (128) в восточном направлении на расстояние 1619 м по северной стороне полосы отвода грунтовой дороги через точки 1247—1252 до точки 1253 (127);

16) от точки 1253 (127) в северном направлении на расстояние 5303 м по восточной границе земель сельскохозяйственного назначения через точки 1254—1269 до точки 1270 (121);

17) от точки 1270 (121) в восточном направлении на расстояние 685 м по южной границе земель сельскохозяйственного назначения через точки 1271—1273 до точки 1274 (120);

18) от точки 1274 (120) ломаной линией в северном направлении на расстояние 1708 м по восточной границе земель сельскохозяйственного назначения через точки 1275—1278 до узловой точки 1 (119*).

* Узловые номера точек границ Абинского городского поселения Абинского муниципального района Краснодарского края."

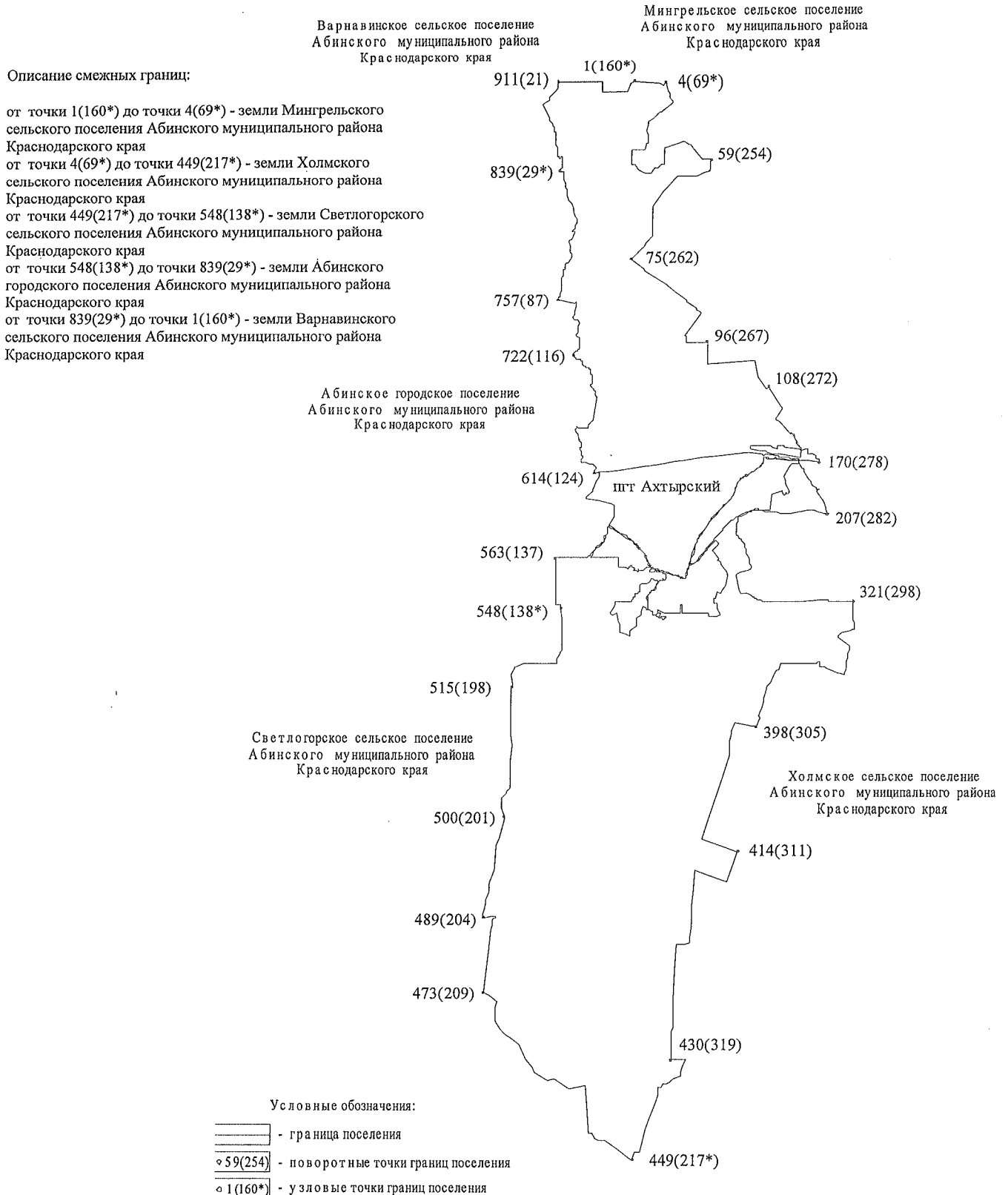
Приложение 5

к Закону Краснодарского края "О внесении изменений в Закон Краснодарского края "Об установлении границ муниципального образования Абинский район, наделении его статусом муниципального района, образовании в его составе муниципальных образований — городских и сельских поселений — и установлении их границ"

"Приложение 5

к Закону Краснодарского края "Об установлении границ муниципального образования Абинский муниципальный район Краснодарского края, наделении его статусом муниципального района, образовании в его составе муниципальных образований — городских и сельских поселений — и установлении их границ"

КАРТА-СХЕМА
границ Ахтырского городского поселения
Абинского муниципального района Краснодарского края



Приложение 6
к Закону Краснодарского края
"О внесении изменений в Закон Краснодарского края "Об установлении границ муниципального образования Абинский район, наделении его статусом муниципального района, образовании в его составе муниципальных образований — городских и сельских поселений — и установлении их границ"

"Приложение 6
к Закону Краснодарского края
"Об установлении границ муниципального образования Абинский муниципальный район Краснодарского края, наделении его статусом муниципального района, образовании в его составе муниципальных образований — городских и сельских поселений — и установлении их границ"

Описание границ Ахтырского городского поселения Абинского муниципального района Краснодарского края

1. Граница Ахтырского городского поселения Абинского муниципального района Краснодарского края (далее также — Ахтырское городское поселение) по смежеству с Мингрельским сельским поселением Абинского муниципального района Краснодарского края (далее — Мингрельское сельское поселение) проходит от узловой точки 1 (160*), расположенной на стыке границ Варнавинского сельского поселения Абинского муниципального района Краснодарского края (далее — Варнавинское сельское поселение), Мингрельского сельского поселения и Ахтырского городского поселения, находящейся на расстоянии 5190 м северо-восточнее хут. Хабль Абинского муниципального района Краснодарского края, 7200 м северо-восточнее хут. Краснооктябрьский Холмского сельского поселения, 4360 м юго-западнее ст-цы Мингрельская Абинского муниципального района Краснодарского края, 3910 м юго-восточнее с. Варнавинское

Абинского муниципального района Краснодарского края, 4540 м северо-восточнее хут. Коробкин Абинского муниципального района Краснодарского края, в юго-восточном направлении на расстояние 1011 м по юго-западному берегу сбросного канала и далее, пересекая сбросной канал, через точки 2—3 до узловой точки 4 (69*).

2. Граница Ахтырского городского поселения по смежеству с Холмским сельским поселением Абинского муниципального района Краснодарского края (далее — Холмское сельское поселение) проходит:

1) от узловой точки 4 (69*), расположенной на стыке границ Мингрельского сельского поселения, Холмского сельского поселения и Ахтырского городского поселения, находящейся на расстоянии 3730 м юго-западнее ст-цы Мингрельская Абинского муниципального района Краснодарского края, 6420 м северо-западнее хут. Краснооктябрьский Абинского муниципального района Краснодарского края, 4960 м юго-восточнее с. Варнавинское Абинского муниципального района Краснодарского края, 4800 м северо-западнее хут. Хабль Абинского муниципального района Краснодарского края, 4850 м северо-восточнее хут. Коробкин Абинского муниципального района Краснодарского края, в юго-западном направлении на расстояние 2523 м по северо-восточному и юго-восточному берегу канала через точки 5—34 до точки 35 (229);

2) от точки 35 (229) в юго-западном направлении на расстояние 393 м по северо-западной границе земель сельскохозяйственного назначения, пересекая канал, через точку 36 до точки 37 (230);

3) от точки 37 (230) в южном направлении на расстояние 423 м по восточной границе земель лесного фонда до точки 38 (233);

4) от точки 38 (233) в восточном направлении на расстояние 101 м по северной границе земель лесного фонда до точки 39 (234);

5) от точки 39 (234) в юго-восточном направлении, затем в северо-восточном направлении на расстояние 1141 м, огибая урочище, через точки 40—49 до точки 50 (245);

6) от точки 50 (245) в северо-восточном направлении, затем в юго-восточном направлении на расстояние 2302 м по северо-западной, далее по северо-восточной границе земель лесного фонда через точки 51—58 до точки 59 (254);

7) от точки 59 (254) в южном направлении на расстояние 291 м по восточной границе земель лесного фонда до точки 60 (255);

8) от точки 60 (255) в юго-западном направлении на расстояние 1081 м по юго-восточной границе земель лесного фонда через точки 61—65 до точки 66 (256);

9) от точки 66 (256) в юго-западном направлении на расстояние 3142 м по юго-восточной границе земель лесного фонда через точки 67—74 до точки 75 (262);

10) от точки 75 (262) в юго-восточном направлении на расстояние 2783 м, затем в юго-западном направлении на расстояние 872 м по северо-восточной и юго-восточной границе земель лесного фонда через точки 76—88 до точки 89 (265);

11) от точки 89 (265) в восточном направлении на расстояние 77 м по южной стороне полосы отвода грунтовой дороги, далее в южном направлении на расстояние 206 м по западной стороне полосы отвода грунтовой дороги через точки 90—91 до точки 92 (266);

12) от точки 92 (266) в восточном направлении на расстояние 631 м по южной границе земель сельскохозяйственного назначения через точки 93—95 до точки 96 (267);

13) от точки 96 (267) в южном направлении на расстояние 676 м по восточной границе земель сельскохозяйственного назначения через точки 97—101 до точки 102 (268);

14) от точки 102 (268) в северо-восточном направлении на расстояние 1426 м по северо-западной границе земель сельскохозяйственного назначения через точки 103—104 до точки 105 (269);

15) от точки 105 (269) в юго-восточном направлении на расстояние 946 м по северо-восточной стороне канала через точку 106 до точки 107 (271);

16) от точки 107 (271) в северо-восточном направлении на расстояние 82 м по северо-западной стороне канала до точки 108 (272);

17) от точки 108 (272) в юго-восточном направлении на расстояние 1824 м, пересекая канал, далее по середине ручья без названия через точки 109—118 до точки 119 (275);

18) от точки 119 (275) в юго-восточном направлении на расстояние 1272 м по северо-восточной границе земель, занятых пастбищем, через точки 120—162 до точки 163 (276);

19) от точки 163 (276) в юго-восточном направлении на расстояние 218 м по северо-восточной границе земель, занятых пастбищем, через точки 164—168 до точки 169 (277);

20) от точки 169 (277) в юго-западном направлении на расстояние 98 м, пересекая грунтовую дорогу, далее по юго-восточной границе земель, занятых пастбищем, пересекая полосу отвода Северо-Кавказской железной дороги — филиала ОАО "РЖД" направления станция Краснодар — станция Новороссийск, до точки 170 (278);

21) от точки 170 (278) в северо-западном направлении на расстояние 593 м по полосе отвода Северо-Кавказской железной дороги — филиала ОАО "РЖД" направления станция Краснодар — станция Новороссийск, далее по северо-восточной стороне полосы отвода дороги через точки 171—177 до точки 178 (279);

22) от точки 178 (279) в юго-восточном направлении на расстояние 2052 м, пересекая дорогу, далее по середине ручья без названия, далее, пересекая автомобильную дорогу, через точки 179—206 до точки 207 (282);

23) от точки 207 (282) ломаной линией в юго-западном направлении на расстояние 2755 м по юго-восточной стороне полосы отвода автомобильной дороги А-146 Краснодар — Верхнебаканский через точки 208—239 до точки 240 (286);

24) от точки 240 (286) в юго-восточном направлении на расстояние 1754 м по середине ручья без названия через точки 241—279 до точки 280 (290);

25) от точки 280 (290) на расстояние 1116 в юго-западном направлении по юго-восточной стороне грунтовой дороги, далее в юго-восточном направлении

по юго-западной стороне полосы отвода грунтовой дороги через точки 281—289 до точки 290 (293);

26) от точки 290 (293) в юго-восточном направлении на расстояние 3507 м по южной и юго-западной стороне полосы отвода грунтовой дороги через точки 291—320 до точки 321(298);

27) от точки 321 (298) в юго-восточном направлении на расстояние 901 м по западной стороне полосы отвода автомобильной дороги подъезд к пос. Новый Абинского муниципального района Краснодарского края, далее на расстояние 1111 м в юго-западном направлении по юго-восточной границе полевой дороги, далее в юго-восточном направлении по северо-восточной стороне гравийной дороги, далее в юго-западном направлении на расстояние 913 м по северо-западной стороне полосы отвода автомобильной дороги подъезд к пос. Новый Абинского муниципального района Краснодарского края через точки 322—362 до точки 363 (301);

28) от точки 363 (301) в северо-западном направлении на расстояние 798 м по юго-западной границе земель сельскохозяйственного назначения через точки 364—369 до точки 370 (302);

29) от точки 370 (302) в северном направлении на расстояние 146 м по западной границе земель сельскохозяйственного назначения до точки 372 (303);

30) от точки 372 (303) в западном направлении на расстояние 1151 м по южной границе земель сельскохозяйственного назначения через точки 373—380 до точки 381 (304);

31) от точки 381 (304) в юго-западном направлении на расстояние 2210 м по юго-восточной границе земель сельскохозяйственного назначения через точки 382—397 до точки 398 (305);

32) от точки 398 (305) в северо-западном направлении на расстояние 650 м по юго-западной стороне полосы отвода грунтовой дороги через точки 399—402 до точки 403 (306);

33) от точки 403 (306) в юго-западном направлении на расстояние 318 м по юго-восточной границе земель сельскохозяйственного назначения до точки 404 (307);

34) от точки 404 (307) в юго-западном направлении на расстояние 750 м по юго-восточной границе земель лесного фонда через точки 405—409 до точки 410 (309);

35) от точки 410 (309) в юго-западном направлении на расстояние 2765 м по юго-восточной границе земель лесного фонда через точки 411—412 до точки 413 (310);

36) от точки 413 (310) в юго-восточном направлении на расстояние 1130 м по северо-восточной стороне полосы отвода грунтовой дороги до точки 414 (311);

37) от точки 414 (311) в юго-западном направлении на расстояние 983 м по границе земель лесного фонда через точку 415 до точки 416 (312);

38) от точки 416 (312) в северо-западном направлении на расстояние 1059 м по границе земель лесного фонда до точки 417 (313);

39) от точки 417 (313) ломаной линией в южном направлении на расстояние 6240 м по границе земель лесного фонда через точки 418—429 до точки 430 (319);

40) от точки 430 (319) ломаной линией в северном направлении на расстояние 4363 м по границе земель лесного фонда через точки 431—448 до точки 449 (217*), расположенной на стыке границ Холмского сельского поселения, Светлогорского сельского поселения Абинского муниципального района Краснодарского края (далее — Светлогорское сельское поселение) и Ахтырского городского поселения, находящейся на расстоянии 8730 м юго-восточнее ст-цы Эриванская Абинского муниципального района Краснодарского края, 13100 м юго-восточнее хут. Эриванский Абинского муниципального района Краснодарского края, 15640 м южнее пгт Ахтырский Абинского муниципального района Краснодарского края, 10550 м юго-западнее пос. Синегорск Абинского муниципального района Краснодарского края, 6000 м юго-западнее пос. Новый Абинского муниципального района Краснодарского края, 7200 м юго-западнее пос. Сосновая Роща Абинского муниципального района Краснодарского края.

3. Граница Ахтырского городского поселения по смежеству со Светлогорским сельским поселением проходит:

1) от узловой точки 449 (217*) в северо-западном направлении на расстояние 604 м по юго-западной границе земель лесного фонда до точки 450 (216);

2) от точки 450 (216) в северо-западном направлении на расстояние 405 м по юго-западной границе земель лесного фонда до точки 451 (215);

3) от точки 451 (215) в северо-западном направлении на расстояние 596 м по юго-западной границе земель лесного фонда через точки 452—455 до точки 456 (214);

4) от точки 456 (214) в северо-западном направлении на расстояние 1470 м по юго-западной границе земель лесного фонда до точки 457 (213);

5) от точки 457 (213) в северо-западном направлении на расстояние 1032 м по юго-западной границе земель лесного фонда через точку 458 до точки 459 (212);

6) от точки 459 (212) в северо-западном направлении на расстояние 1695 м по юго-западной границе земель лесного фонда через точки 460—463 до точки 464 (211);

7) от точки 464 (211) в северо-западном направлении на расстояние 1633 м по юго-западной границе земель лесного фонда через точки 465—470 до точки 471 (210);

8) от точки 471 (210) в северо-западном направлении на расстояние 528 м по юго-западной границе земель лесного фонда через точку 472 до точки 473 (209);

9) от точки 473 (209) в северо-восточном направлении на расстояние 1382 м по северо-западной границе земель лесного фонда через точки 474—475 до точки 476 (208);

10) от точки 476 (208) в северо-восточном направлении на расстояние 555 м по северо-западной границе земель лесного фонда до точки 477 (207);

11) от точки 477 (207) в северо-восточном направлении на расстояние 355 м по северо-западной границе земель лесного фонда через точки 478—479 до точки 480 (206);

12) от точки 480 (206) в северо-восточном направлении на расстояние 149 м по северо-западной границе земель лесного фонда через точки 481—486 до точки 487 (205);

13) от точки 487 (205) в юго-западном направлении на расстояние 381 м по юго-восточной границе земель лесного фонда через точку 488 до точки 489 (204);

14) от точки 489 (204) в северо-западном направлении на расстояние 259 м по юго-западной границе земель лесного фонда через точку 490 до точки 491 (203);

15) от точки 491 (203) в северо-восточном направлении на расстояние 573 м по северо-западной границе земель лесного фонда через точки 492—493 до точки 494 (202);

16) от точки 494 (202) в северо-восточном направлении на расстояние 2648 м по северо-западной границе земель лесного фонда через точки 495—499 до точки 500 (201);

17) от точки 500 (201) в северном направлении на расстояние 355 м по западной границе земель лесного фонда до точки 501 (200);

18) от точки 501 (200) в северо-восточном направлении на расстояние 406 м по северо-западной границе земель лесного фонда через точки 502—506 до точки 507 (199);

19) от точки 507 (199) в северном направлении на расстояние 3051 м по восточной границе земель сельскохозяйственного назначения до пересечения полос отвода полевых дорог через точки 508—514 до точки 515 (198);

20) от точки 515 (198) в северо-западном направлении на расстояние 468 м по восточной границе земель сельскохозяйственного назначения через точки 516—521 до точки 522 (197);

21) от точки 522 (197) в северо-восточном направлении на расстояние 258 м по северо-западной стороне полосы отвода грунтовой дороги через точки 523—525 до точки 526 (196);

22) от точки 526 (196) в северо-восточном направлении на расстояние 339 м по северо-западной стороне полосы отвода грунтовой дороги через точки 527—530 до точки 531 (195);

23) от точки 531 (195) в восточном направлении на расстояние 996 м по южной стороне полосы отвода грунтовой дороги до точки 532 (194);

24) от точки 532 (194) в северо-восточном направлении на расстояние 373 м по юго-восточной границе земель сельскохозяйственного назначения через точки 533—537 до точки 538 (193);

25) от точки 538 (193) в северном направлении на расстояние 1375 м по западной стороне полосы отвода грунтовой дороги через точки 539—545 до точки 546 (192);

26) от точки 546 (192) в северо-западном направлении на расстояние 29 м по юго-западной стороне полосы отвода грунтовой дороги до пересечения полос отвода грунтовых дорог через точку 547 до узловой точки 548 (138*), расположенной на стыке границ Светлогорского сельского поселения, Абинского городского поселения Абинского муниципального района Краснодарского края (далее — Абинское городское поселение), Ахтырского городского поселения, находящейся на расстоянии 1600 м западнее пгт Ахтырский Абинского муниципального района Краснодарского края, 2500 м юго-восточнее с. Светлогорское Абинского муниципального района Краснодарского края, 4040 м северо-восточнее хут. Эриванский Абинского муниципального района Краснодарского края, 5800 м юго-восточнее г. Абинск Абинского муниципального района Краснодарского края.

4. Граница Ахтырского городского поселения по смежеству с Абинским городским поселением проходит:

1) от узловой точки 548 (138*) в северо-западном направлении на расстояние 1682 м по северо-восточной стороне полосы отвода грунтовой дороги через точки 549—562 до точки 563 (137);

2) от точки 563 (137) в восточном направлении на расстояние 959 м по северной стороне полосы отвода грунтовой дороги через точку 564 до точки 565 (136);

3) от точки 565 (136) в северо-восточном направлении на расстояние 728 м по середине ручья без названия через точки 566—577 до точки 578 (135);

4) от точки 578 (135) в северо-восточном направлении на расстояние 180 м по середине ручья без названия до точки 583 (134);

5) от точки 583 (134) в северо-восточном направлении на расстояние 98 м по середине ручья без названия через точку 584 до точки 585 (132);

6) от точки 585 (132) ломаной линией в северо-восточном направлении на расстояние 292 м, пересекая полосу отвода автомобильной дороги А-146 Краснодар — Верхнебаканский (74 км + 201 м), через точки 586—590 до точки 591 (131);

7) от точки 591 (131) в северо-восточном направлении на расстояние 315 м по северо-западной границе земель сельскохозяйственного назначения до точки 592 (130);

8) от точки 592 (130) ломаной линией в северном направлении на расстояние 265 м по западной границе земель сельскохозяйственного назначения через точки 593—595 до точки 596 (129);

9) от точки 596 (129) в северо-западном направлении на расстояние 214 м по юго-западной границе земель через точки 597—598 до точки 599 (128);

10) от точки 599 (128) в северо-западном направлении на расстояние 400 м по юго-западной стороне полосы отвода грунтовой дороги до точки 600 (127);

11) от точки 600 (127) в северо-западном направлении на расстояние 362 м по юго-западной стороне полосы отвода грунтовой дороги до точки 601 (126);

12) от точки 601 (126) в северо-восточном направлении на расстояние 937 м по северо-западной стороне полосы отвода грунтовой дороги до точки 612 (125);

13) от точки 612 (125) ломаной линией в северо-западном направлении на расстояние 209 м, пересекая полосу отвода Северо-Кавказской железной дороги — филиала ОАО "РЖД" направления станция Краснодар — станция Новороссийск (79 км + 521 м), через точку 613 до точки 614 (124);

14) от точки 614 (124) в северо-западном направлении на расстояние 1902 м по середине ручья без названия до точки 668 (119);

15) от точки 668 (119) в северо-западном направлении на расстояние 2038 м по середине ручья без названия через точки 669—709 до точки 710 (118);

16) от точки 710 (118) в северо-западном направлении на расстояние 199 м по юго-западному берегу пруда через точки 711—716 до точки 717 (117);

17) от точки 717 (117) в северо-западном направлении на расстояние 154 м по юго-западному берегу пруда до точки 722 (116);

18) от точки 722 (116) в северо-восточном направлении на расстояние 91 м по северо-западному берегу пруда до точки 725 (115);

19) от точки 725 (115) в северо-восточном направлении на расстояние 77 м по юго-восточной стороне полосы отвода полевой дороги через точку 726 до точки 727 (114);

20) от точки 727 (114) в северо-восточном направлении на расстояние 140 м по юго-восточной стороне полосы отвода полевой дороги через точки 728—730 до точки 731 (113);

21) от точки 731 (113) в северном направлении на расстояние 245 м по западной границе земель сельскохозяйственного назначения до точки 732 (112);

22) от точки 732 (112) ломаной линией в северо-западном направлении на расстояние 687 м по середине ручья без названия через точки 733—741 до точки 742 (101);

23) от точки 742 (101) в северо-западном направлении на расстояние 90 м по юго-западной стороне полосы отвода полевой дороги до точки 743 (100);

24) от точки 743 (100) ломаной линией в северо-восточном направлении на расстояние 575 м по середине ручья без названия через точки 744—748 до точки 749 (95);

~~25) от точки 749 (95) в юго-западном направлении на расстояние 66 м по юго-восточной границе земель лесного фонда до точки 750 (94);~~

26) от точки 750 (94) в северо-западном направлении на расстояние 506 м по юго-западной границе земель лесного фонда через точки 751—756 до точки 757 (87);

27) от точки 757 (87) в северо-восточном направлении на расстояние 662 м по середине реки Бугундырь через точки 758—772 до точки 773 (86);

28) от точки 773 (86) в северо-восточном направлении на расстояние 800 м по середине реки Бугундырь через точки 774—799 до точки 800 (80);

29) от точки 800 (80) в северо-западном направлении на расстояние 540 м по юго-западной стороне полосы отвода полевой дороги через точки 801—806 до точки 807 (79);

30) от точки 807 (79) в северо-восточном направлении на расстояние 376 м по северо-западной стороне полосы отвода полевой дороги через точки 808—810 до точки 811 (78);

31) от точки 811 (78) ломаной линией в северо-восточном направлении на расстояние 389 м по северо-западной стороне полосы отвода полевой дороги через точки 812—817 до точки 818 (77);

32) от точки 818 (77) в северном направлении на расстояние 131 м по восточному берегу пруда до точки 819 (76);

33) от точки 819 (76) в северо-западном направлении на расстояние 257 м по юго-западной границе земель лесного фонда через точки 820—821 до точки 822 (75);

34) от точки 822 (75) в северо-восточном направлении на расстояние 104 м по северо-западной границе земель лесного фонда до точки 823 (74);

35) от точки 823 (74) в северо-западном направлении на расстояние 891 м по северо-восточной границе земель сельскохозяйственного назначения через точки 824—832 до точки 833 (72);

36) от точки 833 (72) в северо-западном направлении на расстояние 143 м по северо-восточной границе земель сельскохозяйственного назначения через точку 834 до точки 835 (71);

37) от точки 835 (71) в северо-восточном направлении на расстояние 282 м по юго-восточной границе земель сельскохозяйственного назначения до точки 836 (70);

38) от точки 836 (70) в северо-западном направлении на расстояние 130 м по северо-восточной границе земель сельскохозяйственного назначения через точки 837—838 до узловой точки 839 (29*), расположенной на стыке границ Ахтырского городского поселения, Абинского городского поселения, Варнавинского сельского поселения, находящейся на расстоянии 1220 м севернее хут. Коробкин Абинского муниципального района Краснодарского края, 5800 м юго-восточнее с. Варнавинское Абинского муниципального района Краснодарского края, 8600 м северо-восточнее г. Абинск Абинского муниципального района Краснодарского края, 10200 м северо-восточнее хут. Ястребовский Крымского муниципального района Краснодарского края.

5. Граница Ахтырского городского поселения по смежеству с Варнавинским сельским поселением проходит:

1) от узловой точки 839 (29*) в северо-восточном направлении на расстояние 432 м по северо-западному берегу сбросного канала 10 (45) через точки 840—849 до точки 850 (28);

2) от точки 850 (28) в северо-западном направлении на расстояние 1432 м по юго-западному берегу сбросного канала 10 (45) через точки 851—902 до точки 903 (27);

3) от точки 903 (27) в северо-западном направлении на расстояние 467 м по юго-западному берегу сбросного канала 10 (45) через точку 904 до точки 905 (26);

4) от точки 905 (26) в северо-восточном направлении на расстояние 81 м по северо-западному берегу сбросного канала 10 (45) до точки 906 (25);

5) от точки 906 (25) в северо-восточном направлении на расстояние 166 м по северо-западному берегу канала 10 (45) до точки 907 (24);

6) от точки 907 (24) в северо-восточном направлении на расстояние 135 м по северо-западному берегу канала 10 (45) до точки 908 (23);

7) от точки 908 (23) в северо-восточном направлении на расстояние 320 м по северо-западному берегу сбросного канала 10 (45) до точки 909 (22);

8) от точки 909 (22) в северо-восточном направлении на расстояние 169 м по северо-западному берегу сбросного канала 10 (45) через точку 910 до точки 911 (21);

9) от точки 911 (21) в восточном направлении на расстояние 1381 м по южному берегу сбросного канала 7 (25) через точки 912—914 до точки 915 (20);

10) от точки 915 (20) в южном направлении на расстояние 270 м по западному берегу сбросного канала 7 (25) до точки 916 (19);

11) от точки 916 (19) в восточном направлении на расстояние 742 м по южному берегу сбросного канала 7 (25) до точки 917 (18);

12) от точки 917 (18) в северо-восточном направлении на расстояние 231 м по юго-восточному берегу сбросного канала 7 (25) до точки 918 (17);

13) от точки 918 (17) в северо-восточном направлении на расстояние 124 м по юго-восточному берегу сбросного канала 7 (25) до узловой точки 1 (160*).

* Узловые номера точек границ Ахтырского городского поселения Абинского муниципального района Краснодарского края."

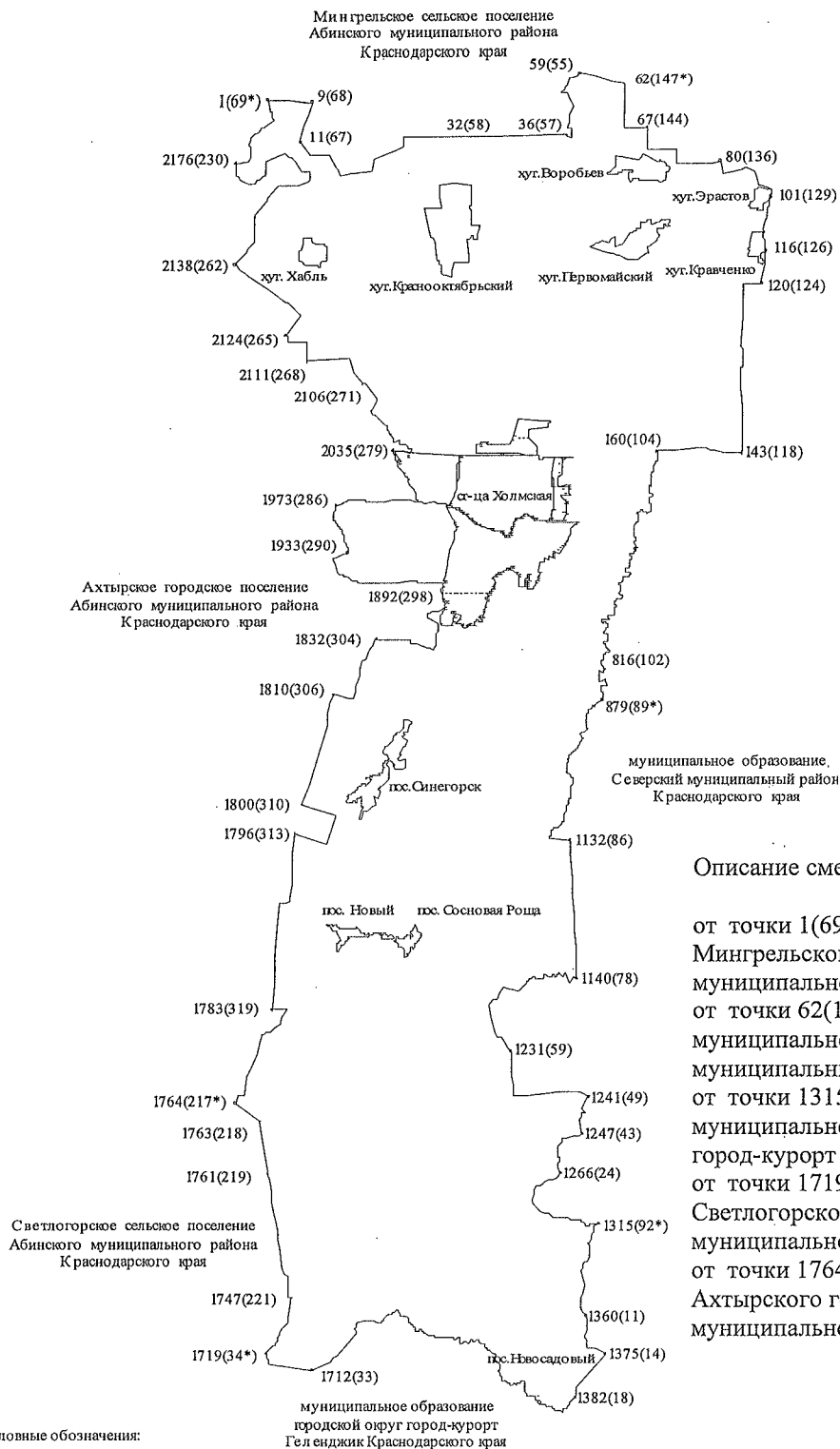
Приложение 7

к Закону Краснодарского края "О внесении изменений в Закон Краснодарского края "Об установлении границ муниципального образования Абинский район, наделении его статусом муниципального района, образовании в его составе муниципальных образований — городских и сельских поселений — и установлении их границ"

"Приложение 7

к Закону Краснодарского края "Об установлении границ муниципального образования Абинский муниципальный район Краснодарского края, наделении его статусом муниципального района, образовании в его составе муниципальных образований — городских и сельских поселений — и установлении их границ"

КАРТА-СХЕМА
границ Холмского сельского поселения
Абинского муниципального района Краснодарского края



Описание смежных границ:

от точки 1(69*) до точки 62(147*) — земли Мингрельского сельского поселения Абинского муниципального района Краснодарского края
от точки 62(147*) до точки 1315(92*) — земли муниципального образования Северский муниципальный район Краснодарского края
от точки 1315(92*) до точки 1719(34*) — земли муниципального образования городской округ город-курорт Геленджик Краснодарского края
от точки 1719(34*) до точки 1764(217*) — земли Светлогорского сельского поселения Абинского муниципального района Краснодарского края
от точки 1764(217*) до точки 1(69*) — земли Ахтырского городского поселения Абинского муниципального района Краснодарского края

Условные обозначения:

- граница поселения
- поворотные точки границ поселения
- узловые точки границ поселения

Приложение 8
к Закону Краснодарского края
"О внесении изменений в Закон Краснодарского края "Об установлении границ муниципального образования Абинский район, наделении его статусом муниципального района, образовании в его составе муниципальных образований — городских и сельских поселений — и установлении их границ"

"Приложение 8
к Закону Краснодарского края
"Об установлении границ муниципального образования Абинский муниципальный район Краснодарского края, наделении его статусом муниципального района, образовании в его составе муниципальных образований — городских и сельских поселений — и установлении их границ"

Описание границ Холмского сельского поселения Абинского муниципального района Краснодарского края

1. Граница Холмского сельского поселения Абинского муниципального района Краснодарского края (далее также — Холмское сельское поселение) по смежеству с Мингрельским сельским поселением Абинского муниципального района Краснодарского края (далее — Мингрельское сельское поселение) проходит:

1) от узловой точки 1 (69*), расположенной на стыке границ Мингрельского сельского поселения, Холмского сельского поселения и Ахтырского городского поселения Абинского муниципального района Краснодарского края (далее — Ахтырское городское поселение), находящейся на расстоянии 3730 м юго-западнее ст-цы Мингрельская Абинского муниципального района Краснодарского края, 6420 м северо-западнее хут. Краснооктябрьский Абинского муниципального района Краснодарского края, 4960 м юго-восточнее с. Варнавинское

Абинского муниципального района Краснодарского края, 4800 м северо-западнее хут. Хабль Абинского муниципального района Краснодарского края, 4850 м северо-восточнее хут. Коробкин Абинского муниципального района Краснодарского края, в юго-восточном направлении на расстояние 1464 м по северо-восточному берегу сбросного канала, далее, пересекая сбросной канал, через точки 2—8 до точки 9 (68);

2) от точки 9 (68) в юго-западном направлении на расстояние 1335 м по северо-западной границе земель лесного фонда через точку 10 до точки 11 (67);

3) от точки 11 (67) в юго-восточном направлении на расстояние 632 м по юго-западной границе земель лесного фонда до точки 12 (66);

4) от точки 12 (66) в северо-восточном направлении на расстояние 577 м по юго-восточной границе земель лесного фонда через точку 13 до точки 14 (65);

5) от точки 14 (65) в юго-восточном направлении на расстояние 848 м по юго-западной границе земель лесного фонда через точки 15—18 до точки 19 (64);

6) от точки 19 (64) в северо-восточном направлении на расстояние 950 м по юго-восточной границе земель лесного фонда через точки 20—21 до точки 22 (63);

7) от точки 22 (63) в северо-восточном направлении на расстояние 373 м по юго-восточной границе земель лесного фонда до точки 23 (62);

8) от точки 23 (62) в северо-восточном направлении на расстояние 1064 м по юго-восточной границе земель сельскохозяйственного назначения через точки 24—27 до точки 28 (61);

9) от точки 28 (61) в северном направлении на расстояние 358 м по западной границе земель сельскохозяйственного назначения через точку 29 до точки 30 (60);

10) от точки 30 (60) в восточном направлении на расстояние 1257 м по северному берегу оросительного канала 10 (24) до точки 31 (59);

11) от точки 31 (59) в восточном направлении на расстояние 22 м, пересекая полосу отвода автомобильной дороги ст-ца Новомышастовская — ст-ца Федоровская — ст-ца Холмская (16 км + 211 м), до точки 32 (58);

12) от точки 32 (58) в восточном направлении на расстояние 4076 м по северному берегу оросительного канала 10 (24) через точки 33—35 до точки 36 (57);

13) от точки 36 (57) в юго-восточном направлении на расстояние 206 м по северо-восточному берегу оросительного канала через точку 37 до точки 38 (56);

14) от точки 38 (56) в северо-восточном направлении на расстояние 2925 м по середине лимана через точки 39—58 до точки 59 (55);

15) от точки 59 (55) в юго-восточном направлении на расстояние 1553 м по юго-западному берегу канала Крюковский через точки 60—61 до узловой точки 62 (147*) (южная бровка канала), расположенной на стыке границ Холмского сельского поселения, Мингрельского сельского поселения и муниципального образования Северский муниципальный район Краснодарского края (далее — Северский муниципальный район) (южная бровка канала), 2530 м севернее хут. Воробьев Абинского муниципального района Краснодарского края, 6070 м юго-восточнее ст-цы Мингрельская Абинского муниципального района Краснодарского края, 6080 м юго-западнее хут. Краснооктябрьский Абинского муниципального района Краснодарского края.

2. Граница Холмского сельского поселения по смежеству с муниципальным образованием Северский муниципальный район проходит:

1) от узловой точки 62 (147*) в южном направлении на расстояние 1460 м по восточному берегу осушительного канала через точки 63—65 до точки 66 (145);

2) от точки 66 (145) в восточном направлении на расстояние 730 м по северному берегу осушительного канала до точки 67 (144);

3) от точки 67 (144) в южном направлении на расстояние 750 м по западной стороне полосы отвода грунтовой автомобильной дороги на хут. Воробьев через точки 68—74 до точки 75 (143);

4) от точки 75 (143) в восточном направлении на расстояние 920 м по северному берегу осушительного канала до точки 76 (140);

5) от точки 76 (140) в южном направлении на расстояние 510 м по восточному берегу осушительного канала до точки 77 (139);

6) от точки 77 (139) в восточном направлении на расстояние 1180 м по северному берегу осушительного канала через точку 78 до точки 79 (137);

7) от точки 79 (137) в северо-восточном направлении на расстояние 290 м по северному берегу дренажного канала до точки 80 (136);

8) от точки 80 (136) в юго-восточном направлении на расстояние 380 м по восточному берегу болота через точки 81—82 до точки 83 (135);

9) от точки 83 (135) в юго-восточном направлении на расстояние 50 м по западному берегу осушительного канала до точки 84 (134);

10) от точки 84 (134) в юго-восточном направлении на расстояние 2440 м по юго-западному берегу Крюковского водохранилища через точки 85—100 до точки 101 (129);

11) от точки 101 (129) в юго-западном направлении на расстояние 1070 м по западной стороне полосы отвода полевой дороги через точки 102—107 до точки 108 (127);

12) от точки 108 (127) в юго-восточном направлении на расстояние 662 м по восточной стороне полосы отвода грунтовой дороги через точки 109—115 до точки 116 (126);

13) от точки 116 (126) в юго-западном направлении на расстояние 1102 м по восточной стороне полосы отвода грунтовой дороги через точки 117—119 до точки 120 (124);

14) от точки 120 (124) в западном направлении на расстояние 598 м по южной стороне полосы отвода грунтовой дороги через точки 121—122 до точки 123 (123);

15) от точки 123 (123) в южном направлении на расстояние 2167 м по западной стороне полосы отвода грунтовой дороги через точки 124—125 до точки 126 (122);

16) от точки 126 (122) в южном направлении на расстояние 2488 м по западной стороне полосы отвода грунтовой дороги через точки 127—139 до точки 140 (119);

17) от точки 140 (119) в южном направлении на расстояние 1123 м по западной стороне полосы отвода грунтовой дороги через точки 141—142 до точки 143 (118);

18) от точки 143 (118) в северо-западном направлении на расстояние 2832 м по северной стороне полосы отвода Северо-Кавказской железной дороги — филиала ОАО "РЖД" направления станция Краснодар — станция Новороссийск (64 км + 521 м) через точки 144—159 до точки 160 (104);

19) от точки 160 (104) в юго-западном направлении на расстояние 10597 м по середине реки Большая Зыбза через точки 161—815 до точки 816 (102);

20) от точки 816 (102) в юго-западном направлении на расстояние 889 м по восточной стороне полосы отвода полевой дороги через точки 817—841 до точки 842 (97);

21) от точки 842 (97) в юго-восточном направлении на расстояние 320 м по восточной стороне полосы отвода грунтовой дороги ст-ца Холмская — пгт Ильский через точки 843—848 до точки 849 (96);

22) от точки 849 (96) в юго-восточном направлении на расстояние 597 м по южной стороне полосы отвода полевой дороги через точки 850—854 до точки 855 (91);

23) от узловой точки 855 (91), расположенной на стыке границ Черноморского городского поселения, Ильского городского поселения Северского муниципального района Краснодарского края, муниципального образования Абинский муниципальный район Краснодарского края и находящейся на расстоянии 3000 м северо-восточнее щели; в южном направлении на расстояние 549 м по середине реки Большая Зыбза через точки 856—878 до точки 879 (89*);

24) от точки 879 (89*) в юго-западном направлении на расстояние 5908 м по середине реки Большая Зыбза через точки 880—1130 до узловой точки 1131 (87);

25) от точки 1131 (87) в восточном направлении на расстояние 658 м по южной границе земель лесного фонда до точки 1132 (86);

26) от точки 1132 (86) в южном направлении на расстояние 4612 м по западной границе земель лесного фонда через точки 1133—1139 до точки 1140 (78);

27) от точки 1140 (78) ломаной линией в северо-западном направлении на расстояние 1715 м по северной границе земель лесного фонда через точки 1141—1189 до точки 1190 (73);

28) от точки 1190 (73) в юго-западном направлении на расстояние 1019 м по середине реки через точки 1191—1215 до точки 1216 (72);

29) от точки 1216 (72) в северо-западном направлении на расстояние 509 м по северной границе земель лесного фонда через точки 1217—1218 до точки 1219 (71);

30) от точки 1219 (71) в юго-западном направлении на расстояние 830 м по северо-западной границе земель лесного фонда через точки 1220—1222 до точки 1223 (67);

31) от точки 1223 (67) в юго-восточном направлении на расстояние 1802 м по юго-западной границе земель лесного фонда через точки 1224—1230 до точки 1231 (59);

32) от точки 1231 (59) в южном направлении на расстояние 1467 м по западной границе земель лесного фонда через точки 1232—1234 до точки 1235 (55);

33) от точки 1235 (55) в восточном направлении на расстояние 2169 м по южной границе земель лесного фонда через точки 1236—1239 до точки 1240 (50);

34) от точки 1240 (50) в юго-восточном направлении на расстояние 364 м по юго-западной границе земель лесного фонда до точки 1241 (49);

35) от точки 1241 (49) в юго-западном направлении на расстояние 1393 м по северо-западной границе земель лесного фонда через точки 1242—1246 до точки 1247 (43);

36) от точки 1247 (43) в юго-западном направлении на расстояние 689 м по северо-западной границе земель лесного фонда через точки 1248—1250 до точки 1251 (39);

37) от точки 1251 (39) в юго-западном направлении на расстояние 1292 м по северо-западной границе земель лесного фонда через точки 1252—1265 до точки 1266 (24);

38) от точки 1266 (24) в юго-западном направлении на расстояние 1050 м по северо-западной границе земель лесного фонда через точки 1267—1273 до точки 1274 (16);

39) от точки 1274 (16) в южном направлении на расстояние 151 м по западной стороне полосы отвода горной дороги до точки 1275 (15);

40) от точки 1275 (15) в юго-восточном направлении на расстояние 736 м по юго-западной границе земель лесного фонда через точки 1276—1277 до точки 1278 (12);

41) от точки 1278 (12) в юго-восточном направлении на расстояние 455 м по северо-восточной стороне полосы отвода горной дороги через точки 1279—1280 до точки 1281 (9);

42) от точки 1281 (9) в юго-восточном направлении на расстояние 1382 м по северной стороне полосы отвода горной дороги через точки 1282—1304 до точки 1305 (4);

43) от точки 1305 (4) в северо-восточном направлении на расстояние 443 м по северной стороне полосы отвода горной дороги через точки 1306—1314 до узловой точки 1315 (92*) (отметка 520,7 м), расположенной на стыке границ Холмского сельского поселения, муниципальных образований Северский муниципальный район Краснодарского края и городской округ город-курорт Геленджик Краснодарского края, находящейся на расстоянии 19730 м юго-восточнее ст-цы Холмская Абинского муниципального района Краснодарского края, 15850 м юго-восточнее пос. Синегорск Абинского муниципального района Краснодарского края, 10900 м юго-восточнее пос. Сосновая Роща Абинского муниципального района Краснодарского края, 12420 м

юго-восточнее пос. Новый Абинского муниципального района Краснодарского края.

3. Граница Холмского сельского поселения по смежеству с муниципальным образованием городской округ город-курорт Геленджик Краснодарского края проходит:

1) от узловой точки 1315 (92*) в юго-западном направлении на расстояние 780 м по юго-восточной стороне полосы отвода горной дороги через точки 1316—1322 до точки 1323 (4);

2) от точки 1323 (4) в юго-восточном направлении на расстояние 460 м по северо-восточной стороне полосы отвода горной дороги и водоразделу через точки 1324—1339 до точки 1340 (5);

3) от точки 1340 (5) в юго-западном направлении на расстояние 510 м по юго-восточной стороне полосы отвода горной дороги и водоразделу, а также по границам земель лесного фонда через точки 1341—1350 до точки 1351 (6);

4) от точки 1351 (6) в юго-восточном направлении на расстояние 550 м по водоразделу, горной дороге, лесу через точки 1352—1353 до точки 1354 (7);

5) от точки 1354 (7) в юго-западном направлении на расстояние 780 м по водоразделу через точки 1355—1357 до точки 1358 (9);

6) от точки 1358 (9) в юго-восточном направлении на расстояние 310 м по Блуженному хребту через точку 1359 до точки 1360 (11), расположенной на вершине Блуженного хребта;

7) от точки 1360 (11) в южном направлении на расстояние 1040 м по горной дороге, проходящей по водоразделу, через точки 1361—1367 до точки 1368 (12);

8) от точки 1368 (12) в юго-восточном направлении на расстояние 690 м по восточной стороне полосы отвода горной дороги, проходящей по Церковному хребту, через точки 1369—1374 до точки 1375 (14);

9) от точки 1375 (14) в юго-западном направлении на расстояние 1890 м по юго-восточной и северо-западной границам земель лесного фонда через точки 1376—1381 до точки 1382 (18);

10) от точки 1382 (18) в юго-западном направлении на расстояние 610 м по лесной дороге, пересекая дорогу на с. Пшада, по лесу, далее по середине реки Папай в том же направлении на расстояние 542 м до северо-западного угла лесоучастка и впадения ручья в реку Папай, далее в северо-западном направлении на расстояние 348 м до впадения ручья в реку Папай через точки 1383—1418 до точки 1419 (19);

11) от точки 1419 (19) в северо-западном направлении на расстояние 300 м по южной стороне границы пос. Новосадовый через точки 1420—1424 до точки 1425 (20);

12) от точки 1425 (20) в северо-западном направлении на расстояние 7720 м по середине реки Папай, пересекая дорогу на с. Пшада, далее в том же направлении по середине реки Папай, дважды пересекая автодорогу на с. Пшада, далее в северо-западном направлении по середине ручья, пересекая урочище Монастыри, через точки 1426—1696 до точки 1697 (21);

13) от точки 1697 (21) в западном направлении на расстояние 110 м по северо-западной и юго-восточной границам земель лесного фонда до точки 1699 (22);

14) от точки 1699 (22) в северо-западном направлении на расстояние 170 м по северо-восточной и юго-западной границам земель лесного фонда до точки 1700 (23);

15) от точки 1700 (23) в западном направлении на расстояние 523 м по Поперечному хребту через точки 1701—1702 до точки 1703 (25);

16) от точки 1703 (25) в юго-западном направлении на расстояние 212 м по лесным землям, горам через точку 1704 до точки 1705 (27);

17) от точки 1705 (27) в юго-восточном направлении на расстояние 83 м по лесу, горам до точки 1706 (28);

18) от точки 1706 (28) в юго-западном направлении на расстояние 73 м по лесу, горам до точки 1707 (29);

19) от точки 1707 (29) в юго-восточном направлении на расстояние 61 м по лесу, горам до точки 1708 (30);

20) от точки 1708 (30) в юго-западном направлении на расстояние 1020 м по лесу до точки 1709 (31);

21) от точки 1709 (31) в юго-западном направлении на расстояние 120 м по контуру сенокоса, водоразделу до точки 1710 (32);

22) от точки 1710 (32) в юго-западном направлении на расстояние 810 м по горам, сенокосу через точку 1711 до точки 1712 (33);

23) от точки 1712 (33) в северо-западном направлении на расстояние 1781 м по горам через точки 1713—1718 до узловой точки 1719 (34*).

4. Граница Холмского сельского поселения по смежеству со Светлогорским сельским поселением Абинского муниципального района Краснодарского края (далее — Светлогорское сельское поселение) проходит:

1) от узловой точки 1719 (34*) в северо-восточном направлении на расстояние 2180 м по границе земель лесного фонда через точки 1720—1745 до точки 1746 (222);

2) от точки 1746 (222) в западном направлении на расстояние 109 м по границе земель лесного фонда до полосы отвода дороги до точки 1747 (221);

3) от точки 1747 (221) в северо-западном направлении на расстояние 699 м по границе земель лесного фонда через точку 1748 до точки 1749 (220);

4) от точки 1749 (220) в северо-западном направлении на расстояние 3461 м по границе земель лесного фонда до вершины с отметкой 279,6 м через точки 1750—1760 до точки 1761 (219);

5) от точки 1761 (219) в северо-западном направлении на расстояние 1842 м по границе земель лесного фонда через точку 1462 до точки 1763 (218);

6) от точки 1763 (218) в северо-западном направлении на расстояние 986 м по границе земель лесного фонда до узловой точки 1764 (217*), расположенной на стыке границ Холмского сельского поселения, Светлогорского сельского поселения и Ахтырского городского поселения Абинского муниципального района Краснодарского края (далее — Ахтырское городское поселение), находящейся на расстоянии 13100 м юго-восточнее хут. Эриванский Абинского муниципального района Краснодарского края, 15640 м южнее

пгт Ахтырский Абинского муниципального района Краснодарского края, 10550 м юго-западнее пос. Синегорск Абинского муниципального района Краснодарского края, 6000 м юго-западнее пос. Новый Абинского муниципального района Краснодарского края, 7200 м юго-западнее пос. Сосновая Роща Абинского муниципального района Краснодарского края.

5. Граница Холмского сельского поселения по смежеству с Ахтырским городским поселением проходит:

1) от узловой точки 1764 (217*) ломаной линией в северном направлении на расстояние 4363 м по границе земель лесного фонда до точки 1783 (319);

2) от точки 1783 (319) ломаной линией в северном направлении на расстояние 6240 м по границе земель лесного фонда до точки 1796 (313);

3) от точки 1796 (313) в юго-восточном направлении на расстояние 1059 м по границе земель лесного фонда до точки 1797 (312);

4) от точки 1797 (312) в северо-восточном направлении на расстояние 983 м по границе земель лесного фонда через точку 1798 до точки 1799 (311);

5) от точки 1799 (311) в северо-западном направлении на расстояние 1130 м по северо-восточной стороне полосы отвода грунтовой дороги до точки 1800 (310);

6) от точки 1800 (310) в северо-восточном направлении на расстояние 2765 м через точки 1801—1802 по юго-восточной границе земель лесного фонда до точки 1803 (309);

7) от точки 1803 (309) в северо-восточном направлении на расстояние 750 м по юго-восточной границе земель лесного фонда через точки 1804—1808 до точки 1809 (307);

8) от точки 1809 (307) в северо-восточном направлении на расстояние 318 м до точки 1810 (306);

9) от точки 1810 (306) в юго-восточном направлении на расстояние 650 м по юго-западной стороне полосы отвода грунтовой дороги через точки 1811—1814 до точки 1815 (305);

10) от точки 1815 (305) в северо-восточном направлении на расстояние 2210 м по юго-восточной границе земель через точки 1816—1831 до точки 1832 (304);

11) от точки 1832 (304) в восточном направлении на расстояние 1151 м по южной границе земель сельскохозяйственного назначения через точки 1833—1840 до точки 1841 (303);

12) от точки 1841 (303) в южном направлении на расстояние 146 м по западной границе земель сельскохозяйственного назначения через точку 1842 до точки 1843 (302);

13) от точки 1843 (302) в юго-восточном направлении на расстояние 798 м по юго-западной границе земель сельскохозяйственного назначения через точки 1844—1850 до точки 1850 (301);

14) от точки 1850 (301) в северо-восточном направлении на расстояние 913 м по северо-западной стороне полосы отвода автомобильной дороги подъезд к пос. Новый Абинского муниципального района Краснодарского края, далее на расстояние 1111 м в северо-западном направлении по северо-восточной стороне гравийной дороги, далее в северо-восточном направлении по юго-восточной границе полевой дороги, далее в северо-западном направлении на расстояние 901 м по западной стороне полосы отвода автомобильной дороги подъезд к пос. Новый Абинского муниципального района Краснодарского края через точки 1851—1891 до точки 1892 (298);

15) от точки 1892 (298) в северо-западном направлении на расстояние 3507 м по южной стороне и юго-западной стороне полосы отвода грунтовой дороги через точки 1893—1922 до точки 1923 (293);

16) от точки 1923 (293) на расстояние 1116 м в северо-западном направлении по юго-западной стороне полосы отвода грунтовой дороги, далее в северо-восточном направлении по юго-восточной стороне грунтовой дороги через точки 1924—1932 до точки 1933 (290);

17) от точки 1933 (290) в северо-западном направлении на расстояние 1754 м по середине ручья без названия через точки 1934—1972 до точки 1973 (286);

18) от точки 1973 (286) ломаной линией в северо-восточном направлении на расстояние 2755 м по юго-восточной стороне полосы отвода автомобильной дороги А-146 Краснодар — Верхнебаканский через точки 1974—2005 до точки 2006 (282);

19) от точки 2006 (282) в северо-западном направлении на расстояние 2052 м, пересекая автомобильную дорогу, далее по середине ручья без названия через точки 2007—2034 до точки 2035 (279);

20) от точки 2035 (279) в юго-восточном направлении на расстояние 593 м по северо-восточной стороне полосы отвода автомобильной дороги, а также по полосе отвода Северо-Кавказской железной дороги — филиала ОАО "РЖД" направления станция Краснодар — станция Новороссийск через точки 2036—2042 до точки 2043 (278);

21) от точки 2043 (278) в северо-восточном направлении на расстояние 98 м, пересекая полосу отвода Северо-Кавказской железной дороги — филиала ОАО "РЖД" направления станция Краснодар — станция Новороссийск, по юго-восточной границе земель, занятых пастбищем, далее, пересекая грунтовую дорогу, до точки 2044 (277);

22) от точки 2044 (277) в северо-западном направлении на расстояние 218 м по северо-восточной границе земель, занятых пастбищем, через точки 2045—2049 до точки 2050 (276);

23) от точки 2050 (276) в северо-западном направлении на расстояние 1272 м по северо-восточной границе земель, занятых пастбищем, через точки 2051—2093 до точки 2094 (275);

24) от точки 2094 (275) в северо-западном направлении на расстояние 1824 м по середине ручья без названия, пересекая канал, через точки 2095—2104 до точки 2105 (272);

25) от точки 2105 (272) в юго-западном направлении на расстояние 82 м по северо-западной стороне канала до точки 2106 (271);

26) от точки 2106 (271) в северо-западном направлении на расстояние 946 м по северо-восточной стороне канала через точку 2107 до точки 2108 (269);

27) от точки 2108 (269) в юго-западном направлении на расстояние 1426 м по северо-западной границе земель сельскохозяйственного назначения через точки 2109—2110 до точки 2111 (268);

28) от точки 2111 (268) в северном направлении на расстояние 676 м через точки 2112—2116 до точки 2117 (267);

29) от точки 2117 (267) в западном направлении на расстояние 631 м по южной границе земель сельскохозяйственного назначения через точки 2118—2120 до точки 2121 (266);

30) от точки 2121 (266) в северном направлении на расстояние 206 м по западной стороне полосы отвода грунтовой дороги, далее в западном направлении на расстояние 77 м по южной стороне полосы отвода грунтовой дороги через точки 2122—2123 до точки 2124 (265);

31) от точки 2124 (265) в северо-восточном направлении на расстояние 872 м, далее в северо-западном направлении на расстояние 2783 м по границе земель лесного фонда через точки 2125—2137 до точки 2138 (262);

32) от точки 2138 (262) в северо-восточном направлении на расстояние 3142 м по юго-восточной границе земель лесного фонда через точки 2139—2146 до точки 2147 (256);

33) от точки 2147 (256) в северо-восточном направлении на расстояние 1081 м по юго-восточной границе земель лесного фонда через точки 2148—2152 до точки 2153 (255);

34) от точки 2153 (255) в северном направлении на расстояние 291 м по восточной границе земель лесного фонда до точки 2154 (254);

35) от точки 2154 (254) в северо-западном направлении, далее в юго-западном направлении на расстояние 2302 м по северо-восточной и северо-западной границам земель лесного фонда через точки 2155—2162 до точки 2163 (245);

36) от точки 2163 (245) в юго-западном направлении, далее в северо-западном направлении на расстояние 1141 м, огибая урочище, через точки 2164—2173 до точки 2174 (234);

37) от точки 2174 (234) в западном направлении на расстояние 101 м по северной границе земель лесного фонда до точки 2175 (233);

38) от точки 2175 (233) в северном направлении на расстояние 423 м по восточной границе земель лесного фонда до точки 2176 (230);

39) от точки 2176 (230) в северо-восточном направлении на расстояние 393 м, пересекая канал, далее в том же направлении по северо-западной границе земель сельскохозяйственного назначения через точку 2177 до точки 2178 (229);

40) от точки 2178 (229) ломаной линией в северо-восточном направлении на расстояние 2523 м по юго-восточному берегу и северо-восточному берегу канала через точки 2179—2208 до точки 1 (69*).

* Узловые номера точек границ Холмского сельского поселения Абинского муниципального района Краснодарского края."

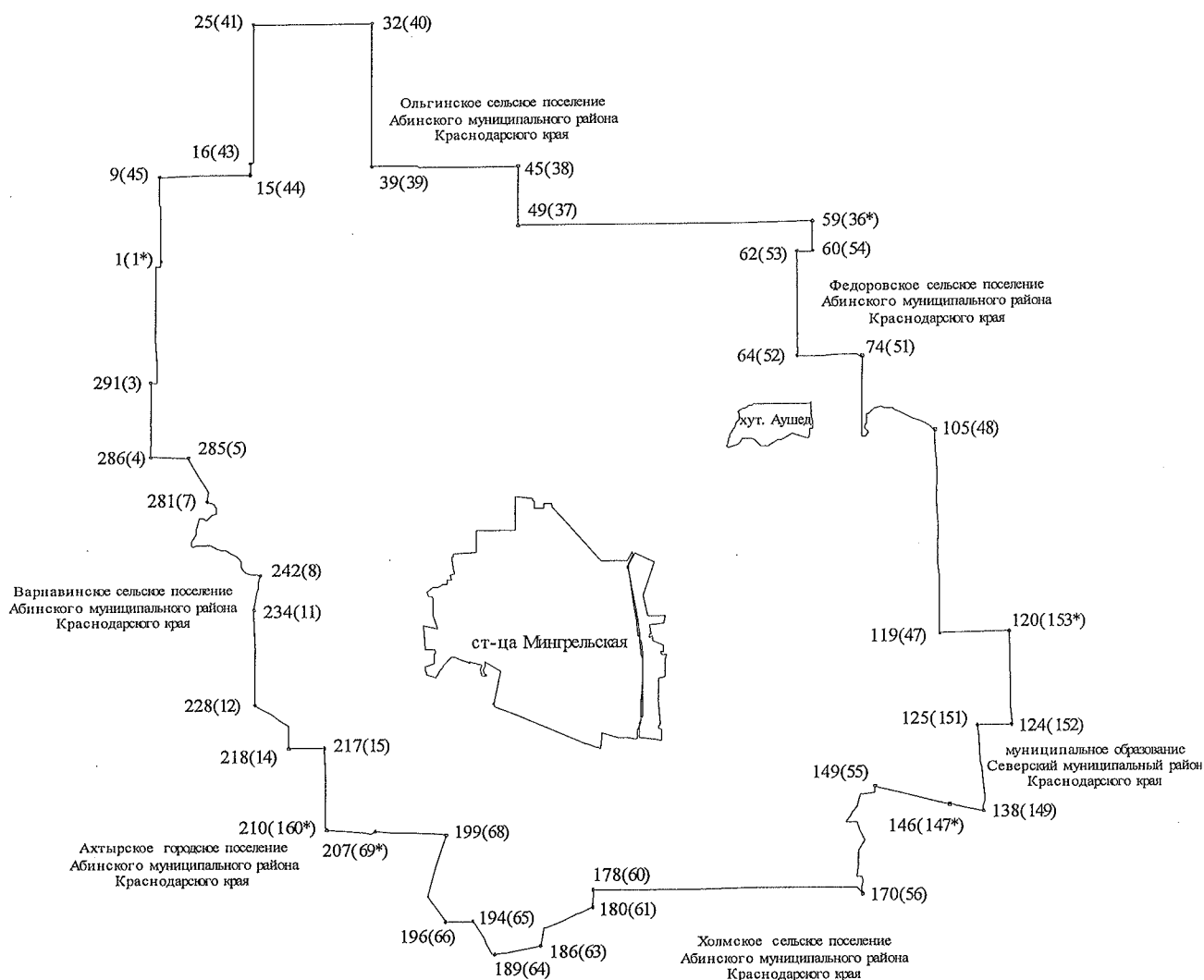
Приложение 9

к Закону Краснодарского края "О внесении изменений в Закон Краснодарского края "Об установлении границ муниципального образования Абинский район, наделении его статусом муниципального района, образовании в его составе муниципальных образований — городских и сельских поселений — и установлении их границ"

"Приложение 9

к Закону Краснодарского края "Об установлении границ муниципального образования Абинский муниципальный район Краснодарского края, наделении его статусом муниципального района, образовании в его составе муниципальных образований — городских и сельских поселений — и установлении их границ"

КАРТА-СХЕМА
границ Мингрельского сельского поселения
Абинского муниципального района Краснодарского края



Условные обозначения:

- граница поселения
- поворотные точки границ поселения
- узловые точки границ поселения

Описание смежных границ:

от точки 1(1*) до точки 59(36*) - земли Ольгинского сельского поселения Абинского муниципального района Краснодарского края
 от точки 59(36*) до точки 120(153*) - земли Федоровского сельского поселения Абинского муниципального района Краснодарского края
 от точки 120(153*) до точки 146(147*) - земли муниципального образования Северский муниципальный район Краснодарского края
 от точки 146(147*) до точки 207(69*) - земли Холмского сельского поселения Абинского муниципального района Краснодарского края
 от точки 207(69*) до точки 210(160*) - земли Ахтырского городского поселения Абинского муниципального района Краснодарского края
 от точки 210(160*) до точки 1(1*) - земли Варнавинского сельского поселения Абинского муниципального района Краснодарского края

Приложение 10
к Закону Краснодарского края
"О внесении изменений в Закон Краснодарского края "Об установлении границ муниципального образования Абинский район, наделении его статусом муниципального района, образовании в его составе муниципальных образований — городских и сельских поселений — и установлении их границ"

"Приложение 10
к Закону Краснодарского края
"Об установлении границ муниципального образования Абинский муниципальный район Краснодарского края, наделении его статусом муниципального района, образовании в его составе муниципальных образований — городских и сельских поселений — и установлении их границ"

Описание границ Мингрельского сельского поселения Абинского муниципального района Краснодарского края

1. Граница Мингрельского сельского поселения Абинского муниципального района Краснодарского края (далее также — Мингрельское сельское поселение) по смежеству с Ольгинским сельским поселением Абинского муниципального района Краснодарского края (далее — Ольгинское сельское поселение) проходит:

1) от узловой точки 1 (1*), расположенной на стыке границ Варнавинского сельского поселения Абинского муниципального района Краснодарского края (далее — Варнавинское сельское поселение), Ольгинского сельского поселения и Мингрельского сельского поселения, находящейся на расстоянии 4360 м севернее хут. Садовый Абинского муниципального района Краснодарского края, 8600 м северо-западнее ст-цы Мингрельская Абинского муниципального района Краснодарского края, 8800 м южнее хут. Ленинский Абинского муниципального

района Краснодарского края, в северном направлении на расстояние 1822 м по восточному берегу канала до точки 9 (45);

2) от точки 9 (45) в восточном направлении на расстояние 1851 м по южному берегу канала до точки 15 (44);

3) от точки 15 (44) в северном направлении на расстояние 247 м по восточному берегу канала до точки 16 (43);

4) от точки 16 (43) в восточном направлении на расстояние 67 м по северному берегу канала до точки 17 (42);

5) от точки 17 (42) в северном направлении на расстояние 2881 м по восточной стороне полосы отвода грунтовой дороги до точки 25 (41);

6) от точки 25 (41) в восточном направлении на расстояние 2391 м по южной стороне полосы отвода грунтовой дороги до точки 32 (40);

7) от точки 32 (40) в южном направлении на расстояние 2977 м по западной стороне полосы отвода грунтовой дороги до точки 39 (39);

8) от точки 39 (39) в восточном направлении на расстояние 3010 м по южной стороне полосы отвода грунтовой дороги до точки 45 (38);

9) от точки 45 (38) в южном направлении на расстояние 1240 м по восточной стороне полосы отвода грунтовой дороги до точки 49 (37);

10) от точки 49 (37) в восточном направлении на расстояние 5973 м по северному берегу сбросного канала 9 (31) до узловой точки 59 (36*), расположенной на стыке границ Мингрельского сельского поселения, Ольгинского сельского поселения, Федоровского сельского поселения Абинского муниципального района Краснодарского края (далее — Федоровское сельское поселение), находящейся на расстоянии 2820 м западнее ст-цы Федоровская Абинского муниципального района Краснодарского края, 3000 м юго-восточнее хут. Свободный Абинского муниципального района Краснодарского края, 3860 м севернее хут. Аушед Абинского муниципального района Краснодарского края.

2. Граница Мингрельского сельского поселения по смежеству с Федоровским сельским поселением проходит:

1) от узловой точки 59 (36*) в южном направлении на расстояние 618 м по восточному берегу сбросного канала до точки 60 (54);

2) от точки 60 (54) в западном направлении на расстояние 345 м по южному берегу сбросного канала 9 (31) до точки 62 (53);

3) от точки 62 (53) в южном направлении на расстояние 2141 м по западному берегу сбросного канала 9 (36) до точки 64 (52);

4) от точки 64 (52) в юго-восточном направлении на расстояние 1336 м по южному берегу сбросного канала, пересекая магистральный канал, далее по северо-восточной стороне лесополосы до точки 74 (51);

5) от точки 74 (51) в южном направлении на расстояние 123 м по восточной стороне лесополосы, далее, пересекая полосу отвода автомобильной дороги ст-ца Новомышастовская — ст-ца Федоровская — ст-ца Холмская (9 км + 651 м), до точки 76 (50);

6) от точки 76 (50) в южном направлении на расстояние 1542 м по западному берегу сбросного канала 5 (20) до точки 78 (49);

7) от точки 78 (49) ломаной линией в северо-восточном направлении на расстояние 2068 м по северному берегу Афипского коллектора до точки 105 (48);

8) от точки 105 (48) в южном направлении на расстояние 4228 м по восточному берегу сбросного канала 6 (18) до точки 119 (47);

9) от точки 119 (47) в восточном направлении на расстояние 1395 м по южному берегу сбросного канала 14 (30) до узловой точки 120 (153*), расположенной на стыке границ Мингрельского сельского поселения, Федоровского сельского поселения и муниципального образования Северский муниципальный район Краснодарского края, находящейся на расстоянии 6650 м южнее ст-цы Федоровская Абинского муниципального района Краснодарского края, 7290 м восточнее ст-цы Мингрельская Абинского муниципального района Краснодарского края.

3. Граница Мингрельского сельского поселения по смежеству с муниципальным образованием Северский муниципальный район Краснодарского края проходит:

1) от узловой точки 120 (153*) в южном направлении на расстояние 1910 м по восточному берегу сбросного канала до точки 124 (152);

2) от точки 124 (152) в западном направлении на расстояние 690 м по северному берегу дренажного канала до точки 125 (151);

3) от точки 125 (151) в юго-восточном направлении на расстояние 1770 м, пересекая оросительную систему, далее по западной стороне полосы отвода грунтовой дороги через точки 126—137 до точки 138 (149);

4) от точки 138 (149) в северо-западном направлении на расстояние 710 м по южному берегу канала через точки 139—145 до узловой точки 146 (147*), расположенной на стыке границ Холмского сельского поселения Абинского муниципального района Краснодарского края (далее — Холмское сельское поселение), Мингрельского сельского поселения и муниципального образования Северский муниципальный район Краснодарского края (южная бровка канала), находящейся на расстоянии 2530 м севернее хут. Воробьев Абинского муниципального района Краснодарского края, 6070 м юго-восточнее ст-цы Мингрельская Абинского муниципального района Краснодарского края, 6080 м юго-западнее хут. Краснооктябрьский Абинского муниципального района Краснодарского края.

4. Граница Мингрельского сельского поселения по смежеству с Холмским сельским поселением проходит:

1) от узловой точки 146 (147*) в северо-западном направлении на расстояние 1553 м по юго-западному берегу Крюковского канала до точки 149 (55);

2) от точки 149 (55) в юго-западном направлении на расстояние 2925 м по середине лимана до точки 170 (56);

3) от точки 170 (56) в северо-западном направлении на расстояние 206 м по северо-восточному берегу оросительного канала 10 (24) до точки 172 (57);

4) от точки 172 (57) в западном направлении на расстояние 4076 м по северному берегу оросительного канала 10 (24) до точки 176 (58);

5) от точки 176 (58) в западном направлении на расстояние 22 м, пересекая полосу отвода автомобильной дороги ст-ца Новомышастовская — ст-ца Федоровская — ст-ца Холмская (16 км + 211 м), до точки 177 (59);

6) от точки 177 (59) в западном направлении на расстояние 1257 м по северному берегу оросительного канала 10 (24) до точки 178 (60);

7) от точки 178 (60) в южном направлении на расстояние 358 м по западной границе земель сельскохозяйственного назначения до точки 180 (61);

8) от точки 180 (61) в юго-западном направлении на расстояние 1064 м по юго-восточной границе земель сельскохозяйственного назначения до точки 185 (62);

9) от точки 185 (62) в юго-западном направлении на расстояние 373 м по юго-восточной границе земель лесного фонда до точки 186 (63);

10) от точки 186 (63) в юго-западном направлении на расстояние 950 м по юго-восточной границе земель лесного фонда до точки 189 (64);

11) от точки 189 (64) в северо-западном направлении на расстояние 848 м по юго-западной границе земель лесного фонда до точки 194 (65);

12) от точки 194 (65) в юго-западном направлении на расстояние 577 м по юго-восточной границе земель лесного фонда до точки 196 (66);

13) от точки 196 (66) в северо-западном направлении на расстояние 632 м по юго-западной границе земель лесного фонда до точки 197 (67);

14) от точки 197 (67) в северо-восточном направлении на расстояние 1335 м по северо-западной границе земель лесного фонда до точки 199 (68);

15) от точки 199 (68) в северо-западном направлении на расстояние 1464 м, пересекая сбросной канал, и далее по северо-восточному берегу сбросного канала до узловой точки 207 (69*), расположенной на стыке границ Мингрельского сельского поселения, Холмского сельского поселения и Ахтырского городского поселения Абинского муниципального района Краснодарского края (далее — Ахтырское городское поселение), находящейся на расстоянии 3730 м юго-западнее ст-цы Мингрельская Абинского муниципального района Краснодарского края, 6420 м северо-западнее хут. Краснооктябрьский Абинского муниципального района Краснодарского края, 4960 м юго-восточнее с. Варнавинское Абинского муниципального района Краснодарского края, 4800 м северо-западнее

хут. Хабль Абинского муниципального района Краснодарского края, 4850 м северо-восточнее хут. Коробкин Абинского муниципального района Краснодарского края.

5. Граница Мингрельского сельского поселения по смежеству с Ахтырским городским поселением проходит от узловой точки 207 (69*) в северо-западном направлении на расстояние 1011 м, пересекая сбросной канал, и далее по юго-западному берегу сбросного канала до узловой точки 210 (160*), расположенной на стыке границ Варнавинского сельского поселения, Мингрельского сельского поселения и Ахтырского городского поселения, находящейся на расстоянии 5190 м северо-восточнее хут. Хабль Абинского муниципального района Краснодарского края, 7200 м северо-восточнее хут. Краснооктябрьский Абинского муниципального района Краснодарского края, 4360 м юго-западнее ст-цы Мингрельская Абинского муниципального района Краснодарского края, 3910 м юго-восточнее с. Варнавинское Абинского муниципального района Краснодарского края, 4540 м северо-восточнее хут. Коробкин Абинского муниципального района Краснодарского края.

6. Граница Мингрельского сельского поселения по смежеству с Варнавинским сельским поселением проходит:

- 1) от узловой точки 210 (160*) в северном направлении на расстояние 1763 м по западному берегу сбросного канала 10 (29) до точки 217 (15);
- 2) от точки 217 (15) в западном направлении на расстояние 724 м по южному берегу сбросного канала 5 (21) до точки 218 (14);
- 3) от точки 218 (14) в северном направлении на расстояние 460 м по западному берегу канала до точки 221 (13);
- 4) от точки 221 (13) в северо-западном направлении на расстояние 803 м по юго-западному берегу дренажного канала к. 3 до точки 228 (12);
- 5) от точки 228 (12) в северном направлении на расстояние 1962 м по западному берегу дренажного канала к. 3 до точки 234 (11);
- 6) от точки 234 (11) в северном направлении на расстояние 184 м по западному берегу канала до точки 237 (10);

7) от точки 237 (10) в северо-восточном направлении на расстояние 159 м, пересекая канал Крюковский, до точки 238 (9);

8) от точки 238 (9) в северо-восточном направлении на расстояние 376 м по северо-западному берегу канала до точки 242 (8);

9) от точки 242 (8) в северо-западном направлении на расстояние 3060 м по середине реки Сухой Аушедз до точки 281 (7);

10) от точки 281 (7) в северо-восточном направлении на расстояние 192 м по юго-восточной границе земель сельскохозяйственного назначения до точки 284 (6);

11) от точки 284 (6) в северо-восточном направлении на расстояние 840 м по юго-западному берегу дренажного канала к.4 до точки 285 (5);

12) от точки 285 (5) в западном направлении на расстояние 767 м по южному берегу дренажного канала к.4 до точки 286 (4);

13) от точки 286 (4) в северном направлении на расстояние 1600 м по западному берегу сбросного канала 6 (21) до точки 291 (3);

14) от точки 291 (3) в восточном направлении на расстояние 129 м по южному берегу канала до точки 292 (2);

15) от точки 292 (2) ломаной линией в северном направлении на расстояние 2608 м по западному берегу сбросного канала 7 (25) до узловой точки 1 (1*).

* Узловые номера точек границ Мингрельского сельского поселения Абинского муниципального района Краснодарского края."

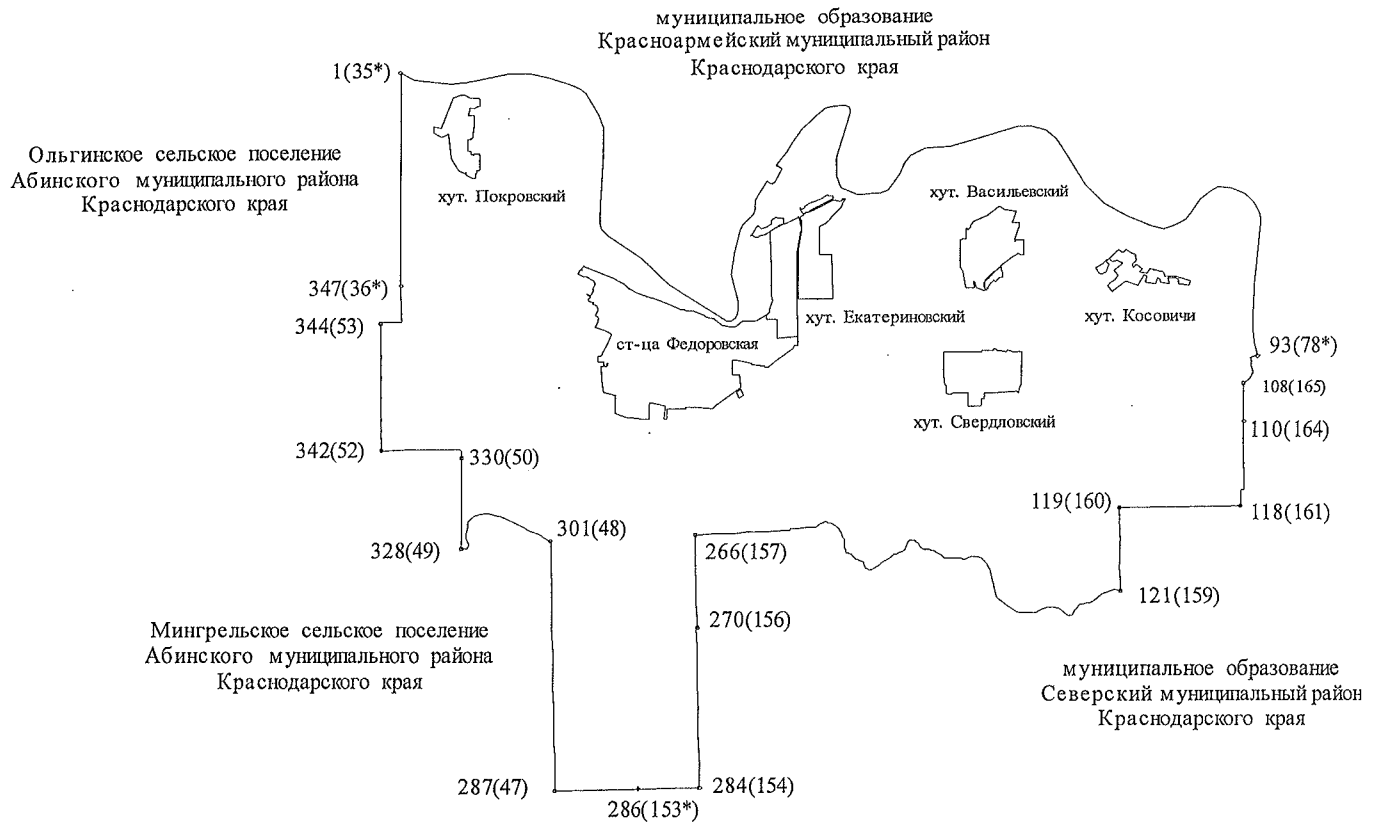
Приложение 11

к Закону Краснодарского края "О внесении изменений в Закон Краснодарского края "Об установлении границ муниципального образования Абинский район, наделении его статусом муниципального района, образовании в его составе муниципальных образований — городских и сельских поселений — и установлении их границ"




"Приложение 11

к Закону Краснодарского края "Об установлении границ муниципального образования Абинский муниципальный район Краснодарского края, наделении его статусом муниципального района, образовании в его составе муниципальных образований — городских и сельских поселений — и установлении их границ"

КАРТА-СХЕМА
границ Федоровского сельского поселения
Абинского муниципального района Краснодарского края



Условные обозначения:

-  - граница поселения
-  60(54) - поворотные точки границ поселения
-  1(118*) - узловыe точки границ поселения

Описание смежных границ:

от точки 1(35*) до точки 93(78*) — земли муниципального образования Красноармейский муниципальный район Краснодарского края
от точки 93(78*) до точки 286(153*) — земли муниципального образования Северский муниципальный район Краснодарского края
от точки 286(153*) до точки 347(36*) — земли Мингрельского сельского поселения Абинского муниципального района Краснодарского края
от точки 347(36*) до точки 1(35*) — земли Ольгинского сельского поселения Абинского муниципального района Краснодарского края

Приложение 12

к Закону Краснодарского края "О внесении изменений в Закон Краснодарского края "Об установлении границ муниципального образования Абинский район, наделении его статусом муниципального района, образовании в его составе муниципальных образований — городских и сельских поселений — и установлении их границ"

"Приложение 12

к Закону Краснодарского края "Об установлении границ муниципального образования Абинский муниципальный район Краснодарского края, наделении его статусом муниципального района, образовании в его составе муниципальных образований — городских и сельских поселений — и установлении их границ"

Описание границ Федоровского сельского поселения Абинского муниципального района Краснодарского края

1. Граница Федоровского сельского поселения Абинского муниципального района Краснодарского края (далее также — Федоровское сельское поселение) по смежеству с муниципальным образованием Красноармейский муниципальный район Краснодарского края проходит от узловой точки 1 (35*), расположенной на стыке границ Ольгинского сельского поселения Абинского муниципального района Краснодарского края (далее — Ольгинское сельское поселение), Федоровского сельского поселения и муниципального образования Красноармейский муниципальный район Краснодарского края, находящейся на расстоянии 280 м северо-восточнее хут. Свободный Абинского муниципального района Краснодарского края, 770 м северо-западнее хут. Покровский Абинского муниципального района Краснодарского края, в юго-восточном направлении на расстоянии 25445 м по середине реки Кубань через точки 2—92 до узловой точки 93 (78*),

расположенной на стыке границ муниципального образования Красноармейский муниципальный район Краснодарского края, муниципального образования Северский муниципальный район Краснодарского края и Федоровского сельского поселения, находящейся на расстоянии 1626 м юго-восточнее хут. Косовичи Абинского муниципального района Краснодарского края, 3937 м восточнее хут. Свердловский Абинского муниципального района Краснодарского края, 120 м северо-восточнее озера Красное.

2. Граница Федоровского сельского поселения по смежеству с муниципальным образованием Северский муниципальный район Краснодарского края проходит:

- 1) от узловой точки 93 (78*) в юго-западном направлении на расстояние 136 м по восточному берегу озера Красное через точки 94—97 до точки 98 (167);
- 2) от точки 98 (167) в юго-восточном направлении на расстояние 234 м по северо-восточной границе земель через точки 99—104 до точки 105 (166);
- 3) от точки 105 (166) в юго-западном направлении на расстояние 250 м по северному берегу сбросного канала через точки 106—107 до точки 108 (165);
- 4) от точки 108 (165) в южном направлении на расстояние 643 м по западному берегу осушительного канала через точку 109 до точки 110 (164);
- 5) от точки 110 (164) в южном направлении на расстояние 1122 м по западному берегу осушительного канала через точки 111—112 до точки 113 (163);
- 6) от точки 113 (163) в юго-западном направлении на расстояние 45 м по южной стороне болота через точки 114—115 до точки 116 (162);
- 7) от точки 116 (162) в южном направлении на расстояние 268 м по западному берегу сбросного канала через точку 117 до точки 118 (161);
- 8) от точки 118 (161) в западном направлении на расстояние 1990 м по южному берегу осушительного канала до точки 119 (160);
- 9) от точки 119 (160) в южном направлении на расстояние 1410 м по восточному берегу сбросного канала через точку 120 до точки 121 (159);

10) от точки 121 (159) в северо-западном направлении на расстояние 8657 м по северному берегу реки Аушедз и далее по северному берегу сбросного канала через точки 122—265 до точки 266 (157);

11) от точки 266 (157) в южном направлении на расстояние 1570 м по западному берегу сбросного канала через точки 267—269 до точки 270 (156);

12) от точки 270 (156) в юго-западном направлении на расстояние 24 м по западному берегу сбросного канала до точки 271 (155);

13) от точки 271 (155) в южном направлении на расстояние 2690 м по западному берегу сбросного канала через точки 272—283 до точки 284 (154);

14) от точки 284 (154) в западном направлении на расстояние 1030 м по южной стороне полосы отвода грунтовой дороги через точку 285 до узловой точки 286 (153*), расположенной на стыке границ Федоровского сельского поселения, Мингрельского сельского поселения Абинского муниципального района Краснодарского края (далее — Мингрельское сельское поселение) и муниципального образования Северский муниципальный район Краснодарского края, находящейся на расстоянии 6650 м южнее ст-цы Федоровская Абинского муниципального района Краснодарского края, 7290 м восточнее ст-цы Мингрельская Абинского муниципального района Краснодарского края.

3. Граница Федоровского сельского поселения по смежеству с Мингрельским сельским поселением проходит:

1) от точки 286 (153*) в западном направлении на расстояние 1395 м по южному берегу сбросного канала до точки 287 (47);

2) от точки 287 (47) в северном направлении на расстояние 4228 м по восточному берегу сбросного канала через точки 288—300 до точки 301 (48);

3) от точки 301 (48) ломаной линией в юго-западном направлении на расстояние 2068 м по северному берегу Афипского коллектора через точки 302—327 до точки 328 (49);

4) от точки 328 (49) в северном направлении на расстояние 1542 м по западному берегу сбросного канала через точку 329 до точки 330 (50);

5) от точки 330 (50) в северном направлении на расстояние 123 м, пересекая полосу отвода автомобильной дороги ст-ца Новомышастовская — ст-ца Федоровская — ст-ца Холмская (9 км + 651 м), далее по восточной стороне лесополосы через точку 331 до точки 332 (51);

6) от точки 332 (51) в северо-западном направлении на расстояние 1336 м по северо-восточной стороне лесополосы, далее, пересекая магистральный канал, по южному берегу сбросного канала через точки 333—341 до точки 342 (52);

7) от точки 342 (52) в северном направлении на расстояние 2141 м по западному берегу сбросного канала через точки 343—343 до точки 344 (53);

8) от точки 344 (53) в восточном направлении на расстояние 345 м по южному берегу сбросного канала через точку 345 до точки 346 (54);

9) от точки 346 (54) в северном направлении на расстояние 618 м по восточному берегу сбросного канала до узловой точки 347 (36*), расположенной на стыке границ Федоровского сельского поселения, Мингрельского сельского поселения и Ольгинского сельского поселения Абинского муниципального района Краснодарского края (далее — Ольгинское сельское поселение), находящейся на расстоянии 2820 м западнее ст-цы Федоровская Абинского муниципального района Краснодарского края, 3860 м севернее хут. Аушед Абинского муниципального района Краснодарского края, 3000 юго-восточнее хут. Свободный Абинского муниципального района Краснодарского края.

4. Граница Федоровского сельского поселения по смежеству с Ольгинским сельским поселением проходит от точки 347 (36*) в северном направлении на расстояние 3644 м по западной границе земель сельскохозяйственного назначения через точки 348—356 до узловой точки 1 (35*).

* Узловые номера точек границ Федоровского сельского поселения Абинского муниципального района Краснодарского края."

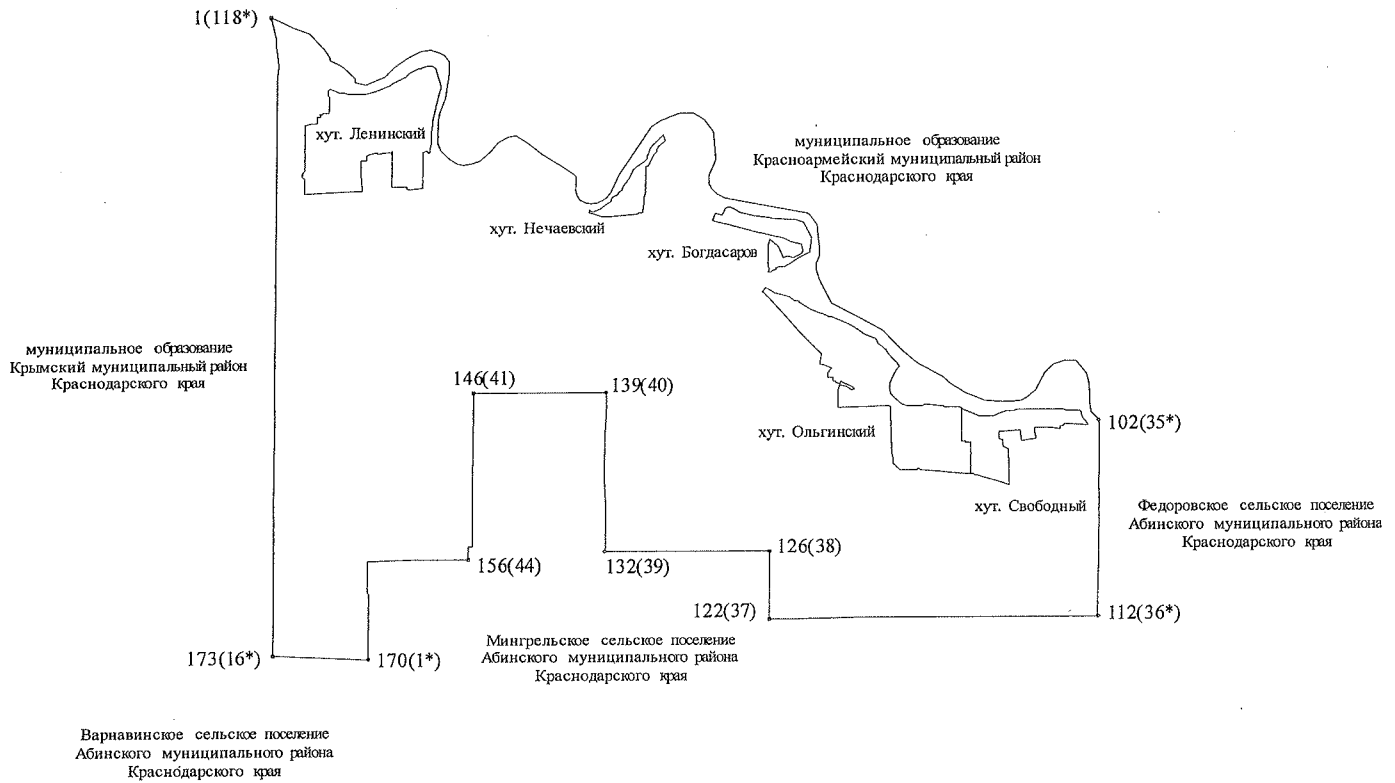
Приложение 13

к Закону Краснодарского края "О внесении изменений в Закон Краснодарского края "Об установлении границ муниципального образования Абинский район, наделении его статусом муниципального района, образовании в его составе муниципальных образований — городских и сельских поселений — и установлении их границ"

"Приложение 13

к Закону Краснодарского края "Об установлении границ муниципального образования Абинский муниципальный район Краснодарского края, наделении его статусом муниципального района, образовании в его составе муниципальных образований — городских и сельских поселений — и установлении их границ"

КАРТА-СХЕМА
границ Ольгинского сельского поселения
Абинского муниципального района Краснодарского края



Условные обозначения:

- граница поселения
- поворотные точки границ поселения
- узловые точки границ поселения

Описание смежных границ:

от точки 1(118*) до точки 102(35*) - земли муниципального образования Красноармейский муниципальный район Краснодарского края
от точки 102(35*) до точки 112(36*) - земли Федоровского сельского поселения Абинского муниципального района Краснодарского края
от точки 112(36*) до точки 170(1*) - земли Мингрельского сельского поселения Абинского муниципального района Краснодарского края
от точки 170(1*) до точки 173(16*) - земли Варнавинского сельского поселения Абинского муниципального района Краснодарского края
от точки 173(16*) до точки 1(118*) - земли муниципального образования Крымский муниципальный район Краснодарского края

Приложение 14
к Закону Краснодарского края
"О внесении изменений в Закон Краснодарского края "Об установлении границ муниципального образования Абинский район, наделении его статусом муниципального района, образовании в его составе муниципальных образований — городских и сельских поселений — и установлении их границ"

"Приложение 14
к Закону Краснодарского края
"Об установлении границ муниципального образования Абинский муниципальный район Краснодарского края, наделении его статусом муниципального района, образовании в его составе муниципальных образований — городских и сельских поселений — и установлении их границ"

Описание границ Ольгинского сельского поселения Абинского муниципального района Краснодарского края

1. Граница Ольгинского сельского поселения Абинского муниципального района Краснодарского края (далее также — Ольгинское сельское поселение) по смежеству с муниципальным образованием Красноармейский муниципальный район Краснодарского края проходит от узловой точки 1 (118*), расположенной на стыке границ Ольгинского сельского поселения, муниципальных образований Крымский муниципальный район Краснодарского края, Красноармейский муниципальный район Краснодарского края, находящейся на расстоянии 3100 м севернее хут. Могукоровский Крымского муниципального района Краснодарского края, 1660 м северо-западнее хут. Ленинский Абинского муниципального района Краснодарского края, в юго-восточном направлении на расстояние 23790 м по середине реки Кубань через точки 2—101 до узловой точки 102 (35*), расположенной на стыке границ Ольгинского сельского поселения, Федоровского

сельского поселения Абинского муниципального района Краснодарского края (далее — Федоровское сельское поселение) и муниципального образования Красноармейский муниципальный район, находящейся на расстоянии 275 м северо-восточнее хут. Свободный Абинского муниципального района Краснодарского края, 770 м северо-западнее хут. Покровский Абинского муниципального района Краснодарского края.

2. Граница Ольгинского сельского поселения по смежеству с Федоровским сельским поселением проходит от узловой точки 102 (35*) в южном направлении на расстояние 3644 м по западной границе земель сельскохозяйственного назначения через точки 103—111 до узловой точки 112 (36*), расположенной на стыке границ Ольгинского сельского поселения, Федоровского сельского поселения, Мингрельского сельского поселения Абинского муниципального района Краснодарского края (далее — Мингрельское сельское поселение), находящейся на расстоянии 2820 м западнее ст-цы Федоровская Абинского муниципального района Краснодарского края, 3000 м юго-восточнее хут. Свободный Абинского муниципального района Краснодарского края, 3860 м севернее хут. Аушед Абинского муниципального района Краснодарского края.

3. Граница Ольгинского сельского поселения по смежеству с Мингрельским сельским поселением проходит:

1) от узловой точки 112 (36*) в западном направлении на расстояние 5973 м по северному берегу сбросного канала 9 (31) через точки 113—121 до точки 122 (37);

2) от точки 122 (37) в северном направлении на расстояние 1240 м по восточной стороне полосы отвода грунтовой дороги через точки 123—125 до точки 126 (38);

3) от точки 126 (38) в западном направлении на расстояние 3010 м по южной стороне полосы отвода грунтовой дороги через точки 127—131 до точки 132 (39);

4) от точки 132 (39) в северном направлении на расстояние 2977 м по западной стороне полосы отвода грунтовой дороги через точки 133—138 до точки 139 (40);

5) от точки 139 (40) в западном направлении на расстояние 2391 м по южной стороне полосы отвода грунтовой дороги через точки 140—145 до точки 146 (41);

6) от точки 146 (41) в южном направлении на расстояние 2881 м по восточной стороне полосы отвода грунтовой дороги через точки 147—153 до точки 154 (42);

7) от точки 154 (42) в западном направлении на расстояние 67 м по северному берегу канала до точки 155 (43);

8) от точки 155 (43) в южном направлении на расстояние 247 м по восточному берегу канала до точки 156 (44);

9) от точки 156 (44) в западном направлении на расстояние 1851 м по южному берегу канала через точки 157—161 до точки 162 (45);

10) от точки 162 (45) в южном направлении на расстояние 1822 м по восточному берегу канала через точки 163—169 до узловой точки 170 (1*), расположенной на стыке границ Варнавинского сельского поселения Абинского муниципального района Краснодарского края (далее — Варнавинское сельское поселение), Ольгинского сельского поселения и Мингрельского сельского поселения, находящейся на расстоянии 4360 м севернее хут. Садовый Абинского муниципального района Краснодарского края, 8600 м северо-западнее ст-цы Мингрельская Абинского муниципального района Краснодарского края, 8800 м южнее хут. Ленинский Абинского муниципального района Краснодарского края.

4. Граница Ольгинского сельского поселения по смежеству с Варнавинским сельским поселением проходит от узловой точки 170 (1*) в северо-западном направлении на расстояние 1742 м по северо-восточному берегу Афипского коллектора через точки 171—172 до узловой точки 173 (16*), расположенной на стыке границ Ольгинского сельского поселения, Варнавинского сельского поселения и муниципального образования Крымский муниципальный район Краснодарского края, находящейся на расстоянии 5190 м северо-восточнее хут. Хабль Абинского муниципального района Краснодарского края, 7200 м северо-восточнее хут. Краснооктябрьский Абинского муниципального района Краснодарского

края, 4360 м юго-западнее ст-цы Мингрельская Абинского муниципального района Краснодарского края, 3910 м юго-восточнее с. Варнавинское Абинского муниципального района Краснодарского края, 4540 м северо-восточнее хут. Коробкин Абинского муниципального района Краснодарского края.

5. Граница Ольгинского сельского поселения по смежеству с муниципальным образованием Крымский муниципальный район проходит от узловой точки 173 (16*) в северном направлении на расстояние 10972 м по западному откосу дамбы оросительного канала, затем, пересекая автомобильную дорогу, по восточной стороне дренажного канала, далее в северо-западном направлении на расстояние 912 м, пересекая русло р. Кубань и остров, через точки 174—208 до узловой точки 1 (118*), расположенной на середине старого русла р. Кубань.

* Узловые номера точек границ Ольгинского сельского поселения Абинского муниципального района Краснодарского края."

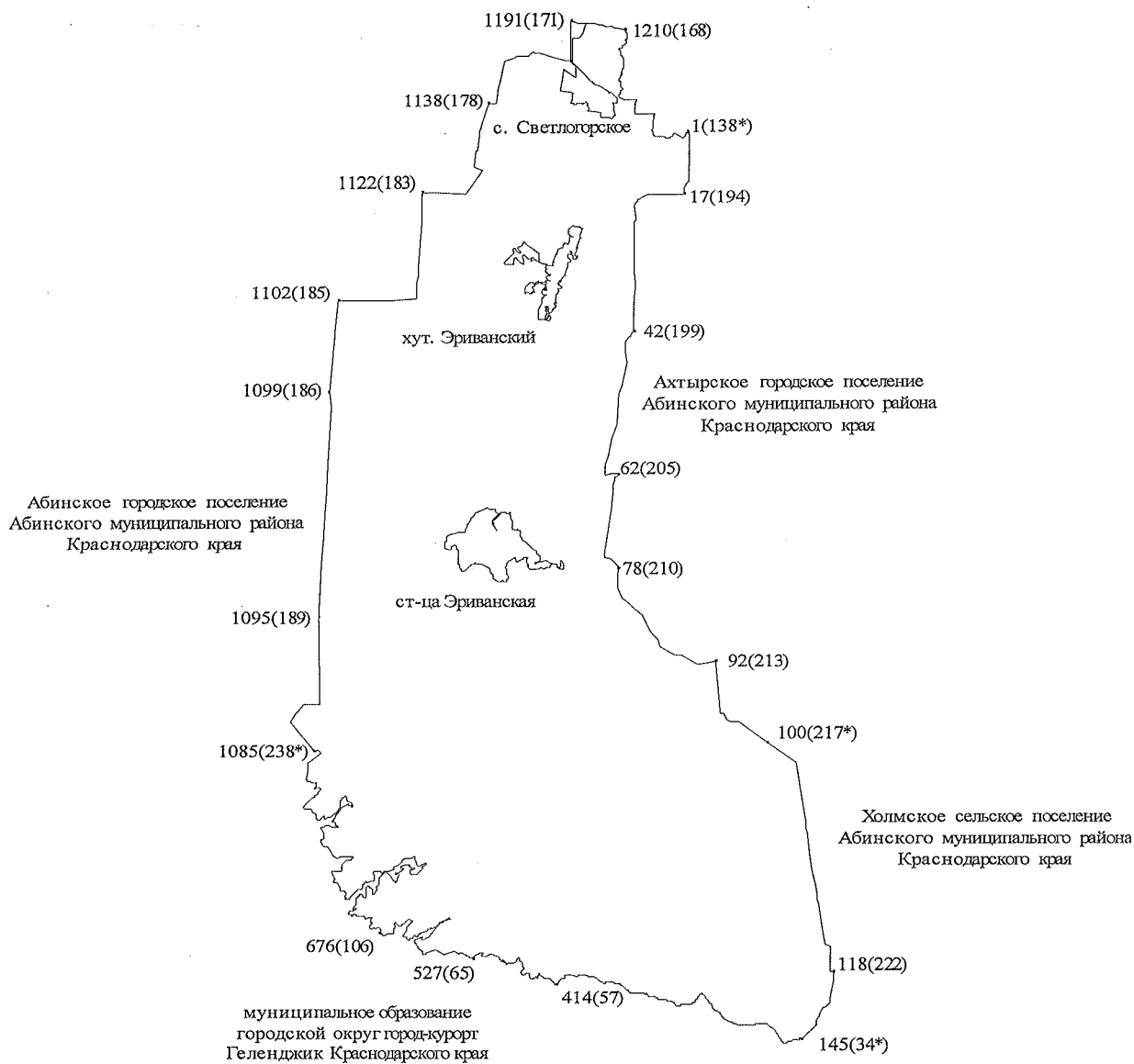
Приложение 15

к Закону Краснодарского края "О внесении изменений в Закон Краснодарского края "Об установлении границ муниципального образования Абинский район, наделении его статусом муниципального района, образовании в его составе муниципальных образований — городских и сельских поселений — и установлении их границ"

"Приложение 15

к Закону Краснодарского края "Об установлении границ муниципального образования Абинский муниципальный район Краснодарского края, наделении его статусом муниципального района, образовании в его составе муниципальных образований — городских и сельских поселений — и установлении их границ"

КАРТА-СХЕМА
границ Светлогорского сельского поселения
Абинского муниципального района Краснодарского края



Условные обозначения:

- граница поселения
- поворотные точки границ поселения
- узловыe точки границ поселения

Описание смежных границ:

от точки 1(138*) до точки 100(217*) — земли Ахтырского городского поселения Абинского муниципального района Краснодарского края
 от точки 100(217*) до точки 145(34*) — земли Холмского сельского поселения Абинского муниципального района Краснодарского края
 от точки 145(34*) до точки 1085(238*) — земли муниципального образования городской округ город-курорт Геленджик Краснодарского края
 от точки 1085(238*) до точки 1(138*) — земли Абинского городского поселения Абинского муниципального района Краснодарского края

Приложение 16
к Закону Краснодарского края
"О внесении изменений в Закон Краснодарского края "Об установлении границ муниципального образования Абинский район, наделении его статусом муниципального района, образовании в его составе муниципальных образований — городских и сельских поселений — и установлении их границ"

"Приложение 16
к Закону Краснодарского края
"Об установлении границ муниципального образования Абинский муниципальный район Краснодарского края, наделении его статусом муниципального района, образовании в его составе муниципальных образований — городских и сельских поселений — и установлении их границ"

Описание границ Светлогорского сельского поселения Абинского муниципального района Краснодарского края

1. Граница Светлогорского сельского поселения Абинского муниципального района Краснодарского края (далее также — Светлогорское сельское поселение) по смежеству с Ахтырским городским поселением Абинского муниципального района Краснодарского края (далее — Ахтырское городское поселение) проходит:

1) от узловой точки 1 (138*), расположенной на стыке границ Светлогорского сельского поселения, Ахтырского городского поселения, Абинского городского поселения Абинского муниципального района Краснодарского края (далее — Абинское городское поселение), находящейся на расстоянии 1600 м западнее пгт Ахтырский Абинского муниципального района Краснодарского края, 2500 м юго-восточнее с. Светлогорское Абинского муниципального района

Краснодарского края, 4040 м северо-восточнее хут. Эриванский Абинского муниципального района Краснодарского края, 5800 м юго-восточнее г. Абинск Абинского муниципального района Краснодарского края, в юго-восточном направлении на расстояние 29 м по юго-западной стороне полосы отвода грунтовой дороги до точки 3 (192);

2) от точки 3 (192) в южном направлении на расстояние 1375 м по западной стороне полосы отвода грунтовой дороги до точки 11 (193);

3) от точки 11 (193) в юго-западном направлении на расстояние 373 м по юго-восточной границе земель сельскохозяйственного назначения до точки 17 (194);

4) от точки 17 (194) в западном направлении на расстояние 996 м по южной стороне полосы отвода грунтовой дороги до точки 18 (195);

5) от точки 18 (195) в юго-западном направлении на расстояние 339 м по северо-западной стороне полосы отвода грунтовой дороги до точки 23 (196);

6) от точки 23 (196) в юго-западном направлении на расстояние 258 м по северо-западной стороне полосы отвода полевой дороги до точки 27 (197);

7) от точки 27 (197) в юго-восточном направлении на расстояние 468 м по восточной границе земель сельскохозяйственного назначения до точки 34 (198);

8) от точки 34 (198) в южном направлении на расстояние 3051 м от пересечения полос отвода полевых дорог по восточной границе земель сельскохозяйственного назначения до точки 42 (199);

9) от точки 42 (199) в юго-западном направлении на расстояние 406 м по северо-западной границе земель лесного фонда до точки 48 (200);

10) от точки 48 (200) в южном направлении на расстояние 355 м по западной границе земель лесного фонда до точки 49 (201);

11) от точки 49 (201) в юго-западном направлении на расстояние 2648 м по северо-западной границе земель лесного фонда до точки 55 (202);

12) от точки 55 (202) в юго-западном направлении на расстояние 573 м по северо-западной границе земель лесного фонда до точки 58 (203);

- 13) от точки 58 (203) в юго-восточном направлении на расстояние 259 м по юго-западной границе земель лесного фонда до точки 60 (204);
- 14) от точки 60 (204) в северо-восточном направлении на расстояние 381 м по юго-восточной границе земель лесного фонда до точки 62 (205);
- 15) от точки 62 (205) в юго-западном направлении на расстояние 149 м по северо-западной границе земель лесного фонда до точки 69 (206);
- 16) от точки 69 (206) в юго-западном направлении на расстояние 355 м по северо-западной границе земель лесного фонда до точки 72 (207);
- 17) от точки 72 (207) в юго-западном направлении на расстояние 555 м по северо-западной границе земель лесного фонда до точки 73 (208);
- 18) от точки 73 (208) в юго-западном направлении на расстояние 1382 м по северо-западной границе земель лесного фонда до точки 76 (209);
- 19) от точки 76 (209) в юго-восточном направлении на расстояние 528 м по юго-западной границе земель лесного фонда до точки 78 (210);
- 20) от точки 78 (210) в юго-восточном направлении на расстояние 1633 м по юго-западной границе земель лесного фонда до точки 85 (211);
- 21) от точки 85 (211) в юго-восточном направлении на расстояние 1695 м по юго-западной границе земель лесного фонда до точки 90 (212);
- 22) от точки 90 (212) в юго-восточном направлении на расстояние 1032 м по юго-западной границе земель лесного фонда до точки 92 (213);
- 23) от точки 92 (213) в юго-восточном направлении на расстояние 1470 м по юго-западной границе земель лесного фонда до точки 93 (214);
- 24) от точки 93 (214) в юго-восточном направлении на расстояние 596 м по юго-западной границе земель лесного фонда до точки 98 (215);
- 25) от точки 98 (215) в юго-восточном направлении на расстояние 405 м по юго-западной границе земель лесного фонда до точки 99 (216);
- 26) от точки 99 (216) в юго-восточном направлении на расстояние 604 м по юго-западной границе земель лесного фонда до узловой точки 100 (217*), расположенной на стыке границ Ахтырского городского поселения, Светлогорского

сельского поселения, Холмского сельского поселения Абинского муниципального района Краснодарского края (далее — Холмское сельское поселение), находящейся на расстоянии 8730 м юго-восточнее ст-цы Эриванская Абинского муниципального района Краснодарского края, 13100 м юго-восточнее хут. Эриванский Абинского муниципального района Краснодарского края, 15640 м южнее пгт Ахтырский Абинского муниципального района Краснодарского края, 10550 м юго-западнее пос. Синегорск Абинского муниципального района Краснодарского края, 6000 м юго-западнее пос. Новый Абинского муниципального района Краснодарского края, 7200 м юго-западнее пос. Сосновая Роща Абинского муниципального района Краснодарского края.

2. Граница Светлогорского сельского поселения по смежеству с Холмским сельским поселением проходит:

- 1) от узловой точки 100 (217*) в юго-восточном направлении на расстояние 986 м по юго-западной границе земель лесного фонда до точки 101 (218);
- 2) от точки 101 (218) в юго-восточном направлении на расстояние 1842 м по юго-западной границе земель лесного фонда до точки 103 (219);
- 3) от точки 103 (219) в юго-восточном направлении на расстояние 3461 м по юго-западной границе земель лесного фонда до точки 115 (220);
- 4) от точки 115 (220) в юго-восточном направлении на расстояние 699 м по юго-западной границе земель лесного фонда до точки 117 (221);
- 5) от точки 117 (221) в восточном направлении на расстояние 109 м по южной границе земель лесного фонда до точки 118 (222);
- 6) от точки 118 (222) в юго-западном направлении на расстояние 2180 м по северо-западной границе земель лесного фонда до узловой точки 145 (34*), расположенной на стыке границ Светлогорского сельского поселения, Холмского сельского поселения и муниципального образования городской округ город-курорт Геленджик Краснодарского края, находящейся на расстоянии 13920 м юго-западнее пос. Новый Абинского муниципального района Краснодарского края, 14480 м юго-западнее пос. Сосновая Роща Абинского муниципального района Краснодарского края, 25600 м южнее пгт Ахтырский Абинского

муниципального района Краснодарского края, 16050 м юго-восточнее ст-цы Эриванская Абинского муниципального района Краснодарского края.

3. Граница Светлогорского сельского поселения по смежеству с муниципальным образованием городской округ город-курорт Геленджик Краснодарского края проходит:

1) от узловой точки 145 (34*) в северо-западном направлении на расстояние 1330 м, пересекая урочище Жене, по горной дороге, водоразделу до точки 181 (38);

2) от точки 181 (38) в западном направлении на расстояние 780 м по Лысым горам, сенокосу, горной дороге до точки 209 (40);

3) от точки 209 (40) в северо-западном направлении на расстояние 1380 м по водоразделу, сенокосу, горной дороге до точки 246 (44);

4) от точки 246 (44) в юго-западном направлении на расстояние 840 м по горной дороге, через сенокос до точки 268 (45);

5) от точки 268 (45) в северо-западном направлении на расстояние 2614 м по водоразделу, пересекая сенокос, по горной дороге до точки 375 (52);

6) от точки 375 (52) в северо-западном направлении на расстояние 151 м по границе контура леса до точки 379 (53);

7) от точки 379 (53) в северо-западном направлении на расстояние 119 м по сенокосу, горной дороге до точки 383 (54);

8) от точки 383 (54) в юго-западном направлении на расстояние 220 м по юго-восточной границе земель лесного фонда до точки 390 (55);

9) от точки 390 (55) в северо-западном направлении на расстояние 240 м по сенокосу, горной дороге до точки 393 (56);

10) от точки 393 (56) в юго-западном направлении на расстояние 410 м по сенокосу, водоразделу до точки 414 (57);

11) от точки 414 (57) в северо-западном направлении на расстояние 670 м по горной дороге до точки 432 (58);

12) от точки 432 (58) в юго-западном направлении на расстояние 320 м по водоразделу, горной дороге, лесу до точки 440 (59);

- 13) от точки 440 (59) в северо-западном направлении на расстояние 2030 м по сенокосу, водоразделу, пересекая горную дорогу, до точки 503 (63);
- 14) от точки 503 (63) в юго-западном направлении на расстояние 840 м по горной дороге, водоразделу до точки 527 (65);
- 15) от точки 527 (65) в северо-западном направлении на расстояние 760 м по горам, лесу до точки 548 (66);
- 16) от точки 548 (66) в юго-западном направлении на расстояние 290 м по горной дороге, водоразделу до точки 549 (67);
- 17) от точки 549 (67), расположенной на склоне горы, в северо-западном направлении на расстояние 240 м до точки 550 (68);
- 18) от точки 550 (68) в юго-западном направлении на расстояние 390 м по горной дороге, пересекая лес, сенокос, до точки 560 (69);
- 19) от точки 560 (69) в северо-западном направлении на расстояние 440 м по горной дороге, водоразделу, контуру сенокоса до точки 580 (71);
- 20) от точки 580 (71) в северо-восточном направлении на расстояние 270 м по сенокосу, щели Крученая до точки 582 (72);
- 21) от точки 582 (72) в южном направлении на расстояние 160 м по границе контура леса до точки 585 (73);
- 22) от точки 585 (73) в северо-восточном направлении на расстояние 1020 м по контуру сенокоса, водоразделу до точки 594 (80);
- 23) от точки 594 (80) в северо-западном направлении на расстояние 35 м по границе контура леса до точки 596 (81);
- 24) от точки 596 (81) в юго-западном направлении на расстояние 1400 м по лесу, склону горы, контуру сенокоса до точки 627 (90);
- 25) от точки 627 (90) в северо-западном направлении на расстояние 170 м по контуру сенокоса, водоразделу до точки 635 (92);
- 26) от точки 635 (92) в северо-восточном направлении на расстояние 540 м по склону горы до точки 643 (94);
- 27) от точки 643 (94) в северо-западном направлении на расстояние 40 м по лесу, горам до точки 644 (95);

28) от точки 644 (95) в северо-западном направлении на расстояние 80 м по лесу, горам до точки 645 (96);

29) от точки 645 (96) в юго-западном направлении на расстояние 390,1 м по контуру сенокоса, склону горы до точки 652 (98);

30) от точки 652 (98) в северо-западном направлении на расстояние 110 м по юго-западной границе контура леса до точки 654 (99);

31) от точки 654 (99) в юго-западном направлении на расстояние 350 м по горной дороге, водоразделу до точки 661 (102);

32) от точки 661 (102) в западном направлении на расстояние 110 м по горам, контуру сенокоса до точки 666 (103);

33) от точки 666 (103) в юго-западном направлении на расстояние 320 м по водоразделу, контуру сенокоса до точки 676 (106);

34) от точки 676 (106) в северо-западном направлении на расстояние 190 м, по контуру сенокоса до точки 681 (108);

35) от точки 681 (108) в юго-западном направлении на расстояние 240 м по водоразделу, контуру сенокоса до точки 687 (110);

36) от точки 687 (110) в северо-западном направлении на расстояние 80 м по границе контура леса до точки 690 (111);

37) от точки 690 (111) в северо-восточном направлении на расстояние 280 м по контуру сенокоса, водоразделу до точки 698 (113);

38) от точки 698 (113) в северо-восточном направлении на расстояние 39 м по границе контура леса до точки 699 (114);

39) от точки 699 (114) в северо-западном направлении на расстояние 307 м по северо-восточной части контура сенокоса, по северо-восточному склону горы до точки 709 (117);

40) от точки 709 (117) в юго-западном направлении на расстояние 47 м по границе контуров леса и сенокоса до точки 711 (118);

41) от точки 711 (118) в северо-западном направлении на расстояние 510 м по границам контуров леса и сенокоса, по водоразделу до точки 725 (119);

- 42) от точки 725 (119) в северо-восточном направлении на расстояние 630 м по границам контуров леса и сенокоса, по водоразделу до точки 739 (121);
- 43) от точки 739 (121) в северо-западном направлении на расстояние 44 м по лесу, горам до точки 741 (122);
- 44) от точки 741 (122) в северо-восточном направлении на расстояние 160 м по лесу, горам до точки 748 (123);
- 45) от точки 748 (123) в юго-восточном направлении на расстояние 60 м, по северо-восточной границе контура леса до точки 752 (124);
- 46) от точки 752 (124) в северо-восточном направлении на расстояние 101 м по контуру сенокоса, водоразделу до точки 756 (125);
- 47) от точки 756 (125) в восточном направлении на расстояние 104 м по контуру сенокоса, водоразделу до точки 759 (126);
- 48) от точки 759 (126) в юго-восточном направлении на расстояние 98 м по горам, лесу до точки 762 (127);
- 49) от точки 762 (127) в северо-восточном направлении на расстояние 80 м по водоразделу, контуру сенокоса до точки 763 (128);
- 50) от точки 763 (128) в северо-западном направлении на расстояние 260 м по горам, контуру сенокоса до точки 767 (129);
- 51) от точки 767 (129) в северо-восточном направлении на расстояние 108 м по контуру сенокоса до точки 769 (130);
- 52) от точки 769 (130) в юго-восточном направлении на расстояние 286 м по контуру сенокоса, водоразделу до точки 778 (132);
- 53) от точки 778 (132) в северо-восточном направлении на расстояние 187 м по контуру сенокоса, водоразделу до точки 781 (133);
- 54) от точки 781 (133) в северо-западном направлении на расстояние 64 м по контуру сенокоса до точки 783 (134);
- 55) от точки 783 (134) в северо-восточном направлении на расстояние 600 м по границе контуров леса и сенокоса, водоразделу до точки 794 (138);
- 56) от точки 794 (138) в юго-восточном направлении на расстояние 345 м по контуру сенокоса, водоразделу до точки 801 (140);

57) от точки 801 (140) в северо-восточном направлении на расстояние 12 м по горам, контуру сенокоса до точки 802 (141);

58) от точки 802 (141) в северо-восточном направлении на расстояние 38 м по лесу, горам до точки 803 (142);

59) от точки 803 (142) в северо-восточном направлении на расстояние 153 м по северо-западной границе контура леса до точки 806 (143);

60) от точки 806 (143) в северо-западном направлении на расстояние 85 м по контуру сенокоса, водоразделу до точки 809 (144);

61) от точки 809 (144) в юго-западном направлении на расстояние 90 м по контуру сенокоса, водоразделу до точки 812 (145);

62) от точки 812 (145) в северо-восточном направлении на расстояние 320 м по контуру сенокоса, водоразделу до точки 821 (147);

63) от точки 821 (147) в западном направлении на расстояние 130 м по контуру сенокоса, водоразделу до точки 824 (148);

64) от точки 824 (148) в северо-восточном направлении на расстояние 330 м по контуру сенокоса, водоразделу до точки 829 (149);

65) от точки 829 (149) в юго-западном направлении на расстояние 88 м, по юго-восточной границе контура леса до точки 832 (150);

66) от точки 832 (150) в юго-восточном направлении на расстояние 167 м по контуру сенокоса, водоразделу до точки 834 (151);

67) от точки 834 (151) в юго-западном направлении на расстояние 162 м по горам и контуру сенокоса, по границе контура леса и сенокоса до точки 837 (152);

68) от точки 837 (152) в юго-восточном направлении на расстояние 142 м по водоразделу, по границе контуров леса и сенокоса до точки 840 (153);

69) от точки 840 (153) в северо-восточном направлении на расстояние 367 м по границе контуров леса и сенокоса, по водоразделу до точки 846 (155);

70) от точки 846 (155) в северо-западном направлении на расстояние 55 м по лесу, горам до точки 847 (156);

71) от точки 847 (156) в северо-восточном направлении на расстояние 136 м по горам, границе контуров леса и сенокоса до точки 848 (157);

72) от точки 848 (157) в северо-западном направлении на расстояние 55 м по границе контура леса до точки 850 (158);

73) от точки 850 (158) в юго-западном направлении на расстояние 207 м по лесу, горной дороге до точки 853 (159);

74) от точки 853 (159) в северо-западном направлении на расстояние 290 м по контуру леса, северо-восточному склону щели до точки 857 (160);

75) от точки 857 (160) в юго-западном направлении на расстояние 1809 м по горам, границе контуров леса и сенокоса до точки 894 (167);

76) от точки 894 (167) в юго-западном направлении на расстояние 173 м, по юго-восточной границе контура леса до точки 899 (168);

77) от точки 899 (168) в юго-западном направлении на расстояние 630 м по границе контуров леса и сенокоса до точки 915 (172);

78) от точки 915 (172) в северо-западном направлении на расстояние 86 м по лесу до точки 918 (173);

79) от точки 918 (173) в северном направлении на расстояние 230 м по водоразделу, границе контуров леса и сенокоса до точки 925 (174);

80) от точки 925 (174) в северо-западном направлении на расстояние 195 м по склону горы Острая, границе контуров леса и сенокоса до точки 929 (176);

81) от точки 929 (176) в северо-западном направлении на расстояние 672 м по водоразделу, границе контуров леса и сенокоса до точки 940 (181);

82) от точки 940 (181) в северо-восточном направлении на расстояние 119 м по лесу, горной дороге до точки 941 (182);

83) от точки 941 (182) в юго-восточном направлении на расстояние 54 м по северо-восточной границе контура леса до точки 942 (183);

84) от точки 942 (183) в северо-восточном направлении на расстояние 76 м по горам, границе контуров леса и сенокоса до точки 943 (185);

- 85) от точки 943 (185) в северо-западном направлении на расстояние 132 м по водоразделу, границе контуров леса и сенокоса до точки 945 (187);
- 86) от точки 945 (187) в северо-восточном направлении на расстояние 216 м по склону горы до точки 948 (188);
- 87) от точки 948 (188) в восточном направлении на расстояние 150 м по горам, лесу до точки 950 (189);
- 88) от точки 950 (189) в северо-восточном направлении на расстояние 110 м по северо-западной границе контура леса до точки 953 (191);
- 89) от точки 953 (191) в западном направлении на расстояние 510 м по границе контура леса до точки 960 (192);
- 90) от точки 960 (192) в северо-западном направлении на расстояние 679 м по границе контуров леса и сенокоса, по водоразделу до точки 969 (198);
- 91) от точки 969 (198) в северо-восточном направлении на расстояние 101 м по водоразделу, границе контуров леса и сенокоса до точки 970 (199);
- 92) от точки 970 (199) в северо-западном направлении на расстояние 295 м по юго-западной границе контура леса до точки 975 (200);
- 93) от точки 975 (200) в северо-восточном направлении на расстояние 250 м по лесу, водоразделу до точки 980 (201);
- 94) от точки 980 (201) в юго-восточном направлении на расстояние 212 м по северо-восточной границе контура леса до точки 983 (202);
- 95) от точки 983 (202) в северо-восточном направлении на расстояние 98 м по лесу, склону горы до точки 984 (203);
- 96) от точки 984 (203) в северо-западном направлении на расстояние 317 м по горам, границе контуров леса и сенокоса до точки 994 (205);
- 97) от точки 994 (205) в северо-восточном направлении на расстояние 708 м по лесу, склону горы до точки 1011 (207);
- 98) от точки 1011 (207) в юго-восточном направлении на расстояние 145 м по лесу, водоразделу до точки 1016 (208);
- 99) от точки 1016 (208) в северо-западном направлении на расстояние 130 м по юго-западной границе контура леса до точки 1020 (209);

100) от точки 1020 (209) в северо-западном направлении на расстояние 138 м по водоразделу, лесу до точки 1022 (210);

101) от точки 1022 (210) в северо-западном направлении на расстояние 118 м по юго-западной границе контура леса до точки 1025 (211);

102) от точки 1025 (211) в западном направлении на расстояние 56 м по южной границе контура леса до точки 1026 (212);

103) от точки 1026 (212) в юго-западном направлении на расстояние 39 м по склону гор, границе контуров леса и сенокоса до точки 1027 (213);

104) от точки 1027 (213) в юго-западном направлении на расстояние 1265 м по склону горы Крестовая, границе контуров леса и сенокоса до точки 1048 (221);

105) от точки 1048 (221) в северо-западном направлении на расстояние 590 м по границе контуров леса и сенокоса до точки 1056 (224);

106) от точки 1056 (224) в северо-восточном направлении на расстояние 754 м по горам, лесу, щели Пушкарева до точки 1067 (226);

107) от точки 1067 (226) в западном направлении на расстояние 152,2 м по границе контуров леса и сенокоса до точки 1072 (228);

108) от точки 1072 (228) в северо-восточном направлении на расстояние 184 м по границе контура леса до точки 1075 (230);

109) от точки 1075 (230) в юго-западном направлении на расстояние 114 м по границе контура леса до точки 1077 (231);

110) от точки 1077 (231) в северо-западном направлении на расстояние 99 м по лесу, горам до точки 1078 (232);

111) от точки 1078 (232) в северо-западном направлении на расстояние 46 м по подножью горы и границе контуров леса и сенокоса до точки 1079 (233);

112) от точки 1079 (233) в северо-западном направлении на расстояние 43 м по юго-западной границе контура леса до точки 1080 (234);

113) от точки 1080 (234) в северо-восточном направлении на расстояние 907 м по склону горы Чубатая, границе контуров леса и сенокоса до точки 1083 (237);

114) от точки 1083 (237) в северо-западном направлении на расстояние 130 м по склону горы Чубатая, поросшему лесом, до узловой точки 1085 (238*), расположенной на стыке границ муниципального образования городской округ город-курорт Геленджик Краснодарского края, Абинского городского поселения и Светлогорского сельского поселения, находящейся на расстоянии 6430 м юго-западнее ст-цы Эриванская Абинского муниципального района Краснодарского края, 13700 м юго-западнее хут. Эриванский Абинского муниципального района Краснодарского края, 8670 м юго-восточнее ст-цы Шапсугская Абинского муниципального района Краснодарского края, 22180 м южнее г. Абинск Абинского муниципального района Краснодарского края.

4. Граница Светлогорского сельского поселения по смежеству с Абинским городским поселением проходит:

- 1) от узловой точки 1085 (238*) в северо-западном направлении на расстояние 1058 м по юго-западной границе земель лесного фонда до точки 1086 (191);
- 2) от точки 1086 (191) в северо-восточном направлении на расстояние 1119 м по северо-западной границе земель лесного фонда до точки 1094 (190);
- 3) от точки 1094 (190) в северо-западном направлении на расстояние 2435 м по юго-западной границе земель лесного фонда до точки 1095 (189);
- 4) от точки 1095 (189) в северо-восточном направлении на расстояние 5909 м по северо-западной границе земель лесного фонда до точки 1096 (188);
- 5) от точки 1096 (188) в северо-восточном направлении на расстояние 83 м по северо-западной границе земель лесного фонда до точки 1098 (187);
- 6) от точки 1098 (187) в северо-западном направлении на расстояние 351 м по юго-западной границе земель лесного фонда до точки 1099 (186);
- 7) от точки 1099 (186) в северо-восточном направлении на расстояние 2603 м по северо-западной границе земель лесного фонда до точки 1102 (185);
- 8) от точки 1102 (185) в северо-восточном направлении на расстояние 2180 м по северо-западной границе земель лесного фонда до точки 1104 (184);

- 9) от точки 1104 (184) в северо-восточном направлении на расстояние 3075 м по северо-западной границе земель лесного фонда до точки 1122 (183);
- 10) от точки 1122 (183) в юго-восточном направлении на расстояние 1174 м по юго-западной стороне полосы отвода полевой дороги до точки 1126 (182);
- 11) от точки 1126 (182) в северо-восточном направлении на расстояние 793 м по северо-западной границе лесной дороги до точки 1127 (181);
- 12) от точки 1127 (181) в северо-западном направлении на расстояние 280 м по юго-западной границе лесной дороги до точки 1128 (180);
- 13) от точки 1128 (180) в северо-восточном направлении на расстояние 500 м по северо-западной границе земель сельскохозяйственного назначения до точки 1130 (179);
- 14) от точки 1130 (179) в северо-восточном направлении на расстояние 1384 м по северо-западной границе земель сельскохозяйственного назначения до точки 1138 (178);
- 15) от точки 1138 (178) в юго-восточном направлении на расстояние 175 м по землям лесного фонда, пересекая ручей, по северо-восточной границе земель сельскохозяйственного назначения до точки 1140 (177);
- 16) от точки 1140 (177) в северо-восточном направлении на расстояние 1184 м по северо-западной стороне полосы отвода гравийной дороги до точки 1145 (176);
- 17) от точки 1145 (176) в северо-восточном направлении на расстояние 456 м по юго-восточной стороне полосы отвода гравийной дороги до точки 1150 (175);
- 18) от точки 1150 (175) в восточном направлении на расстояние 174 м по южной стороне полосы отвода гравийной дороги до точки 1155 (174);
- 19) от точки 1155 (174) в северо-восточном направлении на расстояние 215 м по юго-восточной стороне полосы отвода гравийной дороги до точки 1169 (173);
- 20) от точки 1169 (173) в юго-восточном направлении на расстояние 1067 м по юго-западной стороне полосы отвода гравийной дороги до точки 1179 (172);

21) от точки 1179 (172) в северном направлении на расстояние 1199 м по западной стороне полосы отвода автомобильной дороги подъезд к ст-це Эриванской до точки 1191 (171);

22) от точки 1191 (171) в юго-восточном направлении на расстояние 282 м по юго-западной стороне полосы отвода автомобильной дороги А-146 Краснодар — Верхнебаканский до точки 1196 (170);

23) от точки 1196 (170) в восточном направлении на расстояние 313 м по южной стороне полосы отвода автомобильной дороги А-146 Краснодар — Верхнебаканский до точки 1200 (169);

24) от точки 1200 (169) в юго-восточном направлении на расстояние 923 м по юго-западной стороне полосы отвода автомобильной дороги А-146 Краснодар — Верхнебаканский до точки 1210 (168);

25) от точки 1210 (168) в юго-западном направлении на расстояние 2336 м по середине реки Бугундырь до точки 1303 (147);

26) от точки 1303 (147) в юго-восточном направлении на расстояние 128 м по северо-восточной стороне полосы отвода грунтовой дороги до точки 1307 (146);

27) от точки 1307 (146) в юго-восточном направлении на расстояние 391 м по северо-восточной стороне полосы отвода грунтовой дороги до точки 1315 (145);

28) от точки 1315 (145) в южном направлении на расстояние 400 м по восточной стороне полосы отвода грунтовой дороги до точки 1320 (144);

29) от точки 1320 (144) в восточном направлении на расстояние 526 м по северной стороне полосы отвода грунтовой дороги до точки 1327 (143);

30) от точки 1327 (143) в южном направлении на расстояние 402 м по западным сторонам грунтовой дороги и нефтяной скважины № 1, затем по восточной границе земельных отводов нефтяных скважин № 661, 659, 664, 666, 658 Ахтырско-Бугундырского месторождения нефти и газа до точки 1339 (142);

31) от точки 1339 (142) в юго-западном направлении на расстояние 100 м по северо-западной стороне закустаренных земель до точки 1341 (141);

32) от точки 1341 (141) в юго-восточном направлении на расстояние 604 м по северо-восточной стороне полосы отвода грунтовой дороги до точки 1354 (140);

33) от точки 1354 (140) в северо-восточном направлении на расстояние 193 м, пересекая ручей, по лесному массиву до точки 1358 (139);

34) от точки 1358 (139) ломаной линией в юго-восточном и северо-восточном направлениях на расстояние 546 м по северо-восточной и юго-восточной сторонам полосы отвода грунтовой дороги, обходя с юго-восточной стороны земельный участок скважины № 538, до узловой точки 1 (138*).

* Узловые номера точек границ Светлогорского сельского поселения Абинского муниципального района Краснодарского края."

Приложение 17

к Закону Краснодарского края "О внесении изменений в Закон Краснодарского края "Об установлении границ муниципального образования Абинский район, наделении его статусом муниципального района, образовании в его составе муниципальных образований — городских и сельских поселений — и установлении их границ"

"Приложение 17

к Закону Краснодарского края "Об установлении границ муниципального образования Абинский муниципальный район Краснодарского края, наделении его статусом муниципального района, образовании в его составе муниципальных образований — городских и сельских поселений — и установлении их границ"

КАРТА-СХЕМА
границ Варнавинского сельского поселения
Абинского муниципального района Краснодарского края

Описание смежных границ:

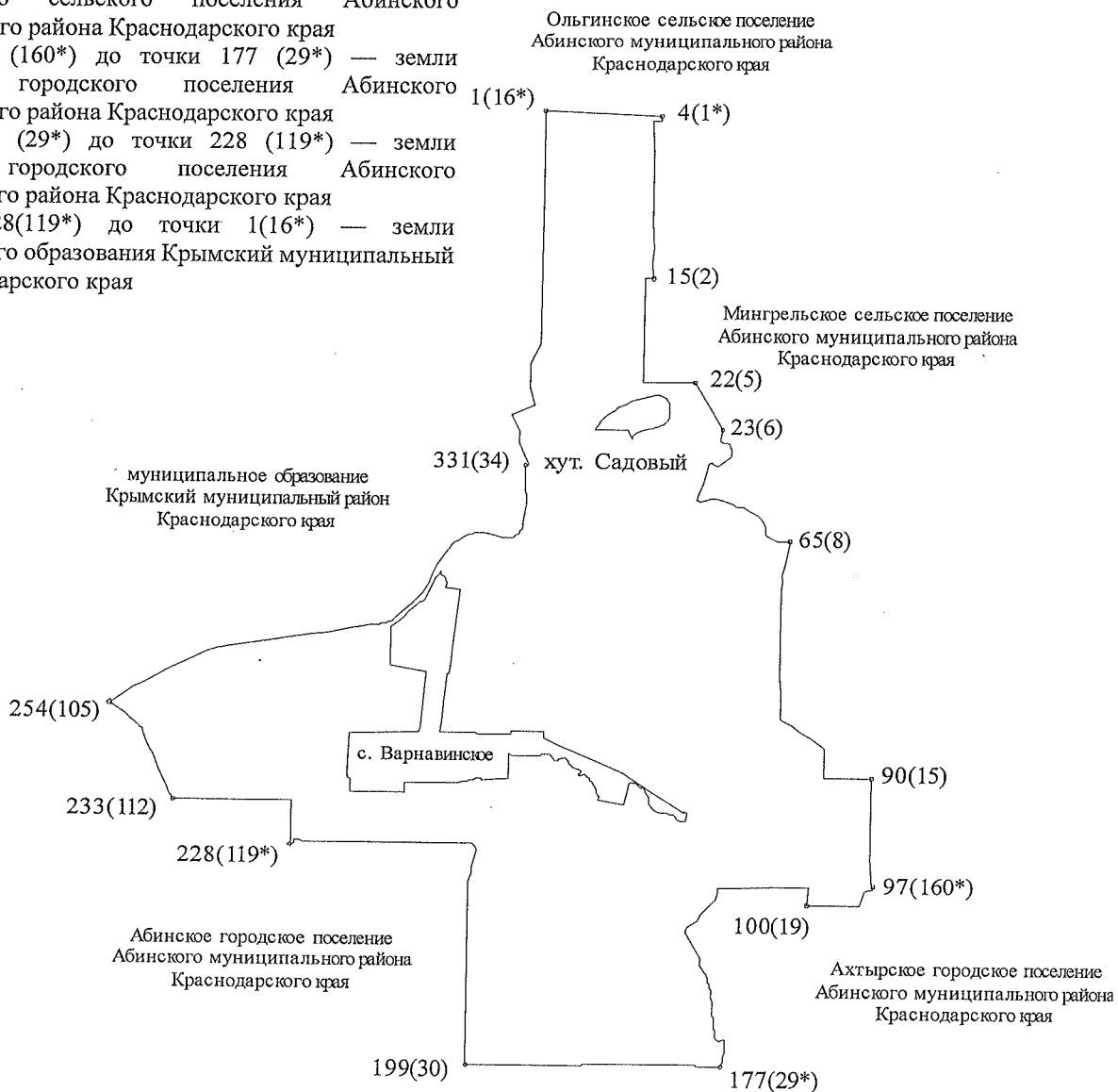
от точки 1 (16*) до точки 4 (1*) — земли Ольгинского сельского поселения Абинского муниципального района Краснодарского края

от точки 4 (1*) до точки 97 (160*) — земли Мингрельского сельского поселения Абинского муниципального района Краснодарского края

от точки 97 (160*) до точки 177 (29*) — земли Ахтырского городского поселения Абинского муниципального района Краснодарского края

от точки 177 (29*) до точки 228 (119*) — земли Абинского городского поселения Абинского муниципального района Краснодарского края

от точки 228(119*) до точки 1(16*) — земли муниципального образования Крымский муниципальный район Краснодарского края



Условные обозначения:

- граница поселения
- поворотные точки границ поселения
- узловыe точки границ поселения

Приложение 18
к Закону Краснодарского края
"О внесении изменений в Закон Краснодарского края "Об установлении границ муниципального образования Абинский район, наделении его статусом муниципального района, образовании в его составе муниципальных образований — городских и сельских поселений — и установлении их границ"

"Приложение 18
к Закону Краснодарского края
"Об установлении границ муниципального образования Абинский муниципальный район Краснодарского края, наделении его статусом муниципального района, образовании в его составе муниципальных образований — городских и сельских поселений — и установлении их границ"

Описание границ Варнавинского сельского поселения Абинского муниципального района Краснодарского края

1. Граница Варнавинского сельского поселения Абинского муниципального района Краснодарского края (далее также — Варнавинское сельское поселение) по смежеству с Ольгинским сельским поселением Абинского муниципального района Краснодарского края (далее — Ольгинское сельское поселение) проходит от узловой точки 1 (16*) в юго-восточном направлении на расстояние 1742 м по северо-восточному берегу Афипского коллектора до узловой точки 4 (1*), расположенной на стыке границ Ольгинского сельского поселения, Мингрельского сельского поселения Абинского муниципального района Краснодарского края (далее — Мингрельское сельское поселение) и Варнавинского сельского поселения, находящейся на расстоянии 4360 м севернее хут. Садовый Абинского муниципального района Краснодарского края, 8600 м северо-западнее ст-цы Мингрельская Абинского муниципального района Краснодарского края, 8800 м

южнее хут. Ленинский Абинского муниципального района Краснодарского края.

2. Граница Варнавинского сельского поселения по смежеству с Мингрельским сельским поселением проходит:

1) от узловой точки 4 (1*) ломаной линией в южном направлении на расстояние 2608 м по западному берегу сбросного канала 7 (25) до точки 15 (2);

2) от точки 15 (2) в западном направлении на расстояние 129 м по южному берегу канала до точки 16 (3);

3) от точки 16 (3) в южном направлении на расстояние 1600 м по западному берегу сбросного канала 6 (21) до точки 21 (4);

4) от точки 21 (4) в восточном направлении на расстояние 767 м по южному берегу дренажного канала к. 4 до точки 22 (5);

5) от точки 22 (5) в юго-восточном направлении на расстояние 840 м по юго-западному берегу дренажного канала к. 4 до точки 23 (6);

6) от точки 23 (6) в юго-западном направлении на расстояние 192 м по юго-восточной границе земель сельскохозяйственного назначения до точки 26 (7);

7) от точки 26 (7) в юго-восточном направлении на расстояние 3060 м по середине реки Сухой Аушедз до точки 65 (8);

8) от точки 65 (8) в юго-западном направлении на расстояние 376 м по северо-западному берегу канала до точки 69 (9);

9) от точки 69 (9) в юго-западном направлении на расстояние 159 м, пересекая Крюковский канал, до точки 70 (10);

10) от точки 70 (10) в южном направлении на расстояние 184 м по западному берегу дренажного канала до точки 73 (11);

11) от точки 73 (11) в южном направлении на расстояние 1962 м по западному берегу дренажного канала к. 3 до точки 79 (12);

12) от точки 79 (12) в юго-восточном направлении на расстояние 803 м по юго-западному берегу дренажного канала к. 3 до точки 86 (13);

13) от точки 86 (13) в южном направлении на расстояние 460 м по западному берегу дренажного канала к. 3 до точки 89 (14);

14) от точки 89 (14) в восточном направлении на расстояние 724 м по южному берегу сбросного канала 5 (21) до точки 90 (15);

15) от точки 90 (15) в южном направлении на расстояние 1763 м по западному берегу сбросного канала 10 (29) до узловой точки 97 (160*), расположенной на стыке границ Варнавинского сельского поселения, Мингрельского сельского поселения и Ахтырского городского поселения Абинского муниципального района Краснодарского края (далее — Ахтырское городское поселение), находящейся на расстоянии 5190 м северо-восточнее хут. Хабль Абинского муниципального района Краснодарского края, 7200 м северо-восточнее хут. Краснооктябрьского Абинского муниципального района Краснодарского края, 4360 м юго-западнее ст-цы Мингрельская Абинского муниципального района Краснодарского края, 3910 м юго-восточнее с. Варнавинское Абинского муниципального района Краснодарского края, 4540 м северо-восточнее хут. Коробкин Абинского муниципального района Краснодарского края.

3. Граница Варнавинского сельского поселения по смежеству с Ахтырским городским поселением проходит:

1) от узловой точки 97 (160*) в юго-западном направлении на расстояние 124 м по юго-восточному берегу сбросного канала до точки 98 (17);

2) от точки 98 (17) в юго-западном направлении на расстояние 231 м по юго-восточному берегу сбросного канала до точки 99 (18);

3) от точки 99 (18) в западном направлении на расстояние 742 м по южному берегу сбросного канала 7 (25) до точки 100 (19);

4) от точки 100 (19) в северном направлении на расстояние 270 м по западному берегу сбросного канала 7 (25) до точки 101 (20);

5) от точки 101 (20) в западном направлении на расстояние 1381 м по южному берегу сбросного канала 7 (25) до точки 105 (21);

6) от точки 105 (21) в юго-западном направлении на расстояние 169 м по северо-западному берегу сбросного канала 10 (45) до точки 107 (22);

7) от точки 107 (22) в юго-западном направлении на расстояние 320 м по северо-западному берегу сбросного канала 10 (45) до точки 108 (23);

8) от точки 108 (23) в юго-западном направлении на расстояние 135 м по северо-западному берегу сбросного канала 10 (45) до точки 109 (24);

9) от точки 109 (24) в юго-западном направлении на расстояние 166 м по северо-западному берегу сбросного канала 10 (45) до точки 110 (25);

10) от точки 110 (25) в юго-западном направлении на расстояние 81 м по северо-западному берегу сбросного канала 10 (45) до точки 111 (26);

11) от точки 111 (26) в юго-восточном направлении на расстояние 467 м по юго-западному берегу сбросного канала 10 (45) до точки 113 (27);

12) от точки 113 (27) в юго-восточном направлении на расстояние 1432 м по юго-западному берегу сбросного канала 7 (25) до точки 166 (28);

13) от точки 166 (28) в юго-западном направлении на расстояние 432 м по северо-западному берегу сбросного канала до узловой точки 177 (29*), расположенной на стыке границ Варнавинского сельского поселения, Ахтырского городского поселения, Абинского городского поселения Абинского муниципального района Краснодарского края (далее — Абинское городское поселение), находящейся на расстоянии 1220 м севернее хут. Коробкин Абинского муниципального района Краснодарского края, 5800 м юго-восточнее с. Варнавинское Абинского муниципального района Краснодарского края, 8600 м северо-восточнее г. Абинск Абинского муниципального района Краснодарского края, 10200 м северо-восточнее хут. Ястребовский Крымского муниципального района Краснодарского края.

4. Граница Варнавинского сельского поселения по смежеству с Абинским городским поселением проходит:

1) от узловой точки 177 (29*) в западном направлении на расстояние 3829 м по южному берегу сбросного канала 7 (18) до точки 199 (30);

2) от точки 199 (30) в северном направлении на расстояние 2838 м по восточному берегу сбросного канала 7 (18) до точки 209 (31);

3) от точки 209 (31) в северо-восточном направлении на расстояние 240 м по юго-восточному берегу сбросного канала 6 (22) до точки 214 (32);

4) от точки 214 (32) в северо-восточном направлении на расстояние 276 м по юго-восточному берегу сбросного канала 6 (22) до точки 215 (33);

5) от точки 215 (33) в северо-западном направлении на расстояние 139 м по северо-восточному берегу сбросного канала 6 (22) до точки 217 (34);

6) от точки 217 (34) ломаной линией в западном направлении на расстояние 2806 м по северному берегу сбросного канала 6 (22) до узловой точки 228 (119*), расположенной на стыке границ Абинского городского поселения, Варнавинского сельского поселения и муниципального образования Крымский муниципальный район Краснодарского края, находящейся на расстоянии 1200 м юго-западнее с. Варнавинское Абинского муниципального района Краснодарского края, 7850 м северо-западнее хут. Коробкин Абинского муниципального района Краснодарского края, 8080 м северо-восточнее хут. Бережной Абинского муниципального района Краснодарского края, 9400 м севернее г. Абинск Абинского муниципального района Краснодарского края.

5. Граница Варнавинского сельского поселения по смежеству с муниципальным образованием Крымский муниципальный район Краснодарского края проходит:

1) от узловой точки 228 (119*) в северном направлении на расстояние 660 м по восточной границе земель сельскохозяйственного назначения до точки 229 (116);

2) от точки 229 (116) в западном направлении на расстояние 1788 м по южной стороне полосы отвода грунтовой дороги через точки 230—232 до точки 233 (112);

3) от точки 233 (112) в северо-западном направлении на расстояние 1821 м по юго-западному берегу осушительного канала через точки 234—253 до точки 254 (105);

4) от точки 254 (105) в северо-восточном направлении на расстояние 6951 м, огибая Варнавинское водохранилище, по юго-восточной его стороне и по северо-западному берегу канала через точки 255—307 до точки 308 (50);

5) от точки 308 (50) в северо-восточном направлении на расстояние 243 м по северо-западному берегу канала, огибая Варнавинское водохранилище, через точки 309—315 до точки 316 (45);

6) от точки 316 (45) в северном направлении на расстояние 891 м по западному берегу оросительного канала, огибая Варнавинское водохранилище, через точки 317—327 до точки 328 (35);

7) от точки 328 (35) в северо-восточном направлении на расстояние 51 м по восточному берегу оросительного канала, огибая Варнавинское водохранилище, до точки 331 (34);

8) от точки 331 (34) в северо-восточном направлении на расстояние 5830 м по западному откосу дамбы оросительного канала до узловой точки 1 (16*).

* Узловые номера точек границ Варнавинского сельского поселения Абинского муниципального района Краснодарского края."