



ЗАКОН

КРАСНОДАРСКОГО КРАЯ

О внесении изменений в Закон Краснодарского края "Об установлении границ муниципального образования Гулькевичский район, наделении его статусом муниципального района, образовании в его составе муниципальных образований — городских и сельских поселений — и установлении их границ"

Принят Законодательным Собранием Краснодарского края
20 июня 2024 года

Статья 1

Внести в Закон Краснодарского края от 5 мая 2004 года № 704-КЗ "Об установлении границ муниципального образования Гулькевичский район, наделении его статусом муниципального района, образовании в его составе муниципальных образований — городских и сельских поселений — и установлении их границ" (с изменениями от 4 мая 2007 года № 1232-КЗ; 3 июня 2009 года № 1756-КЗ) следующие изменения:

- 1) в наименовании слова "Гулькевичский район" заменить словами "Гулькевичский муниципальный район Краснодарского края";
- 2) в статье 1 слова "Гулькевичский район" заменить словами "Гулькевичский муниципальный район Краснодарского края";
- 3) в статье 2 слова "Гулькевичский район" заменить словами "Гулькевичский муниципальный район Краснодарского края";
- 4) статью 3 изложить в следующей редакции:

"Статья 3. Образовать в составе муниципального образования Гулькевич-

ский муниципальный район Краснодарского края муниципальные образования — городские и сельские поселения, установив их границы согласно картам-схемам и описаниям:

1) Гулькевичское городское поселение Гулькевичского муниципального района Краснодарского края (далее — Гулькевичское городское поселение) (приложения 3 и 4);

2) Красносельское городское поселение Гулькевичского муниципального района Краснодарского края (далее — Красносельское городское поселение) (приложения 5 и 6);

3) Гирейское городское поселение Гулькевичского муниципального района Краснодарского края (далее — Гирейское городское поселение) (приложения 7 и 8);

4) сельское поселение Венцы-Заря Гулькевичского муниципального района Краснодарского края (далее — сельское поселение Венцы-Заря) (приложения 9 и 10);

5) Комсомольское сельское поселение Гулькевичского муниципального района Краснодарского края (далее — Комсомольское сельское поселение) (приложения 11 и 12);

6) сельское поселение Кубань Гулькевичского муниципального района Краснодарского края (далее — сельское поселение Кубань) (приложения 13 и 14);

7) Николенское сельское поселение Гулькевичского муниципального района Краснодарского края (далее — Николенское сельское поселение) (приложения 15 и 16);

8) Новоукраинское сельское поселение Гулькевичского муниципального района Краснодарского края (далее — Новоукраинское сельское поселение) (приложения 17 и 18);

9) Отрадо-Кубанское сельское поселение Гулькевичского муниципального района Краснодарского края (далее — Отрадо-Кубанское сельское поселение) (приложения 19 и 20);

10) Отрадо-Ольгинское сельское поселение Гулькевичского муниципального района Краснодарского края (далее — Отрадо-Ольгинское сельское поселение) (приложения 21 и 22);

11) Пушкинское сельское поселение Гулькевичского муниципального района Краснодарского края (далее — Пушкинское сельское поселение) (приложения 23 и 24);

12) Скобелевское сельское поселение Гулькевичского муниципального района Краснодарского края (далее — Скобелевское сельское поселение) (приложения 25 и 26);

13) Соколовское сельское поселение Гулькевичского муниципального района Краснодарского края (далее — Соколовское сельское поселение) (приложения 27 и 28);

14) сельское поселение Союз Четырех Хуторов Гулькевичского муниципального района Краснодарского края (далее — сельское поселение Союз Четырех Хуторов) (приложения 29 и 30);

15) Тысячное сельское поселение Гулькевичского муниципального района Краснодарского края (далее — Тысячное сельское поселение) (приложения 31 и 32).";

5) в абзаце первом статьи 4 слова "муниципального образования Гулькевичский район" заменить словами "муниципального образования Гулькевичский муниципальный район Краснодарского края";

6) в абзаце первом статьи 4¹ слова "муниципального образования Гулькевичский район" заменить словами "муниципального образования Гулькевичский муниципальный район Краснодарского края";

7) приложение 1 изложить в редакции согласно приложению 1 к настоящему Закону;

8) приложение 2 изложить в редакции согласно приложению 2 к настоящему Закону;

9) в приложении 3:

а) обозначение изложить в следующей редакции:

"Приложение 3
к Закону Краснодарского края
"Об установлении границ муниципальному образованию Гулькевичский муниципальный район Краснодарского края, наделении его статусом муниципального района, образовании в его составе муниципальных образований — городских и сельских поселений — и установлении их границ";

б) в наименовании слова "Гулькевичского района" заменить словами "Гулькевичского муниципального района Краснодарского края";

в) слова "Гирейское городское поселение" в соответствующем падеже заменить словами "Гирейское городское поселение Гулькевичского муниципального района Краснодарского края" в соответствующем падеже;

г) слова "сельское поселение Венцы-Заря" в соответствующем падеже заменить словами "сельское поселение Венцы-Заря Гулькевичского муниципального района Краснодарского края" в соответствующем падеже;

д) слова "Отрадо-Кубанское сельское поселение" в соответствующем падеже заменить словами "Отрадо-Кубанское сельское поселение Гулькевичского муниципального района Краснодарского края" в соответствующем падеже;

е) слова "Комсомольское сельское поселение" в соответствующем падеже заменить словами "Комсомольское сельское поселение Гулькевичского муниципального района Краснодарского края" в соответствующем падеже;

ж) слова "Новоукраинское сельское поселение" в соответствующем падеже заменить словами "Новоукраинское сельское поселение Гулькевичского муниципального района Краснодарского края" в соответствующем падеже;

з) слова "Красносельское городское поселение" в соответствующем падеже заменить словами "Красносельское городское поселение Гулькевичского муниципального района Краснодарского края" в соответствующем падеже;

10) приложение 4 изложить в редакции согласно приложению 3 к настоящему Закону;

11) в приложении 5:

а) обозначение изложить в следующей редакции:

"Приложение 5
к Закону Краснодарского края
"Об установлении границ муниципального образования Гулькевичский муниципальный район Краснодарского края, наделении его статусом муниципального района, образовании в его составе муниципальных образований — городских и сельских поселений — и установлении их границ";

б) в наименовании слова "Гулькевичского района" заменить словами "Гулькевичского муниципального района Краснодарского края";

в) слова "Гирейское городское поселение" в соответствующем падеже заменить словами "Гирейское городское поселение Гулькевичского муниципального района Краснодарского края" в соответствующем падеже;

г) слова "Гулькевичское городское поселение" в соответствующем падеже заменить словами "Гулькевичское городское поселение Гулькевичского муниципального района Краснодарского края" в соответствующем падеже;

д) слова "Новоукраинское сельское поселение" в соответствующем падеже заменить словами "Новоукраинское сельское поселение Гулькевичского муниципального района Краснодарского края" в соответствующем падеже;

е) слова "городской округ Кропоткин" в соответствующем падеже заменить словами "Кропоткинское городское поселение Кавказского муниципального района Краснодарского края" в соответствующем падеже;

12) приложение 6 изложить в редакции согласно приложению 4 к настоящему Закону;

13) в приложении 7:

а) обозначение изложить в следующей редакции:

"Приложение 7
к Закону Краснодарского края
"Об установлении границ муниципальному образованию Гулькевичский муниципальный район Краснодарского края, наделении его статусом муниципального района, образовании в его составе муниципальных образований — городских и сельских поселений — и установлении их границ";

б) в наименовании слова "Гулькевичского района" заменить словами "Гулькевичского муниципального района Краснодарского края";

в) слова "Кавказский район" в соответствующем падеже заменить словами "Кавказский муниципальный район Краснодарского края" в соответствующем падеже;

г) слова "сельское поселение Венцы-Заря" в соответствующем падеже заменить словами "сельское поселение Венцы-Заря Гулькевичского муниципального района Краснодарского края" в соответствующем падеже;

д) слова "Гулькевичское городское поселение" в соответствующем падеже заменить словами "Гулькевичское городское поселение Гулькевичского муниципального района Краснодарского края" в соответствующем падеже;

е) слова "Красносельское городское поселение" в соответствующем падеже заменить словами "Красносельское городское поселение Гулькевичского муниципального района Краснодарского края" в соответствующем падеже;

ж) слова "городской округ Кропоткин" в соответствующем падеже заменить словами "Кропоткинское городское поселение Кавказского муниципального района Краснодарского края" в соответствующем падеже;

14) приложение 8 изложить в редакции согласно приложению 5 к настоящему Закону;

15) приложение 9 изложить в редакции согласно приложению 6 к настоящему Закону;

16) приложение 10 изложить в редакции согласно приложению 7 к настоящему Закону;

17) в приложении 11:

а) обозначение изложить в следующей редакции:

"Приложение 11
к Закону Краснодарского края
"Об установлении границ муниципального образования Гулькевичский муниципальный район Краснодарского края, наделении его статусом муниципального района, образовании в его составе муниципальных образований — городских и сельских поселений — и установлении их границ";

б) в наименовании слова "Гулькевичского района" заменить словами "Гулькевичского муниципального района Краснодарского края";

г) слова "Гулькевичское городское поселение" в соответствующем падеже заменить словами "Гулькевичское городское поселение Гулькевичского муниципального района Краснодарского края" в соответствующем падеже;

д) слова "Отрадо-Кубанское сельское поселение" в соответствующем падеже заменить словами "Отрадо-Кубанское сельское поселение Гулькевичского муниципального района Краснодарского края" в соответствующем падеже;

е) слова "Соколовское сельское поселение" в соответствующем падеже заменить словами "Соколовское сельское поселение Гулькевичского муниципального района Краснодарского края" в соответствующем падеже;

ж) слова "сельское поселение Кубань" в соответствующем падеже заменить словами "сельское поселение Кубань Гулькевичского муниципального района Краснодарского края" в соответствующем падеже;

з) слова "Новоукраинское сельское поселение" в соответствующем падеже заменить словами "Новоукраинское сельское поселение Гулькевичского муниципального района Краснодарского края" в соответствующем падеже;

18) приложение 12 изложить в редакции согласно приложению 8 к настоящему Закону;

19) в приложении 13:

а) обозначение изложить в следующей редакции:

"Приложение 13
к Закону Краснодарского края
"Об установлении границ муниципальному образованию Гулькевичский муниципальный район Краснодарского края, наделении его статусом муниципального района, образовании в его составе муниципальных образований — городских и сельских поселений — и установлении их границ";

б) в наименовании слова "Гулькевичского района" заменить словами "Гулькевичского муниципального района Краснодарского края";

в) слова "Новоукраинское сельское поселение" в соответствующем падеже заменить словами "Новоукраинское сельское поселение Гулькевичского муниципального района Краснодарского края" в соответствующем падеже;

г) слова "Комсомольское сельское поселение" в соответствующем падеже заменить словами "Комсомольское сельское поселение Гулькевичского муниципального района Краснодарского края" в соответствующем падеже;

д) слова "Николенское сельское поселение" в соответствующем падеже заменить словами "Николенское сельское поселение Гулькевичского муниципального района Краснодарского края" в соответствующем падеже;

е) слова "Скобелевское сельское поселение" в соответствующем падеже заменить словами "Скобелевское сельское поселение Гулькевичского муниципального района Краснодарского края" в соответствующем падеже;

ж) слова "Тбилисский район" в соответствующем падеже заменить словами "Тбилисский муниципальный район Краснодарского края" в соответствующем падеже;

з) слова "Кавказский район" в соответствующем падеже заменить словами "Кавказский муниципальный район Краснодарского края" в соответствующем падеже;

20) приложение 14 изложить в редакции согласно приложению 9 к настоящему Закону;

21) в приложении 15:

а) обозначение изложить в следующей редакции:

"Приложение 15
к Закону Краснодарского края
"Об установлении границ муниципального образования Гулькевичский муниципальный район Краснодарского края, наделении его статусом муниципального района, образовании в его составе муниципальных образований — городских и сельских поселений — и установлении их границ";

б) в наименовании слова "Гулькевичского района" заменить словами "Гулькевичского муниципального района Краснодарского края";

в) слова "Соколовское сельское поселение" в соответствующем падеже заменить словами "Соколовское сельское поселение Гулькевичского муниципального района Краснодарского края" в соответствующем падеже;

г) слова "Пушкинское сельское поселение" в соответствующем падеже заменить словами "Пушкинское сельское поселение Гулькевичского муниципального района Краснодарского края" в соответствующем падеже;

д) слова "Курганинский район" в соответствующем падеже заменить словами "Курганинский муниципальный район Краснодарского края" в соответствующем падеже;

е) слова "Скобелевское сельское поселение" в соответствующем падеже заменить словами "Скобелевское сельское поселение Гулькевичского муниципального района Краснодарского края" в соответствующем падеже;

ж) слова "сельское поселение Кубань" в соответствующем падеже заменить словами "сельское поселение Кубань Гулькевичского муниципального района Краснодарского края" в соответствующем падеже;

22) приложение 16 изложить в редакции согласно приложению 10 к настоящему Закону;

23) в приложении 17:

а) обозначение изложить в следующей редакции:

"Приложение 17
к Закону Краснодарского края
"Об установлении границ муниципальному образованию Гулькевичский муниципальный район Краснодарского края, наделении его статусом муниципального района, образовании в его составе муниципальных образований — городских и сельских поселений — и установлении их границ";

б) в наименовании слова "Гулькевичского района" заменить словами "Гулькевичского муниципального района Краснодарского края";

в) слова "Красносельское городское поселение" в соответствующем падеже заменить словами "Красносельское городское поселение Гулькевичского муниципального района Краснодарского края" в соответствующем падеже;

г) слова "Гулькевичское городское поселение" в соответствующем падеже заменить словами "Гулькевичское городское поселение Гулькевичского муниципального района Краснодарского края" в соответствующем падеже;

д) слова "Комсомольское сельское поселение" в соответствующем падеже заменить словами "Комсомольское сельское поселение Гулькевичского муниципального района Краснодарского края" в соответствующем падеже;

е) слова "сельское поселение Кубань" в соответствующем падеже заменить словами "сельское поселение Кубань Гулькевичского муниципального района Краснодарского края" в соответствующем падеже;

ж) слова "Кавказский район" в соответствующем падеже заменить словами "Кавказский муниципальный район Краснодарского края" в соответствующем падеже;

з) слова "городской округ Крототкин" в соответствующем падеже заменить словами "Крототкинское городское поселение Кавказского муниципального района Краснодарского края" в соответствующем падеже;

24) приложение 18 изложить в редакции согласно приложению 11 к настоящему Закону;

25) в приложении 19:

а) обозначение изложить в следующей редакции:

"Приложение 19
к Закону Краснодарского края
"Об установлении границ муниципального образования Гулькевичский муниципальный район Краснодарского края, наделении его статусом муниципального района, образовании в его составе муниципальных образований — городских и сельских поселений — и установлении их границ";

б) в наименовании слова "Гулькевичского района" заменить словами "Гулькевичского муниципального района Краснодарского края";

в) слова "сельское поселение Венцы-Заря" в соответствующем падеже заменить словами "сельское поселение Венцы-Заря Гулькевичского муниципального района Краснодарского края" в соответствующем падеже;

г) слова "Отрадо-Ольгинское сельское поселение" в соответствующем падеже заменить словами "Отрадо-Ольгинское сельское поселение Гулькевичского муниципального района Краснодарского края" в соответствующем падеже;

д) слова "Новокубанский район" в соответствующем падеже заменить словами "Новокубанский муниципальный район Краснодарского края" в соответствующем падеже;

е) слова "Тысячное сельское поселение" в соответствующем падеже заменить словами "Тысячное сельское поселение Гулькевичского муниципального района Краснодарского края" в соответствующем падеже;

ж) слова "Соколовское сельское поселение" в соответствующем падеже заменить словами "Соколовское сельское поселение Гулькевичского муниципального района Краснодарского края" в соответствующем падеже;

з) слова "Комсомольское сельское поселение" в соответствующем падеже заменить словами "Комсомольское сельское поселение Гулькевичского муниципального района Краснодарского края" в соответствующем падеже;

и) слова "Гулькевичское городское поселение" в соответствующем падеже заменить словами "Гулькевичское городское поселение Гулькевичского муниципального района Краснодарского края" в соответствующем падеже;

26) приложение 20 изложить в редакции согласно приложению 12 к настоящему Закону;

27) приложение 21 изложить в редакции согласно приложению 13 к настоящему Закону;

28) приложение 22 изложить в редакции согласно приложению 14 к настоящему Закону;

29) в приложении 23:

а) обозначение изложить в следующей редакции:

"Приложение 23
к Закону Краснодарского края
"Об установлении границ муниципального образования Гулькевичский муниципальный район Краснодарского края, наделении его статусом муниципального района, образовании в его составе муниципальных образований — городских и сельских поселений — и установлении их границ";

б) в наименовании слова "Гулькевичского района" заменить словами "Гулькевичского муниципального района Краснодарского края";

в) слова "Соколовское сельское поселение" в соответствующем падеже заменить словами "Соколовское сельское поселение Гулькевичского муниципального района Краснодарского края" в соответствующем падеже;

г) слова "Тысячное сельское поселение" в соответствующем падеже заменить словами "Тысячное сельское поселение Гулькевичского муниципального района Краснодарского края" в соответствующем падеже;

д) слова "сельское поселение Союз Четырех Хуторов" в соответствующем падеже заменить словами "сельское поселение Союз Четырех Хуторов Гулькевичского муниципального района Краснодарского края" в соответствующем падеже;

е) слова "Курганинский район" в соответствующем падеже заменить словами "Курганинский муниципальный район Краснодарского края" в соответствующем падеже;

ж) слова "Николенское сельское поселение" в соответствующем падеже заменить словами "Николенское сельское поселение Гулькевичского муниципального района Краснодарского края" в соответствующем падеже;

30) приложение 24 изложить в редакции согласно приложению 15 к настоящему Закону;

31) в приложении 25:

а) обозначение изложить в следующей редакции:

"Приложение 25
к Закону Краснодарского края
"Об установлении границ муниципального образования Гулькевичский муниципальный район Краснодарского края, наделении его статусом муниципального района, образовании в его составе муниципальных образований — городских и сельских поселений — и установлении их границ";

б) в наименовании слова "Гулькевичского района" заменить словами "Гулькевичского муниципального района Краснодарского края";

в) слова "сельское поселение Кубань" в соответствующем падеже заменить словами "сельское поселение Кубань Гулькевичского муниципального района Краснодарского края" в соответствующем падеже;

г) слова "Николенское сельское поселение" в соответствующем падеже заменить словами "Николенское сельское поселение Гулькевичского муниципального района Краснодарского края" в соответствующем падеже;

д) слова "Курганинский район" в соответствующем падеже заменить словами "Курганинский муниципальный район Краснодарского края" в соответствующем падеже;

е) слова "Тбилисский район" в соответствующем падеже заменить словами "Тбилисский муниципальный район Краснодарского края" в соответствующем падеже;

32) приложение 26 изложить в редакции согласно приложению 16 к настоящему Закону;

33) в приложении 27:

а) обозначение изложить в следующей редакции:

"Приложение 27
к Закону Краснодарского края
"Об установлении границ муниципального образования Гулькевичский муниципальный район Краснодарского края, наделении его статусом муниципального района, образовании в его составе муниципальных образований — городских и сельских поселений — и установлении их границ";

б) в наименовании слова "Гулькевичского района" заменить словами "Гулькевичского муниципального района Краснодарского края";

в) слова "Комсомольское сельское поселение" в соответствующем падеже заменить словами "Комсомольское сельское поселение Гулькевичского муниципального района Краснодарского края" в соответствующем падеже;

г) слова "Отрадо-Кубанское сельское поселение" в соответствующем падеже заменить словами "Отрадо-Кубанское сельское поселение Гулькевичского муниципального района Краснодарского края" в соответствующем падеже;

д) слова "Тысячное сельское поселение" в соответствующем падеже заменить словами "Тысячное сельское поселение Гулькевичского муниципального района Краснодарского края" в соответствующем падеже;

е) слова "Пушкинское сельское поселение" в соответствующем падеже заменить словами "Пушкинское сельское поселение Гулькевичского муниципального района Краснодарского края" в соответствующем падеже;

ж) слова "Николенское сельское поселение" в соответствующем падеже заменить словами "Николенское сельское поселение Гулькевичского муниципального района Краснодарского края" в соответствующем падеже;

34) приложение 28 изложить в редакции согласно приложению 17 к настоящему Закону;

35) в приложении 29:

а) обозначение изложить в следующей редакции:

"Приложение 29
к Закону Краснодарского края
"Об установлении границ муниципального образования Гулькевичский муниципальный район Краснодарского края, наделении его статусом муниципального района, образовании в его составе муниципальных образований — городских и сельских поселений — и установлении их границ";

б) в наименовании слова "Гулькевичского района" заменить словами "Гулькевичского муниципального района Краснодарского края";

в) слова "Тысячное сельское поселение" в соответствующем падеже заменить словами "Тысячное сельское поселение Гулькевичского муниципального района Краснодарского края" в соответствующем падеже;

г) слова "Новокубанский район" в соответствующем падеже заменить словами "Новокубанский муниципальный район Краснодарского края" в соответствующем падеже;

д) слова "Курганинский район" в соответствующем падеже заменить словами "Курганинский муниципальный район Краснодарского края" в соответствующем падеже;

е) слова "Пушкинское сельское поселение" в соответствующем падеже заменить словами "Пушкинское сельское поселение Гулькевичского муниципального района Краснодарского края" в соответствующем падеже;

36) приложение 30 изложить в редакции согласно приложению 18 к настоящему Закону;

37) в приложении 31:

а) обозначение изложить в следующей редакции:

"Приложение 31
к Закону Краснодарского края
"Об установлении границ муниципального образования Гулькевичский муниципальный район Краснодарского края, наделении его статусом муниципального района, образовании в его составе муниципальных образований — городских и сельских поселений — и установлении их границ";

б) в наименовании слова "Гулькевичского района" заменить словами "Гулькевичского муниципального района Краснодарского края";

в) слова "Отрадо-Кубанское сельское поселение" в соответствующем падеже заменить словами "Отрадо-Кубанское сельское поселение Гулькевичского муниципального района Краснодарского края" в соответствующем падеже;

г) слова "Новокубанский район" в соответствующем падеже заменить словами "Новокубанский муниципальный район Краснодарского края" в соответствующем падеже;

д) слова "сельское поселение Союз Четырех Хуторов" в соответствующем падеже заменить словами "сельское поселение Союз Четырех Хуторов Гулькевичского муниципального района Краснодарского края" в соответствующем падеже;

е) слова "Пушкинское сельское поселение" в соответствующем падеже заменить словами "Пушкинское сельское поселение Гулькевичского муниципального района Краснодарского края" в соответствующем падеже;

ж) слова "Соколовское сельское поселение" в соответствующем падеже заменить словами "Соколовское сельское поселение Гулькевичского муниципального района Краснодарского края" в соответствующем падеже;

38) приложение 32 изложить в редакции согласно приложению 19 к настоящему Закону.

Статья 2

Настоящий Закон вступает в силу по истечении десяти дней после дня его официального опубликования.



Губернатор
Краснодарского края

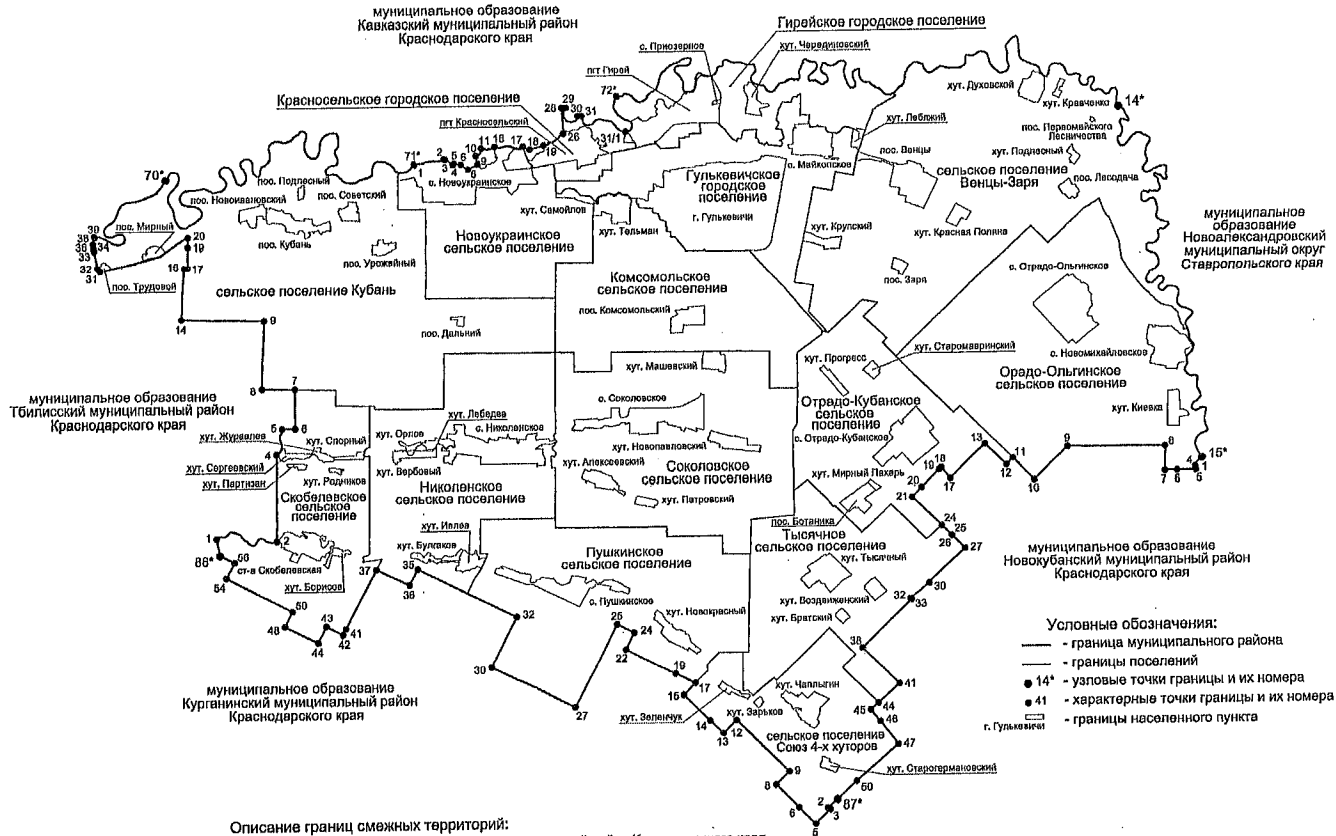
В.И. Кондратьев

г. Краснодар
3 июля 2024 г.
№ 5155-КЗ

Приложение 1
к Закону Краснодарского края "О внесении изменений в Закон Краснодарского края "Об установлении границ муниципального образования Гулькевичский район, наделении его статусом муниципального района, образовании в его составе муниципальных образований — городских и сельских поселений — и установлении их границ"

"Приложение 1
к Закону Краснодарского края "Об установлении границ муниципального образования Гулькевичский муниципальный район Краснодарского края, наделении его статусом муниципального района, образовании в его составе муниципальных образований — городских и сельских поселений — и установлении их границ"

КАРТА-СХЕМА границ муниципального образования Гулькевичский муниципальный район Краснодарского края



Описание границ смежных территорий:

от точки 70* до точки 14* - земли муниципального образования Кавказский муниципальный район Краснодарского края
от точки 14* до точки 15* - земли муниципального образования Новоалександровский муниципальный округ Ставропольского края
от точки 15* до точки 87* - земли муниципального образования Новокубанский муниципальный район Краснодарского края
от точки 87* до точки 88* - земли муниципального образования Курганский муниципальный район Краснодарского края
от точки 88* до точки 70* - земли муниципального образования Тбилисский муниципальный район Краснодарского края

Приложение 2
к Закону Краснодарского края
"О внесении изменений в Закон Краснодарского края "Об установлении границ муниципального образования Гулькевичский район, наделении его статусом муниципального района, образовании в его составе муниципальных образований — городских и сельских поселений — и установлении их границ"

"Приложение 2
к Закону Краснодарского края
"Об установлении границ муниципального образования Гулькевичский муниципальный район Краснодарского края, наделении его статусом муниципального района, образовании в его составе муниципальных образований — городских и сельских поселений — и установлении их границ"

Описание границ муниципального образования Гулькевичский муниципальный район Краснодарского края

1. Граница муниципального образования Гулькевичский муниципальный район Краснодарского края (далее — Гулькевичский муниципальный район) по смежеству с муниципальным образованием Кавказский муниципальный район Краснодарского края (далее — Кавказский муниципальный район) (участок № 1) проходит от узловой точки 70*, расположенной на стыке границ муниципальных образований Гулькевичский муниципальный район, Кавказский муниципальный район и Тбилисский муниципальный район Краснодарского края (далее — Тбилисский муниципальный район) и находящейся на расстоянии 6200 м северо-восточнее ст-цы Тбилисская Тбилисского муниципального района, 6400 м юго-западнее ст-цы Казанская Кавказского муниципального района и 4400 м северо-за-

паднее пос. Новоивановский Гулькевичского муниципального района, в восточном направлении по фарватеру реки Кубань до узловой точки 71*, расположенной на стыке границ муниципальных образований Гулькевичский муниципальный район, Кавказский муниципальный район и Кропоткинского городского поселения Кавказского муниципального района Краснодарского края (далее — Кропоткинское городское поселение) на середине реки Кубань и находящейся на расстоянии 600 м северо-западнее с. Новоукраинское Гулькевичского муниципального района, 6200 м юго-западнее Кропоткинского городского поселения, 4800 м юго-восточнее ст-цы Казанская Кавказского муниципального района.

2. Граница Гулькевичского муниципального района по смежеству с Кропоткинским городским поселением проходит:

1) от узловой точки 71*, расположенной на стыке границ муниципальных образований Гулькевичский муниципальный район, Кавказский муниципальный район и Кропоткинского городского поселения на середине реки Кубань и находящейся на расстоянии 600 м северо-западнее с. Новоукраинское Гулькевичского муниципального района, 6200 м юго-западнее Кропоткинского городского поселения, 4800 м юго-восточнее ст-цы Казанская Кавказского муниципального района, в южном направлении на расстояние 125 м по левому берегу реки Кубань до точки 1;

2) от точки 1 в восточном направлении на расстояние 1625 м по левому берегу реки Кубань до точки 2;

3) от точки 2 в юго-восточном направлении на расстояние 100 м по левому берегу реки Кубань до точки 3;

4) от точки 3 в юго-восточном направлении на расстояние 500 м по левому берегу реки Кубань до точки 4;

5) от точки 4 в северо-восточном направлении на расстояние 127 м по северо-западному берегу озера до точки 5;

6) от точки 5 в юго-восточном направлении на расстояние 287 м по северо-восточной стороне лесополосы в 1,5 м от крайнего ряда деревьев до точки 6 (пересечение с полевой дорогой);

7) от точки 6 в юго-восточном направлении на расстояние 526 м по юго-западной стороне болота через точку 7 до точки 8;

8) от точки 8 в северо-восточном направлении на расстояние 572 м по юго-восточной стороне болота до точки 9;

9) от точки 9 в северо-западном направлении на расстояние 475 м по западной стороне лесополосы в 1,5 м от крайнего ряда деревьев до точки 10;

10) от точки 10 в северо-восточном направлении на расстояние 525 м по левому берегу реки Кубань до точки 11;

11) от точки 11 в юго-восточном направлении на расстояние 1010 м по северо-восточной стороне грунтовой дороги через точки 12—15 до точки 16;

12) от точки 16 в восточном направлении на расстояние 1375 м по левому берегу реки Кубань до точки 17, расположенной на расстоянии 170 м от ручья;

13) от точки 17 в юго-восточном направлении на расстояние 325 м по юго-западной стороне болота до точки 18;

14) от точки 18 в северо-восточном направлении на расстояние 800 м по северному берегу водохранилища до точки 19, далее в том же направлении на расстояние 1325 м по северной стороне грунтовой дороги через точки 20—25 до точки 26;

15) от точки 26 в северном направлении на расстояние 1300 м по восточной стороне полосы отвода автомобильной дороги пгт Красносельский — г. Кропоткин через точку 27 до точки 28;

16) от точки 28 в восточном направлении на расстояние 175 м по южной стороне полевой дороги до точки 29;

17) от точки 29 в южном направлении на расстояние 1500 м по левому берегу реки Кубань до точки 30;

18) от точки 30 в восточном направлении на расстояние 200 м по северной стороне полевой дороги до точки 31;

19) от точки 31 в юго-восточном направлении на расстояние 3090 м по левому берегу реки Кубань до точки 31/1, далее в северном направлении на расстояние 2710 м по левому берегу реки Кубань до узловой точки 72*, расположенной

на стыке границ муниципальных образований Гулькевичский муниципальный район, Кавказский муниципальный район и Кропоткинского городского поселения на середине железнодорожного моста через реку Кубань и находящейся на расстоянии 1400 м северо-западнее пгт Гирей Гулькевичского муниципального района и 2100 м юго-восточнее железнодорожной станции Кавказская Северо-Кавказской железной дороги — филиала ОАО "РЖД".

3. Граница Гулькевичского муниципального района по смежеству с Кавказским муниципальным районом (участок № 2) проходит от узловой точки 72*, расположенной на стыке границ муниципальных образований Гулькевичский муниципальный район, Кавказский муниципальный район и Кропоткинского городского поселения на середине реки Кубань и находящейся на расстоянии 1400 м северо-западнее пгт Гирей Гулькевичского муниципального района, 2600 м юго-западнее ст-цы Кавказская Кавказского муниципального района и 3000 м юго-восточнее Кропоткинского городского поселения, в юго-восточном направлении на расстояние 48600 м по фарватеру реки Кубань, вверх по течению до узловой точки 14*, расположенной на стыке границ муниципальных образований Гулькевичский муниципальный район, Кавказский муниципальный район, муниципального образования Новоалександровский муниципальный округ Ставропольского края и находящейся на расстоянии 6240 м юго-восточнее ст-цы Темижбекская Кавказского муниципального района, 5600 м юго-западнее пос. Темижбекский Новоалександровского муниципального округа Ставропольского края и 1400 м северо-восточнее хут. Кравченко Гулькевичского муниципального района.

4. Граница Гулькевичского муниципального района по смежеству с муниципальным образованием Новоалександровский муниципальный округ Ставропольского края проходит от узловой точки 14* ломаной линией в юго-восточном направлении на расстояние 34622 м по середине реки Кубань до узловой точки 15*, расположенной на стыке границ муниципальных образований Гулькевичский муниципальный район, Новокубанский муниципальный район, муниципального образования Новоалександровский муниципальный округ Ставропольского края

и находящейся на расстоянии 4,3 км юго-восточнее хут. Киевка Гулькевичского муниципального района, 4,9 км восточнее пос. Восход Новокубанского муниципального района и 8,0 км южнее ст-цы Григорополисская Новоалександровского муниципального округа Ставропольского края.

5. Граница Гулькевичского муниципального района по смежеству с муниципальным образованием Новокубанский муниципальный район проходит:

1) от узловой точки 15*, расположенной на стыке границ муниципальных образований Гулькевичский муниципальный район, Новокубанский муниципальный район, муниципального образования Новоалександровский муниципальный округ Ставропольского края и находящейся на расстоянии 2100 м юго-восточнее хут. Киевка Гулькевичского муниципального района, 4200 м восточнее пос. Восход Новокубанского муниципального района, 5050 м юго-западнее ст-цы Григорополисская Новоалександровского муниципального округа Ставропольского края, в юго-западном направлении по фарватеру реки Кубань, вверх по течению юго-восточнее хут. Киевка и южнее пятого острова до точки 1 (домер от середины реки Кубань до левого берега реки Кубань — 62 м);

2) от точки 1 в юго-западном направлении на расстояние 684 м по северо-западной границе квартала № 3 земель лесного фонда через точки 2 и 3 до точки 4;

3) от точки 4 в юго-восточном направлении на расстояние 196 м по юго-западной границе квартала № 3 земель лесного фонда до точки 5;

4) от точки 5 в западном направлении на расстояние 1000 м по северной границе квартала № 5 земель лесного фонда до точки 6;

5) от точки 6 в западном направлении на расстояние 650 м по северной стороне лесополосы в 1,5 м от крайнего ряда деревьев до точки 7;

6) от точки 7 в северном направлении на расстояние 1335 м по западной стороне лесополосы в 1,5 м от крайнего ряда деревьев до точки 8;

7) от точки 8 в западном направлении на расстояние 5228 м по северной стороне лесополосы в 1,5 м от крайнего ряда деревьев до точки 9;

- 8) от точки 9 в юго-западном направлении на расстояние 2505 м по северо-западной стороне лесополосы в 1,5 м от крайнего ряда деревьев до точки 10;
- 9) от точки 10 в северо-западном направлении на расстояние 1624 м по северо-восточной стороне лесополосы в 1,5 м от крайнего ряда деревьев до точки 11;
- 10) от точки 11 в юго-западном направлении на расстояние 483 м по юго-восточной стороне лесополосы в 1,5 м от крайнего ряда деревьев до точки 12;
- 11) от точки 12 в северо-западном направлении на расстояние 1639 м по северо-восточной стороне лесополосы в 1,5 м от крайнего ряда деревьев до точки 13;
- 12) от точки 13 в юго-западном направлении на расстояние 2607 м по северо-западной стороне лесополосы в 1,5 м от крайнего ряда деревьев, минуя три лесополосы, через точки 14—16 до точки 17;
- 13) от точки 17 в северо-западном направлении на расстояние 735 м по северо-восточной стороне полосы отвода Северо-Кавказской железной дороги — филиала ОАО "РЖД" до точки 18;
- 14) от точки 18 в юго-западном направлении на расстояние 237 м, пересекая полосу отвода Северо-Кавказской железной дороги — филиала ОАО "РЖД", до точки 19, далее в том же направлении на расстояние 1196 м по северо-западной стороне лесополосы в 1,5 м от крайнего ряда деревьев до точки 20;
- 15) от точки 20 в юго-западном направлении на расстояние 752 м между двумя лесополосами в 1,5 м от крайнего ряда деревьев до точки 21;
- 16) от точки 21 в юго-восточном направлении на расстояние 2224 м по северо-восточной стороне лесополосы в 1,5 м от крайнего ряда деревьев, минуя с юго-запада три лесополосы, через точки 22 и 23 до точки 24;
- 17) от точки 24 в юго-восточном направлении на расстояние 764 м по северо-восточной стороне лесополосы в 1,5 м от крайнего ряда деревьев до точки 25;
- 18) от точки 25 в юго-восточном направлении на расстояние 48 м по юго-западной стороне лесополосы в 1,5 м от крайнего ряда деревьев до точки 26;

19) от точки 26 в юго-восточном направлении на расстояние 967 м по юго-западной стороне лесополосы в 1,5 м от крайнего ряда деревьев, минуя с юго-запада три лесополосы, до точки 27;

20) от точки 27 в юго-западном направлении на расстояние 2719 м по юго-восточной стороне лесополосы в 1,5 м от крайнего ряда деревьев через точки 28—29 до точки 30;

21) от точки 30 в юго-западном направлении на расстояние 1305 м по северо-западной стороне лесополосы в 1,5 м от крайнего ряда деревьев через точку 31 до точки 32;

22) от точки 32 в юго-восточном направлении на расстояние 67 м по северо-восточной стороне лесополосы в 1,5 м от крайнего ряда деревьев до точки 33;

23) от точки 33 в юго-западном направлении на расстояние 3724 м по юго-восточной стороне лесополосы в 1,5 м от крайнего ряда деревьев через точки 34—37 до точки 38;

24) от точки 38 в юго-восточном направлении на расстояние 2779 м по северо-восточной стороне лесополосы в 1,5 м от крайнего ряда деревьев, минуя с северо-востока три лесополосы, через точки 39 и 40 до точки 41;

25) от точки 41 в юго-западном направлении на расстояние 1517 м по юго-восточной стороне лесополосы в 1,5 м от крайнего ряда деревьев, минуя с северо-запада три лесополосы, через точки 42 и 43 до точки 44;

26) от точки 44 в юго-западном направлении на расстояние 550 м по северо-западной стороне лесополосы в 1,5 м от крайнего ряда деревьев до точки 45;

27) от точки 45 в юго-восточном направлении на расстояние 802 м по юго-западной стороне лесополосы в 1,5 м от крайнего ряда деревьев до точки 46;

28) от точки 46 в юго-восточном направлении на расстояние 1602 м по юго-восточной стороне лесополосы в 1,5 м от крайнего ряда деревьев, минуя три лесополосы, до точки 47;

29) от точки 47 в юго-западном направлении на расстояние 2973 м по северо-западной стороне лесополосы в 1,5 м от крайнего ряда деревьев через точки 48 и 49 до точки 50;

30) от точки 50 в юго-западном направлении на расстояние 1415 м по северо-западной стороне лесополосы в 1,5 м от крайнего ряда деревьев до узловой точки 87*, расположенной на стыке границ муниципальных образований Гулькевичский муниципальный район, Новокубанский муниципальный район, Курганинский муниципальный район и находящейся на расстоянии 3000 м западнее пос. Западный Новокубанского района, 1800 м южнее хут. Старогермановский Гулькевичского муниципального района и 5100 м восточнее пос. Октябрьский Курганинского муниципального района Краснодарского края.

6. Граница Гулькевичского муниципального района по смежеству с муниципальным образованием Курганинский муниципальный район Краснодарского края (далее — Курганинский муниципальный район) проходит:

1) от узловой точки 87*, расположенной на стыке границ муниципальных образований Гулькевичский муниципальный район, Новокубанский муниципальный район, Курганинский муниципальный район и находящейся на расстоянии 3000 м западнее пос. Западный Новокубанского района, 1800 м южнее хут. Старогермановский Гулькевичского муниципального района и 5100 м восточнее пос. Октябрьский Курганинского муниципального района, в юго-западном направлении на расстояние 725 м между лесополосами до точки 2;

2) от точки 2 в юго-восточном направлении на расстояние 161 м по юго-западной стороне лесополосы в 1,5 м от крайнего ряда деревьев до точки 3;

3) от точки 3 в юго-западном направлении на расстояние 1085 м по юго-восточной стороне лесополосы в 1,5 м от крайнего ряда деревьев через точку 4 до точки 5;

4) от точки 5 в северо-западном направлении на расстояние 1600 м по юго-западной стороне лесополосы в 1,5 м от крайнего ряда деревьев до точки 6;

5) от точки 6 в северо-западном направлении на расстояние 1378 м между двумя лесополосами в 1,5 м от крайнего ряда деревьев через точку 7 до точки 8;

6) от точки 8 в северо-восточном направлении на расстояние 1000 м по юго-восточной стороне лесополосы в 1,5 м от крайнего ряда деревьев до точки 9;

7) от точки 9 в северо-западном направлении на расстояние 3920 м по юго-западной стороне лесополосы в 1,5 м от крайнего ряда деревьев через точки 10 и 11 до точки 12;

8) от точки 12 в юго-западном направлении на расстояние 1000 м по юго-восточной стороне лесополосы в 1,5 м от крайнего ряда деревьев до точки 13;

9) от точки 13 в северо-западном направлении на расстояние 1000 м по северо-восточной стороне лесополосы в 1,5 м от крайнего ряда деревьев до точки 14;

10) от точки 14 в северо-западном направлении на расстояние 2000 м по юго-западной стороне лесополосы в 1,5 м от крайнего ряда деревьев до точки 15;

11) от точки 15 в северо-восточном направлении на расстояние 875 м по юго-восточной стороне лесополосы в 1,5 м от крайнего ряда деревьев через точку 16 до точки 17;

12) от точки 17 в северо-западном направлении на расстояние 1170 м через точку 18 по северо-восточной стороне лесополосы в 1,5 м от крайнего ряда деревьев до точки 19, далее в том же направлении на расстояние 2900 м по юго-западной стороне лесополосы в 1,5 м от крайнего ряда деревьев через точки 20 и 21 до точки 22;

13) от точки 22 в северо-восточном направлении на расстояние 1000 м по северо-западной стороне лесополосы в 1,5 м от крайнего ряда деревьев до точки 24;

14) от точки 24 в северо-западном направлении на расстояние 1000 м по юго-западной стороне лесополосы в 1,5 м от крайнего ряда деревьев до точки 25;

15) от точки 25 в юго-западном направлении на расстояние 5000 м по юго-восточной стороне лесополосы в 1,5 м от крайнего ряда деревьев через точку 26 до точки 27;

16) от точки 27 в северо-западном направлении на расстояние 4960 м по юго-западной стороне лесополосы в 1,5 м от крайнего ряда деревьев через точки 28 и 29 до точки 30;

17) от точки 30 в северо-восточном направлении на расстояние 3020 м по северо-западной стороне полосы отвода автомобильной дороги ст-ца Петропавловская — п. Первомайский через точку 31 до точки 32;

18) от точки 32 в северо-западном направлении на расстояние 5860 м по юго-западной стороне лесополосы в 1,5 м от крайнего ряда деревьев до пересечения с северо-западной стороной полосы отвода автомобильной дороги ст-ца Петропавловская — п. Первомайский через точки 33 и 34 до точки 35;

19) от точки 35 в юго-западном направлении на расстояние 1000 м по юго-восточной стороне лесополосы в 1,5 м от крайнего ряда деревьев до точки 36;

20) от точки 36 в северо-западном направлении на расстояние 1960 м по юго-западной стороне лесополосы в 1,5 м от крайнего ряда деревьев до точки 37;

21) от точки 37 в юго-западном направлении на расстояние 3650 м по юго-восточной стороне лесополосы в 1,5 м от крайнего ряда деревьев, пересекая реку Зеленчук 1-й через точки 38—40, до точки 41 (левый берег реки Зеленчук 1-й), далее в том же направлении на расстояние 375 м до точки 42 (юго-восточная сторона лесополосы);

22) от точки 42 в северо-западном направлении на расстояние 975 м по северо-восточной стороне полевой дороги до точки 43;

23) от точки 43 в юго-западном направлении на расстояние 925 м по юго-восточной стороне лесополосы в 1,5 м от крайнего ряда деревьев до точки 44 (лесополоса, примыкающая с северо-запада);

24) от точки 44 в северо-западном направлении на расстояние 1925 м по юго-западной стороне лесополосы в 1,5 м от крайнего ряда деревьев через точки 45—47 до точки 48;

25) от точки 48 в северо-восточном направлении на расстояние 1000 м по юго-восточной стороне лесополосы в 1,5 м от крайнего ряда деревьев через точку 49 до точки 50;

26) от точки 50 в северо-западном направлении на расстояние 3875 м по юго-западной стороне лесополосы в 1,5 м от крайнего ряда деревьев через точки 51—53 до точки 54 (пересечение с лесополосой);

27) от точки 54 в северо-восточном направлении на расстояние 937 м по юго-восточной стороне лесополосы в 1,5 м от крайнего ряда деревьев через точку 55 до точки 56;

28) от точки 56 в северо-западном направлении на расстояние 825 м по юго-западной стороне лесополосы в 1,5 м от крайнего ряда деревьев до узловой точки 86*, расположенной на стыке границ муниципальных образований Гулькевичский муниципальный район, Тбилисский муниципальный район, Курганинский муниципальный район и находящейся на пересечении юго-восточной стороны лесополосы с другой лесополосой, идущей в северо-западном направлении, на расстоянии 2500 м юго-восточнее хут. Веревкин Тбилисского муниципального района, 3300 м юго-западнее ст-цы Скобелевская Гулькевичского муниципального района и 9000 м северо-западнее ст-цы Темиргоевская Курганинского муниципального района.

7. Граница Гулькевичского муниципального района по смежеству с Тбилисским муниципальным районом проходит:

1) от узловой точки 86* в северо-западном направлении на расстояние 875 м по северо-восточной стороне лесополосы в 1,5 м от крайнего ряда деревьев до точки 1 (левый берег реки Зеленчук 2-й);

2) от точки 1 в северном направлении до середины реки 2-й (домер от точки 1 до середины реки Зеленчук 2-й — 99 м), далее в восточном направлении на расстояние 3997 м по середине реки Зеленчук 2-й до точки 2 (домер от середины реки Зеленчук 2-й до точки 2 — 148 м);

3) от точки 2 в северном направлении на расстояние 4300 м по восточной стороне лесополосы в 1,5 м от крайнего ряда деревьев через точку 3 до точки 4 (левый берег реки Зеленчук 3-й);

4) от точки 4 в северном направлении на расстояние 1750 м по середине реки Зеленчук 3-й до точки 5;

5) от точки 5 в восточном направлении на расстояние 625 м по южной стороне полевой дороги до точки 6;

6) от точки 6 в северном направлении на расстояние 2088 м по западной стороне лесополосы в 1,5 м от крайнего ряда деревьев до точки 7 (лесополоса, примыкающая с запада);

7) от точки 7 в западном направлении на расстояние 1813 м по южной стороне лесополосы в 1,5 м от крайнего ряда деревьев до точки 8;

8) от точки 8 в северном направлении на расстояние 3705 м по восточной стороне лесополосы в 1,5 м от крайнего ряда деревьев до точки 9;

9) от точки 9 в западном направлении на расстояние 1450 м по северной стороне лесополосы в 1,5 м от крайнего ряда деревьев, минуя три лесополосы, через точки 10—12, далее в том же направлении на расстояние 2959 м по южной стороне лесополосы в 1,5 м от крайнего ряда деревьев через точку 13 до точки 14;

10) от точки 14 в северном направлении на расстояние 2825 м по восточной стороне лесополосы в 1,5 м от крайнего ряда деревьев через точку 15 до точки 16;

11) от точки 16 в восточном направлении на расстояние 188 м по северной стороне полевой дороги до точки 17;

12) от точки 17 в северном направлении на расстояние 1175 м по западной стороне полевой дороги, пересекая балку, через точку 18 до точки 19, далее в том же направлении на расстояние 475 м по восточной стороне лесополосы в 1,5 м от крайнего ряда деревьев до точки 20;

13) от точки 20 в юго-западном направлении на расстояние 5125 м по юго-восточной стороне полосы отвода автомобильной дороги г. Гулькевичи — с. Новоукраинское — х. Шевченко, минуя с юго-востока хут. Новопеховский Первый, с северо-запада — пос. Мирный, через точки 21—30, далее, минуя с юго-востока хут. Северокубанский, с северо-запада — пос. Трудовой, до точки 31;

14) от точки 31 в северо-западном направлении на расстояние 225 м по юго-западной границе сельского поселения Кубань Гулькевичского муниципального района до точки 32 (берег пруда), далее в том же направлении на расстояние 925 м, пересекая пруд, до точки 33 (северный берег пруда);

15) от точки 33 в северо-западном направлении на расстояние 160 м по восточной стороне полевой дороги до точки 34, далее в северо-западном направлении на расстояние 246 м по восточной стороне полевой дороги через точку 35 до точки 36;

16) от точки 36 в северо-восточном направлении на расстояние 391 м по восточной стороне полевой дороги через точку 37 до точки 38;

17) от точки 38 в северо-западном направлении на расстояние 47 м по восточной стороне полевой дороги до точки 39 (левый берег реки Кубань);

18) от точки 39 в восточном направлении на расстояние 7875 м по середине реки Кубань, по нижней части террасового уступа реки Кубань, примыкающего к правому берегу реки Кубань, до узловой точки 70*, расположенной на стыке границ муниципальных образований Гулькевичский муниципальный район, Тбилисский муниципальный район, Кавказский муниципальный район и находящейся на расстоянии 6200 м северо-восточнее ст-цы Тбилисская Тбилисского муниципального района, 6400 м юго-западнее ст-цы Казанская Кавказского муниципального района и 4400 м северо-западнее пос. Новоивановский Гулькевичского муниципального района.

* Узловые точки границ Гулькевичского муниципального района."

Приложение 3
к Закону Краснодарского края
"О внесении изменений в Закон Краснодарского края "Об установлении границ муниципального образования Гулькевичский район, наделении его статусом муниципального района, образовании в его составе муниципальных образований — городских и сельских поселений — и установлении их границ"

"Приложение 4
к Закону Краснодарского края
"Об установлении границ муниципального образования Гулькевичский муниципальный район Краснодарского края, наделении его статусом муниципального района, образовании в его составе муниципальных образований — городских и сельских поселений — и установлении их границ"

Описание границ Гулькевичского городского поселения Гулькевичского муниципального района Краснодарского края

1. Граница Гулькевичского городского поселения Гулькевичского муниципального района Краснодарского края (далее — Гулькевичское городское поселение) проходит по смежеству с Красносельским городским поселением Гулькевичского муниципального района Краснодарского края (далее — Красносельское городское поселение), Гирейским городским поселением Гулькевичского муниципального района Краснодарского края (далее — Гирейское городское поселение), сельскими поселениями Венцы-Заря Гулькевичского муниципального района Краснодарского края (далее — сельское поселение Венцы-Заря), Отрадо-Кубанским сельским поселением Гулькевичского муниципального района Краснодарского края (далее — Отрадо-Кубанское сельское поселение), Комсо-

мольским сельским поселением Гулькевичского муниципального района Краснодарского края (далее — Комсомольское сельское поселение) и Новоукраинским сельским поселением Гулькевичского муниципального района Краснодарского края (далее — Новоукраинское сельское поселение).

2. Граница Гулькевичского городского поселения по смежеству с Красносельским городским поселением проходит:

1) от узловой точки А*, расположенной на стыке границ Новоукраинского сельского поселения, Красносельского городского поселения и Гулькевичского городского поселения и находящейся на расстоянии 10 м западнее перекрестка полевых автомобильных дорог, в восточном направлении на расстояние 2275 м по северной границе земель сельскохозяйственного назначения до точки 7;

2) от точки 7 в северном направлении на расстояние 200 м по западной границе земель сельскохозяйственного назначения до точки 6;

3) от точки 6 в восточном направлении на расстояние 150 м по северной границе земель сельскохозяйственного назначения до точки 5;

4) от точки 5 в северном направлении на расстояние 500 м по западной стороне лесополосы в 1,5 м от крайнего ряда деревьев до точки 4;

5) от точки 4 в восточном направлении на расстояние 575 м по северной стороне полевой дороги до точки 3;

6) от точки 3 в северном направлении на расстояние 1500 м по восточной стороне лесополосы в 1,5 м от крайнего ряда деревьев до точки 2;

7) от точки 2 в северо-западном направлении на расстояние 125 м по северо-восточной стороне полосы отвода автомобильной дороги г. Гулькевичи — г. Кропоткин до точки 1;

8) от точки 1 в северо-восточном направлении на расстояние 1375 м по северо-западной стороне полосы отвода автомобильной дороги г. Гулькевичи — с. Новоукраинское — х. Шевченко до узловой точки Б*, расположенной на стыке границ Гирейского городского поселения, Красносельского городского поселе-

ния и Гулькевичского городского поселения, на юго-западной стороне пересечения гравийного автомобильного подъезда к пгт Гирей и автомобильной дороги г. Гулькевичи — с. Новоукраинское — х. Шевченко.

3. Граница Гулькевичского городского поселения по смежеству с Гирейским городским поселением проходит:

1) от узловой точки Б* в восточном направлении на расстояние 975 м по северо-западной стороне полосы отвода автомобильной дороги г. Гулькевичи — с. Новоукраинское — х. Шевченко до точки 1;

2) от точки 1 в юго-восточном направлении на расстояние 18 м по юго-западной стороне полосы отвода Северо-Кавказской железной дороги — филиала ОАО "РЖД" до точки 2;

3) от точки 2 в северо-восточном направлении на расстояние 100 м по юго-восточной стороне полосы отвода асфальтированной дороги до точки 3;

4) от точки 3 в юго-восточном направлении на расстояние 375 м по северо-восточной стороне лесополосы в 1,5 м от крайнего ряда деревьев до точки 4;

5) от точки 4 в восточном направлении на расстояние 1020 м по северной стороне грунтовой дороги до точки 5;

6) от точки 5 в северном направлении на расстояние 550 м по восточной стороне полосы отвода автомобильной дороги г. Гулькевичи — с. Новоукраинское — х. Шевченко до точки 6;

7) от точки 6 ломаной линией в восточном направлении на расстояние 1300 м по южной стороне полевой дороги через точки 7—10 до точки 11;

8) от точки 11 в северном направлении на расстояние 600 м по восточной стороне полевой дороги до точки 12;

9) от точки 12 в восточном направлении на расстояние 950 м по северной стороне полосы отвода Северо-Кавказской железной дороги — филиала ОАО "РЖД" до точки 13;

10) от точки 13 в юго-восточном направлении на расстояние 250 м по северо-восточной стороне гравийной дороги, далее в том же направлении на расстояние 1300 м по северо-восточной стороне полосы отвода асфальтированной дороги до точки 16;

11) от точки 16 в северном направлении на расстояние 150 м по западной стороне грунтовой дороги до точки 17;

12) от точки 17 в восточном направлении на расстояние 300 м по северной стороне грунтовой дороги до точки 18;

13) от точки 18 в северном направлении на расстояние 450 м по западной стороне грунтовой дороги через точку 19 до точки 20;

14) от точки 20 в северо-восточном направлении на расстояние 150 м по северо-западной стороне гравийной дороги до точки 21;

15) от точки 21 в восточном направлении на расстояние 725 м по северной стороне гравийной дороги до точки 22;

16) от точки 22 в южном направлении на расстояние 375 м по западной стороне грунтовой дороги до точки 23;

17) от точки 23 в юго-восточном направлении на расстояние 625 м по юго-западной стороне грунтовой дороги через точки 24—26 до точки 27;

18) от точки 27 в юго-восточном направлении на расстояние 1000 м по северо-восточной стороне полосы отвода асфальтированной дороги до точки 28;

19) от точки 28 в северо-восточном направлении на расстояние 125 м по восточной стороне лесополосы в 1,5 м от крайнего ряда деревьев до точки 29;

20) от точки 29 в северо-западном направлении на расстояние 350 м по северо-восточной стороне лесополосы в 1,5 м от крайнего ряда деревьев до точки 30;

21) от точки 30 в северо-восточном направлении на расстояние 300 м по юго-восточной границе болота до точки 31;

22) от точки 31 в северо-западном направлении на расстояние 450 м по юго-западной стороне полосы отвода автомобильной дороги г. Гулькевичи — ст-ца Кавказская до точки 32;

- 23) от точки 32 в северо-западном направлении на расстояние 280 м по северо-восточной стороне болота до точки 33;
- 24) от точки 33 в северо-восточном направлении на расстояние 270 м по правому берегу ручья до точки 34;
- 25) от точки 34 в северо-западном направлении на расстояние 250 м по юго-западной границе полосы отвода автомобильной дороги г. Гулькевичи — ст-ца Кавказская до точки 35;
- 26) от точки 35 в северо-восточном направлении на расстояние 975 м по восточной стороне грунтовой дороги до точки 36;
- 27) от точки 36 в восточном направлении на расстояние 700 м по южной стороне болота до точки 37;
- 28) от точки 37 в северном направлении на расстояние 300 м по восточной границе болота до точки 38;
- 29) от точки 38 в северо-восточном направлении на расстояние 450 м по южной границе болота до точки 39;
- 30) от точки 39 в южном направлении на расстояние 900 м по западной границе карьера до точки 40;
- 31) от точки 40 в юго-восточном направлении на расстояние 575 м по южной границе карьера до точки 41;
- 32) от точки 41 в южном направлении на расстояние 525 м по западному берегу пруда до точки 42;
- 33) от точки 42 в восточном направлении на расстояние 400 м по северной стороне дамбы до точки 43;
- 34) от точки 43 в юго-восточном направлении на расстояние 1150 м по северо-восточной стороне полосы отвода асфальтированной дороги до точки 49;
- 35) от точки 49 в восточном направлении на расстояние 1475 м по южному берегу сбросного канала до точки 50;
- 36) от точки 50 в северном направлении на расстояние 80 м по восточному берегу оросительного канала до точки 51;

37) от точки 51 в юго-восточном направлении на расстояние 425 м по северному берегу оросительного канала до узловой точки В*, расположенной на стыке границ Гулькевичского городского поселения, Гирейского городского поселения и сельского поселения Венцы-Заря, на пересечении северо-западной стороны сбросного канала и северо-восточной стороны магистрального оросительного канала.

4. Граница Гулькевичского городского поселения по смежеству с сельским поселением Венцы-Заря проходит:

1) от узловой точки В* в южном направлении на расстояние 2400 м по западной стороне лесополосы в 1,5 м от крайнего ряда деревьев через точку 11 до точки 9;

2) от точки 9 в западном направлении на расстояние 1000 м по южной стороне лесополосы в 1,5 м от крайнего ряда деревьев до точки 8;

3) от точки 8 в южном направлении на расстояние 1040 м по западной стороне лесополосы в 1,5 м от крайнего ряда деревьев до точки 7;

4) от точки 7 в западном направлении на расстояние 1000 м по северной стороне лесополосы в 1,5 м от крайнего ряда деревьев до точки 6;

5) от точки 6 в южном направлении на расстояние 5300 м по восточной стороне лесополосы в 1,5 м от крайнего ряда деревьев до точки 5;

6) от точки 5 в восточном направлении на расстояние 1000 м по северной стороне полевой дороги до точки 4;

7) от точки 4 в южном направлении на расстояние 1450 м по восточной стороне лесополосы в 1,5 м от крайнего ряда деревьев до точки 3;

8) от точки 3 в юго-восточном направлении на расстояние 1590 м по северо-восточной стороне лесополосы в 1,5 м от крайнего ряда деревьев до узловой точки Ж*, расположенной на стыке границ Гулькевичского городского поселения, Отрадо-Кубанского сельского поселения и сельского поселения Венцы-Заря на западной стороне пересечения лесополос и находящейся на расстоянии 50 м севернее железнодорожной остановки "Дорожково" Северо-Кавказской железной дороги — филиала ОАО "РЖД".

5. Граница Гулькевичского городского поселения по смежеству с Отрадо-Кубанским сельским поселением проходит от узловой точки Ж* в северо-западном направлении на расстояние 50 м через автомобильную дорогу г. Гулькевичи — х. Чаплыгин — ст-ца Михайловская (7 км), далее в том же направлении на расстояние 240 м через Северо-Кавказскую железную дорогу — филиала ОАО "РЖД" (1609 км) до узловой точки М*, расположенной на стыке границ Комсомольского сельского поселения, Гулькевичского городского поселения и Отрадо-Кубанского сельского поселения на юго-западной границе полосы отвода автомобильной дороги г. Гулькевичи — х. Чаплыгин — ст-ца Михайловская и находящейся на расстоянии 300 м западнее железнодорожной остановки "Дорожково" Северо-Кавказской железной дороги — филиала ОАО "РЖД".

6. Граница Гулькевичского городского поселения по смежеству с Комсомольским сельским поселением проходит:

1) от узловой точки М* в северо-западном направлении на расстояние 6000 м по юго-западной стороне полосы отвода автомобильной дороги г. Гулькевичи — х. Чаплыгин — ст-ца Михайловская до точки 19;

2) от точки 19 в западном направлении на расстояние 2500 м по северной стороне полосы отвода обьездной автомобильной дороги г. Гулькевичи — ст-ца Кавказская до точки 18;

3) от точки 18 в западном направлении на расстояние 970 м по северной стороне лесополосы в 1,5 м от крайнего ряда деревьев до точки 17;

4) от точки 17 в северо-западном направлении на расстояние 950 м по юго-западной границе полевой дороги до точки 16;

5) от точки 16 в западном направлении на расстояние 200 м по северной стороне грунтовой дороги до точки 15;

6) от точки 15 в северном направлении на расстояние 260 м по восточной стороне асфальтированной дороги до точки 14;

7) от точки 14 в западном направлении на расстояние 240 м по южной границе полевой дороги до точки 13;

8) от точки 13 в северном направлении на расстояние 600 м по западной границе полевой дороги до точки 12;

9) от точки 12 в северо-западном направлении на расстояние 1200 м по северо-восточной стороне полосы отвода асфальтированной дороги через точки 11—7 до точки 6;

10) от точки 6 в западном направлении на расстояние 700 м по северной стороне полевой дороги до точки 5;

11) от точки 5 в северном направлении на расстояние 140 м по западной границе карьера до точки 4;

12) от точки 4 в северо-западном направлении на расстояние 100 м по южной стороне полосы отвода автомобильной дороги х. Тельман — г. Гулькевичи до точки 3;

13) от точки 3 в северном направлении на расстояние 200 м по западной границе карьера до точки 2;

14) от точки 2 в северо-западном направлении на расстояние 80 м по северо-восточной стороне болота до точки 1;

15) от точки 1 в западном направлении на расстояние 2375 м по левому берегу реки до узловой точки Д*, расположенной на стыке границ Новоукраинского, Комсомольского сельских поселений и Гулькевичского городского поселения на левом берегу реки.

7. Граница Гулькевичского городского поселения по смежеству с Новоукраинским сельским поселением проходит:

1) от узловой точки Д* в западном направлении на расстояние 2450 м по левому берегу реки до точки 2;

2) от точки 2 в северном направлении на расстояние 50 м по восточной стороне дамбы до точки 1;

3) от точки 1 в северном направлении на расстояние 525 м по западной стороне полосы отвода полевой дороги до узловой точки А*.

* Узловые номера точек границ городского поселения."

Приложение 4
к Закону Краснодарского края
"О внесении изменений в Закон Краснодарского края "Об установлении границ муниципального образования Гулькевичский район, наделении его статусом муниципального района, образовании в его составе муниципальных образований — городских и сельских поселений — и установлении их границ"

"Приложение 6
к Закону Краснодарского края
"Об установлении границ муниципального образования Гулькевичский муниципальный район Краснодарского края, наделении его статусом муниципального района, образовании в его составе муниципальных образований — городских и сельских поселений — и установлении их границ"

Описание границ Красносельского городского поселения Гулькевичского муниципального района Краснодарского края

1. Граница Красносельского городского поселения Гулькевичского муниципального района Краснодарского края (далее — Красносельское городское поселение) проходит по смежеству с муниципальным образованием Кропоткинское городское поселение Кавказского муниципального района Краснодарского края (далее — Кропоткинское городское поселение), Гирейским городским поселением Гулькевичского муниципального района Краснодарского края (далее — Гирейское городское поселение), Гулькевичским городским поселением Гулькевичского муниципального района Краснодарского края (далее — Гулькевичское городское поселение) и Новоукраинским сельским поселением Гулькевичского муниципального района Краснодарского края (далее — Новоукраинское сельское поселение).

2. Граница Красносельского городского поселения по смежеству с Кропоткинским городским поселением проходит:

1) от узловой точки 17*, расположенной на стыке границ Кропоткинского городского поселения, Новоукраинского сельского поселения и Красносельского городского поселения и находящейся на расстоянии 170 м от ручья, в юго-восточном направлении на расстояние 325 м по юго-западной стороне болота до точки 18 (северная сторона котлована, расположенного возле пастбища);

2) от точки 18 в северо-восточном направлении на расстояние 800 м по северному берегу водохранилища до точки 19, далее в том же направлении на расстояние 1325 м по северной стороне грунтовой дороги через точки 20—25 до точки 26;

3) от точки 26 в северном направлении на расстояние 1300 м по восточной стороне полосы отвода автомобильной дороги г. Гулькевичи — г. Кропоткин через точку 27 до точки 28;

4) от точки 28 в восточном направлении на расстояние 200 м по южной стороне полевой дороги до точки 29;

5) от точки 29 в южном направлении на расстояние 1500 м по левому берегу реки Кубань до точки 30;

6) от точки 30 в восточном направлении на расстояние 200 м по северной стороне полевой дороги до точки 31 (левый берег реки Кубань);

7) от точки 31 в юго-восточном направлении на расстояние 3090 м по левому берегу реки Кубань до узловой точки 31/1*, расположенной на стыке границ Кропоткинского, Гирейского и Красносельского городских поселений на левом берегу реки Кубань и находящейся на расстоянии 100 м западнее от места впадения канала в реку Кубань.

3. Граница Красносельского городского поселения по смежеству с Гирейским городским поселением проходит:

1) от узловой точки 31/1* в южном направлении на расстояние 625 м по восточной стороне грунтовой дороги до точки 3;

2) от точки 3 в восточном направлении на расстояние 525 м по северной стороне лесополосы в 1,5 м от крайнего ряда деревьев до точки 1;

3) от точки 1 в южном направлении на расстояние 350 м по западной границе полосы отвода гравийного подъезда к пгт Гирей Гирейского городского поселения Гулькевичского муниципального района Краснодарского края до узловой точки Б*, расположенной на стыке границ Гирейского, Красносельского, Гулькевичского городских поселений на юго-западной стороне пересечения гравийного автомобильного подъезда к пгт Гирей Гирейского городского поселения Гулькевичского муниципального района Краснодарского края и автомобильной дороги г. Гулькевичи — с. Новоукраинское — х. Шевченко.

4. Граница Красносельского городского поселения по смежеству с Гулькевичским городским поселением проходит:

1) от узловой точки Б* в юго-западном направлении на расстояние 1375 м по северо-западной стороне полосы отвода автомобильной дороги г. Гулькевичи — с. Новоукраинское — х. Шевченко до точки 1;

2) от точки 1 в юго-восточном направлении на расстояние 125 м по северо-восточной стороне полосы отвода автомобильной дороги г. Гулькевичи — г. Кропоткин до точки 2;

3) от точки 2 в южном направлении на расстояние 1500 м по восточной стороне лесополосы в 1,5 м от крайнего ряда деревьев до точки 3;

4) от точки 3 в западном направлении на расстояние 575 м по северной стороне полевой дороги до точки 4;

5) от точки 4 в южном направлении на расстояние 500 м по западной стороне лесополосы в 1,5 м от крайнего ряда деревьев до точки 5;

6) от точки 5 в западном направлении на расстояние 150 м по северной границе земель сельскохозяйственного назначения до точки 6;

7) от точки 6 в южном направлении на расстояние 200 м по западной границе земель сельскохозяйственного назначения до точки 7;

8) от точки 7 в западном направлении на расстояние 2275 м по северной границе земель сельскохозяйственного назначения до узловой точки А*, расположенной на стыке границ Новоукраинского сельского поселения, Красносельского и Гулькевичского городских поселений и находящейся на расстоянии 10 м западнее пересечения полевых автомобильных дорог.

5. Граница Красносельского городского поселения по смежеству с Новоукраинским сельским поселением проходит:

1) от узловой точки А* в северном направлении на расстояние 500 м по восточной границе карьера до точки 8;

2) от точки 8 в северном направлении на расстояние 475 м по западной стороне грунтовой дороги до точки 7;

3) от точки 7 в юго-западном направлении на расстояние 1100 м по южной границе полосы отвода автомобильной дороги г. Гулькевичи — с. Новоукраинское — х. Шевченко до точки 6;

4) от точки 6 в северо-западном направлении на расстояние 175 м по западной границе грунтовой дороги Красносельского городского поселения до точки 5;

5) от точки 5 в северо-западном направлении на расстояние 550 м по восточной границе выработанного карьера до точки 4;

6) от точки 4 в северо-западном направлении на расстояние 750 м по восточной стороне грунтовой дороги до узловой точки 17*.

* Узловые номера точек границ городского поселения."

Приложение 5
к Закону Краснодарского края
"О внесении изменений в Закон Краснодарского края "Об установлении границ муниципального образования Гулькевичский район, наделении его статусом муниципального района, образовании в его составе муниципальных образований — городских и сельских поселений — и установлении их границ"

"Приложение 8
к Закону Краснодарского края
"Об установлении границ муниципального образования Гулькевичский муниципальный район Краснодарского края, наделении его статусом муниципального района, образовании в его составе муниципальных образований — городских и сельских поселений — и установлении их границ"

**Описание
границ Гирейского городского поселения
Гулькевичского муниципального района Краснодарского края**

1. Граница Гирейского городского поселения Гулькевичского муниципального района Краснодарского края (далее — Гирейское городское поселение) проходит по смежеству с Кропоткинским городским поселением Кавказского муниципального района Краснодарского края (далее — Кропоткинское городское поселение), сельским поселением Венцы-Заря Гулькевичского муниципального района Краснодарского края (далее — сельское поселение Венцы-Заря), Гулькевичским городским поселением Гулькевичского муниципального района Краснодарского края (далее — Гулькевичское городское поселение) и Красносельским городским поселением Гулькевичского муниципального района Краснодарского края (далее — Красносельское городское поселение).

2. Граница Гирейского городского поселения по смежеству с Кропоткинским городским поселением проходит от узловой точки 31/1*, расположенной на стыке границ Кропоткинского городского поселения, Гирейского городского поселения и Красносельского городского поселения на левом берегу реки Кубань и находящейся на расстоянии 100 м западнее от места впадения канала в реку Кубань, по левому берегу и вверх по течению реки Кубань на расстояние 2900 м до узловой точки 72*, расположенной на стыке границ муниципального образования Гулькевичский муниципальный район Краснодарского края (далее — Гулькевичский муниципальный район), муниципального образования Кавказский муниципальный район Краснодарского края (далее — Кавказский муниципальный район) и Кропоткинского городского поселения на середине железнодорожного моста через реку Кубань и находящейся на расстоянии 1400 м северо-западнее пгт Гирей Гулькевичского муниципального района, 2100 м юго-восточнее железнодорожного вокзала станции Кавказская в Кропоткинском городском поселении Северо-Кавказской железной дороги — филиала ОАО "РЖД".

3. Граница Гирейского городского поселения по смежеству с Кавказским муниципальным районом проходит от узловой точки 72* в восточном направлении на расстояние 14400 м по середине фарватера реки Кубань до узловой точки 72/1*, расположенной на стыке границ Гулькевичского муниципального района, Кавказского муниципального района и сельского поселения Венцы-Заря на середине фарватера реки Кубань и находящейся на расстоянии 50 м севернее места впадения в реку сбросного канала.

4. Граница Гирейского городского поселения по смежеству с сельским поселением Венцы-Заря проходит:

1) от узловой точки 72/1* в юго-восточном направлении на расстояние 200 м от середины фарватера реки Кубань до точки 4;

2) от точки 4 в юго-западном направлении на расстояние 1500 м по юго-западной стороне лесополосы в 1,5 м от крайнего ряда деревьев до точки 1;

3) от точки 1 в юго-западном направлении на расстояние 1625 м по северо-западной стороне земельного отвода сбросного канала до узловой точки В*, расположенной на стыке границ Гулькевичского городского поселения, Гирейского городского поселения и сельского поселения Венцы-Заря на пересечении северо-западной стороны сбросного канала и северо-восточной стороны магистрального оросительного канала.

5. Граница Гирейского городского поселения по смежеству с Гулькевичским городским поселением проходит:

1) от узловой точки В* в северо-западном направлении на расстояние 425 м по северному берегу оросительного канала до точки 51;

2) от точки 51 в южном направлении на расстояние 80 м по восточному берегу оросительного канала до точки 50;

3) от точки 50 в западном направлении на расстояние 1475 м по южному берегу сбросного канала до точки 49;

4) от точки 49 в северо-западном направлении на расстояние 1150 м по северо-восточной стороне асфальтированной дороги до точки 43;

5) от точки 43 в западном направлении на расстояние 400 м по северной стороне дамбы до точки 42;

6) от точки 42 в северном направлении на расстояние 525 м по западному берегу пруда до точки 41;

7) от точки 41 в северо-западном направлении на расстояние 575 м по южной границе карьера до точки 40;

8) от точки 40 в северном направлении на расстояние 900 м по западной границе карьера до точки 39;

9) от точки 39 в юго-западном направлении на расстояние 450 м по южной границе болота до точки 38;

10) от точки 38 в южном направлении на расстояние 300 м по восточной границе болота до точки 37;

11) от точки 37 в западном направлении на расстояние 700 м по южной стороне болота до точки 36;

- 12) от точки 36 в юго-западном направлении на расстояние 975 м по восточной стороне грунтовой дороги до точки 35;
- 13) от точки 35 в юго-восточном направлении на расстояние 250 м по юго-западной границе полосы отвода автомобильной дороги г. Гулькевичи — ст-ца Кавказская до точки 34;
- 14) от точки 34 в юго-западном направлении на расстояние 270 м по правому берегу ручья до точки 33;
- 15) от точки 33 в юго-восточном направлении на расстояние 280 м по северо-восточной стороне болота до точки 32;
- 16) от точки 32 в юго-восточном направлении на расстояние 450 м по юго-западной стороне полосы отвода автомобильной дороги г. Гулькевичи — ст-ца Кавказская до точки 31;
- 17) от точки 31 в юго-западном направлении на расстояние 300 м по юго-восточной границе болота до точки 30;
- 18) от точки 30 в юго-восточном направлении на расстояние 350 м по северо-восточной стороне лесополосы в 1,5 м от крайнего ряда деревьев до точки 29;
- 19) от точки 29 в юго-западном направлении на расстояние 125 м по восточной стороне лесополосы в 1,5 м от крайнего ряда деревьев до точки 28;
- 20) от точки 28 в северо-западном направлении на расстояние 1000 м по северо-восточной стороне полосы отвода асфальтированной дороги до точки 27;
- 21) от точки 27 в северо-западном направлении на расстояние 625 м по юго-западной стороне грунтовой дороги через точки 26—24 до точки 23;
- 22) от точки 23 в северном направлении на расстояние 375 м по западной стороне грунтовой дороги до точки 22;
- 23) от точки 22 в западном направлении на расстояние 725 м по северной стороне гравийной дороги до точки 21;
- 24) от точки 21 в юго-западном направлении на расстояние 150 м по северо-западной стороне гравийной дороги до точки 20;

- 25) от точки 20 в южном направлении на расстояние 450 м по западной стороне грунтовой дороги до точки 18;
- 26) от точки 18 в западном направлении на расстояние 300 м по северной стороне грунтовой дороги до точки 17;
- 27) от точки 17 в южном направлении на расстояние 150 м по западной стороне грунтовой дороги до точки 16;
- 28) от точки 16 в северо-западном направлении на расстояние 1300 м по северо-восточной стороне полосы отвода асфальтированной дороги, далее в том же направлении на расстояние 250 м по северо-восточной стороне гравийной дороги до точки 13;
- 29) от точки 13 в западном направлении на расстояние 950 м по северной стороне полосы отвода Северо-Кавказской железной дороги — филиала ОАО "РЖД" до точки 12;
- 30) от точки 12 в южном направлении на расстояние 600 м по восточной стороне полевой дороги до точки 11;
- 31) от точки 11 ломаной линией в западном направлении на расстояние 1300 м по южной стороне полевой дороги до точки 6;
- 32) от точки 6 в южном направлении на расстояние 550 м по восточной стороне полосы отвода автомобильной дороги г. Гулькевичи — с. Новоукраинское — х. Шевченко до точки 5;
- 33) от точки 5 в западном направлении на расстояние 1020 м по северной стороне грунтовой дороги до точки 4;
- 34) от точки 4 в северо-западном направлении на расстояние 375 м по северо-восточной стороне лесополосы в 1,5 м от крайнего ряда деревьев до точки 3;
- 35) от точки 3 в юго-западном направлении на расстояние 100 м по юго-восточной стороне полосы отвода асфальтированной дороги до точки 2;
- 36) от точки 2 в северо-западном направлении на расстояние 18 м по юго-западной стороне полосы отвода Северо-Кавказской железной дороги — филиала ОАО "РЖД" до точки 1;

37) от точки 1 в западном направлении на расстояние 975 м по северо-западной стороне полосы отвода автомобильной дороги г. Гулькевичи — с. Новоукраинское — х. Шевченко до узловой точки Б*, расположенной на стыке границ Гирейского городского поселения, Красносельского городского поселения и Гулькевичского городского поселения с юго-западной стороны пересечения гравийного автомобильного подъезда к пгт Гирей Гирейского городского поселения и автомобильной дороги г. Гулькевичи — с. Новоукраинское — х. Шевченко.

6. Граница Гирейского городского поселения по смежеству с Красносельским городским поселением проходит:

1) от узловой точки Б* в северном направлении на расстояние 350 м по западной границе полосы отвода гравийного подъезда к пгт Гирей Гирейского городского поселения до точки 1;

2) от точки 1 в западном направлении на расстояние 525 м по северной стороне лесополосы в 1,5 м от крайнего ряда деревьев до точки 3;

3) от точки 3 в северном направлении на расстояние 625 м по восточной стороне грунтовой дороги до узловой точки 31/1*.

* Узловые номера точек границ городского поселения."

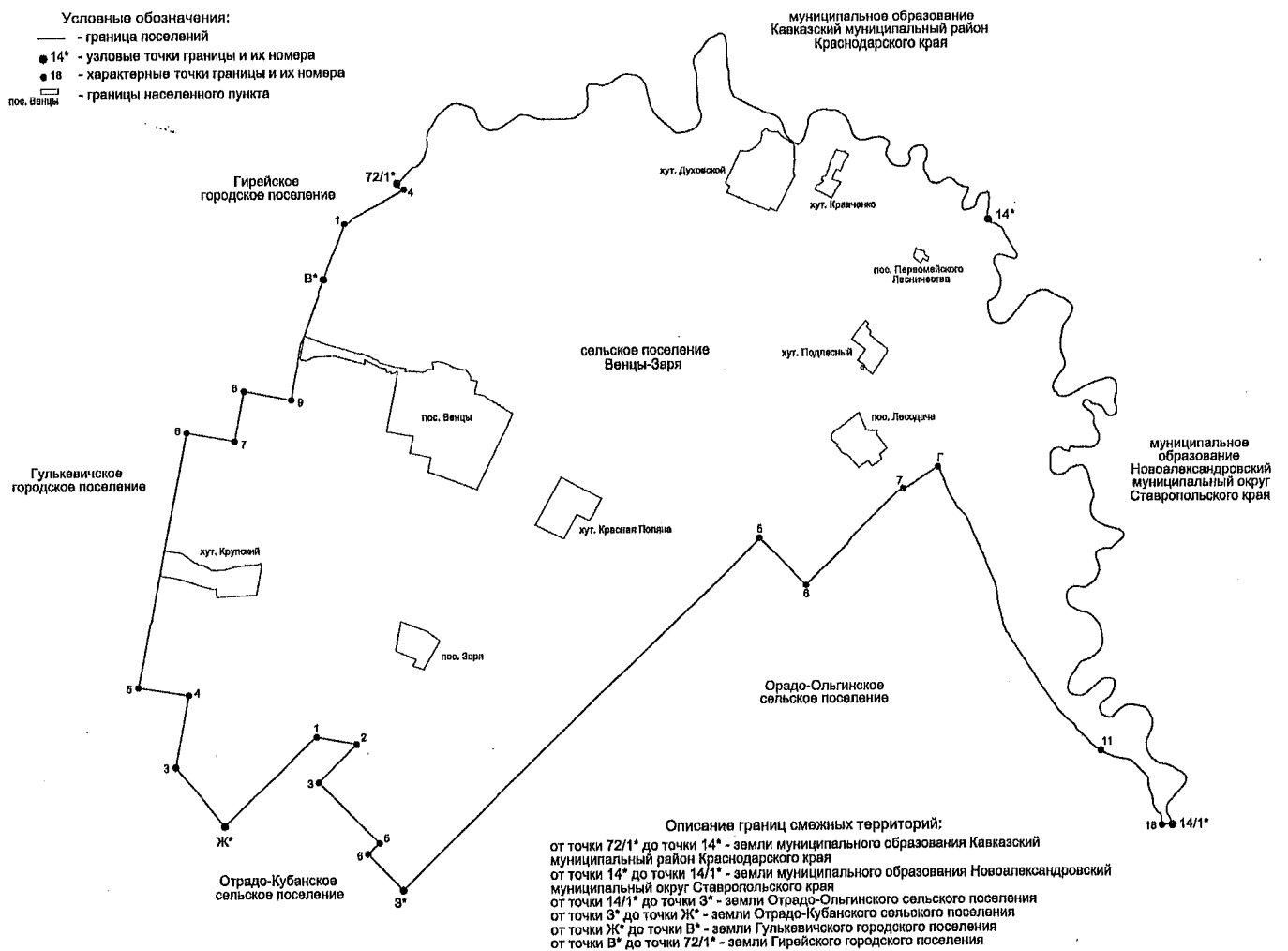
Приложение 6

к Закону Краснодарского края "О внесении изменений в Закон Краснодарского края "Об установлении границ муниципального образования Гулькевичский район, наделении его статусом муниципального района, образовании в его составе муниципальных образований — городских и сельских поселений — и установлении их границ"

"Приложение 9

к Закону Краснодарского края "Об установлении границ муниципального образования Гулькевичский муниципальный район Краснодарского края, наделении его статусом муниципального района, образовании в его составе муниципальных образований — городских и сельских поселений — и установлении их границ"

КАРТА-СХЕМА
границ сельского поселения Венцы-Заря
Гулькевичского муниципального района Краснодарского края



Приложение 7
к Закону Краснодарского края
"О внесении изменений в Закон Краснодарского края "Об установлении границ муниципального образования Гулькевичский район, наделении его статусом муниципального района, образовании в его составе муниципальных образований — городских и сельских поселений — и установлении их границ"

"Приложение 10
к Закону Краснодарского края
"Об установлении границ муниципального образования Гулькевичский муниципальный район Краснодарского края, наделении его статусом муниципального района, образовании в его составе муниципальных образований — городских и сельских поселений — и установлении их границ"

**Описание
границ сельского поселения Венцы-Заря
Гулькевичского муниципального района Краснодарского края**

1. Граница сельского поселения Венцы-Заря Гулькевичского муниципального района Краснодарского края (далее — сельское поселение Венцы-Заря) проходит по смежеству с муниципальным образованием Кавказский муниципальный район Краснодарского края (далее — Кавказский муниципальный район), муниципальным образованием Новоалександровский муниципальный округ Ставропольского края, Отрадо-Ольгинским сельским поселением Гулькевичского муниципального района Краснодарского края (далее — Отрадо-Ольгинское сельское поселение) и Отрадо-Кубанским сельским поселением Гулькевичского муниципального района Краснодарского края (далее — Отрадо-Кубанское сельское поселение), Гулькевичским городским поселением Гулькевич-

ского муниципального района Краснодарского края (далее — Гулькевичское городское поселение) и Гирейским городским поселением Гулькевичского муниципального района Краснодарского края (далее — Гирейское городское поселение).

2. Граница сельского поселения Венцы-Заря по смежеству с Кавказским муниципальным районом проходит от узловой точки 72/1*, расположенной на стыке границ муниципального образования Гулькевичский муниципальный район Краснодарского края (далее — Гулькевичский муниципальный район), Кавказского муниципального района и сельского поселения Венцы-Заря на середине фарватера реки Кубань и находящейся на расстоянии 50 м севернее места впадения в реку сбросного канала, в восточном направлении на расстояние 34200 м по середине фарватера и вверх по течению реки Кубань до узловой точки 14*, расположенной на стыке границ Гулькевичского муниципального района, Кавказского муниципального района, муниципального образования Новоалександровский муниципальный округ Ставропольского края и находящейся на расстоянии 1400 м северо-восточнее хут. Кравченко Гулькевичского муниципального района, 6240 м юго-восточнее ст-цы Темижбекская Кавказского муниципального района, 5600 м юго-западнее пос. Темижбекский Новоалександровского муниципального округа Ставропольского края.

3. Граница сельского поселения Венцы-Заря по смежеству с муниципальным образованием Новоалександровский муниципальный округ Ставропольского края проходит от узловой точки 14* ломаной линией в юго-восточном направлении на расстояние 25417 м по середине реки Кубань, до узловой точки 14/1*, расположенной на стыке границ сельского поселения Венцы-Заря и Отрадо-Ольгинского сельского поселения и находящейся на расстоянии 1450 м севернее с. Новомихайловское Отрадо-Ольгинского сельского поселения.

4. Граница сельского поселения Венцы-Заря по смежеству с Отрадо-Ольгинским сельским поселением проходит:

1) от узловой точки 14/1* в западном направлении на расстояние 220 м через реку Кубань до точки 18;

2) от точки 18 в северо-западном направлении на расстояние 2850 м по северо-восточной стороне грунтовой дороги до точки 11;

3) от точки 11 в северо-западном направлении на расстояние 6200 м по северо-восточной стороне грунтовой дороги до точки Г;

4) от точки Г в юго-западном направлении на расстояние 975 м по юго-восточной стороне лесополосы в 1,5 м от крайнего ряда деревьев до точки 7;

5) от точки 7 в юго-западном направлении на расстояние 2650 м по северо-западной стороне лесополосы в 1,5 м от крайнего ряда деревьев до точки 6;

6) от точки 6 в северо-западном направлении на расстояние 1350 м по северо-восточной стороне лесополосы в 1,5 м от крайнего ряда деревьев до точки 5;

7) от точки 5 в юго-западном направлении на расстояние 1580 м по северо-западной стороне полосы отвода автомобильной дороги г. Гулькевичи — с. Отрадо-Ольгинское — с. Отрадо-Кубанское, далее в том же направлении на расстояние 8600 м по юго-восточной стороне лесополосы в 1,5 м от крайнего ряда деревьев до узловой точки З*, расположенной на стыке границ Отрадо-Кубанского, Отрадо-Ольгинского сельских поселений и сельского поселения Венцы-Заря и находящейся на расстоянии 8900 м от пересечения проезжей части ул. Ленина и проезжей части ул. Красная с. Отрадо-Ольгинское Отрадо-Ольгинского сельского поселения.

5. Граница сельского поселения Венцы-Заря по смежеству с Отрадо-Кубанским сельским поселением проходит:

1) от узловой точки З* в северо-западном направлении на расстояние 1015 м по северо-восточной стороне лесополосы в 1,5 м от крайнего ряда деревьев до точки 6;

2) от точки 6 в северо-восточном направлении на расстояние 350 м по северо-западной стороне лесополосы в 1,5 м от крайнего ряда деревьев до точки 5;

3) от точки 5 в северо-западном направлении на расстояние 1750 м по северо-восточной стороне лесополосы в 1,5 м от крайнего ряда деревьев до точки 3;

4) от точки 3 в северо-восточном направлении на расстояние 1075 м по северо-западной стороне лесополосы в 1,5 м от крайнего ряда деревьев до точки 2;

5) от точки 2 в западном направлении на расстояние 825 м по южной стороне лесополосы в 1,5 м от крайнего ряда деревьев до точки 1;

6) от точки 1 в юго-западном направлении на расстояние 2600 м по юго-восточной стороне лесополосы в 1,5 м от крайнего ряда деревьев до узловой точки Ж*, расположенной на стыке границ Гулькевичского городского поселения, Отрадо-Кубанского сельского поселения и сельского поселения Венцы-Заря и находящейся на расстоянии 50 м севернее железнодорожной остановки "Дорожково" Северо-Кавказской железной дороги — филиала ОАО "РЖД".

6. Граница сельского поселения Венцы-Заря по смежеству с Гулькевичским городским поселением проходит:

1) от узловой точки Ж* в северо-западном направлении на расстояние 1590 м по северо-восточной стороне лесополосы в 1,5 м от крайнего ряда деревьев до точки 3;

2) от точки 3 в северном направлении на расстояние 1450 м по восточной стороне лесополосы в 1,5 м от крайнего ряда деревьев до точки 4;

3) от точки 4 в западном направлении на расстояние 1000 м по северной стороне полевой дороги до точки 5;

4) от точки 5 в северном направлении на расстояние 5300 м по восточной стороне лесополосы в 1,5 м от крайнего ряда деревьев до точки 6;

5) от точки 6 в восточном направлении на расстояние 1000 м по северной стороне лесополосы в 1,5 м от крайнего ряда деревьев до точки 7;

6) от точки 7 в северном направлении на расстояние 1040 м по западной стороне лесополосы в 1,5 м от крайнего ряда деревьев до точки 8;

7) от точки 8 в восточном направлении на расстояние 1000 м по южной стороне лесополосы в 1,5 м от крайнего ряда деревьев до точки 9;

8) от точки 9 в северном направлении на расстояние 2400 м по западной стороне лесополосы в 1,5 м от крайнего ряда деревьев через точки 10 и 11 до узловой точки В*, расположенной на стыке границ Гулькевичского, Гирейского

городских поселений и сельского поселения Венцы-Заря на пересечении северо-западной стороны сбросного канала и северо-восточной стороны магистрального оросительного канала.

7. Граница сельского поселения Венцы-Заря по смежеству с Гирейским городским поселением проходит:

1) от узловой точки В* в северо-восточном направлении на расстояние 1625 м по северо-западной стороне сбросного канала до точки 1;

2) от точки 1 в северо-восточном направлении на расстояние 1500 м по юго-западной стороне лесополосы в 1,5 м от крайнего ряда деревьев до точки 4;

3) от точки 4 в северо-западном направлении на расстояние 200 м к середине фарватера реки Кубань до узловой точки 72/1*.

* Узловые номера точек границ сельского поселения."

Приложение 8
к Закону Краснодарского края
"О внесении изменений в Закон Краснодарского края "Об установлении границ муниципального образования Гулькевичский район, наделении его статусом муниципального района, образовании в его составе муниципальных образований — городских и сельских поселений — и установлении их границ"

"Приложение 12
к Закону Краснодарского края
"Об установлении границ муниципального образования Гулькевичский муниципальный район Краснодарского края, наделении его статусом муниципального района, образовании в его составе муниципальных образований — городских и сельских поселений — и установлении их границ"

**Описание
границ Комсомольского сельского поселения
Гулькевичского муниципального района Краснодарского края**

1. Граница Комсомольского сельского поселения проходит по смежеству с Гулькевичским городским поселением Гулькевичского муниципального района Краснодарского края (далее — Гулькевичское городское поселение), Отрадо-Кубанским сельским поселением Гулькевичского муниципального района Краснодарского края (далее — Отрадо-Кубанское сельское поселение), Соколовским сельским поселением Гулькевичского муниципального района Краснодарского края (далее — Соколовское сельское поселение), Новоукраинским сельским поселением Гулькевичского муниципального района Краснодарского края (далее — Новоукраинское сельское поселение) и сельским поселением Кубань Гулькевичского муниципального района Краснодарского края (далее — сельское поселение Кубань).

2. Граница Комсомольского сельского поселения по смежеству с Гулькевичским городским поселением проходит:

1) от узловой точки Д*, расположенной на стыке границ Новоукраинского сельского поселения, Комсомольского сельского поселения и Гулькевичского городского поселения на левом берегу реки и находящейся на расстоянии 180 м севернее асфальтированной дороги, в восточном направлении на расстояние 2375 м по левому берегу реки до точки 1;

2) от точки 1 в юго-восточном направлении на расстояние 80 м по северо-восточной стороне болота до точки 2;

3) от точки 2 в южном направлении на расстояние 200 м по западной границе полевой дороги Гулькевичского городского поселения до точки 3;

4) от точки 3 в юго-восточном направлении на расстояние 100 м по южной стороне полосы отвода дороги г. Гулькевичи — х. Чаплыгин — ст-ца Михайловская до точки 4;

5) от точки 4 в южном направлении на расстояние 140 м по западной границе полевой дороги Гулькевичского городского поселения до точки 5;

6) от точки 5 в восточном направлении на расстояние 700 м по северной стороне полевой дороги до точки 6;

7) от точки 6 в юго-восточном направлении на расстояние 1200 м по северо-восточной стороне полосы отвода асфальтированной дороги через точки 7—11 до точки 12;

8) от точки 12 в южном направлении на расстояние 600 м по западной границе полевой дороги до точки 13;

9) от точки 13 в восточном направлении на расстояние 240 м по южной границе полевой дороги до точки 14;

10) от точки 14 в южном направлении на расстояние 260 м по восточной стороне асфальтированной дороги до точки 15;

11) от точки 15 в восточном направлении на расстояние 200 м по северной стороне грунтовой дороги до точки 16;

12) от точки 16 в юго-восточном направлении на расстояние 950 м по юго-западной границе вдоль полевой дороги до точки 17;

13) от точки 17 в восточном направлении на расстояние 970 м по северной стороне лесополосы в 1,5 м от крайнего ряда деревьев до точки 18;

14) от точки 18 в восточном направлении на расстояние 2500 м по северной стороне полосы отвода обьездной автомобильной дороги г. Гулькевичи — ст-ца Кавказская до точки 19;

15) от точки 19 в юго-восточном направлении на расстояние 6000 м по юго-западной стороне полосы отвода автомобильной дороги г. Гулькевичи — с. Отрадо-Кубанское до узловой точки М*, расположенной на стыке границ Комсомольского сельского поселения, Гулькевичского городского поселения и Отрадо-Кубанского сельского поселения на юго-западной стороне полосы отвода автомобильной дороги г. Гулькевичи — с. Отрадо-Кубанское и находящейся на расстоянии 300 м западнее железнодорожной остановки "Дорожково" Северо-Кавказской железной дороги — филиала ОАО "РЖД".

3. Граница Комсомольского сельского поселения по смежеству с Отрадо-Кубанским сельским поселением проходит:

1) от узловой точки М* в юго-западном направлении на расстояние 1800 м по юго-восточной стороне лесополосы в 1,5 м от крайнего ряда деревьев до точки 3;

2) от точки 3 в южном направлении на расстояние 1900 м по восточной стороне лесополосы в 1,5 м от крайнего ряда деревьев до узловой точки Л*, расположенной на стыке границ Отрадо-Кубанского сельского поселения, Комсомольского сельского поселения и Соколовского сельского поселения на северо-восточной стороне пересечения лесополос и находящейся на расстоянии 2250 м северо-восточнее автозаправочной станции, находящейся на автомобильной дороге М-4 "Дон" — Владикавказ — Грозный — Махачкала — граница с Азербайджанской Республикой.

4. Граница Комсомольского сельского поселения по смежеству с Соколовским сельским поселением проходит:

- 1) от узловой точки Л* в западном направлении на расстояние 1500 м по северной стороне лесополосы в 1,5 м от крайнего ряда деревьев до точки 1;
- 2) от точки 1 в северном направлении на расстояние 2000 м по восточной стороне лесополосы в 1,5 м от крайнего ряда деревьев через точку 2 до точки 3;
- 3) от точки 3 в западном направлении на расстояние 8450 м по южной стороне лесополосы в 1,5 м от крайнего ряда деревьев через точки 4—8 до точки 9;
- 4) от точки 9 в южном направлении на расстояние 1000 м по восточной стороне лесополосы в 1,5 м от крайнего ряда деревьев через точку 10 до точки 11;
- 5) от точки 11 в западном направлении на расстояние 2000 м по южной стороне лесополосы в 1,5 м от крайнего ряда деревьев через точку 12 до точки 13;
- 6) от точки 13 в северном направлении на расстояние 1000 м по западной стороне лесополосы в 1,5 м от крайнего ряда деревьев до точки 14;
- 7) от точки 14 в западном направлении на расстояние 975 м по южной стороне лесополосы в 1,5 м от крайнего ряда деревьев до узловой точки К*, расположенной на стыке границ Комсомольского, Соколовского, Николенского сельских поселений и сельского поселения Кубань на юго-восточной стороне пересечения лесополос.

5. Граница Комсомольского сельского поселения по смежеству с сельским поселением Кубань проходит от узловой точки К* в северном направлении на расстояние 2975 м по восточной стороне лесополосы в 1,5 м от крайнего ряда деревьев до узловой точки Е*, расположенной на стыке границ Новоукраинского, Комсомольского сельских поселений и сельского поселения Кубань и находящейся на расстоянии 3475 м юго-западной дамбы на реке на северо-восточной стороне пересечения лесополос.

6. Граница Комсомольского сельского поселения по смежеству с Новоукраинским сельским поселением проходит:

- 1) от узловой точки Е* в северном направлении на расстояние 1950 м по восточной стороне лесополосы в 1,5 м от крайнего ряда деревьев до точки 1;

- 2) от точки 1 в восточном направлении на расстояние 2000 м по южной стороне лесополосы в 1,5 м от крайнего ряда деревьев через точку 2 до точки 3;
- 3) от точки 3 в северном направлении на расстояние 3250 м по восточной стороне лесополосы в 1,5 м от крайнего ряда деревьев до точки 4;
- 4) от точки 4 в восточном направлении на расстояние 250 м по южной стороне асфальтированной дороги до точки 5;
- 5) от точки 5 в северном направлении на расстояние 90 м по восточной границе полевой дороги до точки 6;
- 6) от точки 6 в западном направлении на расстояние 100 м по южной стороне болота до точки 7;
- 7) от точки 7 в северо-западном направлении на расстояние 90 м по восточной стороне болота до узловой точки Д*.

* Узловые номера точек границ сельского поселения."

Приложение 9
к Закону Краснодарского края
"О внесении изменений в Закон Краснодарского края "Об установлении границ муниципального образования Гулькевичский район, наделении его статусом муниципального района, образовании в его составе муниципальных образований — городских и сельских поселений — и установлении их границ"

"Приложение 14
к Закону Краснодарского края
"Об установлении границ муниципального образования Гулькевичский муниципальный район Краснодарского края, наделении его статусом муниципального района, образовании в его составе муниципальных образований — городских и сельских поселений — и установлении их границ"

**Описание
границ сельского поселения Кубань
Гулькевичского муниципального района Краснодарского края**

1. Граница сельского поселения Кубань Гулькевичского муниципального района Краснодарского края (далее — сельское поселение Кубань) проходит по смежеству с муниципальным образованием Кавказский муниципальный район Краснодарского края (далее — Кавказский муниципальный район), Новоукраинским сельским поселением Гулькевичского муниципального района Краснодарского края (далее — Новоукраинское сельское поселение), Комсомольским сельским поселением Гулькевичского муниципального района Краснодарского края (далее — Комсомольское сельское поселение), Николенским сельским поселением Гулькевичского муниципального района Краснодарского края (далее — Николенское сельское поселение), Скобелевским сельским поселением Гулькевичского муниципального района Краснодарского края (далее — Скобелевское

сельское поселение) и муниципальным образованием Тбилисский муниципальный район Краснодарского края (далее — Тбилисский муниципальный район).

2. Граница сельского поселения Кубань по смежеству с Кавказским муниципальным районом проходит от узловой точки 70*, расположенной на стыке границ муниципальных образований Гулькевичский муниципальный район, Кавказский муниципальный район и Тбилисский муниципальный район и находящейся на расстоянии 6200 м северо-восточнее ст-цы Тбилисская Тбилисского муниципального района, на расстоянии 6400 м юго-западнее ст-цы Казанская Кавказского муниципального района и на расстоянии 4400 м северо-западнее пос. Новоивановский Гулькевичского муниципального района, в восточном направлении на расстояние 32600 м по фарватеру реки Кубань до узловой точки 70/1*, расположенной на стыке границ сельского поселения Кубань, Новоукраинского сельского поселения и Кавказского муниципального района на середине фарватера реки Кубань и находящейся на расстоянии 260 м севернее пересечения проезжей части ул. Красная с. Новоукраинское и полевой дороги.

3. Граница сельского поселения Кубань по смежеству с Новоукраинским сельским поселением проходит:

1) от узловой точки 70/1* в южном направлении на расстояние 60 м к левому берегу реки Кубань до точки 8;

2) от точки 8 в южном направлении на расстояние 1975 м по восточной стороне полевой дороги до точки 7;

3) от точки 7 в восточном направлении на расстояние 1475 м по северной стороне лесополосы в 1,5 м от крайнего ряда деревьев до точки 6;

4) от точки 6 в южном направлении на расстояние 1640 м по восточной стороне лесополосы в 1,5 м от крайнего ряда деревьев; далее в том же направлении на расстояние 110 м через реку, затем в том же направлении на расстояние 3300 м по восточной стороне лесополосы и находящейся на расстоянии 1,5 м от крайнего ряда деревьев до точки 5;

5) от точки 5 в восточном направлении на расстояние 6900 м по северной стороне лесополосы в 1,5 м от крайнего ряда деревьев до узловой точки Е*, расположенной на стыке границ Новоукраинского, Комсомольского сельских поселений и сельского поселения Кубань и находящейся на расстоянии 3475 м юго-западной дамбы на реке, на северо-восточной стороне пересечения лесополос.

4. Граница сельского поселения Кубань по смежеству с Комсомольским сельским поселением проходит от узловой точки Е* в южном направлении на расстояние 2975 м по восточной стороне лесополосы в 1,5 м от крайнего ряда деревьев до узловой точки К*, расположенной на стыке границ Комсомольского, Соколовского, Николенского сельских поселений и сельского поселения Кубань на юго-восточной стороне пересечения лесополос.

5. Граница сельского поселения Кубань по смежеству с Николенским сельским поселением проходит:

1) от узловой точки К* в западном направлении на расстояние 5950 м по южной стороне лесополосы в 1,5 м от крайнего ряда деревьев до точки 5;

2) от точки 5 в южном направлении на расстояние 3025 м по восточной стороне лесополосы в 1,5 м от крайнего ряда деревьев до точки 8;

3) от точки 8 в западном направлении на расстояние 3725 м по южной стороне лесополосы в 1,5 м от крайнего ряда деревьев до точки 9;

4) от точки 9 в северном направлении на расстояние 175 м по восточной стороне лесополосы в 1,5 м от крайнего ряда деревьев до точки 10;

5) от точки 10 в западном направлении на расстояние 225 м по южной стороне лесополосы в 1,5 м от крайнего ряда деревьев до узловой точки И*, расположенной на стыке границ Скобелевского сельского поселения, Николенского сельского поселения и сельского поселения Кубань на юго-восточной стороне пересечения лесополос.

6. Граница сельского поселения Кубань по смежеству со Скобелевским сельским поселением проходит:

1) от узловой точки И* в западном направлении на расстояние 1850 м по южной стороне лесополосы в 1,5 м от крайнего ряда деревьев до точки 3;

2) от точки 3 в северном направлении на расстояние 875 м по западной стороне лесополосы в 1,5 м от крайнего ряда деревьев до точки 4;

3) от точки 4 в западном направлении на расстояние 2165 м по южной стороне лесополосы в 1,5 м от крайнего ряда деревьев до узловой точки 7*, расположенной на стыке границ сельского поселения Кубань, Скобелевского сельского поселения и Тбилисского муниципального района на юго-западной стороне пересечения лесополос и находящейся на расстоянии 6700 м южнее земель сельскохозяйственного назначения и 4700 м южнее западной стороны лесополосы.

7. Граница сельского поселения Кубань по смежеству с Тбилисским муниципальным районом проходит:

1) от узловой точки 7* в западном направлении на расстояние 1813 м по южной стороне лесополосы в 1,5 м от крайнего ряда деревьев до точки 8;

2) от точки 8 в северном направлении на расстояние 3705 м по восточной стороне лесополосы в 1,5 м от крайнего ряда деревьев до точки 9;

3) от точки 9 в западном направлении на расстояние 1450 м по северной стороне лесополосы в 1,5 м от крайнего ряда деревьев, минуя три лесополосы, через точки 10—12, далее в том же направлении на расстояние 2959 м по южной стороне лесополосы в 1,5 м от крайнего ряда деревьев через точку 13 до точки 14;

4) от точки 14 в северном направлении на расстояние 2825 м по восточной стороне лесополосы в 1,5 м от крайнего ряда деревьев через точку 15 до точки 16;

5) от точки 16 в восточном направлении на расстояние 188 м по северной стороне полевой дороги до точки 17;

6) от точки 17 в северном направлении на расстояние 1175 м по западной стороне полевой дороги через точку 18 до точки 19, далее в том же направлении

на расстояние 475 м по восточной стороне лесополосы в 1,5 м от крайнего ряда деревьев до точки 20;

7) от точки 20 в юго-западном направлении на расстояние 5125 м по юго-восточной стороне полосы отвода автомобильной дороги г. Гулькевичи — с. Новоукраинское — х. Шевченко через точки 21—30 до точки 31;

8) от точки 31 в северо-западном направлении на расстояние 225 м по юго-западной границе полевой дороги до точки 32, далее в том же направлении на расстояние 925 м, пересекая пруд, до точки 33 (северный берег пруда);

9) от точки 33 в северо-западном направлении на расстояние 160 м по восточной стороне полевой дороги до точки 34, далее в северо-западном направлении на расстояние 246 м по восточной стороне полевой дороги через точку 35 до точки 36;

10) от точки 36 в северо-восточном направлении на расстояние 391 м по восточной стороне полевой дороги через точку 37 до точки 38;

11) от точки 38 в северо-восточном направлении на расстояние 47 м по восточной стороне полевой дороги до точки 39 (левый берег реки Кубань);

12) от точки 39 в восточном направлении на расстояние 7875 м по середине реки Кубань, по нижней части террасового уступа реки Кубань, примыкающего к правому берегу реки Кубань, до узловой точки 70*.

* Узловые номера точек границ сельского поселения."

Приложение 10
к Закону Краснодарского края
"О внесении изменений в Закон Краснодарского края "Об установлении границ муниципального образования Гулькевичский район, наделении его статусом муниципального района, образовании в его составе муниципальных образований — городских и сельских поселений — и установлении их границ"

"Приложение 16
к Закону Краснодарского края
"Об установлении границ муниципального образования Гулькевичский муниципальный район Краснодарского края, наделении его статусом муниципального района, образовании в его составе муниципальных образований — городских и сельских поселений — и установлении их границ"

**Описание
границ Николенского сельского поселения
Гулькевичского муниципального района Краснодарского края**

1. Граница Николенского сельского поселения Гулькевичского муниципального района Краснодарского края (далее — Николенское сельское поселение) проходит по смежеству с сельскими поселениями Кубань Гулькевичского муниципального района Краснодарского края (далее — сельское поселение Кубань), Соколовским сельским поселением Гулькевичского муниципального района Краснодарского края (далее — Соколовское сельское поселение) и Пушкинским сельским поселением Гулькевичского муниципального района Краснодарского края (далее — Пушкинское сельское поселение), муниципальным образованием Курганинский муниципальный район Краснодарского края (далее — Курганинский муниципальный район) и Скобелевским сельским поселением

Гулькевичского муниципального района Краснодарского края (далее — Скобелевское сельское поселение).

2. Граница Николенского сельского поселения по смежеству с сельским поселением Кубань проходит:

1) от узловой точки И*, расположенной на стыке границ Скобелевского сельского поселения, Николенского сельского поселения и сельского поселения Кубань на юго-восточной стороне пересечения лесополос, в восточном направлении на расстояние 225 м по южной стороне лесополосы в 1,5 м от крайнего ряда деревьев до точки 10;

2) от точки 10 в южном направлении на расстояние 175 м по восточной стороне лесополосы в 1,5 м от крайнего ряда деревьев до точки 9;

3) от точки 9 в восточном направлении на расстояние 3725 м по южной стороне лесополосы в 1,5 м от крайнего ряда деревьев до точки 8;

4) от точки 8 в северном направлении на расстояние 3025 м по восточной стороне лесополосы в 1,5 м от крайнего ряда деревьев через точки 7 и 6 до точки 5;

5) от точки 5 в восточном направлении на расстояние 5950 м по южной стороне лесополосы в 1,5 м от крайнего ряда деревьев до узловой точки К*, расположенной на стыке границ Комсомольского сельского поселения, Соколовского сельского поселения, Николенского сельского поселения и сельского поселения Кубань на юго-восточной стороне пересечения лесополос.

3. Граница Николенского сельского поселения по смежеству с Соколовским сельским поселением проходит:

1) от узловой точки К* в южном направлении на расстояние 4325 м по восточной стороне лесополосы в 1,5 м от крайнего ряда деревьев до точки 12;

2) от точки 12 в западном направлении на расстояние 80 м по северной стороне полевой дороги до точки 11;

3) от точки 11 в южном направлении на расстояние 300 м по восточной границе земель сельскохозяйственного назначения, далее в том же направлении на расстояние 150 м по восточной стороне лесополосы в 1,5 м от крайнего ряда

деревьев, затем, не меняя направления, на расстояние 1075 м по правому берегу реки Зеленчук 3-й через точки 10—8 до точки 7;

4) от точки 7 в южном направлении на расстояние 170 м через реку Зеленчук 3-й, далее в том же направлении на расстояние 580 м по восточной стороне лесополосы в 1,5 м от крайнего ряда деревьев до точки 4;

5) от точки 4 в восточном направлении на расстояние 200 м по северной стороне полевой дороги до точки 3;

6) от точки 3 в южном направлении на расстояние 2775 м по восточной стороне лесополосы в 1,5 м от крайнего ряда деревьев до узловой точки Н*, расположенной на стыке границ Соколовского сельского поселения, Пушкинского сельского поселения и Николенского сельского поселения на юго-восточной стороне пересечения лесополос.

4. Граница Николенского сельского поселения по смежеству с Пушкинским сельским поселением проходит:

1) от узловой точки Н* в западном направлении на расстояние 3725 м по южной стороне лесополосы в 1,5 м от крайнего ряда деревьев до точки 4;

2) от точки 4 в южном направлении на расстояние 1875 м по восточной стороне лесополосы в 1,5 м от крайнего ряда деревьев до точки 6;

3) от точки 6 в восточном направлении на расстояние 400 м по южной стороне лесополосы в 1,5 м от крайнего ряда деревьев до точки 7;

4) от точки 7 в юго-западном направлении на расстояние 850 м по восточной стороне грунтовой дороги, далее в том же направлении на расстояние 1590 м по юго-восточной стороне лесополосы в 1,5 м от крайнего ряда деревьев до узловой точки 34/1*, расположенной на границе Пушкинского сельского поселения и Николенского сельского поселения на юго-западной стороне пересечения лесополос.

5. Граница Николенского сельского поселения по смежеству с Курганинским муниципальным районом проходит:

1) от узловой точки 34/1* в северо-западном направлении на расстояние 3500 м по юго-западной стороне лесополосы в 1,5 м от крайнего ряда деревьев до точки 35;

2) от точки 35 в юго-западном направлении на расстояние 1000 м по юго-восточной стороне лесополосы в 1,5 м от крайнего ряда деревьев до точки 36;

3) от точки 36 в северо-западном направлении на расстояние 1960 м по юго-западной стороне лесополосы в 1,5 м от крайнего ряда деревьев до узловой точки 37*, расположенной на стыке границ муниципального образования Гулькевичский муниципальный район Краснодарского края и Курганинский муниципальный район и находящейся на расстоянии 1850 м юго-восточнее хут. Борисов и юго-западнее хут. Булгаков Николенского сельского поселения.

6. Граница Николенского сельского поселения по смежеству со Скобелевским сельским поселением проходит:

1) от узловой точки 37* в северо-восточном направлении на расстояние 650 м по юго-восточной стороне лесополосы в 1,5 м от крайнего ряда деревьев до точки 31;

2) от точки 31 в западном направлении на расстояние 1000 м по южной стороне полосы отвода автомобильной дороги с. Пушкинское — ст-ца Скобелевская до точки 29;

3) от точки 29 в северном направлении на расстояние 273 м по восточной стороне грунтовой дороги до точки 27;

4) от точки 27 в северо-восточном направлении на расстояние 135 м по юго-восточной стороне дамбы до точки 26;

5) от точки 26 в северо-восточном направлении на расстояние 340 м по юго-восточной стороне грунтовой дороги до точки 23;

6) от точки 23 в северном направлении на расстояние 4190 м по восточной стороне грунтовой дороги, далее в том же направлении на расстояние 1080 м по восточной стороне лесополосы в 1,5 м от крайнего ряда деревьев до точки 13;

7) от точки 13 в западном направлении на расстояние 325 м по южной стороне полосы отвода автомобильной дороги х. Спорный, ул. Степной (от дома № 38 до хутора Журавлева) до точки 11;

8) от точки 11 в северо-восточном направлении на расстояние 580 м по правому берегу реки Зеленчук 3-й до точки 10;

9) от точки 10 в северном направлении на расстояние 155 м по восточной стороне лесополосы в 1,5 м от крайнего ряда деревьев до точки 6;

10) от точки 6 в восточном направлении на расстояние 30 м по южной стороне лесополосы в 1,5 м от крайнего ряда деревьев до точки 5;

11) от точки 5 в северном направлении на расстояние 2050 м по восточной стороне лесополосы в 1,5 м от крайнего ряда деревьев до узловой точки И*.

* Узловые номера точек границ сельского поселения."

Приложение 11

к Закону Краснодарского края "О внесении изменений в Закон Краснодарского края "Об установлении границ муниципального образования Гулькевичский район, наделении его статусом муниципального района, образовании в его составе муниципальных образований — городских и сельских поселений — и установлении их границ"

"Приложение 18

к Закону Краснодарского края "Об установлении границ муниципального образования Гулькевичский муниципальный район Краснодарского края, наделении его статусом муниципального района, образовании в его составе муниципальных образований — городских и сельских поселений — и установлении их границ"

Описание

границ Новоукраинского сельского поселения Гулькевичского муниципального района Краснодарского края

1. Граница Новоукраинского сельского поселения Гулькевичского муниципального района Краснодарского края (далее — Новоукраинское сельское поселение) проходит по смежеству с муниципальным образованием Кавказский муниципальный район Краснодарского края (далее — Кавказский муниципальный район), Кропоткинским городским поселением Кавказского муниципального района (далее — Кропоткинское городское поселение), Гулькевичским городским поселением Гулькевичского муниципального района Краснодарского края (далее — Гулькевичское городское поселение), Красносельским городским поселением Гулькевичского муниципального района Краснодарского края (да-

лее — Красносельское городское поселение), Комсомольским сельским поселением Гулькевичского муниципального района Краснодарского края (далее — Комсомольское сельское поселение) и сельским поселением Кубань Гулькевичского муниципального района Краснодарского края (далее — сельское поселение Кубань).

2. Граница Новоукраинского сельского поселения по смежеству с Кавказским муниципальным районом проходит от узловой точки 70/1*, расположенной на стыке границ сельского поселения Кубань, Новоукраинского сельского поселения и Кавказского муниципального района на середине фарватера реки Кубань и находящейся на расстоянии 260 м севернее пересечения проезжей части ул. Красная с. Новоукраинское и полевой дороги, в восточном направлении на расстояние 350 м по середине фарватера реки Кубань до узловой точки 71*, расположенной на стыке границ Гулькевичского муниципального района, Кавказского муниципального района, Кропоткинского городского поселения на середине реки Кубань и находящейся на расстоянии 600 м северо-западнее с. Новоукраинское, 6200 м юго-западнее Кропоткинского городского поселения, 4800 м юго-восточнее ст-цы Казанская Кавказского муниципального района.

3. Граница Новоукраинского сельского поселения по смежеству с Кропоткинским городским поселением проходит:

- 1) от узловой точки 71* в южном направлении на расстояние 125 м к левому берегу реки Кубань до точки 1;
- 2) от точки 1 в восточном направлении на расстояние 1625 м по левому берегу реки Кубань до точки 2;
- 3) от точки 2 в юго-восточном направлении на расстояние 100 м по левому берегу реки Кубань до точки 3;
- 4) от точки 3 в юго-восточном направлении на расстояние 500 м по левому берегу реки Кубань до точки 4;
- 5) от точки 4 в северо-восточном направлении на расстояние 127 м по северо-западному берегу озера до точки 5;

6) от точки 5 в юго-восточном направлении на расстояние 287 м по северо-восточной стороне лесополосы в 1,5 м от крайнего ряда деревьев до точки 6;

7) от точки 6 в юго-восточном направлении на расстояние 51 м по юго-западной стороне болота до точки 7;

8) от точки 7 в юго-восточном направлении на расстояние 475 м по юго-западной стороне болота до точки 8;

9) от точки 8 в северо-восточном направлении на расстояние 572 м по юго-восточной стороне болота до точки 9;

10) от точки 9 в северо-западном направлении на расстояние 475 м по западной стороне лесополосы в 1,5 м от крайнего ряда деревьев до точки 10;

11) от точки 10 в северо-восточном направлении на расстояние 525 м по левому берегу реки Кубань до точки 11;

12) от точки 11 в юго-восточном направлении на расстояние 1010 м по северо-восточной стороне грунтовой дороги через точки 12—15 до точки 16;

13) от точки 16 в восточном направлении на расстояние 1375 м по левому берегу реки Кубань до узловой точки 17*, расположенной на стыке границ Кропоткинское городского поселения, Новоукраинского сельского поселения и Красносельского городского поселения и находящейся на расстоянии 170 м от ручья.

4. Граница Новоукраинского сельского поселения по смежеству с Красносельским городским поселением проходит:

1) от узловой точки 17* в юго-восточном направлении на расстояние 750 м по восточной стороне грунтовой дороги до точки 4;

2) от точки 4 в юго-восточном направлении на расстояние 550 м по восточной границе выработанного карьера до точки 5;

3) от точки 5 в юго-восточном направлении на расстояние 175 м по западной границе грунтовой дороги Красносельского городского поселения до точки 6;

4) от точки 6 в северо-восточном направлении на расстояние 1100 м по южной границе полосы отвода автомобильной дороги г. Гулькевичи — с. Новоукраинское — х. Шевченко до точки 7;

5) от точки 7 в южном направлении на расстояние 475 м по западной стороне грунтовой дороги до точки 8;

6) от точки 8 в южном направлении на расстояние 500 м по восточной границе карьера до узловой точки А*, расположенной на стыке границ Новоукраинского сельского поселения, Красносельского городского поселения и Гулькевичского городского поселения и находящейся на расстоянии 10 м западнее пересечения полевых автомобильных дорог.

5. Граница Новоукраинского сельского поселения по смежеству с Гулькевичским городским поселением проходит:

1) от узловой точки А* в южном направлении на расстояние 525 м по западной стороне полевой дороги до точки 1;

2) от точки 1 в южном направлении на расстояние 50 м по восточной стороне дамбы до точки 2;

3) от точки 2 в восточном направлении на расстояние 2450 м по левому берегу реки до узловой точки Д*, расположенной на стыке границ Новоукраинского, Комсомольского сельских поселений и Гулькевичского городского поселения на левом берегу реки и находящейся на расстоянии 180 м севернее асфальтированной дороги.

6. Граница Новоукраинского сельского поселения по смежеству с Комсомольским сельским поселением проходит:

1) от узловой точки Д* в юго-восточном направлении на расстояние 90 м по восточной стороне болота до точки 7;

2) от точки 7 в восточном направлении на расстояние 100 м по южной стороне болота до точки 6;

3) от точки 6 в южном направлении на расстояние 90 м по восточной границе полевой дороги до точки 5;

4) от точки 5 в западном направлении на расстояние 250 м по южной стороне асфальтированной дороги до точки 4;

5) от точки 4 в южном направлении на расстояние 3250 м по восточной стороне лесополосы в 1,5 м от крайнего ряда деревьев до точки 3;

6) от точки 3 в западном направлении на расстояние 2000 м по южной стороне лесополосы в 1,5 м от крайнего ряда деревьев до точки 1;

7) от точки 1 в южном направлении на расстояние 1950 м по восточной стороне лесополосы в 1,5 м от крайнего ряда деревьев до узловой точки Е*, расположенной на стыке границ Новоукраинского, Комсомольского сельских поселений и сельского поселения Кубань и находящейся на расстоянии 3475 м юго-западной дамбы на реке на северо-восточной стороне пересечения лесополос.

7. Граница Новоукраинского сельского поселения по смежеству с сельским поселением Кубань проходит:

1) от узловой точки Е* в западном направлении на расстояние 6900 м по северной стороне лесополосы в 1,5 м от крайнего ряда деревьев до точки 5;

2) от точки 5 в северном направлении на расстояние 3300 м по восточной стороне лесополосы в 1,5 м от крайнего ряда деревьев, далее в том же направлении на расстояние 110 м через реку, затем, не меняя направления, на расстояние 1640 м по восточной стороне лесополосы в 1,5 м от крайнего ряда деревьев до точки 6;

3) от точки 6 в западном направлении на расстояние 1475 м по северной стороне лесополосы в 1,5 м от крайнего ряда деревьев до точки 7;

4) от точки 7 в северном направлении на расстояние 1975 м по восточной стороне полевой дороги до точки 8;

5) от точки 8 в северном направлении на расстояние 60 м по левому берегу реки Кубань до узловой точки 70/1*.

* Узловые номера точек границ сельского поселения."

Приложение 12

к Закону Краснодарского края "О внесении изменений в Закон Краснодарского края "Об установлении границ муниципального образования Гулькевичский район, наделении его статусом муниципального района, образовании в его составе муниципальных образований — городских и сельских поселений — и установлении их границ"

"Приложение 20

к Закону Краснодарского края "Об установлении границ муниципального образования Гулькевичский муниципальный район Краснодарского края, наделении его статусом муниципального района, образовании в его составе муниципальных образований — городских и сельских поселений — и установлении их границ"

Описание границ Отрадо-Кубанского сельского поселения Гулькевичского муниципального района Краснодарского края

1. Граница Отрадо-Кубанского сельского поселения Гулькевичского муниципального района Краснодарского края (далее — Отрадо-Кубанское сельское поселение) проходит по смежеству с Комсомольским сельским поселением Гулькевичского муниципального района Краснодарского края (далее — Комсомольское сельское поселение), Гулькевичским городским поселением Гулькевичского муниципального района Краснодарского края (далее — Гулькевичское городское поселение), сельским поселением Венцы-Заря Гулькевичского муниципального района Краснодарского края (далее — сельское поселение Венцы-Заря), Отрадо-Ольгинским сельским поселением Гулькевичского муници-

пального района Краснодарского края (далее — Отрадо-Ольгинское сельское поселение), муниципальным образованием Новокубанский муниципальный район Краснодарского края (далее — Новокубанский муниципальный район), Тысячным сельским поселением Гулькевичского муниципального района Краснодарского края (далее — Тысячное сельское поселение) и Соколовским сельским поселением Гулькевичского муниципального района Краснодарского края (далее — Соколовское сельское поселение).

2. Граница Отрадо-Кубанского сельского поселения по смежеству с Комсомольским сельским поселением проходит:

1) от узловой точки Л*, расположенной на стыке границ Отрадо-Кубанского сельского поселения, Комсомольского сельского поселения, Соколовского сельского поселения на северо-восточной стороне пересечения лесополос и находящейся на расстоянии 2250 м северо-восточнее автозаправочной станции, находящейся на автомобильной дороге Р-217 "Кавказ" автомобильная дорога М—4 "Дон" — Владикавказ — Грозный — Махачкала — граница с Азербайджанской Республикой, в северном направлении на расстояние 1900 м по восточной стороне лесополосы в 1,5 м от крайнего ряда деревьев до точки 3;

2) от точки 3 в северо-восточном направлении на расстояние 1800 м по юго-восточной стороне лесополосы в 1,5 м от крайнего ряда деревьев до узловой точки М*, расположенной на стыке границ Комсомольского сельского поселения, Гулькевичского городского поселения и Отрадо-Кубанского сельского поселения на юго-западной границе полосы отвода автомобильной дороги г. Гулькевичи — х. Чаплыгин — ст-ца Михайловская и находящейся на расстоянии 300 м западнее железнодорожной остановки "Дорожково" Отрадо-Кубанского сельского поселения — филиала ОАО "РЖД".

3. Граница Отрадо-Кубанского сельского поселения по смежеству с Гулькевичским городским поселением проходит от узловой точки М* в юго-восточном направлении на расстояние 240 м через Северо-Кавказскую железную дорогу — филиала ОАО "РЖД" (1609 км), далее в том же направлении на расстояние

50 м через автомобильную дорогу г. Гулькевичи — х. Чаплыгин — ст-ца Михайловская (7 км) до узловой точки Ж*, расположенной на стыке границ Гулькевичского городского поселения, Отрадо-Кубанского сельского поселения и сельского поселения Венцы-Заря на западной стороне пересечения лесополос и находящейся на расстоянии 50 м севернее железнодорожной остановки "Дорожково" Отрадо-Кубанского сельского поселения — филиала ОАО "РЖД".

4. Граница Отрадо-Кубанского сельского поселения по смежеству с сельским поселением Венцы-Заря проходит:

1) от узловой точки Ж* в северо-восточном направлении на расстояние 2600 м по юго-восточной стороне лесополосы в 1,5 м от крайнего ряда деревьев до точки 1;

2) от точки 1 в восточном направлении на расстояние 825 м по южной стороне лесополосы в 1,5 м от крайнего ряда деревьев до точки 2;

3) от точки 2 в юго-западном направлении на расстояние 1075 м по северо-западной стороне лесополосы в 1,5 м от крайнего ряда деревьев до точки 3;

4) от точки 3 в юго-восточном направлении на расстояние 1750 м по северо-восточной стороне лесополосы в 1,5 м от крайнего ряда деревьев до точки 5;

5) от точки 5 в юго-западном направлении на расстояние 350 м по северо-западной стороне лесополосы в 1,5 м от крайнего ряда деревьев до точки 6;

6) от точки 6 в юго-восточном направлении на расстояние 1015 м по северо-восточной стороне лесополосы в 1,5 м от крайнего ряда деревьев до узловой точки З*, расположенной на стыке границ Отрадо-Кубанского, Отрадо-Ольгинского сельских поселений и сельского поселения Венцы-Заря на юго-восточной стороне пересечения лесополос и находящейся на расстоянии 8900 м от пересечения проезжей части ул. Ленина и проезжей части ул. Красная с. Отрадо-Ольгинское Отрадо-Ольгинского сельского поселения.

5. Граница Отрадо-Кубанского сельского поселения по смежеству с Отрадо-Ольгинским сельским поселением проходит:

1) от узловой точки 3* в юго-восточном направлении на расстояние 4280 м по северо-восточной стороне лесополосы в 1,5 м от крайнего ряда деревьев до точки 3;

2) от точки 3 в северо-восточном направлении на расстояние 500 м по юго-восточной стороне полосы отвода автомобильной дороги г. Гулькевичи — с. Отрадо-Ольгинское — с. Отрадо-Кубанское до точки 4;

3) от точки 4 в юго-восточном направлении на расстояние 3925 м по северо-восточной стороне лесополосы в 1,5 м от крайнего ряда деревьев до узловой точки 11*, расположенной на стыке границ Отрадо-Кубанского, Отрадо-Ольгинского сельских поселений Гулькевичского муниципального района и Новокубанского муниципального района на юго-западной стороне лесополосы и находящейся на расстоянии 3900 м северо-восточней полевой дороги.

6. Граница Отрадо-Кубанского сельского поселения по смежеству с Новокубанским муниципальным районом проходит:

1) от узловой точки 11* в юго-западном направлении на расстояние 483 м по юго-восточной стороне лесополосы в 1,5 м от крайнего ряда деревьев до точки 12;

2) от точки 12 в северо-западном направлении на расстояние 1639 м по северо-восточной стороне лесополосы в 1,5 м от крайнего ряда деревьев до точки 13;

3) от точки 13 в юго-западном направлении на расстояние 2607 м по северо-западной стороне лесополосы в 1,5 м от крайнего ряда деревьев, минуя три лесополосы, через точки 14—16 до точки 17;

4) от точки 17 в северо-западном направлении на расстояние 735 м по северо-восточной стороне полосы отвода Северо-Кавказской железной дороги — филиала ОАО "РЖД" до точки 18;

5) от точки 18 в юго-западном направлении на расстояние 237 м, пересекая полосу отвода Северо-Кавказской железной дороги — филиала ОАО "РЖД", до

точки 19, далее в том же направлении на расстояние 1196 м по северо-западной стороне лесополосы в 1,5 м от крайнего ряда деревьев до точки 20;

6) от точки 20 в юго-западном направлении на расстояние 752 м между двумя лесополосами в 1,5 м от крайнего ряда деревьев до точки 21;

7) от точки 21 в юго-восточном направлении на расстояние 2224 м по северо-восточной стороне лесополосы в 1,5 м от крайнего ряда деревьев, минуя с юго-запада три лесополосы, через точки 22 и 23 до узловой точки 24*, расположенной на расстоянии 950 м северо-восточнее пересечения гравийной дороги с автомобильной дорогой Р-217 "Кавказ" автомобильная дорога М-4 "Дон" — Владикавказ — Грозный — Махачкала — граница с Азербайджанской Республикой на стыке границ Отрадо-Кубанского сельского поселения, Тысячного сельского поселения и Новокубанского муниципального района.

7. Граница Отрадо-Кубанского сельского поселения по смежеству с Тысячным сельским поселением проходит:

1) от узловой точки 24* в юго-западном направлении на расстояние 1075 м по юго-восточной стороне лесополосы в 1,5 м от крайнего ряда деревьев до точки 2;

2) от точки 2 в северо-западном направлении на расстояние 2720 м по северо-восточной стороне лесополосы в 1,5 м от крайнего ряда деревьев до точки 4;

3) от точки 4 в юго-западном направлении на расстояние 2160 м по северо-западной стороне лесополосы в 1,5 м от крайнего ряда деревьев до точки 7;

4) от точки 7 в северо-западном направлении на расстояние 2050 м по юго-западной стороне лесополосы в 1,5 м от крайнего ряда деревьев до точки 6;

5) от точки 6 в юго-западном направлении на расстояние 100 м по юго-восточной стороне полосы отвода автомобильной дороги г. Гулькевичи — х. Чаплыгин — ст-ца Михайловская до точки 5;

6) от точки 5 в северо-западном направлении на расстояние 2020 м по северо-восточной стороне лесополосы в 1,5 м от крайнего ряда деревьев до точки 14;

7) от точки 14 в юго-западном направлении на расстояние 940 м по юго-восточной стороне лесополосы в 1,5 м от крайнего ряда деревьев до узловой точки О*, расположенной на стыке границ Отрадо-Кубанского сельского поселения, Соколовского сельского поселения и Тысячного сельского поселения на северо-восточной стороне пересечения лесополос и находящейся на расстоянии 1525 м юго-восточнее земель сельскохозяйственного назначения.

8. Граница Отрадо-Кубанского сельского поселения по смежеству с Соколовским сельским поселением проходит:

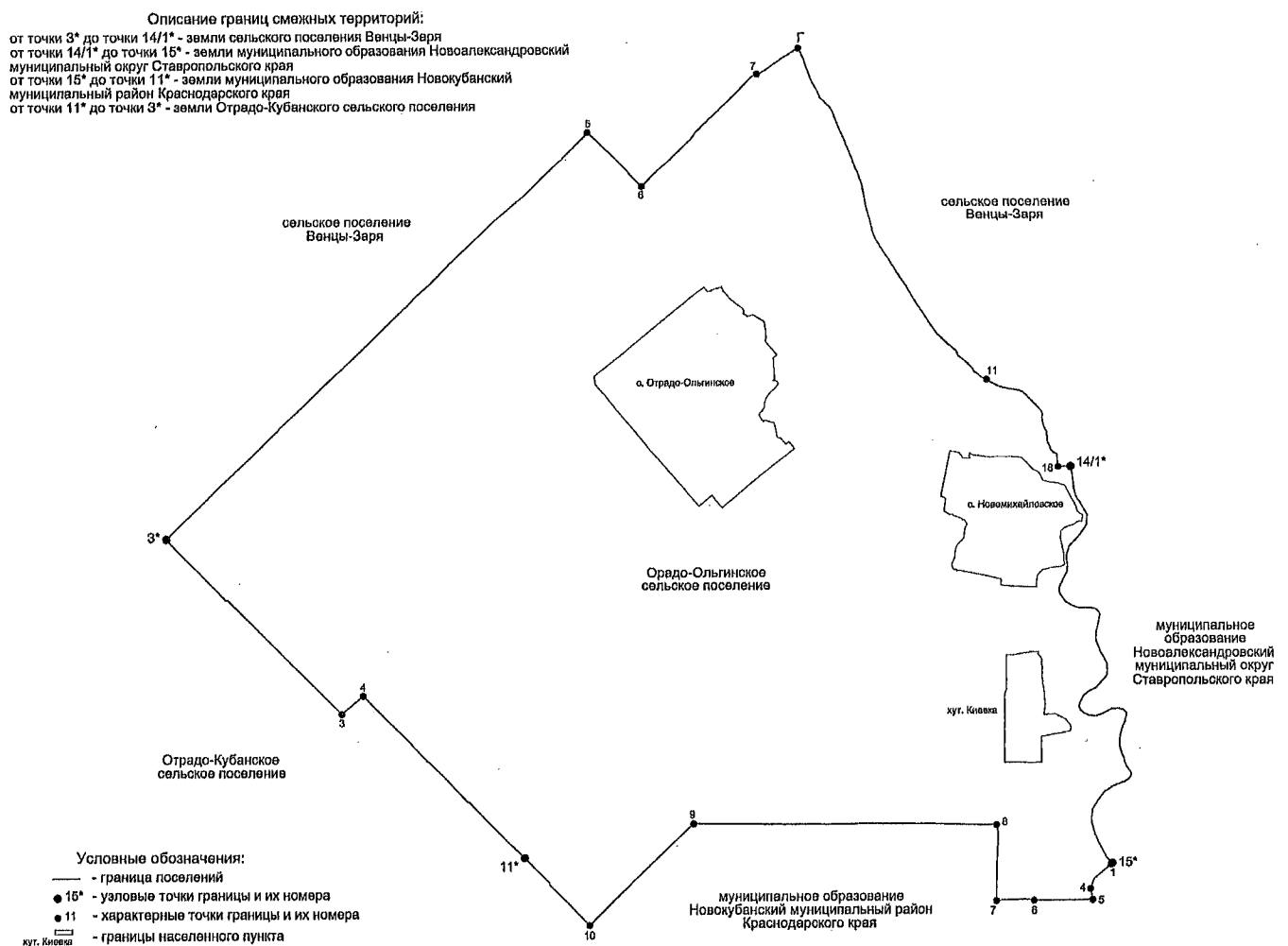
- 1) от узловой точки О* в северном направлении на расстояние 3250 м по восточной стороне лесополосы в 1,5 м от крайнего ряда деревьев до точки 5;
- 2) от точки 5 в северо-восточном направлении на расстояние 450 м по северо-западной стороне грунтовой дороги до точки 6;
- 3) от точки 6 в северном направлении на расстояние 1925 м по восточной стороне лесополосы в 1,5 м от крайнего ряда деревьев до узловой точки Л*.

* Узловые номера точек границ сельского поселения."

Приложение 13
к Закону Краснодарского края "О внесении изменений в Закон Краснодарского края "Об установлении границ муниципального образования Гулькевичский район, наделении его статусом муниципального района, образовании в его составе муниципальных образований — городских и сельских поселений — и установлении их границ"

"Приложение 21
к Закону Краснодарского края "Об установлении границ муниципального образования Гулькевичский муниципальный район Краснодарского края, наделении его статусом муниципального района, образовании в его составе муниципальных образований — городских и сельских поселений — и установлении их границ"

КАРТА-СХЕМА
границ Отрадо-Ольгинского сельского поселения
Гулькевичского муниципального района Краснодарского края



Приложение 14

к Закону Краснодарского края "О внесении изменений в Закон Краснодарского края "Об установлении границ муниципального образования Гулькевичский район, наделении его статусом муниципального района, образовании в его составе муниципальных образований — городских и сельских поселений — и установлении их границ"

"Приложение 22

к Закону Краснодарского края "Об установлении границ муниципального образования Гулькевичский муниципальный район Краснодарского края, наделении его статусом муниципального района, образовании в его составе муниципальных образований — городских и сельских поселений — и установлении их границ"

Описание границ Отрадо-Ольгинского сельского поселения Гулькевичского муниципального района Краснодарского края

1. Граница Отрадо-Ольгинского сельского поселения Гулькевичского муниципального района Краснодарского края (далее — Отрадо-Ольгинское сельское поселение) проходит по смежеству с муниципальным образованием Новоалександровский муниципальный округ Ставропольского края, муниципальным образованием Новокубанский муниципальный район Краснодарского края (далее — Новокубанский муниципальный район), Отрадо-Кубанским сельским поселением Гулькевичского муниципального района Краснодарского края (далее — Отрадо-Кубанское сельское поселение) и сельским поселением Венцы-Заря Гулькевичского муниципального района Краснодарского края (далее — сельское поселение Венцы-Заря).

2. Граница Отрадо-Ольгинского сельского поселения по смежеству с сельским поселением Венцы-Заря проходит:

1) от узловой точки 3*, расположенной на стыке границ Отрадо-Кубанского сельского поселения, Отрадо-Ольгинского сельского поселения и сельского поселения Венцы-Заря на юго-восточной стороне пересечения лесополосы и находящейся на расстоянии 8900 м от перекрестка ул. Ленина и ул. Красная с. Отрадо-Ольгинское Отрадо-Ольгинского сельского поселения, в северо-восточном направлении на расстояние 8600 м по юго-восточной стороне лесополосы в 1,5 м от крайнего ряда деревьев, далее в том же направлении на расстояние 1580 м по северо-западной стороне полосы отвода автомобильной дороги г. Гулькевичи — с. Отрадо-Ольгинское — с. Отрадо-Кубанское до точки 5;

2) от точки 5 в юго-восточном направлении на расстояние 1350 м по северо-восточной стороне лесополосы в 1,5 м от крайнего ряда деревьев до точки 6;

3) от точки 6 в северо-восточном направлении на расстояние 2650 м по северо-западной стороне лесополосы в 1,5 м от крайнего ряда деревьев до точки 7;

4) от точки 7 в северо-восточном направлении на расстояние 975 м по юго-восточной стороне лесополосы в 1,5 м от крайнего ряда деревьев до точки Г;

5) от точки Г в юго-восточном направлении на расстояние 6200 м по северо-восточной стороне грунтовой дороги до точки 11;

6) от точки 11 в юго-восточном направлении на расстояние 2850 м по северо-восточной стороне грунтовой дороги до точки 18;

7) от точки 18 в восточном направлении на расстояние 220 м через реку Кубань до узловой точки 14/1*, расположенной на границе сельского поселения Венцы-Заря и Отрадо-Ольгинского сельского поселения и находящейся на расстоянии 850 м севернее с. Новомихайловского Отрадо-Ольгинского сельского поселения.

3. Граница Отрадо-Ольгинского сельского поселения по смежеству с муниципальным образованием Новоалександровский муниципальный округ Ставропольского края проходит от узловой точки 14/1* в южном направлении на расстояние 9205 м по середине фарватера реки Кубань вверх по течению до узловой точки 15*, расположенной на стыке границ муниципальных образований Гулькевичский муниципальный район Краснодарского края (далее — Гулькевичский муниципальный район), Новокубанский муниципальный район и муниципального образования Новоалександровский муниципальный округ Ставропольского края и находящейся на расстоянии 4,3 км юго-восточнее хут. Киевка Гулькевичского муниципального района, 4,9 км восточнее пос. Восход Новокубанского муниципального района и 8,0 км южнее ст-цы Григорополисская Новоалександровского муниципального округа Ставропольского края.

4. Граница Отрадо-Ольгинского сельского поселения по смежеству с Новокубанским муниципальным районом проходит:

1) от узловой точки 15*, расположенной на стыке границ Гулькевичского муниципального района, Новокубанский муниципальный район, муниципального образования Новоалександровский муниципальный округ Ставропольского края и находящейся на расстоянии 2100 м юго-восточнее хут. Киевка Гулькевичского муниципального района, 4200 м восточнее пос. Восход Новокубанского муниципального района, 5050 м юго-западнее ст-цы Григорополисская Новоалександровского муниципального округа Ставропольского края, в юго-западном направлении по фарватеру реки Кубань вверх по течению юго-восточнее хут. Киевка Гулькевичского муниципального района и южнее пятого острова до точки 1 (домер от середины реки Кубань до левого берега реки Кубань — 62 м);

2) от точки 1 в юго-западном направлении на расстояние 684 м по северо-западной границе квартала № 3 земель лесного фонда через точки 2 и 3 до точки 4;

3) от точки 4 в юго-восточном направлении на расстояние 196 м по юго-западной границе квартала № 3 земель лесного фонда до точки 5;

- 4) от точки 5 в западном направлении на расстояние 1000 м по северной границе квартала № 5 земель государственного лесного фонда до точки 6;
- 5) от точки 6 в западном направлении на расстояние 650 м по северной стороне лесополосы в 1,5 м от крайнего ряда деревьев до точки 7;
- 6) от точки 7 в северном направлении на расстояние 1335 м по западной стороне лесополосы в 1,5 м от крайнего ряда деревьев до точки 8;
- 7) от точки 8 в западном направлении на расстояние 5228 м по северной стороне лесополосы в 1,5 м от крайнего ряда деревьев до точки 9;
- 8) от точки 9 в юго-западном направлении на расстояние 2505 м по северо-западной стороне лесополосы в 1,5 м от крайнего ряда деревьев до точки 10;
- 9) от точки 10 в северо-западном направлении на расстояние 1624 м по северо-восточной стороне лесополосы в 1,5 м от крайнего ряда деревьев до узловой точки 11*, находящейся на расстоянии 8600 м северо-восточнее с. Отрадо-Ольгинского Отрадо-Ольгинского сельского поселения.

5. Граница Отрадо-Ольгинского сельского поселения по смежеству с Отрадо-Кубанским сельским поселением проходит:

- 1) от узловой точки 11* в северо-западном направлении на расстояние 3925 м по северо-восточной стороне лесополосы в 1,5 м от крайнего ряда деревьев до точки 4;
- 2) от точки 4 в юго-западном направлении на расстояние 500 м по юго-восточной границе полосы отвода автомобильной дороги г. Гулькевичи — с. Отрадо-Ольгинское — с. Отрадо-Кубанское до точки 3;
- 3) от точки 3 в северо-западном направлении на расстояние 4280 м по северо-восточной стороне лесополосы в 1,5 м от крайнего ряда деревьев до узловой точки 3*.

* Узловые номера точек границ поселения."

Приложение 15
к Закону Краснодарского края
"О внесении изменений в Закон
Краснодарского края
"Об установлении границ муниципально-
го образования Гулькевичский район, наделении его статусом муниципального района, образовании в его составе муниципальных образований — городских и сельских поселений — и установлении их границ"

"Приложение 24
к Закону Краснодарского края
"Об установлении границ муниципального образования Гулькевичский муниципальный район Краснодарского края, наделении его статусом муниципального района, образовании в его составе муниципальных образований — городских и сельских поселений — и установлении их границ"

**Описание
границ Пушкинского сельского поселения
Гулькевичского муниципального района Краснодарского края**

1. Граница Пушкинского сельского поселения Гулькевичского муниципального района Краснодарского края (далее — Пушкинское сельское поселение) проходит по смежеству с муниципальным образованием Курганинский муниципальный район Краснодарского края (далее — Курганинский муниципальный район), Николенским сельским поселением Гулькевичского муниципального района Краснодарского края (далее — Николенское сельское поселение), Соколовским сельским поселением Гулькевичского муниципального района Краснодарского края (далее — Соколовское сельское поселение), Тысячным сельским поселением Гулькевичского муниципального района Краснодарского

края (далее — Тысячное сельское поселение) и сельским поселением Союз Четырех Хуторов Гулькевичского муниципального района Краснодарского края (далее — сельское поселение Союз Четырех Хуторов).

2. Граница Пушкинского сельского поселения по смежеству с Николенским сельским поселением проходит:

1) от узловой точки 34/1*, расположенной на стыке границ Пушкинского сельского поселения, Николенского сельского поселения и находящейся на юго-западной стороне пересечения лесополос, в северо-восточном направлении на расстояние 1590 м по юго-восточной стороне лесополосы в 1,5 м от крайнего ряда деревьев, далее в том же направлении на расстояние 850 м по восточной стороне грунтовой дороги до точки 7;

2) от точки 7 в западном направлении на расстояние 400 м по южной стороне лесополосы в 1,5 м от крайнего ряда деревьев до точки 6;

3) от точки 6 в северном направлении на расстояние 1875 м по восточной стороне лесополосы в 1,5 м от крайнего ряда деревьев до точки 4;

4) от точки 4 в восточном направлении на расстояние 3725 м по южной стороне лесополосы в 1,5 м от крайнего ряда деревьев до узловой точки Н*, расположенной на стыке границ Соколовского, Пушкинского и Николенского сельских поселений и находящейся на юго-восточной стороне пересечения лесополос.

3. Граница Пушкинского сельского поселения по смежеству с Соколовским сельским поселением проходит:

1) от узловой точки Н* в южном направлении на расстояние 500 м по восточной стороне лесополосы в 1,5 м от крайнего ряда деревьев до точки 13;

2) от точки 13 в восточном направлении на расстояние 5800 м по северной стороне лесополосы в 1,5 м от крайнего ряда деревьев до точки 10;

3) от точки 10 в южном направлении на расстояние 500 м по восточной стороне лесополосы в 1,5 м от крайнего ряда деревьев до точки 9;

4) от точки 9 в восточном направлении на расстояние 2975 м по северной стороне лесополосы в 1,5 м от крайнего ряда деревьев до точки 6;

5) от точки 6 в южном направлении на расстояние 1000 м по восточной стороне лесополосы в 1,5 м от крайнего ряда деревьев до точки 3;

6) от точки 3 в восточном направлении на расстояние 1475 м по южной стороне лесополосы в 1,5 м от крайнего ряда деревьев до узловой точки П*, расположенной на стыке границ Соколовского сельского поселения, Пушкинского сельского поселения, Тысячного сельского поселения и находящейся на юго-западной стороне пересечения лесополос на расстоянии 2500 м западнее полевой дороги Тысячного сельского поселения.

4. Граница Пушкинского сельского поселения по смежеству с Тысячным сельским поселением проходит:

1) от узловой точки П* в южном направлении на расстояние 5350 м по западной стороне лесополосы в 1,5 м от крайнего ряда деревьев до точки 4;

2) от точки 4 в западном направлении на расстояние 285 м по южной стороне лесополосы в 1,5 м от крайнего ряда деревьев до узловой точки Р*, расположенной на стыке границ Пушкинского сельского поселения, Тысячного сельского поселения и сельского поселения Союз Четырех Хуторов и находящейся на юго-восточной стороне пересечения лесополос.

5. Граница Пушкинского сельского поселения по смежеству с сельским поселением Союз Четырех Хуторов проходит:

1) от узловой точки Р* в западном направлении на расстояние 1250 м по южной стороне лесополосы в 1,5 м от крайнего ряда деревьев до точки 2;

2) от точки 2 в юго-западном направлении на расстояние 820 м по юго-восточной стороне лесополосы в 1,5 м от крайнего ряда деревьев, далее в том же направлении на расстояние 220 м в створе лесополосы через реку Зеленчук 2-й до точки 5;

3) от точки 5 в юго-восточном направлении на расстояние 310 м по юго-западной стороне лесополосы в 1,5 м от крайнего ряда деревьев до точки 6;

4) от точки 6 в юго-западном направлении на расстояние 900 м по юго-восточной стороне лесополосы в 1,5 м от крайнего ряда деревьев до узловой точки 17*, расположенной на стыке границ Пушкинского сельского поселения,

сельского поселения Союз Четырех Хуторов, Курганинского муниципального района и находящейся на северо-восточной стороне пересечения лесополос.

6. Граница Пушкинского сельского поселения по смежеству с Курганинским муниципальным районом проходит:

1) от узловой точки 17* в северо-западном направлении на расстояние 1170 м через точку 18 по северо-восточной стороне лесополосы в 1,5 м от крайнего ряда деревьев до точки 19, далее в том же направлении на расстояние 2900 м по юго-западной стороне лесополосы в 1,5 м от крайнего ряда деревьев через точки 20 и 21 до точки 22;

2) от точки 22 в северо-восточном направлении на расстояние 1000 м по северо-западной стороне лесополосы в 1,5 м от крайнего ряда деревьев до точки 24;

3) от точки 24 в северо-западном направлении на расстояние 1000 м по юго-западной стороне лесополосы в 1,5 м от крайнего ряда деревьев до точки 25;

4) от точки 25 в юго-западном направлении на расстояние 5000 м по юго-восточной стороне лесополосы в 1,5 м от крайнего ряда деревьев через точку 26 до точки 27;

5) от точки 27 в северо-западном направлении на расстояние 4960 м по юго-западной стороне лесополосы в 1,5 м от крайнего ряда деревьев через точки 28 и 29 до точки 30;

6) от точки 30 в северо-восточном направлении на расстояние 3020 м по северо-западной стороне полосы отвода автомобильной дороги ст-ца Петропавловская — п. Первомайское через точку 31 до точки 32;

7) от точки 32 в северо-западном направлении на расстояние 5860 м по юго-западной стороне лесополосы в 1,5 м от крайнего ряда деревьев через точки 33 и 34 до узловой точки 34/1*.

* Узловые номера точек границ сельского поселения."

Приложение 16
к Закону Краснодарского края
"О внесении изменений в Закон
Краснодарского края "Об установ-
лении границ муниципального об-
разования Гулькевичский район,
наделении его статусом муници-
пального района, образовании в его
составе муниципальных образова-
ний — городских и сельских посе-
лений — и установлении их гра-
ниц"

"Приложение 26
к Закону Краснодарского края
"Об установлении границ муници-
пального образования Гулькевич-
ский муниципальный район Крас-
нодарского края, наделении его
статусом муниципального района,
образовании в его составе муници-
пальных образований — городских
и сельских поселений — и установ-
лении их границ"

**Описание
границ Скобелевского сельского поселения
Гулькевичского муниципального района Краснодарского края**

1. Граница Скобелевского сельского поселения Гулькевичского муници-
пального района Краснодарского края (далее — Скобелевское сельское поселе-
ние) проходит по смежеству с муниципальным образованием Курганинский му-
ниципальный район Краснодарского края (далее — Курганинский муниципаль-
ный район), муниципальным образованием Тбилисский муниципальный район
Краснодарского края (далее — Тбилисский муниципальный район), сельским
поселением Кубань Гулькевичского муниципального района Краснодарского
края (далее — сельское поселение Кубань) и Николенским сельским поселением
Гулькевичского муниципального района Краснодарского края (далее — Нико-
ленское сельское поселение).

2. Граница Скобелевского сельского поселения по смежеству с сельским поселением Кубань проходит:

1) от узловой точки 7*, расположенной на стыке границ сельского поселения Кубань, Скобелевского сельского поселения, Тбилисского муниципального района и находящейся на юго-западной стороне пересечения лесополос на расстоянии 6700 м южнее земель сельскохозяйственного назначения и 4700 м южнее западной стороны лесополосы, в восточном направлении на расстояние 2165 м по южной стороне лесополосы в 1,5 м от крайнего ряда деревьев до точки 4;

2) от точки 4 в южном направлении на расстояние 875 м по западной стороне лесополосы в 1,5 м от крайнего ряда деревьев до точки 3;

3) от точки 3 в восточном направлении на расстояние 1850 м по южной стороне лесополосы в 1,5 м от крайнего ряда деревьев до узловой точки И*, расположенной на стыке границ Скобелевского сельского поселения, Николенского сельского поселения и сельского поселения Кубань на юго-восточной стороне пересечения лесополос.

3. Граница Скобелевского сельского поселения по смежеству с Николенским сельским поселением проходит:

1) от узловой точки И* в южном направлении на расстояние 2050 м по восточной стороне лесополосы в 1,5 м от крайнего ряда деревьев до точки 5;

2) от точки 5 в западном направлении на расстояние 30 м по южной стороне лесополосы в 1,5 м от крайнего ряда деревьев до точки 6;

3) от точки 6 в южном направлении на расстояние 155 м по восточной стороне лесополосы в 1,5 м от крайнего ряда деревьев до точки 10;

4) от точки 10 в юго-западном направлении на расстояние 580 м по правому берегу реки Зеленчук 3-й до точки 11;

5) от точки 11 в восточном направлении на расстояние 325 м по южной границе полосы отвода автомобильной дороги х. Спорный, ул. Степная (от дома № 38 до хут. Журавлева) до точки 13;

6) от точки 13 в южном направлении на расстояние 1080 м по восточной стороне лесополосы в 1,5 м от крайнего ряда деревьев, далее в том же направлении на расстояние 4190 м по восточной стороне грунтовой дороги до точки 23;

7) от точки 23 в юго-западном направлении на расстояние 340 м по юго-восточной стороне грунтовой дороги до точки 26;

8) от точки 26 в юго-западном направлении на расстояние 135 м по юго-восточной стороне дамбы до точки 27;

9) от точки 27 в южном направлении на расстояние 273 м по восточной стороне грунтовой дороги до точки 29;

10) от точки 29 в восточном направлении на расстояние 1000 м по южной границе полосы отвода автомобильной дороги ст-ца Скобелевская — х. Чаплыгин до точки 31;

11) от точки 31 на расстояние 650 м по юго-восточной стороне лесополосы в 1,5 м от крайнего ряда деревьев до узловой точки 37*, расположенной на стыке границ муниципального образования Гулькевичский муниципальный район Краснодарского края (далее — Гулькевичский муниципальный район), Курганинский муниципальный район и находящейся на расстоянии 1850 м юго-восточнее окраины хут. Борисов, юго-западнее от западной окраины хут. Булгаков Николенского сельского поселения.

4. Граница Скобелевского сельского поселения по смежеству с Курганинским муниципальным районом проходит:

1) от узловой точки 37* в юго-западном направлении на расстояние 3650 м по юго-восточной стороне лесополосы в 1,5 м от крайнего ряда деревьев, пересекая реку Зеленчук 1-й, через точки 38—40 до точки 41 (левый берег реки Зеленчук 1-й), далее на расстояние 375 м до точки 42 (юго-восточная сторона лесополосы);

2) от точки 42 в северо-западном направлении на расстояние 975 м по северо-восточной стороне полевой дороги до точки 43;

3) от точки 43 в юго-западном направлении на расстояние 925 м по юго-восточной стороне лесополосы в 1,5 м от крайнего ряда деревьев до точки 44;

4) от точки 44 в северо-западном направлении на расстояние 1925 м по юго-западной стороне лесополосы в 1,5 м от крайнего ряда деревьев через точки 45—47 до точки 48;

5) от точки 48 в северо-восточном направлении на расстояние 1000 м по юго-восточной стороне лесополосы в 1,5 м от крайнего ряда деревьев через точку 49 до точки 50;

6) от точки 50 в северо-западном направлении на расстояние 3875 м по юго-западной стороне лесополосы в 1,5 м от крайнего ряда деревьев через точки 51—53 до точки 54 (пересечение с лесополосой);

7) от точки 54 в северо-восточном направлении на расстояние 937 м по юго-восточной стороне лесополосы в 1,5 м от крайнего ряда деревьев через точку 55 до точки 56;

8) от точки 56 в северо-западном направлении на расстояние 825 м по юго-западной стороне лесополосы в 1,5 м от крайнего ряда деревьев до узловой точки 86*, расположенной на стыке границ Гулькевичский муниципальный район, Тбилисский муниципальный район, Курганинский муниципальный район и находящейся на пересечении юго-восточной стороны лесополосы с другой лесополосой, идущей в северо-западном направлении, на расстоянии 2500 м юго-восточнее хут. Веревкин Тбилисского муниципального района, на расстоянии 3300 м юго-западнее ст-цы Скобелевская Гулькевичского муниципального района и в 9000 м северо-восточнее ст-цы Темиргоевская Курганинского муниципального района.

5. Граница Скобелевского сельского поселения по смежеству с Тбилисским муниципальным районом проходит:

1) от узловой точки 86* в северо-западном направлении на расстояние 875 м по северо-восточной стороне лесополосы в 1,5 м от крайнего ряда деревьев до точки 1 (левый берег реки Зеленчук 2-й);

2) от точки 1 в северном направлении до середины реки Зеленчук 2-й (домер от точки 1 до середины реки Зеленчук 2-й — 99 м), далее в восточном

направлении на расстояние 3997 м по середине реки Зеленчук 2-й до точки 2 (домер от середины реки Зеленчук 2-й до точки 2 — 148 м);

3) от точки 2 в северном направлении на расстояние 4300 м по восточной стороне лесополосы в 1,5 м от крайнего ряда деревьев через точку 3 до точки 4 (левый берег реки Зеленчук 3-й);

4) от точки 4 в северном направлении на расстояние 1750 м по середине реки Зеленчук 3-й до точки 5;

5) от точки 5 в восточном направлении на расстояние 625 м по южной стороне полевой дороги до точки 6 (пересечение с западной стороной лесополосы);

6) от точки 6 в северном направлении на расстояние 2088 м по западной стороне лесополосы в 1,5 м от крайнего ряда деревьев до узловой точки 7*.

* Узловые номера точек границ сельского поселения."

Приложение 17
к Закону Краснодарского края
"О внесении изменений в Закон
Краснодарского края "Об установ-
лении границ муниципального об-
разования Гулькевичский район,
наделении его статусом муници-
пального района, образовании в его
составе муниципальных образова-
ний — городских и сельских посе-
лений — и установлении их гра-
ниц"

"Приложение 28
к Закону Краснодарского края
"Об установлении границ муници-
пального образования Гулькевич-
ский муниципальный район Крас-
нодарского края, наделении его
статусом муниципального района,
образовании в его составе муници-
пальных образований — городских
и сельских поселений — и установ-
лении их границ"

Описание
границ Соколовского сельского поселения
Гулькевичского муниципального района Краснодарского края

1. Граница Соколовского сельского поселения Гулькевичского муници-
пального района Краснодарского края (далее — Соколовское сельское поселе-
ние) проходит по смежеству с Комсомольским сельским поселением Гулькевич-
ского муниципального района Краснодарского края (далее — Комсомольское
сельское поселение), Отрадо-Кубанским сельским поселением Гулькевичского
муниципального района Краснодарского края (далее — Отрадо-Кубанское сель-
ское поселение), Тысячным сельским поселением Гулькевичского муници-
пального района Краснодарского края (далее — Тысячное сельское поселение), Пуш-
кинским сельским поселением Гулькевичского муниципального района Красно-

дарского края (далее — Пушкинское сельское поселение) и Николенским сельским поселением Гулькевичского муниципального района Краснодарского края (далее — Николенское сельское поселение).

2. Граница Соколовского сельского поселения по смежеству с Комсомольским сельским поселением проходит:

1) от узловой точки К*, расположенной на стыке границ Комсомольского сельского поселения, Соколовского сельского поселения, Николенского сельского поселения, сельского поселения Кубань Гулькевичского муниципального района Краснодарского края (далее — сельское поселение Кубань) и находящейся на юго-восточной стороне пересечения лесополос, в восточном направлении на расстояние 975 м по южной стороне лесополосы в 1,5 м от крайнего ряда деревьев до точки 14;

2) от точки 14 в южном направлении на расстояние 1000 м по западной стороне лесополосы в 1,5 м от крайнего ряда деревьев до точки 13;

3) от точки 13 в восточном направлении на расстояние 2000 м по южной стороне лесополосы в 1,5 м от крайнего ряда деревьев до точки 11;

4) от точки 11 в северном направлении на расстояние 1000 м по восточной стороне лесополосы в 1,5 м от крайнего ряда деревьев до точки 9;

5) от точки 9 в восточном направлении на расстояние 8450 м по южной стороне лесополосы в 1,5 м от крайнего ряда деревьев до точки 3;

6) от точки 3 в южном направлении на расстояние 2000 м по восточной стороне лесополосы в 1,5 м от крайнего ряда деревьев до точки 1;

7) от точки 1 в восточном направлении на расстояние 1500 м по северной стороне лесополосы в 1,5 м от крайнего ряда деревьев до узловой точки Л*, расположенной на стыке границ Отрадо-Кубанского сельского поселения, Комсомольского сельского поселения и Соколовского сельского поселения на северо-восточной стороне пересечения лесополос и находящейся на расстоянии 2250 м северо-восточнее автозаправочной станции, находящейся на автомобильной дороге Р-217 "Кавказ" автомобильная дорога М-4 "Дон" — Владикавказ — Грозный — Махачкала — граница с Азербайджанской Республикой.

3. Граница Соколовского сельского поселения по смежеству с Отрадо-Кубанским сельским поселением проходит:

1) от узловой точки Л* в южном направлении на расстояние 1925 м по восточной стороне лесополосы в 1,5 м от крайнего ряда деревьев до точки 6;

2) от точки 6 в юго-западном направлении на расстояние 450 м по северо-западной стороне грунтовой дороги до точки 5;

3) от точки 5 в южном направлении на расстояние 3250 м по восточной стороне лесополосы в 1,5 м от крайнего ряда деревьев до узловой точки О*, расположенной на стыке границ Отрадо-Кубанского сельского поселения, Соколовского сельского поселения, Тысячного сельского поселения и находящейся на северо-восточной стороне пересечения лесополос на расстоянии 1525 м юго-восточнее полевой дороги.

4. Граница Соколовского сельского поселения по смежеству с Тысячным сельским поселением проходит:

1) от узловой точки О* в южном направлении на расстояние 1350 м по западной стороне лесополосы в 1,5 м от крайнего ряда деревьев до точки 5;

2) от точки 5 в юго-западном направлении на расстояние 2300 м по северо-западной стороне лесополосы в 1,5 м от крайнего ряда деревьев до точки 3;

3) от точки 3 в южном направлении на расстояние 1350 м по восточной стороне лесополосы в 1,5 м от крайнего ряда деревьев до узловой точки П*, расположенной на стыке границ Соколовского сельского поселения, Пушкинского сельского поселения, Тысячного сельского поселения и находящейся на юго-западной стороне пересечения лесополос на расстоянии 2500 м западнее полевой дороги Тысячного сельского поселения.

5. Граница Соколовского сельского поселения по смежеству с Пушкинским сельским поселением проходит:

1) от узловой точки П* в западном направлении на расстояние 1475 м по южной стороне лесополосы в 1,5 м от крайнего ряда деревьев до точки 3;

2) от точки 3 в северном направлении на расстояние 1000 м по восточной стороне лесополосы в 1,5 м от крайнего ряда деревьев до точки 6;

3) от точки 6 в западном направлении на расстояние 2975 м по северной стороне лесополосы в 1,5 м от крайнего ряда деревьев до точки 9;

4) от точки 9 в северном направлении на расстояние 500 м по восточной стороне лесополосы в 1,5 м от крайнего ряда деревьев до точки 10;

5) от точки 10 в западном направлении на расстояние 5800 м по северной стороне лесополосы в 1,5 м от крайнего ряда деревьев до точки 13;

6) от точки 13 в северном направлении на расстояние 500 м по восточной стороне лесополосы в 1,5 м от крайнего ряда деревьев до узловой точки Н*, расположенной на стыке границ Соколовского сельского поселения, Пушкинского сельского поселения, Николенского сельского поселения и находящейся на юго-восточной стороне пересечения лесополос.

6. Граница Соколовского сельского поселения по смежеству с Николенским сельским поселением проходит:

1) от узловой точки Н* в северном направлении на расстояние 2775 м по восточной стороне лесополосы в 1,5 м от крайнего ряда деревьев до точки 3;

2) от точки 3 в западном направлении на расстояние 200 м по северной стороне полевой дороги до точки 4;

3) от точки 4 в северном направлении на расстояние 580 м по восточной стороне лесополосы в 1,5 м от крайнего ряда деревьев, далее в том же направлении на расстояние 170 м через реку Зеленчук 3-й до точки 7;

4) от точки 7 в северном направлении на расстояние 1075 м по правому берегу реки Зеленчук 3-й, далее в том же направлении на расстояние 150 м по восточной стороне лесополосы в 1,5 м от крайнего ряда деревьев, на расстояние 300 м по восточной границе земель сельскохозяйственного назначения до точки 11;

5) от точки 11 в восточном направлении на расстояние 80 м по северной стороне полевой дороги до точки 12;

6) от точки 12 в северном направлении на расстояние 4325 м по восточной стороне лесополосы в 1,5 м от крайнего ряда деревьев до узловой точки К*.

* Узловые номера точек границ сельского поселения."

Приложение 18
к Закону Краснодарского края
"О внесении изменений в Закон
Краснодарского края "Об установ-
лении границ муниципального об-
разования Гулькевичский район,
наделении его статусом муницип-
ального района, образовании в его
составе муниципальных образова-
ний — городских и сельских посе-
лений — и установлении их гра-
ниц»

"Приложение 30
к Закону Краснодарского края
"Об установлении границ муницип-
ального образования Гулькевич-
ский муниципальный район Крас-
нодарского края, наделении его
статусом муниципального района,
образовании в его составе муницип-
альных образований — городских
и сельских поселений — и установ-
лении их границ"

Описание
границ сельского поселения Союз Четырех Хуторов
Гулькевичского муниципального района Краснодарского края

1. Граница сельского поселения Союз Четырех Хуторов Гулькевичского муниципального района Краснодарского края (далее — сельское поселение Союз Четырех Хуторов) проходит по смежеству с Пушкинским сельским поселением Гулькевичского муниципального района Краснодарского края (далее — Пушкинское сельское поселение), Тысячным сельским поселением Гулькевичского муниципального района Краснодарского края (далее — Тысячное сельское поселение), муниципальным образованием Новокубанский муниципальный район Краснодарского края (далее — Новокубанский муниципальный район) и муниципальным образованием Курганинский муниципальный район Краснодарского края (далее — Курганинский муниципальный район).

2. Граница сельского поселения Союз Четырех Хуторов по смежеству с Пушкинским сельским поселением проходит:

1) от узловой точки 17*, расположенной на стыке границ Пушкинского сельского поселения, сельского поселения Союз Четырех Хуторов, Курганинский муниципальный район и находящейся на северо-восточной стороне пересечения лесополос, в северо-восточном направлении на расстояние 900 м по юго-восточной стороне лесополосы в 1,5 м от крайнего ряда деревьев до точки 6;

2) от точки 6 в северо-западном направлении на расстояние 310 м по юго-западной стороне лесополосы в 1,5 м от крайнего ряда деревьев до точки 5;

3) от точки 5 в северо-восточном направлении в северо-восточном направлении на расстояние 220 м в створе лесополосы через реку Зеленчук 2-й, далее в том же направлении на расстояние 820 м по юго-восточной стороне лесополосы в 1,5 м от крайнего ряда деревьев до точки 2;

4) от точки 2 в восточном направлении на расстояние 1250 м по южной стороне лесополосы в 1,5 м от крайнего ряда деревьев до узловой точки Р*, расположенной на стыке границ Пушкинского сельского поселения, Тысячного сельского поселения, сельского поселения Союз Четырех Хуторов и находящейся на юго-восточной стороне пересечения лесополос.

3. Граница сельского поселения Союз Четырех Хуторов по смежеству с Тысячным сельским поселением проходит:

1) от узловой точки Р* в южном направлении на расстояние 2075 м по западной стороне лесополосы в 1,5 м от крайнего ряда деревьев до точки 1;

2) от точки 1 в юго-восточном направлении на расстояние 670 м по правому берегу реки Зеленчук 2-й до точки 5;

3) от точки 5 в северо-восточном направлении на расстояние 1450 м по юго-восточной стороне лесополосы в 1,5 м от крайнего ряда деревьев до точки 6;

4) от точки 6 в юго-восточном направлении на расстояние 200 м по юго-западной стороне лесополосы в 1,5 м от крайнего ряда деревьев до точки 7;

5) от точки 7 в северо-восточном направлении на расстояние 4000 м по юго-восточной стороне лесополосы в 1,5 м от крайнего ряда деревьев до точки 11;

6) от точки 11 в юго-восточном направлении на расстояние 2020 м по юго-западной стороне лесополосы в 1,5 м от крайнего ряда деревьев до точки 12;

7) от точки 12 в юго-западном направлении на расстояние 1000 м по северо-западной стороне лесополосы в 1,5 м от крайнего ряда деревьев до точки 13;

8) от точки 13 в юго-восточном направлении на расстояние 2725 м по юго-западной стороне лесополосы в 1,5 м от крайнего ряда деревьев до узловой точки 44*, расположенной на стыке границ Тысячного сельского поселения, сельского поселения Союз Четырех Хуторов, Новокубанский муниципальный район и находящейся на западной стороне пересечения лесополос.

4. Граница сельского поселения Союз Четырех Хуторов по смежеству с Новокубанским муниципальным районом проходит:

1) от узловой точки 44* в юго-западном направлении на расстояние 550 м по северо-западной стороне лесополосы в 1,5 м от крайнего ряда деревьев до точки 45;

2) от точки 45 в юго-восточном направлении на расстояние 802 м по юго-западной стороне лесополосы в 1,5 м от крайнего ряда деревьев до точки 46;

3) от точки 46 в юго-восточном направлении на расстояние 1602 м по юго-восточной стороне лесополосы в 1,5 м от крайнего ряда деревьев, минуя три лесополосы, до точки 47;

4) от точки 47 в юго-западном направлении на расстояние 2973 м по северо-западной стороне лесополосы в 1,5 м от крайнего ряда деревьев через точки 48 и 49 до точки 50;

5) от точки 50 в юго-западном направлении на расстояние 1415 м по северо-западной стороне лесополосы в 1,5 м от крайнего ряда деревьев до узловой точки 87*, расположенной на стыке границ Гулькевичского муниципального района, Новокубанского муниципального района, Курганинского муниципаль-

ного района и находящейся на расстоянии 3000 м западнее пос. Западный Новокубанского муниципального района, 1800 м южнее хут. Старогермановский Гулькевичского муниципального района и 5100 м восточнее пос. Октябрьский Курганинского муниципального района.

5. Граница сельского поселения Союз Четырех Хуторов по смежеству с Курганинским муниципальным районом проходит:

1) от узловой точки 87*, расположенной на стыке границ Гулькевичский муниципальный район, Новокубанский муниципальный район и Курганинский муниципальный район, находящейся на расстоянии 3000 м западнее пос. Западный Новокубанского муниципального района, 1800 м южнее хут. Старогермановский Гулькевичского муниципального района и 5100 м восточнее пос. Октябрьский Курганинского муниципального района, в юго-западном направлении на расстояние 725 м между лесополосами до точки 2;

2) от точки 2 в юго-восточном направлении на расстояние 161 м по юго-западной стороне лесополосы в 1,5 м от крайнего ряда деревьев до точки 3;

3) от точки 3 в юго-западном направлении на расстояние 1085 м по юго-восточной стороне лесополосы в 1,5 м от крайнего ряда деревьев через точку 4 до точки 5;

4) от точки 5 в северо-западном направлении на расстояние 1600 м по юго-западной стороне лесополосы в 1,5 м от крайнего ряда деревьев до точки 6;

5) от точки 6 в северо-западном направлении на расстояние 1378 м между двумя лесополосами через точку 7 до точки 8;

6) от точки 8 в северо-восточном направлении на расстояние 1000 м по юго-восточной стороне лесополосы в 1,5 м от крайнего ряда деревьев до точки 9;

7) от точки 9 в северо-западном направлении на расстояние 3920 м по юго-западной стороне лесополосы в 1,5 м от крайнего ряда деревьев через точки 10 и 11 до точки 12;

8) от точки 12 в юго-западном направлении на расстояние 1000 м по юго-восточной стороне лесополосы в 1,5 м от крайнего ряда деревьев до точки 13;

9) от точки 13 в северо-западном направлении на расстояние 1000 м по северо-восточной стороне лесополосы в 1,5 м от крайнего ряда деревьев до точки 14;

10) от точки 14 в северо-западном направлении на расстояние 2000 м по юго-западной стороне лесополосы в 1,5 м от крайнего ряда деревьев до точки 15;

11) от точки 15 в северо-восточном направлении на расстояние 875 м по юго-восточной стороне лесополосы в 1,5 м от крайнего ряда деревьев через точку 16 до узловой точки 17*.

* Узловые номера точек границ сельского поселения."

Приложение 19
к Закону Краснодарского края
"О внесении изменений в Закон
Краснодарского края
"Об установлении границ муниципаль-
ного образования Гулькевич-
ский район, наделении его стату-
сом муниципального района, обра-
зовании в его составе муниципаль-
ных образований — городских и
сельских поселений — и установле-
нии их границ"

"Приложение 32
к Закону Краснодарского края
"Об установлении границ муниципаль-
ного образования Гулькевич-
ский муниципальный район Крас-
нодарского края, наделении его
статусом муниципального района,
образовании в его составе муниципаль-
ных образований — городских
и сельских поселений — и установ-
лении их границ"

**Описание
границ Тысячного сельского поселения
Гулькевичского муниципального района Краснодарского края**

1. Граница Тысячного сельского поселения Гулькевичского муниципального района Краснодарского края (далее — Тысячное сельское поселение) проходит по смежеству с Отрадо-Кубанским сельским поселением Гулькевичского муниципального района Краснодарского края (далее — Отрадо-Кубанское сельское поселение), муниципальным образованием Новокубанский муниципальный район Краснодарского края (далее — Новокубанский муниципальный район), сельским поселением Союз Четырех Хуторов Гулькевичского муниципального района Краснодарского края (далее — сельское поселение Союз Четырех Хуторов), Пушкинским сельским поселением Гулькевичского муниципального рай-

она Краснодарского края (далее — Пушкинское сельское поселение) и Соколовским сельским поселением Гулькевичского муниципального района Краснодарского края (далее — Соколовское сельское поселение).

2. Граница Тысячного сельского поселения по смежеству с Отрадо-Кубанским сельским поселением проходит:

1) от узловой точки О*, расположенной на стыке границ Отрадо-Кубанского сельского поселения, Соколовского сельского поселения, Тысячного сельского поселения и находящейся на северо-восточной стороне пересечения лесополос на расстоянии 1525 м юго-восточнее земель сельскохозяйственного назначения, в северо-восточном направлении на расстояние 940 м по юго-восточной стороне лесополосы в 1,5 м от крайнего ряда деревьев до точки 14;

2) от точки 14 в юго-восточном направлении на расстояние 2020 м по северо-восточной стороне лесополосы в 1,5 м от крайнего ряда деревьев до точки 5;

3) от точки 5 в северо-восточном направлении на расстояние 100 м по северо-восточной стороне полосы отвода автомобильной дороги г. Гулькевичи — х. Чаплыгин — ст-ца Михайловская до точки 6;

4) от точки 6 в юго-восточном направлении на расстояние 2050 м по юго-западной стороне лесополосы в 1,5 м от крайнего ряда деревьев до точки 7;

5) от точки 7 в северо-восточном направлении на расстояние 2160 м по северо-западной стороне лесополосы в 1,5 м от крайнего ряда деревьев до точки 4;

6) от точки 4 в юго-восточном направлении на расстояние 2720 м по северо-восточной стороне лесополосы в 1,5 м от крайнего ряда деревьев до точки 2;

7) от точки 2 в северо-восточном направлении на расстояние 1075 м по юго-восточной стороне лесополосы в 1,5 м от крайнего ряда деревьев до узловой точки 24*, расположенной на стыке границ Отрадо-Кубанского, Тысячного сельских поселений Гулькевичского муниципального района и Новокубанского муниципального района и находящейся на расстоянии 950 м северо-восточнее пе-

ресечения гравийной дороги с автомобильной дорогой Р-217 "Кавказ" автомобильная дорога М-4 "Дон" — Владикавказ — Грозный — Махачкала — граница с Азербайджанской Республикой.

3. Граница Тысячного сельского поселения по смежеству с Новокубанским муниципальным районом проходит:

1) от узловой точки 24* в юго-восточном направлении на расстояние 764 м по северо-восточной стороне лесополосы в 1,5 м от крайнего ряда деревьев до точки 25;

2) от точки 25 в юго-восточном направлении на расстояние 48 м по юго-западной стороне лесополосы в 1,5 м от крайнего ряда деревьев до точки 26;

3) от точки 26 в юго-восточном направлении на расстояние 967 м по юго-западной стороне лесополосы в 1,5 м от крайнего ряда деревьев, минуя с юго-запада три лесополосы, до точки 27;

4) от точки 27 в юго-западном направлении на расстояние 2719 м по юго-восточной стороне лесополосы в 1,5 м от крайнего ряда деревьев через точки 28—29 до точки 30;

5) от точки 30 в юго-западном направлении на расстояние 1305 м по северо-западной стороне лесополосы в 1,5 м от крайнего ряда деревьев через точку 31 до точки 32;

6) от точки 32 в юго-восточном направлении на расстояние 67 м по северо-восточной стороне лесополосы в 1,5 м от крайнего ряда деревьев до точки 33;

7) от точки 33 в юго-западном направлении на расстояние 3724 м по юго-восточной стороне лесополосы в 1,5 м от крайнего ряда деревьев через точки 34—37 до точки 38;

8) от точки 38 в юго-восточном направлении на расстояние 2779 м по северо-восточной стороне лесополосы в 1,5 м от крайнего ряда деревьев, минуя с северо-востока три лесополосы, через точки 39 и 40 до точки 41;

9) от точки 41 в юго-западном направлении на расстояние 1517 м по юго-восточной стороне лесополосы в 1,5 м от крайнего ряда деревьев, минуя с

северо-запада три лесополосы, через точки 42 и 43 до узловой точки 44*, расположенной на стыке границ Тысячного сельского поселения, сельского поселения Союз Четырех Хуторов, Новокубанский муниципальный район и находящейся на западной стороне пересечения лесополос.

4. Граница Тысячного сельского поселения по смежеству с сельским поселением Союз Четырех Хуторов проходит:

1) от узловой точки 44* в северо-западном направлении на расстояние 2725 м по юго-западной стороне лесополосы в 1,5 м от крайнего ряда деревьев до точки 13;

2) от точки 13 в северо-восточном направлении на расстояние 1000 м по северо-западной стороне лесополосы в 1,5 м от крайнего ряда деревьев до точки 12;

3) от точки 12 в северо-западном направлении на расстояние 2020 м по юго-западной стороне лесополосы в 1,5 м от крайнего ряда деревьев до точки 11;

4) от точки 11 в юго-западном направлении на расстояние 4000 м по юго-восточной стороне лесополосы в 1,5 м от крайнего ряда деревьев до точки 7;

5) от точки 7 в северо-западном направлении на расстояние 200 м по юго-западной стороне лесополосы в 1,5 м от крайнего ряда деревьев до точки 6;

6) от точки 6 в юго-западном направлении на расстояние 1450 м по юго-восточной стороне лесополосы в 1,5 м от крайнего ряда деревьев до точки 5;

7) от точки 5 в северо-западном направлении на расстояние 670 м по правому берегу реки Зеленчук 2-й до точки 1;

8) от точки 1 в северном направлении на расстояние 2075 м по западной стороне лесополосы в 1,5 м от крайнего ряда деревьев до узловой точки Р*, расположенной на стыке границ Пушкинского, Тысячного сельских поселений, сельского поселения Союз Четырех Хуторов и находящейся на юго-восточной стороне пересечения лесополос.

5. Граница Тысячного сельского поселения по смежеству с Пушкинским сельским поселением проходит:

1) от узловой точки Р* в восточном направлении на расстояние 285 м по южной стороне лесополосы в 1,5 м от крайнего ряда деревьев до точки 4;

2) от точки 4 в северном направлении на расстояние 5350 м по западной стороне лесополосы в 1,5 м от крайнего ряда деревьев до узловой точки П*, расположенной на стыке границ Соколовского сельского поселения, Пушкинского сельского поселения, Тысячного сельского поселения и находящейся на юго-западной стороне пересечения лесополос на расстоянии 2500 м западнее полевой дороги Тысячного сельского поселения.

6. Граница Тысячного сельского поселения по смежеству с Соколовским сельским поселением проходит:

1) от узловой точки П* в северном направлении на расстояние 1350 м по восточной стороне лесополосы в 1,5 м от крайнего ряда деревьев до точки 3;

2) от точки 3 в северо-восточном направлении на расстояние 2300 м по северо-западной стороне лесополосы в 1,5 м от крайнего ряда деревьев до точки 5;

3) от точки 5 в северном направлении на расстояние 1350 м по западной стороне лесополосы в 1,5 м от крайнего ряда деревьев до узловой точки О*.

* Узловые номера точек границ сельского поселения."