



# **ЗАКОН**

## **КРАСНОДАРСКОГО КРАЯ**

### **О внесении изменений в Закон Краснодарского края "Об установлении границ муниципального образования Новокубанский район, наделении его статусом муниципального района, образовании в его составе муниципальных образований — городского и сельских поселений — и установлении их границ"**

Принят Законодательным Собранием Краснодарского края  
20 июня 2024 года

#### **Статья 1**

Внести в Закон Краснодарского края от 4 мая 2007 года № 1233-КЗ "Об установлении границ муниципального образования Новокубанский район, наделении его статусом муниципального района, образовании в его составе муниципальных образований — городского и сельских поселений — и установлении их границ" (с изменениями от 3 июня 2009 года № 1756-КЗ; 30 июня 2023 года № 4940-КЗ) следующие изменения:

- 1) в наименовании слова "Новокубанский район" заменить словами "Новокубанский муниципальный район Краснодарского края";
- 2) в статье 1 слова "Новокубанский район" заменить словами "Новокубанский муниципальный район Краснодарского края";
- 3) в статье 2 слова "Новокубанский район" заменить словами "Новокубанский муниципальный район Краснодарского края";

4) статью 3 изложить в следующей редакции:

### **"Статья 3**

Образовать в составе муниципального образования Новокубанский муниципальный район Краснодарского края муниципальные образования — городское и сельские поселения, установив их границы согласно картам-схемам и описаниям:

1) Бескорбненское сельское поселение Новокубанского муниципального района Краснодарского края (далее — Бескорбненское сельское поселение) (приложения 3 и 4);

2) Верхнекубанское сельское поселение Новокубанского муниципального района Краснодарского края (далее — Верхнекубанское сельское поселение) (приложения 5 и 6);

3) Ковалевское сельское поселение Новокубанского муниципального района Краснодарского края (далее — Ковалевское сельское поселение) (приложения 7 и 8);

4) Ляпинское сельское поселение Новокубанского муниципального района Краснодарского края (далее — Ляпинское сельское поселение) (приложения 9 и 10);

5) Новокубанское городское поселение Новокубанского муниципального района Краснодарского края (далее — Новокубанское городское поселение) (приложения 11 и 12);

6) Новосельское сельское поселение Новокубанского муниципального района Краснодарского края (далее — Новосельское сельское поселение) (приложения 13 и 14);

7) Прикубанское сельское поселение Новокубанского муниципального района Краснодарского края (далее — Прикубанское сельское поселение) (приложения 15 и 16);

8) Прочноокопское сельское поселение Новокубанского муниципального района Краснодарского края (далее — Прочноокопское сельское поселение) (приложения 17 и 18);

9) Советское сельское поселение Новокубанского муниципального района Краснодарского края (далее — Советское сельское поселение) (приложения 19 и

20).";

5) в абзаце первом статьи 4 слова "Новокубанский район" заменить словами "Новокубанский муниципальный район Краснодарского края";

6) в абзаце первом статьи 4<sup>1</sup> слова "Новокубанский район" заменить словами "Новокубанский муниципальный район Краснодарского края";

7) приложение 1 изложить в редакции согласно приложению 1 к настоящему Закону;

8) приложение 2 изложить в редакции согласно приложению 2 к настоящему Закону;

9) в приложении 3:

а) обозначение изложить в следующей редакции:

"Приложение 3  
к Закону Краснодарского края  
"Об установлении границ муниципального образования Новокубанский муниципальный район Краснодарского края, наделении его статусом муниципального района, образовании в его составе муниципальных образований — городского и сельских поселений — и установлении их границ";

б) в наименовании и тексте слова "Новокубанского района" заменить словами "Новокубанского муниципального района Краснодарского края";

в) слова "Успенский р-н" заменить словами "Успенский муниципальный район Краснодарского края", слова "Успенский район" заменить словами "Успенский муниципальный район Краснодарского края";

г) слова "Отраденский р-н" заменить словами "Отраденский муниципальный район Краснодарского края", слова "Отраденский район" заменить словами "Отраденский муниципальный район Краснодарского края";

д) слова "Лабинский р-н" заменить словами "Лабинский муниципальный район Краснодарского края", слова "Лабинский район" заменить словами "Лабинский муниципальный район Краснодарского края";

е) слова "Советское с/п" заменить словами "Советское сельское поселение Новокубанского муниципального района Краснодарского края";

ж) в тексте слова "границы Бесскорбненского сельского поселения" в соответствующем падеже заменить словами "границы Бесскорбненского сельского поселения Новокубанского муниципального района Краснодарского края" в соответствующем падеже;

10) приложение 4 изложить в редакции согласно приложению 3 к настоящему Закону;

11) в приложении 5:

а) обозначение изложить в следующей редакции:

"Приложение 5  
к Закону Краснодарского края  
"Об установлении границ муниципального образования Новокубанский муниципальный район Краснодарского края, наделении его статусом муниципального района, образовании в его составе муниципальных образований — городского и сельских поселений — и установлении их границ";

б) в наименовании и тексте слова "Новокубанского района" заменить словами "Новокубанского муниципального района Краснодарского края";

в) слова "Новокубанское г/п" заменить словами "Новокубанское городское поселение Новокубанского муниципального района Краснодарского края";

г) слова "г. Армавир" заменить словами "городской округ город Армавир Краснодарского края", слова "город Армавир" заменить словами "городской округ город Армавир Краснодарского края";

д) слова "Новосельское с/п" заменить словами "Новосельское сельское поселение Новокубанского муниципального района Краснодарского края";

е) слова "Курганинский р-н" заменить словами "Курганинский муниципальный район Краснодарского края", слова "Курганинский район" заменить словами "Курганинский муниципальный район Краснодарского края";

ж) слова "Гулькевичский р-н" заменить словами "Гулькевичский муниципальный район Краснодарского края", слова "Гулькевичский район" заменить словами "Гулькевичский муниципальный район Краснодарского края";

з) слова "Ковалевское с/п" заменить словами "Ковалевское сельское поселение Новокубанского муниципального района Краснодарского края";

и) в тексте слова "границы Верхнекубанского сельского поселения" в соответствующем падеже заменить словами "границы Верхнекубанского сельского поселения Новокубанского муниципального района Краснодарского края" в соответствующем падеже;

12) приложение 6 изложить в редакции согласно приложению 4 к настоящему Закону;

13) в приложении 7:

а) обозначение изложить в следующей редакции:

"Приложение 7  
к Закону Краснодарского края  
"Об установлении границ муниципального образования Новокубанский муниципальный район Краснодарского края, наделении его статусом муниципального района, образовании в его составе муниципальных образований — городского и сельских поселений — и установлении их границ";

б) в наименовании и тексте слова "Новокубанского района" заменить словами "Новокубанского муниципального района Краснодарского края";

в) слова "Новоалександровский р-н Ставропольского края" заменить словами "Новоалександровский муниципальный округ Ставропольского края", слова "Новоалександровского района Ставропольского края" заменить словами "Новоалександровского муниципального округа Ставропольского края";

г) слова "Ляпинское с/п" заменить словами "Ляпинское сельское поселение Новокубанского муниципального района Краснодарского края";

д) слова "Прочноокопское с/п" заменить словами "Прочноокопское сельское поселение Новокубанского муниципального района Краснодарского края";

е) слова "Новокубанское г/п" заменить словами "Новокубанское городское поселение Новокубанского муниципального района Краснодарского края";

ж) слова "Верхнекубанское с/п" заменить словами "Верхнекубанское сельское поселение Новокубанского муниципального района Краснодарского края";

з) слова "Гулькевичский р-н" заменить словами "Гулькевичский муниципальный район Краснодарского края", слова "Гулькевичский район" заменить словами "Гулькевичский муниципальный район Краснодарского края";

и) в тексте слова "границы Ковалевского сельского поселения" в соответствующем падеже заменить словами "границы Ковалевского сельского поселения Новокубанского муниципального района Краснодарского края" в соответствующем падеже;

14) приложение 8 изложить в редакции согласно приложению 5 к настоящему Закону;

15) приложение 9 изложить в редакции согласно приложению 6 к настоящему Закону;

16) приложение 10 изложить в редакции согласно приложению 7 к настоящему Закону;

17) в приложении 11:

а) обозначение изложить в следующей редакции:

"Приложение 11  
к Закону Краснодарского края  
"Об установлении границ муниципального образования Новокубанский муниципальный район Краснодарского края, наделении его статусом муниципального района, образовании в его составе муниципальных образований — городского и сельских поселений — и установлении их границ";

б) в наименовании и тексте слова "Новокубанского района" заменить словами "Новокубанского муниципального района Краснодарского края";

в) слова "Прочноокопское с/п" заменить словами "Прочноокопское сельское поселение Новокубанского муниципального района Краснодарского края";

г) слова "г. Армавир" заменить словами "городской округ город Армавир Краснодарского края";

д) слова "Верхнекубанское с/п" заменить словами "Верхнекубанское сельское поселение Новокубанского муниципального района Краснодарского края";

е) слова "Ковалевское с/п" заменить словами "Ковалевское сельское поселение Новокубанского муниципального района Краснодарского края";

ж) в тексте слова "Новокубанского городского поселения" заменить словами "Новокубанского городского поселения Новокубанского муниципального района Краснодарского края";

18) приложение 12 изложить в редакции согласно приложению 8 к настоящему Закону;

19) в приложении 13:

а) обозначение изложить в следующей редакции:

"Приложение 13  
к Закону Краснодарского края  
"Об установлении границ муниципального образования Новокубанский муниципальный район Краснодарского края, наделении его статусом муниципального района, образовании в его составе муниципальных образований — городского и сельских поселений — и установлении их границ";

б) в наименовании и тексте слова "Новокубанского района" заменить словами "Новокубанского муниципального района Краснодарского края";

в) слова "город Армавир" заменить словами "городской округ город Армавир";

г) слова "Курганинский район" заменить словами "Курганинский муниципальный район";

д) в тексте слова "границы Новосельского сельского поселения" в соответствующем падеже заменить словами "границы Новосельского сельского поселения Новокубанского муниципального района Краснодарского края" в соответствующем падеже;

20) приложение 14 изложить в редакции согласно приложению 9 к настоящему Закону;

21) приложение 15 изложить в редакции согласно приложению 10 к настоящему Закону;

22) приложение 16 изложить в редакции согласно приложению 11 к настоящему Закону;

23) в приложении 17:

а) обозначение изложить в следующей редакции:

"Приложение 17  
к Закону Краснодарского края  
"Об установлении границ муниципального образования Новокубанский муниципальный район Краснодарского края, наделении его статусом муниципального района, образовании в его составе муниципальных образований — городского и сельских поселений — и установлении их границ";

б) в наименовании и тексте слова "Новокубанского района" заменить словами "Новокубанского муниципального района Краснодарского края";

в) слова "Ляпинское с/п" заменить словами "Ляпинское сельское поселение Новокубанского муниципального района Краснодарского края";

г) слова "Прикубанское с/п" заменить словами "Прикубанское сельское поселение Новокубанского муниципального района Краснодарского края";

д) слова "г. Армавир" заменить словами "городской округ город Армавир Краснодарского края", слова "город Армавир" заменить словами "городской



округ город Армавир Краснодарского края";

е) слова "Новокубанское г/п" заменить словами "Новокубанское городское поселение Новокубанского муниципального района Краснодарского края";

ж) слова "Ковалевское с/п" заменить словами "Ковалевское сельское поселение Новокубанского муниципального района Краснодарского края";

з) в тексте слова "границы Прочноокопского сельского поселения" в соответствующем падеже заменить словами "границы Прочноокопского сельского поселения Новокубанского муниципального района Краснодарского края" в соответствующем падеже;

24) приложение 18 изложить в редакции согласно приложению 12 к настоящему Закону;

25) в приложении 19:

а) обозначение изложить в следующей редакции:

"Приложение 19  
к Закону Краснодарского края  
"Об установлении границ муниципального образования Новокубанский муниципальный район Краснодарского края, наделении его статусом муниципального района, образовании в его составе муниципальных образований — городского и сельских поселений — и установлении их границ";

б) в наименовании и тексте слова "Новокубанского района" заменить словами "Новокубанского муниципального района Краснодарского края";

в) слова "г. Армавир" заменить словами "городской округ город Армавир Краснодарского края", слова "город Армавира" заменить словами "городской округ город Армавир Краснодарского края";

г) слова "Успенский р-н" заменить словами "Успенский муниципальный район Краснодарского края", слова "Успенский район" заменить словами "Успенский муниципальный район Краснодарского края";

д) слова "Бесскорбненское с/п" заменить словами "Бесскорбненское сельское поселение Новокубанского муниципального района Краснодарского края";

е) слова "Лабинский р-н" заменить словами "Лабинский муниципальный район Краснодарского края", слова "Лабинский район" заменить словами "Лабинский муниципальный район Краснодарского края";

ж) слова "Курганинский р-н" заменить словами "Курганинский муниципальный район Краснодарского края", слова "Курганинский район" заменить словами "Курганинский муниципальный район Краснодарского края";

з) в тексте слова "границы Советского сельского поселения" в соответствующем падеже заменить словами "границы Советского сельского поселения Новокубанского муниципального района Краснодарского края" в соответствующем падеже;

26) приложение 20 изложить в редакции согласно приложению 13 к настоящему Закону.

## Статья 2

Настоящий Закон вступает в силу по истечении десяти дней после дня его официального опубликования.



Губернатор  
Краснодарского края

В.И. Кондратьев

г. Краснодар  
3 июля 2024 г.  
№ 5158-КЗ

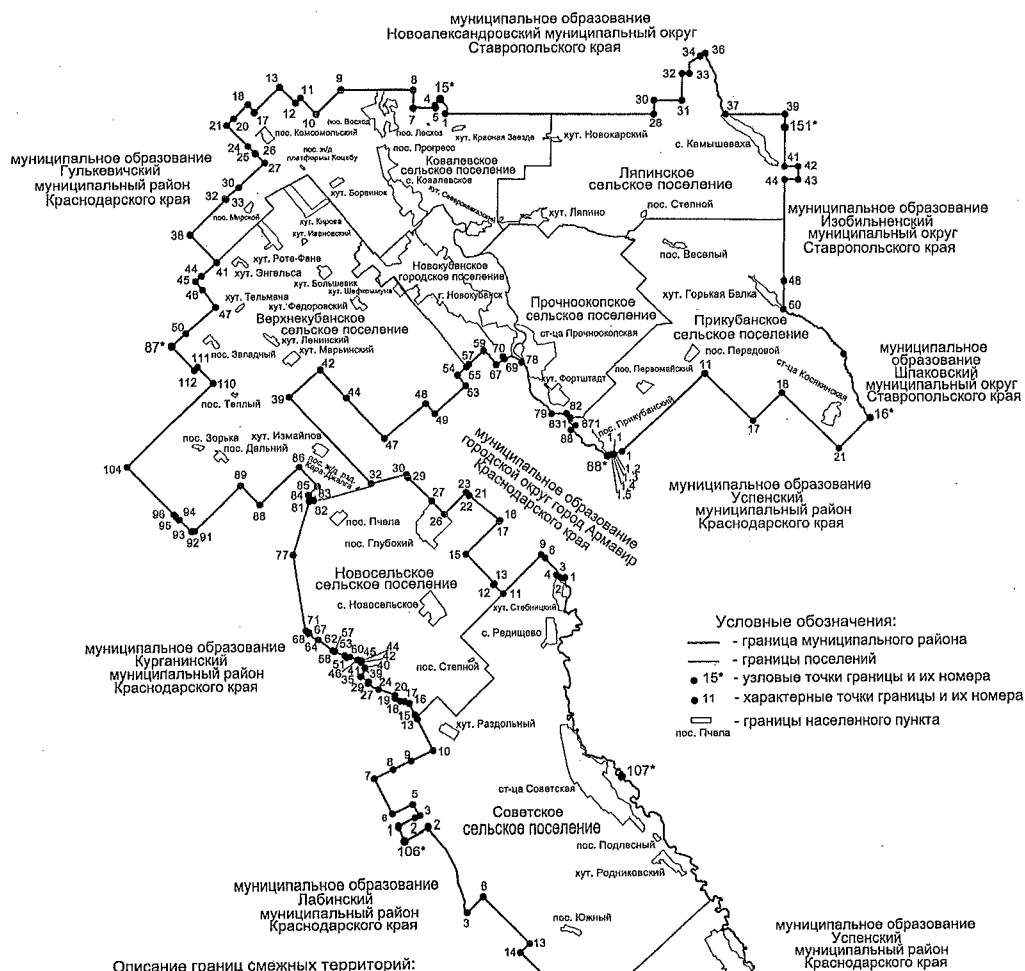
Приложение 1

к Закону Краснодарского края "О внесении изменений в Закон Краснодарского края "Об установлении границ муниципального образования Новокубанский район, наделении его статусом муниципального района, образовании в его составе муниципальных образований — городского и сельских поселений — и установлении их границ"

"Приложение 1

к Закону Краснодарского края "Об установлении границ муниципального образования Новокубанский муниципальный район Краснодарского края, наделении его статусом муниципального района, образовании в его составе муниципальных образований — городского и сельских поселений — и установлении их границ"

**КАРТА-СХЕМА**  
границ муниципального образования Новокубанский муниципальный район Краснодарского края



Описание границ смежных территорий:

- от точки 15\* до точки 151\* - земли муниципального образования Новоалександровский муниципальный округ Ставропольского края
- от точки 151\* до точки 16\* - земли муниципальных образований Изобильненский и Шпаковский муниципальные округа Ставропольского края
- от точки 16\* до точки 88\* - земли муниципального образования Успенский муниципальный округ города Армавир Краснодарского края
- от точки 88\* до точки 107\* - земли муниципального образования Успенский муниципальный район Краснодарского края
- от точки 107\* до точки 111\* - земли муниципального образования Успенский муниципальный район Краснодарского края
- от точки 111\* до точки 114\* - земли муниципального образования Страненский муниципальный район Краснодарского края
- от точки 114\* до точки 106\* - земли муниципального образования Лабинский муниципальный район Краснодарского края
- от точки 106\* до точки 87\* - земли муниципального образования Курганский муниципальный район Краснодарского края
- от точки 87\* до точки 15\* - земли муниципального образования Гулькевичский муниципальный район Краснодарского края

## Приложение 2

к Закону Краснодарского края "О внесении изменений в Закон Краснодарского края "Об установлении границ муниципального образования Новокубанский район, наделении его статусом муниципального района, образовании в его составе муниципальных образований — городского и сельских поселений — и установлении их границ"

## "Приложение 2

к Закону Краснодарского края "Об установлении границ муниципального образования Новокубанский муниципальный район Краснодарского края, наделении его статусом муниципального района, образовании в его составе муниципальных образований — городского и сельских поселений — и установлении их границ"

### **Описание границ муниципального образования Новокубанский муниципальный район Краснодарского края**

1. Граница муниципального образования Новокубанский муниципальный район Краснодарского края (далее — муниципальное образование Новокубанский муниципальный район) по смежеству с муниципальным образованием Новоалександровский муниципальный округ Ставропольского края проходит:

1) от узловой точки 15\* в юго-восточном направлении на расстояние 1302 м по фарватеру реки Кубань, огибая безымянный остров с западной стороны, до точки 1, расположенной на расстоянии 1,8 км северо-западнее хутора Красная Звезда Ковалевского сельского поселения Новокубанского муниципального района и 0,5 км южнее точки соединения балки Крутая муниципального образования Новоалександровский муниципальный округ Ставропольского края с береговой линией реки;

2) от точки 1 в восточном направлении, пересекая правобережный откос реки Кубань, по перпендикуляру на точку смыкания прибрежной лесопосадки с поперечной полезащитной лесополосой и далее по ее южной стороне в 1,5 м от крайнего ряда деревьев строго на восток на расстояние 15492 м до точки 28, расположенной на расстоянии 7,5 км северо-восточнее хутора Новокарский Ляпинского сельского поселения Новокубанского муниципального района;

3) от точки 28 в северном направлении на расстояние 1000 м по западной стороне лесополосы в 1,5 м от крайнего ряда деревьев до точки 30, расположенной на расстоянии 9,5 км северо-восточнее хутора Новокарский Ляпинского сельского поселения Новокубанского муниципального района;

4) от точки 30 в восточном направлении на расстояние 1990 м по северной стороне лесополосы в 1,5 м от крайнего ряда деревьев до точки 31, расположенной на расстоянии 4,2 км северо-западнее села Камышеваха Ляпинского сельского поселения Новокубанского муниципального района;

5) от точки 31 в северном направлении на расстояние 1992 м по западной стороне лесополосы в 1,5 м от крайнего ряда деревьев до точки 32, расположенной на расстоянии 4,1 км юго-западнее станицы Воскресенская муниципального образования Новоалександровский муниципальный округ Ставропольского края и на расстоянии 5,0 км северо-западнее села Камышеваха Ляпинского сельского поселения Новокубанского муниципального района;

6) от точки 32 в восточном направлении на расстояние 499 м по северной стороне полосы отвода полевой дороги до точки 33, расположенной на расстоянии 3,7 км юго-западнее станицы Воскресенская муниципального образования Новоалександровский муниципальный округ Ставропольского края и на расстоянии 4,7 км северо-западнее села Камышеваха Ляпинского сельского поселения Новокубанского муниципального района;

7) от точки 33 в северном направлении на расстояние 750 м по западной стороне полевой дороги и далее в северо-восточном направлении на расстояние 970 м по северо-западной стороне полевой дороги до точки 34, расположенной

на расстоянии 2,2 км юго-западнее станицы Воскресенская муниципального образования Новоалександровский муниципальный округ Ставропольского края;

8) от точки 34 в северо-восточном направлении на расстояние 388 м строго на северо-восток до середины пруда на реке Малая Камышеваха до точки 36, расположенной на расстоянии 2 км юго-западнее станицы Воскресенская муниципального образования Новоалександровский муниципальный округ Ставропольского края в акватории запруженного участка реки Малая Камышеваха у восточной окраины станицы Воскресенская муниципального образования Новоалександровский муниципальный округ Ставропольского края на 0,1 км южнее проездной земляной плотины;

9) от точки 36 в юго-восточном направлении на расстояние 5022 м по середине прудов на реке Малая Камышеваха, пересекая дамбы, до точки 37, расположенной в акватории пруда на северо-восточной окраине села Камышеваха Ляпинского сельского поселения Новокубанского муниципального района и на расстоянии 5,2 км южнее станицы Воскресенская муниципального образования Новоалександровский муниципальный округ Ставропольского края;

10) от точки 37 в восточном направлении на расстояние 4388 м по южной стороне лесополосы в 1,5 м от крайнего ряда деревьев, минуя шесть лесополос с южной стороны, до точки 39, расположенной на расстоянии 3,0 км северо-восточнее центральной части села Камышеваха Ляпинского сельского поселения Новокубанского муниципального района;

11) от точки 39 в южном направлении на расстояние 1000 м по восточной стороне лесополосы в 1,5 м от крайнего ряда деревьев, минуя примыкающую с запада лесополосу, до узловой точки 151\*, расположенной на стыке границ муниципального образования Новокубанский муниципальный район, муниципального образования Новоалександровский муниципальный округ Ставропольского края и муниципального образования Изобильненский муниципальный округ Ставропольского края и находящейся на расстоянии 2,5 км восточнее центральной части села Камышеваха Ляпинского сельского поселения Новокубанского

муниципального района, 2,8 км северо-восточнее центральной части хутора Ляпино Ляпинского сельского поселения Новокубанского муниципального района.

2. Граница муниципального образования Новокубанский муниципальный район по смежеству с муниципальным образованием Изобильненский муниципальный округ Ставропольского края проходит:

1) от узловой точки 151\* в южном направлении на расстояние 3000 м по западной стороне лесополосы в 1,5 м от крайнего ряда деревьев до точки 41, расположенной в истоке реки Малая Камышеваха на расстоянии 0,7 км юго-восточной части села Камышеваха Ляпинского сельского поселения Новокубанского муниципального района;

2) от точки 41 в восточном направлении на расстояние 1004 м по южной стороне лесополосы в 1,5 м от крайнего ряда деревьев до точки 42, расположенной на расстоянии 1,7 км юго-восточной части села Камышеваха Ляпинского сельского поселения Новокубанского муниципального района;

3) от точки 42 в южном направлении на расстояние 1005 м по западной стороне лесополосы в 1,5 м от крайнего ряда деревьев до точки 43, расположенной на расстоянии 2,1 км юго-восточной части села Камышеваха Ляпинского сельского поселения Новокубанского муниципального района;

4) от точки 43 в западном направлении на расстояние 1006 м по южной стороне лесополосы в 1,5 м от крайнего ряда деревьев до точки 44, расположенной на расстоянии 1,4 км юго-восточной части села Камышеваха Ляпинского сельского поселения Новокубанского муниципального района;

5) от точки 44 в южном направлении на расстояние 7553 м по восточной стороне лесополосы в 1,5 м от крайнего ряда деревьев до точки 48, расположенной на расстоянии 1,5 км северо-восточнее хутора Горькая Балка Прикубанского сельского поселения Новокубанского муниципального района;

6) от точки 48 в южном направлении на расстояние 2074 м по восточной стороне лесополосы в 1,5 м от крайнего ряда деревьев до точки 50, расположенной на расстоянии 0,2 км юго-восточнее хутора Горькая Балка Прикубанского сельского поселения Новокубанского муниципального района, в середине балки Горькая, 0,75 км северо-западнее середины земляной дамбы пруда;

7) от точки 50 в юго-восточном направлении на расстояние 13230 м по середине балки Горькая и далее в этом же направлении по середине балки Базовая до узловой точки 16\*, расположенной на стыке границ муниципального образования Новокубанский муниципальный район, муниципального образования Успенский муниципальный район Краснодарского края и муниципального образования Шпаковский муниципальный округ Ставропольского края и на расстоянии 1,7 км юго-восточнее точки схода балки Базовая и балки Горькая и 3,0 км восточнее станицы Косякинская Прикубанского сельского поселения Новокубанского муниципального района.

3. Граница муниципального образования Новокубанский муниципальный район по смежеству с муниципальным образованием Успенский муниципальный район Краснодарского края проходит:

1) от узловой точки 16\* в юго-восточном направлении на расстояние 3336 м по южной стороне лесополосы в 1,5 м от крайнего ряда деревьев через точку 22 до точки 21;

2) от точки 21 в северо-западном направлении на расстояние 5996 м по восточной стороне лесополосы в 1,5 м от крайнего ряда деревьев через точки 20 и 19 до точки 18;

3) от точки 18 в юго-западном направлении на расстояние 3000 м по южной стороне лесополосы в 1,5 м от крайнего ряда деревьев до точки 17;

4) от точки 17 в северо-западном направлении на расстояние 1100 м по юго-западной стороне полосы отвода полевой дороги, далее на расстояние 3900 м по южной стороне лесополосы в 1,5 м от крайнего ряда деревьев через точки 16—12 до точки 11;

5) от точки 11 в юго-западном направлении на расстояние 8330 м по юго-восточной стороне лесополосы в 1,5 м от крайнего ряда деревьев через точки 10—2 до точки 1;

6) от точки 1 в юго-западном направлении на расстояние 633 м по северо-западной стороне полосы отвода полевой дороги до точки 1.1;



7) от точки 1.1 в юго-восточном направлении на расстояние 71 м по юго-западной стороне полосы отвода полевой дороги до точки 1.2;

8) от точки 1.2 в юго-западном направлении на расстояние 40 м по северо-восточной стороне полосы отвода полевой дороги до точки 1.3;

9) от точки 1.3 в западном направлении на расстояние 45 м по восточной стороне полосы отвода полевой дороги до точки 1.4;

10) от точки 1.4 в северо-западном направлении на расстояние 104 м по северо-восточной стороне полосы отвода грунтовой дороги до точки 1.5;

11) от точки 1.5 в юго-западном направлении на расстояние 348 м по северо-западной стороне полосы отвода полевой дороги до точки 88\*, расположенной на стыке границ муниципального образования Новокубанский муниципальный район, муниципального образования Успенский муниципальный район Краснодарского края и муниципального образования городской округ город Армавир Краснодарского края и находящейся на расстоянии 3800 м юго-восточнее земель сельскохозяйственного назначения, 1750 м юго-западнее пересечения автомобильной дороги г. Армавир — ст-ца Новониколаевская (12 км) и автомобильной дороги п. Прикубанский — х. Горькая Балка.

4. Граница муниципального образования Новокубанский муниципальный район по смежеству с муниципальным образованием городской округ город Армавир Краснодарского края проходит:

1) от узловой точки 88\* в северо-западном направлении на расстояние 3850 м по левому берегу канала Неволька до точки 88;

2) от точки 88 в северо-восточном направлении на расстояние 520 м по юго-восточной стороне полосы отвода асфальтированной дороги через точку 881 до точки 871;

3) от точки 871 в северо-западном направлении на расстояние 186 м по северо-восточной стороне полосы отвода автомобильной дороги г. Армавир — ст-ца Новониколаевская до точки 863;

4) от точки 863 в северо-западном направлении на расстояние 152 м по юго-западной границе земель поселка Прикубанский Прикубанского сельского поселения Новокубанского муниципального района до точки 851;

5) от точки 851 в северо-западном направлении на расстояние 244 м по юго-западной границе земель поселка Прикубанский Прикубанского сельского поселения Новокубанского муниципального района до точки 852;

6) от точки 852 в северо-западном направлении на расстояние 21 м по юго-западной границе земель поселка Прикубанский Прикубанского сельского поселения Новокубанского муниципального района до точки 841;

7) от точки 841 в северо-восточном направлении на расстояние 347 м по северо-западной границе земель поселка Прикубанский Прикубанского сельского поселения Новокубанского муниципального района до точки 831;

8) от точки 831 в западном направлении на расстояние 280 м по северной стороне полосы отвода полевой дороги до точки 83;

9) от точки 83 в северном направлении на расстояние 270 м по восточной стороне полосы отвода полевой дороги, вверх по южному склону Ставропольского плато до точки 82;

10) от точки 82 в западном направлении на расстояние 326 м по северной стороне полосы отвода полевой дороги до точки 81;

11) от точки 81 в северо-западном направлении на расстояние 48 м по северо-восточной стороне полосы отвода полевой дороги до точки 80;

12) от точки 80 в западном направлении на расстояние 673 м по южному склону Ставропольского плато до точки 79;

13) от точки 79 в северо-западном направлении на расстояние 4950 м по фарватеру реки Кубань до точки 78;

14) от точки 78 в северо-западном направлении на расстояние 1580 м по левому берегу канала Новокубанский через точки 77—71 до точки 70;

15) от точки 70 в юго-восточном направлении на расстояние 207 м по северо-восточной стороне полосы отвода автомобильной дороги с. Отрадо-Ольгинское — г. Новокубанск — г. Армавир до точки 69;

16) от точки 69 в юго-западном направлении на расстояние 800 м по северо-западной стороне полосы отвода полевой дороги через точку 68 до точки 67;

17) от точки 67 в северо-западном направлении на расстояние 1400 м по северо-восточной стороне полосы отвода полевой дороги через точки 66—60 до точки 59;

18) от точки 59 в юго-западном направлении на расстояние 1430 м по северо-западной стороне лесополосы через точку 58 до точки 57;

19) от точки 57 в юго-западном направлении на расстояние 210 м, пересекая полосу отвода Северо-Кавказской железной дороги — филиала ОАО "РЖД" (1645 км), через точку 56 до точки 55;

20) от точки 55 в юго-западном направлении на расстояние 884 м по юго-восточной стороне лесополосы в 1,5 м от крайнего ряда деревьев до точки 54;

21) от точки 54 в юго-восточном направлении на расстояние 1004 м по юго-западной стороне лесополосы в 1,5 м от крайнего ряда деревьев до точки 53;

22) от точки 53 в юго-западном направлении на расстояние 3135 м по юго-восточной стороне лесополосы в 1,5 м от крайнего ряда деревьев через точки 52—50 до точки 49;

23) от точки 49 в северо-восточном направлении на расстояние 1007 м по северо-восточной стороне лесополосы в 1,5 м от крайнего ряда деревьев до точки 48;

24) от точки 48 в юго-западном направлении на расстояние 4000 м по юго-восточной стороне лесополосы в 1,5 м от крайнего ряда деревьев до точки 47;

25) от точки 47 в северо-западном направлении на расстояние 4039 м по юго-западной стороне лесополосы в 1,5 м от крайнего ряда деревьев через точки 46 и 45 до точки 44;

26) от точки 44 в северо-западном направлении на расстояние 2959 м по северо-восточной стороне лесополосы в 1,5 м от крайнего ряда деревьев через точку 43 до точки 42;

27) от точки 42 в юго-западном направлении на расстояние 3001 м по

юго-восточной стороне лесополосы в 1,5 м от крайнего ряда деревьев через точки 41 и 40 до точки 39;

28) от точки 39 в юго-восточном направлении на расстояние 8926 м по северо-восточной стороне лесополосы в 1,5 м от крайнего ряда деревьев, минуя пять лесополос, через точки 38—33 до точки 32;

29) от точки 32 в северо-восточном направлении на расстояние 2643 м по северо-западной стороне полосы отвода Северо-Кавказской железной дороги — филиала ОАО "РЖД" через точку 31 до точки 30;

30) от точки 30 в юго-восточном направлении на расстояние 203 м, пересекая полосу отвода Северо-Кавказской железной дороги — филиала ОАО "РЖД" (2 км + 500 м от города Армавир), до точки 29;

31) от точки 29 в юго-восточном направлении на расстояние 2630 м по северо-восточной стороне лесополосы в 1,5 м от крайнего ряда деревьев через точку 28 до точки 27;

32) от точки 27 в юго-восточном направлении на расстояние 1284 м по юго-западной стороне полосы отвода грунтовой дороги до точки 26;

33) от точки 26 в северо-восточном направлении на расстояние 2300 м по северо-западной стороне лесополосы в 1,5 м от крайнего ряда деревьев через точки 25 и 24 до точки 23;

34) от точки 23 в юго-восточном направлении на расстояние 286 м по юго-западной стороне полосы отвода автомобильной дороги Р-217 "Кавказ" автомобильная дорога М-4 "Дон" — Владикавказ — Грозный — Махачкала — граница с Азербайджанской Республикой до точки 22;

35) от точки 22 в северо-восточном направлении на расстояние 49 м, пересекая полосу отвода автомобильной дороги Р-217 "Кавказ" автомобильная дорога М-4 "Дон" — Владикавказ — Грозный — Махачкала — граница с Азербайджанской Республикой (162 км + 300 м), до точки 21;

36) от точки 21 в юго-восточном направлении на расстояние 2989 м по северо-восточной стороне полосы отвода автомобильной дороги Р-217 "Кавказ" ав-

томобильная дорога М-4 "Дон" Владикавказ — Грозный — Махачкала — граница с Азербайджанской Республикой через точки 20 и 19 до точки 18, расположенной на пересечении автомобильной дороги "подъезд к г. Майкоп" и автомобильной дороги Р-217 "Кавказ" автомобильная дорога М-4 "Дон" — Владикавказ — Грозный — Махачкала — граница с Азербайджанской Республикой;

37) от точки 18 в юго-западном направлении на расстояние 41 м, пересекая полосу отвода автомобильной дороги Р-217 "Кавказ" автомобильная дорога М-4 "Дон" — Владикавказ — Грозный — Махачкала — граница с Азербайджанской Республикой (165 км + 600 м), до точки 17;

38) от точки 17 в юго-западном направлении на расстояние 3561 м по юго-восточной стороне лесополосы в 1,5 м от крайнего ряда деревьев через точку 16 до точки 15;

39) от точки 15 в юго-восточном направлении на расстояние 3048 м по юго-западной стороне полосы отвода гравийной дороги и далее по северо-восточной стороне лесополосы в 1,5 м от крайнего ряда деревьев через точку 14 до точки 13;

40) от точки 13 в юго-западном направлении на расстояние 110 м по юго-восточной стороне лесополосы в 1,5 м от крайнего ряда деревьев до точки 12;

41) от точки 12 в юго-восточном направлении на расстояние 1002 м по юго-западной стороне полосы отвода полевой дороги до точки 11;

42) от точки 11 в северо-восточном направлении на расстояние 4068 м по юго-восточной стороне лесополосы в 1,5 м от крайнего ряда деревьев через точку 10 до точки 9;

43) от точки 9 в юго-восточном направлении на расстояние 343 м по юго-западной стороне полосы отвода автомобильной дороги Р-217 "Кавказ" автомобильная дорога М-4 "Дон" — Владикавказ — Грозный — Махачкала — граница с Азербайджанской Республикой до точки 8;

44) от точки 8 в юго-восточном направлении на расстояние 1648 м по северо-восточной границе земель сельскохозяйственного назначения через точки 7—5 до точки 4;

45) от точки 4 в юго-восточном направлении на расстояние 340 м по северной границе земельных участков индивидуальной жилой застройки по улице Чапаева, 19, 22 в хуторе Стебницкий Советского сельского поселения Новокубанского муниципального района до точки 3;

46) от точки 3 в юго-восточном направлении на расстояние 226 м по северо-восточной границе земель сельскохозяйственного назначения до точки 2;

47) от точки 2 в северо-восточном направлении на расстояние 107 м по северо-западной границе земель сельскохозяйственного назначения до точки 1;

48) от точки 1 в юго-восточном направлении на расстояние 20000 м по фарватеру реки Уруп, минуя с западной стороны хутор Стебницкий Советского сельского поселения Новокубанского муниципального района, с юго-западной стороны станицу Советская Советского сельского поселения Новокубанского муниципального района, до узловой точки 107\*, расположенной на стыке границ муниципального образования Новокубанский муниципальный район, муниципального образования Успенский муниципальный район Краснодарского края и муниципального образования городской округ город Армавир Краснодарского края и находящейся на расстоянии 2100 м северо-восточнее пересечения проезжей части улицы Октябрьская и проезжей части улицы Советская станицы Советская Советского сельского поселения Новокубанского муниципального района, огибая в юго-восточном направлении станицу Советская Советского сельского поселения Новокубанского муниципального района, северо-восточнее хутора Родниковский Советского сельского поселения Новокубанского муниципального района, огибая станицу Бескорбная Бескорбненского сельского поселения Новокубанского муниципального района.

5. Граница муниципального образования Новокубанский муниципальный район по смежеству с муниципальным образованием Успенский муниципальный район Краснодарского края проходит от узловой точки 107\* в юго-восточном направлении на расстояние 31534 м, далее в восточном направлении на расстояние 2186 м по фарватеру реки Уруп вверх по течению до узловой точки 111\*, расположенной на стыке границ муниципального образования Новокубанский

муниципальный район, муниципального образования Успенский муниципальный район Краснодарского края, муниципального образования Отрадненский муниципальный район Краснодарского края и находящейся на расстоянии 460 м северо-восточнее хутора Нововоскресенский Бесскорбненского сельского поселения Новокубанского муниципального района.

6. Граница муниципального образования Новокубанский муниципальный район по смежеству с муниципальным образованием Отрадненский муниципальный район Краснодарского края проходит:

1) от узловой точки 111\* в юго-восточном направлении на расстояние 2200 м по фарватеру реки Уруп вверх по течению до точки 14;

2) от точки 14 в западном направлении на расстояние 480 м по левому берегу ручья до точки 13;

3) от точки 13 в юго-западном направлении на расстояние 233 м по северо-западной стороне полосы отвода полевой дороги до точки 12;

4) от точки 12 в западном направлении на расстояние 1006 м по северной стороне полосы отвода полевой дороги до точки 11;

5) от точки 11 в юго-западном направлении на расстояние 1706 м по юго-восточной стороне лесополосы в 1,5 м от крайнего ряда деревьев до точки 10;

6) от точки 10 в юго-восточном направлении на расстояние 500 м по северо-восточной стороне лесополосы в 1,5 м от крайнего ряда деревьев до точки 9;

7) от точки 9 в юго-западном направлении на расстояние 4997 м по юго-восточной стороне лесополосы в 1,5 м от крайнего ряда деревьев через точки 8 и 7 до точки 6;

8) от точки 6 в юго-восточном направлении на расстояние 1001 м по северо-восточной стороне лесополосы в 1,5 м от крайнего ряда деревьев до точки 5;

9) от точки 5 в юго-западном направлении на расстояние 5001 м по северо-восточной стороне лесополосы в 1,5 м от крайнего ряда деревьев через точку 4 до точки 3;

10) от точки 3 в северо-западном направлении на расстояние 5013 м по северо-восточной стороне лесополосы в 1,5 м от крайнего ряда деревьев через точку 2 до точки 1;

11) от точки 1 в юго-западном направлении на расстояние 2998 м по юго-восточной стороне лесополосы в 1,5 м от крайнего ряда деревьев до узловой точки 114\*, расположенной на стыке границ муниципального образования Новокубанский муниципальный район, муниципального образования Отрадненский муниципальный район Краснодарского края и муниципального образования Лабинский муниципальный район Краснодарского края и находящейся на расстоянии 14100 м от пересечения проезжей части улицы Международная и проезжей части улицы Свободная станицы Бесскорбная Бесскорбненского сельского поселения Новокубанского муниципального района.

7. Граница муниципального образования Новокубанский муниципальный район по смежеству с муниципальным образованием Лабинский муниципальный район Краснодарского края проходит:

1) от узловой точки 114\* в северо-западном направлении на расстояние 5996 м по юго-западной стороне лесополосы в 1,5 м от крайнего ряда деревьев, минуя девять лесополос, через точки 43—39 до точки 38;

2) от точки 38 в юго-западном направлении на расстояние 176 м по северо-западной стороне лесополосы в 1,5 м от крайнего ряда деревьев через точку 37 до точки 36;

3) от точки 36 в северо-западном направлении на расстояние 3006 м по северо-восточной стороне балки через точки 35—33 до точки 32;

4) от точки 32 в северо-восточном направлении на расстояние 5809 м по юго-восточной стороне лесополосы в 1,5 м от крайнего ряда деревьев, минуя три лесополосы, через точки 31—25, далее, пересекая реку Синюха в точке 24, до точки 23;

5) от точки 23 в северо-западном направлении на расстояние 1950 м по северо-восточной стороне лесополосы в 1,5 м от крайнего ряда деревьев, далее на



расстояние 2901 м по северо-восточной стороне балки, минуя четыре лесополосы, по северо-восточной стороне полосы отвода полевой дороги, на расстояние 2554 м по северо-восточной стороне лесополосы в 1,5 м от крайнего ряда деревьев, минуя шесть лесополос, через точки 22—15 до точки 14;

б) от точки 14 в северо-восточном направлении на расстояние 1000 м по юго-восточной стороне лесополосы в 1,5 м от крайнего ряда деревьев до точки 13;

7) от точки 13 в северо-западном направлении на расстояние 5004 м по северо-восточной стороне лесополосы в 1,5 м от крайнего ряда деревьев, пересекая справа пять лесополос, через точки 12—7 до точки 6;

8) от точки 6 в юго-западном направлении на расстояние 1746 м по северо-западной стороне полосы отвода полевой дороги, пересекая три лесополосы, через точки 5 и 4 до точки 3;

9) от точки 3 в северо-западном направлении на расстояние 6680 м по фарватеру реки Синюха вниз по течению до точки 2;

10) от точки 2 в юго-западном направлении на расстояние 1926 м по дамбе, пересекая пруд, далее по северо-западной стороне полосы отвода полевой дороги, по юго-восточной стороне лесополосы в 1,5 м от крайнего ряда деревьев через точку 1 до узловой точки 106\*, расположенной на стыке границ муниципального образования Новокубанский муниципальный район, муниципального образования Курганинский муниципальный район Краснодарского края и муниципального образования Лабинский муниципальный район Краснодарского края и находящейся на расстоянии 8300 м юго-западнее хутора Раздольный Советского сельского поселения Новокубанского муниципального района.

8. Граница муниципального образования Новокубанский муниципальный район по смежеству с муниципальным образованием Курганинский муниципальный район Краснодарского края проходит:

1) от узловой точки 106\* в северо-западном направлении на расстояние 999 м по северо-восточной стороне лесополосы в 1,5 м от крайнего ряда деревьев до точки 1;

2) от точки 1 в северо-восточном направлении на расстояние 1281 м, пере-

секая балку, по юго-восточной стороне лесополосы в 1,5 м от крайнего ряда деревьев до точки 2;

3) от точки 2 в северо-восточном направлении на расстояние 450 м по юго-восточному откосу дамбы пруда до точки 3;

4) от точки 3 в северо-западном направлении на расстояние 995 м по левому берегу реки Синюха, минуя с юго-западной стороны систему из трех прудов, через точку 4 до точки 5;

5) от точки 5 в юго-западном направлении на расстояние 1650 м по северо-западному откосу дамбы пруда, далее по юго-восточной стороне лесополосы в 1,5 м от крайнего ряда деревьев до точки 6;

6) от точки 6 в северо-западном направлении на расстояние 3006 м по северо-восточной стороне лесополосы в 1,5 м от крайнего ряда деревьев до точки 7;

7) от точки 7 в северо-восточном направлении на расстояние 1510 м по юго-восточной стороне лесополосы в 1,5 м от крайнего ряда деревьев до точки 8;

8) от точки 8 в северо-восточном направлении на расстояние 1450 м, пересекая балку, по юго-восточной стороне лесополосы в 1,5 м от крайнего ряда деревьев до точки 9;

9) от точки 9 в северо-восточном направлении на расстояние 1770 м по юго-восточной стороне лесополосы в 1,5 м от крайнего ряда деревьев, минуя с юго-восточной стороны четыре лесополосы, до точки 10;

10) от точки 10 в северо-западном направлении на расстояние 2675 м по северо-восточной стороне лесополосы в 1,5 м от крайнего ряда деревьев, минуя с северо-восточной стороны четыре лесополосы, через точки 11 и 12 до точки 13;

11) от точки 13 в северо-западном направлении на расстояние 329 м по северо-восточной стороне лесополосы в 1,5 м от крайнего ряда деревьев через точку 14 до точки 15;

12) от точки 15 в северо-западном направлении на расстояние 940 м по северо-восточной стороне лесополосы в 1,5 м от крайнего ряда деревьев, минуя с северо-восточной стороны три лесополосы, до точки 16;

13) от точки 16 в северо-западном направлении на расстояние 380 м по северо-восточной стороне балки до точки 17;

14) от точки 17 в западном направлении на расстояние 311 м по северной стороне балки до точки 18;

15) от точки 18 в северо-западном направлении на расстояние 420 м по юго-западной границе земель сельскохозяйственного назначения до точки 19;

16) от точки 19 в северо-западном направлении на расстояние 252 м по юго-западной границе земель сельскохозяйственного назначения до точки 20;

17) от точки 20 в северо-западном направлении на расстояние 1259 м по северо-восточной стороне полосы отвода полевой дороги через точки 21—23 до точки 24;

18) от точки 24 в северо-западном направлении на расстояние 917 м по северо-восточной стороне балки через точки 25 и 26 до точки 27;

19) от точки 27 в северо-восточном направлении на расстояние 166 м по юго-восточной стороне балки через точку 28 до точки 29;

20) от точки 29 в северо-западном направлении на расстояние 865 м по северо-восточной стороне балки через точки 30—34 до точки 35;

21) от точки 35 в северо-восточном направлении на расстояние 686 м по юго-восточной стороне балки через точки 36—38 до точки 39;

22) от точки 39 в северном направлении на расстояние 40 м по восточной стороне балки до точки 40;

23) от точки 40 в северо-западном направлении на расстояние 494 м по северо-восточной стороне балки до точки 41;

24) от точки 41 в северо-восточном направлении на расстояние 56 м по северо-западной стороне полосы отвода автомобильной дороги подъезд к г. Майкоп до точки 42;

25) от точки 42 в северо-западном направлении на расстояние 92 м по северо-восточной стороне балки через точку 43 до точки 44;

26) от точки 44 в северо-западном направлении на расстояние 195 м по юго-западной границе карьера до точки 45;

- 27) от точки 45 в западном направлении на расстояние 59 м по южной границе карьера до точки 46;
- 28) от точки 46 в северо-западном направлении на расстояние 655 м по юго-западной границе карьера через точки 47—49 до точки 50;
- 29) от точки 50 в юго-западном направлении на расстояние 176 м по юго-восточной границе карьера до точки 51;
- 30) от точки 51 в северо-западном направлении на расстояние 332 м по юго-западной границе карьера через точку 52 до точки 53;
- 31) от точки 53 в северо-западном направлении на расстояние 584 м по северо-восточной стороне балки через точки 54—56 до точки 57;
- 32) от точки 57 в юго-западном направлении на расстояние 35 м по северо-западной стороне балки до точки 58;
- 33) от точки 58 в северо-западном направлении на расстояние 412 м по северо-восточной стороне балки через точки 59—61 до точки 62;
- 34) от точки 62 в северо-западном направлении на расстояние 1044 м по юго-западной стороне балки, далее, пересекая балку, через точку 63 до точки 64;
- 35) от точки 64 в северо-западном направлении на расстояние 888 м по северо-восточной стороне балки через точки 65 и 66 до точки 67;
- 36) от точки 67 в юго-западном направлении на расстояние 88 м по юго-восточной стороне лесополосы в 1,5 м от крайнего ряда деревьев, пересекая балку, до точки 68;
- 37) от точки 68 в северо-западном направлении на расстояние 283 м по северо-восточной стороне лесополосы в 1,5 м от крайнего ряда деревьев через точки 69 и 70 до точки 71;
- 38) от точки 71 в северо-западном направлении на расстояние 5650 м по юго-восточной стороне лесополосы в 1,5 м от крайнего ряда деревьев через точки 72—76 до точки 77;
- 39) от точки 77 в северо-восточном направлении на расстояние 4223 м по юго-восточной стороне лесополосы в 1,5 м от крайнего ряда деревьев через точки 78—80 до точки 81;

40) от точки 81 в северо-восточном направлении на расстояние 327 м по юго-восточной стороне полосы отвода Северо-Кавказской железной дороги — филиала ОАО "РЖД" до точки 82;

41) от точки 82 в северо-западном направлении на расстояние 52 м, пересекая полосу отвода Северо-Кавказской железной дороги — филиала ОАО "РЖД" (3 км + 100 м от города Армавир), до точки 83;

42) от точки 83 в северо-западном направлении на расстояние 484 м по северо-восточной стороне полосы отвода полевой дороги до точки 84;

43) от точки 84 в северо-восточном направлении на расстояние 917 м по юго-восточной стороне лесополосы в 1,5 м от крайнего ряда деревьев до точки 85;

44) от точки 85 в северо-западном направлении на расстояние 1983 м по северо-восточной стороне лесополосы в 1,5 м от крайнего ряда деревьев до точки 86;

45) от точки 86 в юго-западном направлении на расстояние 4010 м по юго-восточной стороне лесополосы в 1,5 м от крайнего ряда деревьев, минуя с юго-восточной стороны восемь лесополос, через точку 87 до точки 88;

46) от точки 88 в северо-западном направлении на расстояние 1999 м по северо-восточной стороне лесополосы в 1,5 м от крайнего ряда деревьев до точки 89;

47) от точки 89 в юго-западном направлении на расстояние 4825 м по юго-восточной стороне лесополосы в 1,5 м от крайнего ряда деревьев через точку 90 до точки 91;

48) от точки 91 в юго-западном направлении на расстояние 205 м по северо-западной стороне полосы отвода Северо-Кавказской железной дороги — филиала ОАО "РЖД" до точки 92;

49) от точки 92 в северо-западном направлении на расстояние 41 м, пересекая железнодорожные пути Северо-Кавказской железной дороги — филиала ОАО "РЖД" (12 км от города Армавир), до точки 93;

50) от точки 93 в северо-западном направлении на расстояние 1265 м по северо-восточной стороне лесополосы в 1,5 м от крайнего ряда деревьев до точки 94;

51) от точки 94 в северо-западном направлении на расстояние 395 м по северо-восточной стороне лесополосы в 1,5 м от крайнего ряда деревьев до точки 95;

52) от точки 95 в северо-западном направлении на расстояние 210 м по северо-восточной стороне лесополосы в 1,5 м от крайнего ряда деревьев до точки 96;

53) от точки 96 в северо-западном направлении на расстояние 4984 м по северо-восточной стороне лесополосы в 1,5 м от крайнего ряда деревьев через точки 97—103 до точки 104;

54) от точки 104 в северо-восточном направлении на расстояние 7198 м по юго-восточной стороне лесополосы в 1,5 м от крайнего ряда деревьев, минуя с юго-восточной стороны одиннадцать лесополос, через точки 105—109 до точки 110;

55) от точки 110 в северо-западном направлении на расстояние 1648 м по северо-восточной стороне лесополосы в 1,5 м от крайнего ряда деревьев до точки 111;

56) от точки 111 в юго-западном направлении на расстояние 329 м по юго-восточной стороне лесополосы в 1,5 м от крайнего ряда деревьев до точки 112;

57) от точки 112 в северо-западном направлении на расстояние 2439 м по юго-западной стороне лесополосы в 1,5 м от крайнего ряда деревьев до узловой точки 87\*, расположенной на стыке границ муниципального образования Новокубанский муниципальный район, муниципального образования Курганинский муниципальный район Краснодарского края и муниципального образования Гулькевичский муниципальный район Краснодарского края и находящейся на расстоянии 2940 м юго-западнее поселка Западный Верхнекубанского сельского поселения Новокубанского муниципального района.

9. Граница муниципального образования Новокубанский муниципальный район по смежеству с муниципальным образованием Гулькевичский муниципальный район Краснодарского края проходит:

1) от узловой точки 87\* в северо-восточном направлении на расстояние 1415 м по северо-западной стороне лесополосы в 1,5 м от крайнего ряда деревьев до точки 50;

2) от точки 50 в северо-восточном направлении на расстояние 2973 м по северо-западной стороне лесополосы в 1,5 м от крайнего ряда деревьев через точки 49 и 48 до точки 47;

3) от точки 47 в северо-западном направлении на расстояние 1602 м по юго-восточной стороне лесополосы в 1,5 м от крайнего ряда деревьев, минуя три лесополосы, до точки 46;

4) от точки 46 в северо-западном направлении на расстояние 802 м по юго-западной стороне лесополосы в 1,5 м от крайнего ряда деревьев до точки 45;

5) от точки 45 в северо-восточном направлении на расстояние 550 м по северо-западной стороне лесополосы в 1,5 м от крайнего ряда деревьев до точки 44;

6) от точки 44 в северо-восточном направлении на расстояние 1517 м по юго-восточной стороне лесополосы в 1,5 м от крайнего ряда деревьев, минуя с северо-западной стороны три лесополосы, через точки 43 и 42 до точки 41;

7) от точки 41 в северо-западном направлении на расстояние 2779 м по северо-восточной стороне лесополосы, минуя с северо-восточной стороны три лесополосы, через точки 40 и 39 до точки 38;

8) от точки 38 в северо-восточном направлении на расстояние 3724 м по юго-восточной стороне лесополосы в 1,5 м от крайнего ряда деревьев через точки 37—34 до точки 33;

9) от точки 33 в северо-западном направлении на расстояние 67 м по северо-восточной стороне лесополосы в 1,5 м от крайнего ряда деревьев до точки 32;

10) от точки 32 в северо-восточном направлении на расстояние 1305 м по северо-западной стороне лесополосы в 1,5 м от крайнего ряда деревьев до точки 30;

11) от точки 30 в северо-восточном направлении на расстояние 2719 м по юго-восточной стороне лесополосы в 1,5 м от крайнего ряда деревьев через точки 29 и 28 до точки 27;

12) от точки 27 в северо-западном направлении на расстояние 967 м по юго-западной стороне лесополосы в 1,5 м от крайнего ряда деревьев, минуя с юго-западной стороны три лесополосы, до точки 26;

13) от точки 26 в северо-западном направлении на расстояние 48 м по юго-западной стороне лесополосы в 1,5 м от крайнего ряда деревьев до точки 25;

14) от точки 25 в северо-западном направлении на расстояние 764 м по северо-восточной стороне лесополосы в 1,5 м от крайнего ряда деревьев до точки 24;

15) от точки 24 в северо-западном направлении на расстояние 2224 м по северо-восточной стороне лесополосы в 1,5 м от крайнего ряда деревьев, минуя с юго-западной стороны три лесополосы, через точки 23 и 22 до точки 21;

16) от точки 21 в северо-восточном направлении на расстояние 752 м между двумя лесополосами в 1,5 м от крайнего ряда деревьев до точки 20;

17) от точки 20 в северо-восточном направлении на расстояние 1196 м по северо-западной стороне лесополосы в 1,5 м от крайнего ряда деревьев до точки 19, далее на расстояние 237 м, пересекая полосу отвода Северо-Кавказской железной дороги — филиала ОАО "РЖД" (1617 км + 905 м), до точки 18;

18) от точки 18 в юго-восточном направлении на расстояние 735 м по северо-восточной стороне полосы отвода Северо-Кавказской железной дороги — филиала ОАО "РЖД" до точки 17;

19) от точки 17 в северо-восточном направлении на расстояние 2607 м по северо-западной стороне лесополосы в 1,5 м от крайнего ряда деревьев, минуя три лесополосы, через точки 16—14 до точки 13;

20) от точки 13 в юго-восточном направлении на расстояние 1639 м по северо-восточной стороне лесополосы в 1,5 м от крайнего ряда деревьев до точки 12;

21) от точки 12 в северо-восточном направлении на расстояние 483 м по юго-восточной стороне лесополосы в 1,5 м от крайнего ряда деревьев до точки 11;

22) от точки 11 в юго-восточном направлении на расстояние 1624 м по северо-восточной стороне лесополосы в 1,5 м от крайнего ряда деревьев до точки 10;

23) от точки 10 в северо-восточном направлении на расстояние 2505 м по северо-западной стороне лесополосы в 1,5 м от крайнего ряда деревьев, минуя три лесополосы, до точки 9;

24) от точки 9 в восточном направлении на расстояние 5228 м по северной стороне лесополосы в 1,5 м от крайнего ряда деревьев до точки 8;

25) от точки 8 в южном направлении на расстояние 1335 м, пересекая полевую дорогу, по западной стороне лесополосы в 1,5 м от крайнего ряда деревьев до точки 7;



26) от точки 7 в восточном направлении на расстояние 650 м по северной стороне лесополосы в 1,5 м от крайнего ряда деревьев до точки 6, далее на расстояние 1000 м по северной границе квартала № 5 земель лесного фонда до точки 5;

27) от точки 5 в северо-западном направлении на расстояние 196 м по юго-западной границе квартала № 3 земель лесного фонда до точки 4;

28) от точки 4 в северо-восточном направлении на расстояние 624 м по северо-западной границе квартала № 3 земель лесного фонда через точки 3—1 до узловой точки 15\*, расположенной на стыке границ муниципального образования Новокубанский муниципальный район, муниципального образования Гулькевичский муниципальный район Краснодарского края и муниципального образования Новоалександровский муниципальный округ Ставропольского края.

---

\* Узловые номера точек границ муниципального образования Новокубанский муниципальный район."

Приложение 3  
к Закону Краснодарского края  
"О внесении изменений в Закон Краснодарского края "Об установлении границ муниципального образования Новокубанский район, наделении его статусом муниципального района, образовании в его составе муниципальных образований — городского и сельских поселений — и установлении их границ"

"Приложение 4  
к Закону Краснодарского края  
"Об установлении границ муниципального образования Новокубанский муниципальный район Краснодарского края, наделении его статусом муниципального района, образовании в его составе муниципальных образований — городского и сельских поселений — и установлении их границ"

**Описание  
границ Бесскорбненского сельского поселения  
Новокубанского муниципального района Краснодарского края**

1. Граница Бесскорбненского сельского поселения Новокубанского муниципального района Краснодарского края (далее — Бесскорбненское сельское поселение) по смежеству с муниципальным образованием Успенский муниципальный район Краснодарского края проходит от узловой точки 16\*, расположенной на стыке границ Советского сельского поселения Новокубанского муниципального района Краснодарского края и муниципального образования Успенский муниципальный район Краснодарского края, в юго-восточном направлении на расстояние 15500 м, огибая с восточной стороны станицу Бесскорбную Бесскорбненского сельского поселения, далее в юго-восточном направлении на расстояние 2000 м по фарватеру реки Уруп вверх по течению до узловой точки 111\*,

расположенной на стыке границ муниципального образования Новокубанский муниципальный район Краснодарского края, муниципального образования Успенский муниципальный район Краснодарского края, муниципального образования Отрадненский муниципальный район Краснодарского края и находящейся на расстоянии 460 м северо-восточнее хутора Нововоскресенский Бескорбненского сельского поселения.

2. Граница Бескорбненского сельского поселения по смежеству с муниципальным образованием Отрадненский муниципальный район Краснодарского края проходит:

1) от узловой точки 111\* в юго-восточном направлении на расстояние 2200 м по фарватеру реки Уруп вверх по течению до точки 14;

2) от точки 14 в западном направлении на расстояние 480 м по левому берегу ручья до точки 13;

3) от точки 13 в юго-западном направлении на расстояние 233 м по северо-западной стороне полосы отвода полевой дороги до точки 12;

4) от точки 12 в западном направлении на расстояние 1006 м по северной стороне полосы отвода полевой дороги до точки 11;

5) от точки 11 в юго-западном направлении на расстояние 1706 м по юго-восточной стороне лесополосы в 1,5 м от крайнего ряда деревьев до точки 10;

6) от точки 10 в юго-восточном направлении на расстояние 500 м по северо-восточной стороне лесополосы в 1,5 м от крайнего ряда деревьев до точки 9;

7) от точки 9 в юго-западном направлении на расстояние 4997 м по юго-восточной стороне лесополосы в 1,5 м от крайнего ряда деревьев через точки 8 и 7 до точки 6;

8) от точки 6 в юго-восточном направлении на расстояние 1001 м по северо-восточной стороне лесополосы в 1,5 м от крайнего ряда деревьев до точки 5;

9) от точки 5 в юго-западном направлении на расстояние 5001 м по северо-восточной стороне лесополосы в 1,5 м от крайнего ряда деревьев через точку 4 до точки 3;

10) от точки 3 в северо-западном направлении на расстояние 5013 м по северо-восточной стороне лесополосы в 1,5 м от крайнего ряда деревьев через точку 2 до точки 1;

11) от точки 1 в юго-западном направлении на расстояние 2998 м по юго-восточной стороне лесополосы в 1,5 м от крайнего ряда деревьев до узловой точки 114\*, расположенной на стыке границ муниципального образования Новокубанский муниципальный район Краснодарского края, муниципального образования Отрадненский муниципальный район Краснодарского края, муниципального образования Лабинский муниципальный район Краснодарского края и находящейся на расстоянии 14100 м от пересечения проезжей части улицы Международная и проезжей части улицы Свободная станицы Бескорбная Бескорбненского сельского поселения.

3. Граница Бескорбненского сельского поселения по смежеству с муниципальным образованием Лабинский муниципальный район Краснодарского края проходит:

1) от узловой точки 114\* в северо-западном направлении на расстояние 5996 м по юго-западной стороне лесополосы в 1,5 м от крайнего ряда деревьев, минуя девять лесополос, через точки 43—39 до точки 38;

2) от точки 38 в юго-западном направлении на расстояние 176 м по северо-западной стороне лесополосы в 1,5 м от крайнего ряда деревьев через точку 37 до точки 36;

3) от точки 36 в северо-западном направлении на расстояние 3006 м по северо-восточной стороне балки через точки 35—33 до точки 32;

4) от точки 32 в северо-восточном направлении на расстояние 5809 м по юго-восточной стороне лесополосы в 1,5 м от крайнего ряда деревьев, минуя три лесополосы, через точки 31—25, далее, пересекая реку Синюха в точке 24, до узловой точки 23\*, расположенной на стыке границ Бескорбненского сельского поселения, Советского сельского поселения Новокубанского муниципального района Краснодарского края и муниципального образования Лабинский муниципальный район Краснодарского края и находящейся на расстоянии 5500 м

юго-восточнее поселка Южный Советского сельского поселения Новокубанского муниципального района Краснодарского края.

4. Граница Бесскорбненского сельского поселения по смежеству с Советским сельским поселением Новокубанского муниципального района Краснодарского края проходит:

1) от узловой точки 23\* в северо-восточном направлении на расстояние 9348 м по северо-западной стороне лесополосы в 1,5 м от крайнего ряда деревьев до точки Б;

2) от точки Б в северо-восточном направлении на расстояние 1245 м по северо-западной границе земель сельскохозяйственного назначения до точки А;

3) от точки А в северо-восточном направлении на расстояние 390 м по северо-западной стороне лесополосы в 1,5 м от крайнего ряда деревьев до узловой точки 16\*.

---

\* Узловые номера точек границ Бесскорбненского сельского поселения."

#### Приложение 4

к Закону Краснодарского края "О внесении изменений в Закон Краснодарского края "Об установлении границ муниципального образования Новокубанский район, наделении его статусом муниципального района, образовании в его составе муниципальных образований — городского и сельских поселений — и установлении их границ"

#### "Приложение 6

к Закону Краснодарского края "Об установлении границ муниципального образования Новокубанский муниципальный район Краснодарского края, наделении его статусом муниципального района, образовании в его составе муниципальных образований — городского и сельских поселений — и установлении их границ"

### **Описание границ Верхнекубанского сельского поселения Новокубанского муниципального района Краснодарского края**

1. Граница Верхнекубанского сельского поселения Новокубанского муниципального района Краснодарского края (далее — Верхнекубанское сельское поселение) по смежеству с муниципальным образованием городской округ город Армавир Краснодарского края проходит:

1) от узловой точки 55\*, расположенной на стыке границ Верхнекубанского сельского поселения и муниципального образования городской округ город Армавир Краснодарского края, в юго-западном направлении на расстояние 884 м по юго-восточной стороне лесополосы в 1,5 м от крайнего ряда деревьев до точки 54;

2) от точки 54 в юго-восточном направлении на расстояние 1004 м по юго-западной стороне лесополосы в 1,5 м от крайнего ряда деревьев до точки 53;

3) от точки 53 в юго-западном направлении на расстояние 3135 м по юго-восточной стороне лесополосы в 1,5 м от крайнего ряда деревьев через точки 52—50 до точки 49;

4) от точки 49 в северо-восточном направлении на расстояние 1007 м по северо-восточной стороне лесополосы в 1,5 м от крайнего ряда деревьев до точки 48;

5) от точки 48 в юго-западном направлении на расстояние 4000 м по юго-восточной стороне лесополосы в 1,5 м от крайнего ряда деревьев до точки 47;

6) от точки 47 в северо-западном направлении на расстояние 4039 м по юго-западной стороне лесополосы в 1,5 м от крайнего ряда деревьев через точки 46 и 45 до точки 44;

7) от точки 44 в северо-западном направлении на расстояние 2959 м по северо-восточной стороне лесополосы в 1,5 м от крайнего ряда деревьев через точку 43 до точки 42;

8) от точки 42 в юго-западном направлении на расстояние 3001 м по юго-восточной стороне лесополосы в 1,5 м от крайнего ряда деревьев через точки 41 и 40 до точки 39;

9) от точки 39 в юго-восточном направлении на расстояние 8926 м по северо-восточной стороне лесополосы в 1,5 м от крайнего ряда деревьев, минуя пять лесополос, через точки 38—33 до узловой точки 32\*, расположенной на стыке границ Верхнекубанского сельского поселения, Новосельского сельского поселения Новокубанского муниципального района Краснодарского края и муниципального образования городской округ город Армавир Краснодарского края.

2. Граница Верхнекубанского сельского поселения по смежеству с Новосельским сельским поселением Новокубанского муниципального района Краснодарского края проходит:

1) от узловой точки 32\* в юго-восточном направлении на расстояние 233 м, пересекая полосу отвода Северо-Кавказской железной дороги — филиала ОАО

"РЖД" (3 км + 100 м от города Армавир), до точки В, расположенной на юго-восточной стороне полосы отвода Северо-Кавказской железной дороги — филиала ОАО "РЖД";

2) от точки В в юго-западном направлении на расстояние 4920 м по юго-восточной стороне полосы отвода Северо-Кавказской железной дороги — филиала ОАО "РЖД" до узловой точки Б\*, расположенной на стыке границ Верхнекубанского сельского поселения, Новосельского сельского поселения Новокубанского муниципального района Краснодарского края и муниципального образования Курганинский муниципальный район Краснодарского края.

3. Граница Верхнекубанского сельского поселения по смежеству с муниципальным образованием Курганинский муниципальный район Краснодарского края проходит:

1) от узловой точки Б\* в северо-восточном направлении на расстояние 121 м, пересекая полосу отвода Северо-Кавказской железной дороги — филиала ОАО "РЖД" (7 км + 450 м от города Армавир), до точки 81;

2) от точки 81 в северо-восточном направлении на расстояние 327 м по юго-восточной стороне полосы отвода Северо-Кавказской железной дороги — филиала ОАО "РЖД" до точки 82;

3) от точки 82 в северо-западном направлении на расстояние 52 м, пересекая полосу отвода Северо-Кавказской железной дороги — филиала ОАО "РЖД" (3 км + 100 м от города Армавир), до точки 83;

4) от точки 83 в северо-западном направлении на расстояние 484 м по северо-восточной стороне полосы отвода полевой дороги до точки 84;

5) от точки 84 в северо-восточном направлении на расстояние 917 м по юго-восточной стороне лесополосы в 1,5 м от крайнего ряда деревьев до точки 85;

6) от точки 85 в северо-западном направлении на расстояние 1983 м по северо-восточной стороне лесополосы в 1,5 м от крайнего ряда деревьев до точки 86;



7) от точки 86 в юго-западном направлении на расстояние 4010 м по юго-восточной стороне лесополосы в 1,5 м от крайнего ряда деревьев, минуя с юго-восточной стороны восемь лесополос, через точку 87 до точки 88;

8) от точки 88 в северо-западном направлении на расстояние 1999 м по северо-восточной стороне лесополосы в 1,5 м от крайнего ряда деревьев до точки 89;

9) от точки 89 в юго-западном направлении на расстояние 4825 м по юго-восточной стороне лесополосы в 1,5 м от крайнего ряда деревьев через точку 90 до точки 91;

10) от 91 точки в юго-западном направлении на расстояние 205 м по северо-западной стороне полосы отвода Северо-Кавказской железной дороги — филиала ОАО "РЖД" до точки 92;

11) от точки 92 в северо-западном направлении на расстояние 41 м, пересекая полосу отвода Северо-Кавказской железной дороги — филиала ОАО "РЖД" (12 км от города Армавир), до точки 93;

12) от точки 93 в северо-западном направлении на расстояние 1265 м по северо-восточной стороне лесополосы в 1,5 м от крайнего ряда деревьев до точки 94;

13) от точки 94 в северо-западном направлении на расстояние 395 м по северо-восточной стороне лесополосы в 1,5 м от крайнего ряда деревьев до точки 95;

14) от точки 95 в северо-западном направлении на расстояние 210 м по северо-восточной стороне лесополосы в 1,5 м от крайнего ряда деревьев до точки 96;

15) от точки 96 в северо-западном направлении на расстояние 4984 м по северо-восточной стороне лесополосы в 1,5 м от крайнего ряда деревьев через точки 97—103 до точки 104;

16) от точки 104 в северо-восточном направлении на расстояние 7198 м по юго-восточной стороне лесополосы в 1,5 м от крайнего ряда деревьев, минуя с юго-восточной стороны одиннадцать лесополос, через точки 105—109 до точки 110;

17) от точки 110 в северо-западном направлении на расстояние 1648 м по северо-восточной стороне лесополосы в 1,5 м от крайнего ряда деревьев до точки 111;

18) от точки 111 в юго-западном направлении на расстояние 329 м по юго-восточной стороне лесополосы в 1,5 м от крайнего ряда деревьев до точки 112;

19) от точки 112 в северо-западном направлении на расстояние 2439 м по юго-западной стороне лесополосы в 1,5 м от крайнего ряда деревьев до узловой точки 87\*, расположенной на стыке границ Верхнекубанского сельского поселения, муниципального образования Курганинский муниципальный район Краснодарского края и муниципального образования Гулькевичский муниципальный район Краснодарского края.

4. Граница Верхнекубанского сельского поселения по смежеству с муниципальным образованием Гулькевичский муниципальный район Краснодарского края проходит:

1) от узловой точки 87\* в северо-восточном направлении на расстояние 1415 м по северо-западной стороне лесополосы в 1,5 м от крайнего ряда деревьев до точки 50;

2) от точки 50 в северо-восточном направлении на расстояние 2973 м по северо-западной стороне лесополосы в 1,5 м от крайнего ряда деревьев через точки 49 и 48 до точки 47;

3) от точки 47 в северо-западном направлении на расстояние 1602 м по юго-восточной стороне лесополосы в 1,5 м от крайнего ряда деревьев, минуя три лесополосы, до точки 46;

4) от точки 46 в северо-западном направлении на расстояние 802 м по юго-западной стороне лесополосы в 1,5 м от крайнего ряда деревьев до точки 45;

5) от точки 45 в северо-восточном направлении на расстояние 550 м по северо-западной стороне лесополосы в 1,5 м от крайнего ряда деревьев до точки 44;

6) от точки 44 в северо-восточном направлении на расстояние 1517 м по юго-восточной стороне лесополосы в 1,5 м от крайнего ряда деревьев, минуя с

северо-западной стороны три лесополосы, через точки 43 и 42 до узловой точки 41\*, расположенной на стыке границ Верхнекубанского сельского поселения, Ковалевского сельского поселения Новокубанского муниципального района Краснодарского края и муниципального образования Гулькевичский муниципальный район Краснодарского края.

5. Граница Верхнекубанского сельского поселения по смежеству с Ковалевским сельским поселением Новокубанского муниципального района Краснодарского края проходит:

1) от узловой точки 41\* в северо-восточном направлении на расстояние 2884 м по юго-восточной стороне лесополосы в 1,5 м от крайнего ряда деревьев через точку К до точки Л;

2) от точки Л в северо-восточном направлении на расстояние 2894 м по северо-западной стороне лесополосы в 1,5 м от крайнего ряда деревьев, минуя с юго-восточной стороны хутор Роте-Фане Верхнекубанского сельского поселения, до точки И;

3) от точки И в северо-западном направлении на расстояние 1046 м по юго-западной стороне лесополосы в 1,5 м от крайнего ряда деревьев до точки З;

4) от точки З в северо-восточном направлении на расстояние 705 м по юго-восточной стороне лесополосы в 1,5 м от крайнего ряда деревьев через точку Ж до точки Е;

5) от точки Е в северо-восточном направлении на расстояние 2670 м по северо-западной стороне лесополосы в 1,5 м от крайнего ряда деревьев до точки Д;

6) от точки Д в северо-восточном направлении на расстояние 126 м, пересекая полосу отвода Северо-Кавказской железной дороги — филиала ОАО "РЖД", до точки Г;

7) от точки Г в юго-восточном направлении на расстояние 4254 м по северо-восточной стороне полосы отвода Северо-Кавказской железной дороги — филиала ОАО "РЖД" до точки В;

8) от точки В в юго-западном направлении на расстояние 47 м, пересекая полосу отвода Северо-Кавказской железной дороги — филиала ОАО "РЖД", до точки А;

9) от точки А в юго-восточном направлении на расстояние 2090 м по юго-западной стороне полосы отвода Северо-Кавказской железной дороги — филиала ОАО "РЖД" до узловой точки 5\*, расположенной на стыке границ Верхнекубанского сельского поселения, Ковалевского сельского поселения Новокубанского муниципального района Краснодарского края и Новокубанского городского поселения Новокубанского муниципального района Краснодарского края.

6. Граница Верхнекубанского сельского поселения по смежеству с Новокубанским городским поселением Новокубанского муниципального района Краснодарского края проходит:

1) от узловой точки 5\* в юго-западном направлении на расстояние 614 м по границе земель сельскохозяйственного назначения до точки В;

2) от точки В в юго-восточном направлении на расстояние 190 м по юго-западной стороне проезжей части улицы Верхнекубанская города Новокубанск Новокубанского городского поселения Новокубанского муниципального района Краснодарского края до точки Г;

3) от точки Г в юго-западном направлении на расстояние 427 м по северо-западной стороне полосы отвода полевой дороги до точки Д;

4) от точки Д в юго-восточном направлении на расстояние 230 м по юго-западной стороне полосы отвода грунтовой дороги до точки Е;

5) от точки Е в юго-западном направлении на расстояние 147 м по северо-западной стороне полосы отвода полевой дороги до точки Ж;

6) от точки Ж в юго-западном направлении на расстояние 32 м по северо-западной стороне проезжей части улицы Верхнекубанская города Новокубанск Новокубанского городского поселения Новокубанского муниципального района Краснодарского края до точки З;

7) от точки З в юго-западном направлении на расстояние 103 м по юго-восточной стороне полосы отвода автомобильной дороги подъезд к г. Новокубанск до точки И;

- 8) от точки И в юго-восточном направлении на расстояние 580 м по северо-восточной стороне полосы отвода гравийной дороги до точки К;
- 9) от точки К в юго-западном направлении на расстояние 828 м по юго-восточной стороне лесополосы в 1,5 м от крайнего ряда деревьев до точки Л;
- 10) от точки Л в юго-восточном направлении на расстояние 638 м по северо-восточной стороне лесополосы в 1,5 м от крайнего ряда деревьев до точки М;
- 11) от точки М в северо-восточном направлении на расстояние 339 м по северо-западной стороне лесополосы в 1,5 м от крайнего ряда деревьев до точки Н;
- 12) от точки Н в северо-западном направлении на расстояние 31 м по юго-западной границе земель сельскохозяйственного назначения до точки О;
- 13) от точки О в северо-восточном направлении на расстояние 1073 м по северо-западной стороне лесополосы в 1,5 м от крайнего ряда деревьев до точки П;
- 14) от точки П в юго-восточном направлении на расстояние 1061 м по северо-восточной границе земель сельскохозяйственного назначения до точки Р;
- 15) от точки Р в юго-западном направлении на расстояние 458 м по северо-западной стороне проезжей части улицы Фермерская города Новокубанск Новокубанского городского поселения Новокубанского муниципального района Краснодарского края до точки С;
- 16) от точки С в юго-восточном направлении на расстояние 680 м по северо-восточной стороне лесополосы в 1,5 м от крайнего ряда деревьев до точки Т;
- 17) от точки Т в северо-восточном направлении на расстояние 1090 м по северо-западной стороне лесополосы в 1,5 м от крайнего ряда деревьев до точки У;
- 18) от точки У в юго-восточном направлении на расстояние 8830 м по юго-западной стороне полосы отвода Северо-Кавказской железной дороги — филиала ОАО "РЖД", минуя с северо-восточной стороны хутор Шефкоммуна Верхнекубанского сельского поселения, через точки Ф, Х и Ч до узловой точки 55\*.

---

\* Узловые номера точек границ Верхнекубанского сельского поселения."

## Приложение 5

к Закону Краснодарского края "О внесении изменений в Закон Краснодарского края "Об установлении границ муниципального образования Новокубанский район, наделении его статусом муниципального района, образовании в его составе муниципальных образований — городского и сельских поселений — и установлении их границ"

## "Приложение 8

к Закону Краснодарского края "Об установлении границ муниципального образования Новокубанский муниципальный район Краснодарского края, наделении его статусом муниципального района, образовании в его составе муниципальных образований — городского и сельских поселений — и установлении их границ"

## Описание

### границ Ковалевского сельского поселения Новокубанского муниципального района Краснодарского края

1. Граница Ковалевского сельского поселения Новокубанского муниципального района Краснодарского края (далее — Ковалевское сельское поселение) по смежеству с Ляпинским сельским поселением Новокубанского муниципального района Краснодарского края проходит:

1) от узловой точки 2\*, расположенной на стыке границ Ковалевского сельского поселения, Ляпинского сельского поселения Новокубанского муниципального района Краснодарского края и муниципального образования Новоалександровский муниципальный округ Ставропольского края и находящейся на расстоянии 6500 м северо-восточнее хутора Красная Звезда Ковалевского сельского поселения, 7150 м севернее хутора Ляпино Ляпинского сельского поселения Ново-

кубанского муниципального района Краснодарского края и 12200 м юго-западнее села Камышеваха Ляпинского сельского поселения Новокубанского муниципального района Краснодарского края, в южном направлении на расстояние 1300 м по западной стороне лесополосы в 1,5 м от крайнего ряда деревьев до точки А;

2) от точки А в юго-западном направлении на расстояние 440 м по северо-западной границе земель сельскохозяйственного назначения (кадастровый квартал № 23:21:0112000) до точки Б;

3) от точки Б в южном направлении на расстояние 190 м по восточному берегу пруда до точки В;

4) от точки В в юго-восточном направлении на расстояние 125 м по восточной стороне полосы отвода полевой дороги до точки Г;

5) от точки Г в западном направлении на расстояние 284 м по северной стороне полосы отвода гравийной дороги до точки Д;

6) от точки Д в южном направлении на расстояние 177 м по восточной границе земель сельскохозяйственного назначения (кадастровый квартал № 23:21:0112000) до точки Е;

7) от точки Е в северном направлении на расстояние 88 м по западной границе земель сельскохозяйственного назначения (кадастровый квартал № 23:21:0112000) до точки Ж;

8) от точки Ж в восточном направлении на расстояние 500 м по южной стороне проезжей части улицы Северная хутора Новокарский Ляпинского сельского поселения Новокубанского муниципального района Краснодарского края до точки З;

9) от точки З в южном направлении на расстояние 2067 м по западной стороне лесополосы в 1,5 м от крайнего ряда деревьев до точки И;

10) от точки И в западном направлении на расстояние 1940 м по южной стороне лесополосы в 1,5 м от крайнего ряда деревьев до точки К;

11) от точки К в южном направлении на расстояние 1008 м по восточной стороне полосы отвода полевой дороги до точки Л;

12) от точки Л в западном направлении на расстояние 2020 м по южной стороне лесополосы в 1,5 м от крайнего ряда деревьев до точки М;

13) от точки М в южном направлении на расстояние 3248 м по восточной стороне лесополосы в 1,5 м от крайнего ряда деревьев до точки Н;

14) от точки Н в юго-восточном направлении на расстояние 775 м, пересекая реку Горькая Балка, далее по северо-восточной стороне лесополосы в 1,5 м от крайнего ряда деревьев до узловой точки З\*, расположенной на стыке границ Ковалевского сельского поселения, Ляпинского сельского поселения Новокубанского муниципального района Краснодарского края и Прочноокопского сельского поселения Новокубанского муниципального района Краснодарского края и находящейся на расстоянии 1300 м юго-восточнее хутора Северокавказский Ковалевского сельского поселения, 1950 м северо-восточнее хутора Северокавказский Ковалевского сельского поселения, 2800 м юго-западнее хутора Ляпино Ляпинского сельского поселения Новокубанского муниципального района Краснодарского края.

2. Граница Ковалевского сельского поселения по смежеству с Прочноокопским сельским поселением Новокубанского муниципального района Краснодарского края проходит от узловой точки З\* в юго-западном направлении на расстояние 2470 м по южной стороне лесополосы в 1,5 м от крайнего ряда деревьев, пересекая полосу отвода автомобильной дороги г. Новокубанск — х. Красная Звезда (1 км), до узловой точки 4\*, расположенной на стыке границ Ковалевского сельского поселения, Прочноокопского сельского поселения Новокубанского муниципального района Краснодарского края и Новокубанского городского поселения Новокубанского муниципального района Краснодарского края и находящейся на расстоянии 1400 м южнее хутора Северокавказский Ковалевского сельского поселения, 1750 м западнее пересечения автомобильной дороги г. Новокубанск — х. Ляпино — с. Камышеваха (11 км — 300 м) и автомобильной дороги г. Новокубанск — х. Красная Звезда (0 км).



3. Граница Ковалевского сельского поселения по смежеству с Новокубанским городским поселением Новокубанского муниципального района Краснодарского края проходит:

- 1) от узловой точки 4\* в северо-западном направлении на расстояние 2630 м по правому берегу реки Кубань до точки А;
- 2) от точки А в западном направлении на расстояние 136 м, пересекая реку Кубань, до точки Б;
- 3) от точки Б в северо-западном направлении на расстояние 2720 м по левому берегу реки Кубань через точку В до точки Г;
- 4) от точки Г в юго-западном направлении на расстояние 480 м по левому берегу реки Кубань до точки Д;
- 5) от точки Д в юго-западном направлении на расстояние 1580 м по северо-западной границе квартала № 23 земель лесного фонда до точки Е;
- 6) от точки Е в юго-западном направлении на расстояние 306 м по северо-западной границе квартала № 23 земель лесного фонда до точки Ж;
- 7) от точки Ж в юго-западном направлении на расстояние 1020 м по северо-западной стороне полосы отвода полевой дороги до точки З;
- 8) от точки З в северо-западном направлении на расстояние 230 м по юго-западной стороне полосы отвода полевой дороги до точки И;
- 9) от точки И в юго-западном направлении на расстояние 157 м по юго-восточной стороне полосы отвода полевой дороги до точки К;
- 10) от точки К в юго-западном направлении на расстояние 805 м по юго-восточной стороне полосы отвода гравийной дороги до точки Л;
- 11) от точки Л в юго-западном направлении на расстояние 867 м по юго-восточной стороне лесополосы в 1,5 м от крайнего ряда деревьев до точки М;
- 12) от точки М в юго-западном направлении на расстояние 1000 м по юго-восточной стороне полосы отвода полевой дороги до точки О;
- 13) от точки О в северо-восточном направлении на расстояние 203 м по юго-восточной стороне полосы отвода полевой дороги до точки П;

14) от точки П в северо-западном направлении на расстояние 120 м по северо-восточной стороне полосы отвода полевой дороги до точки Р;

15) от точки Р в юго-западном направлении на расстояние 61 м, пересекая полосу отвода Северо-Кавказской железной дороги — филиала ОАО "РЖД" (станция Кубанская), до точки С;

16) от точки С в северо-западном направлении на расстояние 1650 м по юго-западной стороне полосы отвода Северо-Кавказской железной дороги — филиала ОАО "РЖД" до узловой точки 5\*, расположенной на стыке границ Ковалевского сельского поселения, Верхнекубанского сельского поселения Новокубанского муниципального района Краснодарского края и Новокубанского городского поселения Новокубанского муниципального района Краснодарского края.

4. Граница Ковалевского сельского поселения по смежеству с Верхнекубанским сельским поселением Новокубанского муниципального района Краснодарского края проходит:

1) от узловой точки 5\* в северо-западном направлении на расстояние 2090 м по юго-западной стороне полосы отвода Северо-Кавказской железной дороги — филиала ОАО "РЖД" до точки А;

2) от точки А в северо-восточном направлении на расстояние 47 м, пересекая полосу отвода Северо-Кавказской железной дороги — филиала ОАО "РЖД" (1631 км), до точки В;

3) от точки В в северо-западном направлении на расстояние 4254 м по северо-восточной стороне полосы отвода Северо-Кавказской железной дороги — филиала ОАО "РЖД" до точки Г;

4) от точки Г в юго-западном направлении на расстояние 126 м, пересекая полосу отвода Северо-Кавказской железной дороги — филиала ОАО "РЖД", до точки Д;

5) от точки Д в юго-западном направлении на расстояние 2794 м по северо-западной стороне лесополосы в 1,5 м от крайнего ряда деревьев до точки Е;

6) от точки Е в юго-западном направлении, пересекая полосу отвода автомобильной дороги Р-217 "Кавказ" автомобильная дорога М-4 "Дон" — Владикавказ — Грозный — Махачкала — граница с Азербайджанской Республикой (134 км), до точки Ж, далее в юго-западном направлении на расстояние 705 м по юго-восточной стороне лесополосы в 1,5 м от крайнего ряда деревьев до точки З;

7) от точки З в юго-восточном направлении на расстояние 1046 м по северо-восточной стороне лесополосы в 1,5 м от крайнего ряда деревьев до точки И;

8) от точки И в юго-западном направлении на расстояние 2894 м по северо-западной стороне лесополосы в 1,5 м от крайнего ряда деревьев до точки Л;

9) от точки Л в юго-западном направлении на расстояние 2884 м по юго-восточной стороне лесополосы в 1,5 м от крайнего ряда деревьев до узловой точки 41\*, расположенной на стыке границ Ковалевского сельского поселения, Верхнекубанского сельского поселения Новокубанского муниципального района Краснодарского края и муниципального образования Гулькевичский муниципальный район Краснодарского края.

5. Граница Ковалевского сельского поселения по смежеству с муниципальным образованием Гулькевичский муниципальный район Краснодарского края проходит:

1) от узловой точки 41\* в северо-западном направлении на расстояние 2779 м по северо-восточной стороне лесополосы, минуя с северо-восточной стороны три лесополосы, через точки 40 и 39 до точки 38;

2) от точки 38 в северо-восточном направлении на расстояние 3724 м по юго-восточной стороне лесополосы в 1,5 м от крайнего ряда деревьев через точки 37—34 до точки 33;

3) от точки 33 в северо-западном направлении на расстояние 67 м по северо-восточной стороне лесополосы в 1,5 м от крайнего ряда деревьев до точки 32;

4) от точки 32 в северо-восточном направлении на расстояние 1305 м по северо-западной стороне лесополосы в 1,5 м от крайнего ряда деревьев через точку 31 до точки 30;

5) от точки 30 в северо-восточном направлении на расстояние 2719 м по юго-восточной стороне лесополосы в 1,5 м от крайнего ряда деревьев через точки 29 и 28 до точки 27;

6) от точки 27 в северо-западном направлении на расстояние 967 м по юго-западной стороне лесополосы в 1,5 м от крайнего ряда деревьев, минуя с юго-западной стороны три лесополосы, до точки 26;

7) от точки 26 в северо-западном направлении на расстояние 48 м по юго-западной стороне лесополосы в 1,5 м от крайнего ряда деревьев до точки 25;

8) от точки 25 в северо-западном направлении на расстояние 764 м по северо-восточной стороне лесополосы в 1,5 м от крайнего ряда деревьев до точки 24;

9) от точки 24 в северо-западном направлении на расстояние 2224 м по северо-восточной стороне лесополосы в 1,5 м от крайнего ряда деревьев, минуя с юго-западной стороны три лесополосы, через точки 23 и 22 до точки 21;

10) от точки 21 в северо-восточном направлении на расстояние 752 м между двумя лесополосами в 1,5 м от крайнего ряда деревьев до точки 20;

11) от точки 20 в северо-восточном направлении на расстояние 1196 м по северо-западной стороне лесополосы в 1,5 м от крайнего ряда деревьев до точки 19, далее на расстояние 237 м, пересекая полосу отвода Северо-Кавказской железной дороги — филиала ОАО "РЖД" (1617 км + 905 м), до точки 18;

12) от точки 18 в юго-восточном направлении на расстояние 735 м по северо-восточной стороне полосы отвода Северо-Кавказской железной дороги — филиала ОАО "РЖД" до точки 17;

13) от точки 17 в северо-восточном направлении на расстояние 2607 м по северо-западной стороне лесополосы в 1,5 м от крайнего ряда деревьев, минуя три лесополосы, через точки 16—14 до точки 13;

14) от точки 13 в юго-восточном направлении на расстояние 1639 м по северо-восточной стороне лесополосы в 1,5 м от крайнего ряда деревьев до точки 12;

15) от точки 12 в северо-восточном направлении на расстояние 483 м по юго-восточной стороне лесополосы в 1,5 м от крайнего ряда деревьев до точки 11;

16) от точки 11 в юго-восточном направлении на расстояние 1624 м по северо-восточной стороне лесополосы в 1,5 м от крайнего ряда деревьев до точки 10;

17) от точки 10 в северо-восточном направлении на расстояние 2505 м по северо-западной стороне лесополосы в 1,5 м от крайнего ряда деревьев, минуя три лесополосы, до точки 9;

18) от точки 9 в восточном направлении на расстояние 5228 м по северной стороне лесополосы в 1,5 м от крайнего ряда деревьев до точки 8;

19) от точки 8 в южном направлении на расстояние 1335 м, пересекая полевую дорогу, по западной стороне лесополосы в 1,5 м от крайнего ряда деревьев до точки 7;

20) от точки 7 в восточном направлении на расстояние 1650 м по северной стороне лесополосы в 1,5 м от крайнего ряда деревьев до точки 6, далее на расстояние 1000 м по северной границе квартала № 5 земель лесного фонда через точку 6 до точки 5;

21) от точки 5 в северо-западном направлении на расстояние 196 м по юго-западной границе квартала № 3 земель лесного фонда до точки 4;

22) от точки 4 в северо-восточном направлении на расстояние 624 м по северо-западной границе квартала № 3 земель лесного фонда через точки 3—1 до узловой точки 15\*, расположенной на стыке границ муниципального образования Новокубанский муниципальный район Краснодарского края, муниципального образования Гулькевичский муниципальный район Краснодарского края и муниципального образования Новоалександровский муниципальный округ

Ставропольского края и находящейся на расстоянии 2100 м юго-восточнее хутора Киевка муниципального образования Гулькевичский муниципальный район Краснодарского края, 4200 м восточнее поселка Восход Ковалевского сельского поселения, 5050 м юго-западнее станицы Григорополисская Новоалександровского муниципального округа Ставропольского края.

6. Граница Ковалевского сельского поселения по смежеству с муниципальным образованием Новоалександровский муниципальный округ Ставропольского края проходит:

1) от узловой точки 15\* в юго-восточном направлении на расстояние 1302 м по фарватеру реки Кубань, огибая безымянный остров с западной стороны до точки 1, расположенной на расстоянии 1,8 км северо-западнее хутора Красная Звезда Ковалевского сельского поселения и 0,5 км южнее точки соединения балки Крутая муниципального образования Новоалександровский муниципальный округ Ставропольского края с береговой линией реки;

2) от точки 1 в восточном направлении, пересекая правобережный откос реки Кубань по перпендикуляру на точку смыкания прибрежной лесопосадки с поперечной ползащитной лесополосой и далее по ее южной стороне в 1,5 м от крайнего ряда деревьев строго на восток на расстояние 7993 м до узловой точки 2\*.

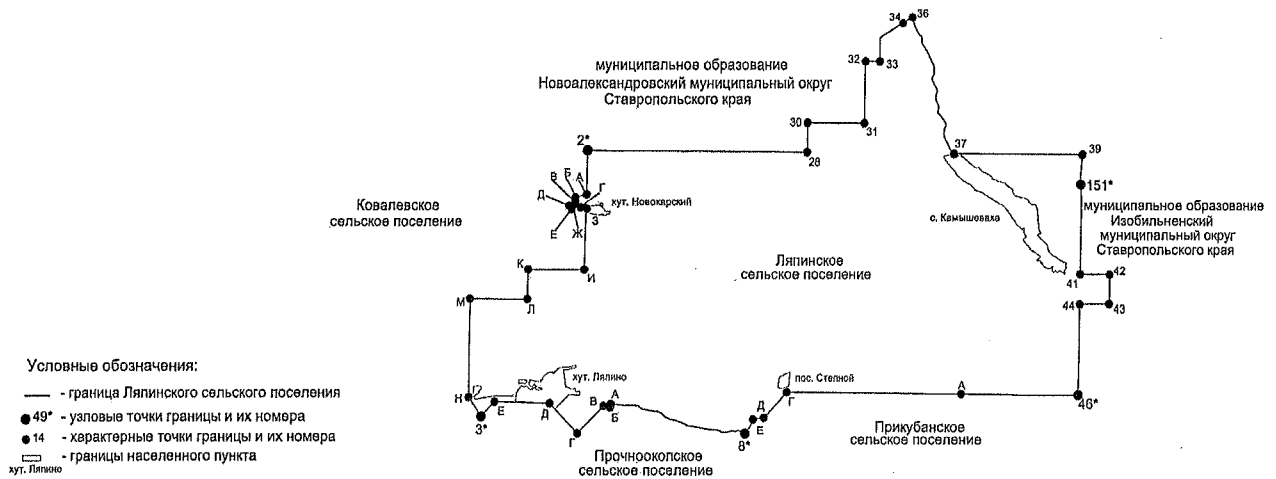
---

\* Узловые номера точек границ Ковалевского сельского поселения."

Приложение 6  
к Закону Краснодарского края "О внесении изменений в Закон Краснодарского края "Об установлении границ муниципального образования Новокубанский район, наделении его статусом муниципального района, образовании в его составе муниципальных образований — городского и сельских поселений — и установлении их границ"

"Приложение 9  
к Закону Краснодарского края "Об установлении границ муниципального образования Новокубанский муниципальный район Краснодарского края, наделении его статусом муниципального района, образовании в его составе муниципальных образований — городского и сельских поселений — и установлении их границ"

### КАРТА-СХЕМА границ Ляпинского сельского поселения Новокубанского муниципального района Краснодарского края



**Описание границ смежных территорий:**

от точки 2\* до точки 151\* - земли муниципального образования Новоалександровский муниципальный округ Ставропольского края  
от точки 151\* до точки 46\* - земли муниципального образования Изобильненский муниципальный округ Ставропольского края  
от точки 46\* до точки 8\* - земли Прикубанского сельского поселения  
от точки 8\* до точки 3\* - земли Прочнокопского сельского поселения  
от точки 3\* до точки 2\* - земли Ковалевского сельского поселения

Приложение 7  
к Закону Краснодарского края  
"О внесении изменений в Закон Краснодарского края "Об установлении границ муниципального образования Новокубанский район, наделении его статусом муниципального района, образовании в его составе муниципальных образований — городского и сельских поселений — и установлении их границ"

"Приложение 10  
к Закону Краснодарского края "Об установлении границ муниципального образования Новокубанский муниципальный район Краснодарского края, наделении его статусом муниципального района, образовании в его составе муниципальных образований — городского и сельских поселений — и установлении их границ"

**Описание  
границ Ляпинского сельского поселения  
Новокубанского муниципального района Краснодарского края**

1. Граница Ляпинского сельского поселения Новокубанского муниципального района Краснодарского края (далее — Ляпинское сельское поселение) по смежеству с муниципальным образованием Новоалександровский муниципальный округ Ставропольского края проходит:

1) от узловой точки 2\*, расположенной на стыке границ Ковалевского сельского поселения Новокубанского муниципального района Краснодарского края, Ляпинского сельского поселения и муниципального образования Новоалександровский муниципальный округ Ставропольского края и находящейся на расстоянии 6500 м северо-восточнее хутора Красная Звезда Ковалевского сельского поселения Новокубанского муниципального района Краснодарского края, 7150 м севернее хутора Ляпино Ляпинского сельского поселения, 12200 м юго-западнее



села Камышеваха Ляпинского сельского поселения, на восток на расстояние 7499 м до точки 28, расположенной на расстоянии 7,5 км северо-восточнее хутора Новокарский Ляпинского сельского поселения;

2) от точки 28 в северном направлении на расстояние 1000 м по западной стороне лесополосы в 1,5 м от крайнего ряда деревьев до точки 30, расположенной на расстоянии 9,5 км северо-восточнее хутора Новокарский Ляпинского сельского поселения;

3) от точки 30 в восточном направлении на расстояние 1990 м по северной стороне лесополосы в 1,5 м от крайнего ряда деревьев до точки 31, расположенной на расстоянии 4,2 км северо-западнее села Камышеваха Ляпинского сельского поселения;

4) от точки 31 в северном направлении на расстояние 1992 м по западной стороне лесополосы в 1,5 м от крайнего ряда деревьев до точки 32, расположенной на расстоянии 4,1 км юго-западнее станицы Воскресенская Новоалександровского муниципального округа Ставропольского края и 5,0 км северо-западнее села Камышеваха Ляпинского сельского поселения;

5) от точки 32 в восточном направлении на расстояние 499 м по северной стороне полосы отвода полевой дороги до точки 33, расположенной на расстоянии 3,7 км юго-западнее станицы Воскресенская Новоалександровского муниципального округа Ставропольского края и 4,7 км северо-западнее села Камышеваха Ляпинского сельского поселения;

6) от точки 33 в северном направлении на расстояние 750 м по западной стороне полевой дороги и далее в северо-восточном направлении на расстояние 970 м по северо-западной стороне полевой дороги до точки 34, расположенной на расстоянии 2,2 км юго-западнее станицы Воскресенская Новоалександровского муниципального округа Ставропольского края;

7) от точки 34 в северо-восточном направлении на расстояние 388 м строго на северо-восток до середины пруда на реке Малая Камышеваха до точки 36, расположенной на расстоянии 2 км юго-западнее станицы Воскресенская Новоалександровского муниципального округа Ставропольского края в акватории

запруженного участка реки Малая Камышеваха у восточной окраины станицы Воскресенская Новоалександровского муниципального округа Ставропольского края, на 0,1 км южнее проездной земляной плотины;

8) от точки 36 в юго-восточном направлении на расстояние 5022 м по середине прудов на реке Малая Камышеваха, пересекая дамбы, до точки 37, расположенной в акватории пруда на северо-восточной окраине села Камышеваха Ляпинского сельского поселения и на расстоянии 5,2 км южнее станицы Воскресенская Новоалександровского муниципального округа Ставропольского края;

9) от точки 37 в восточном направлении на расстояние 4388 м по южной стороне лесополосы в 1,5 м от крайнего ряда деревьев, минуя шесть лесополос с южной стороны, до точки 39, расположенной на расстоянии 3,0 км северо-восточнее центральной части села Камышеваха Ляпинского сельского поселения;

10) от точки 39 в южном направлении на расстояние 1000 м по восточной стороне лесополосы в 1,5 м от крайнего ряда деревьев, минуя примыкающую с запада лесополосу, до точки 151\*, расположенной на стыке границ муниципального образования Новокубанский муниципальный район Краснодарского края, муниципального образования Новоалександровский муниципальный округ Ставропольского края и муниципального образования Изобильненский муниципальный округ Ставропольского края и находящейся на расстоянии 2,5 км восточнее центральной части села Камышеваха Ляпинского сельского поселения, 2,8 км северо-восточнее центральной части хутора Ляпино Ляпинского сельского поселения.

2. Граница Ляпинского сельского поселения по смежеству с муниципальным образованием Изобильненский муниципальный округ Ставропольского края проходит:

1) от узловой точки 151\* в южном направлении на расстояние 3000 м по западной стороне лесополосы в 1,5 м от крайнего ряда деревьев до точки 41, расположенной в истоке реки Малая Камышеваха на расстоянии 0,7 км юго-восточной части села Камышеваха Ляпинского сельского поселения;

2) от точки 41 в восточном направлении на расстояние 1004 м по южной стороне лесополосы в 1,5 м от крайнего ряда деревьев до точки 42, расположенной на расстоянии 1,7 км юго-восточной части села Камышеваха Ляпинского сельского поселения;

3) от точки 42 в южном направлении на расстояние 1005 м по западной стороне лесополосы в 1,5 м от крайнего ряда деревьев до точки 43, расположенной на расстоянии 2,1 км юго-восточной части села Камышеваха Ляпинского сельского поселения;

4) от точки 43 в западном направлении на расстояние 1006 м по южной стороне лесополосы в 1,5 м от крайнего ряда деревьев до точки 44, расположенной на расстоянии 1,4 км юго-восточной части села Камышеваха Ляпинского сельского поселения;

5) от точки 44 в южном направлении на расстояние 3007 м по восточной стороне лесополосы в 1,5 м от крайнего ряда деревьев до узловой точки 46\*, расположенной на стыке границ Ляпинского сельского поселения, Прикубанского сельского поселения Новокубанского муниципального района Краснодарского края и муниципального образования Изобильненский муниципальный округ Ставропольского края.

3. Граница Ляпинского сельского поселения по смежеству с Прикубанским сельским поселением Новокубанского муниципального района Краснодарского края проходит:

1) от узловой точки 46\* в западном направлении на расстояние 3638 м по северной стороне лесополосы в 1,5 м от крайнего ряда деревьев до точки А;

2) от точки А в западном направлении на расстояние 6420 м по южной стороне полосы отвода полевой дороги через точки Б и В до точки Г;

3) от точки Г в юго-западном направлении на расстояние 1136 м по юго-восточной стороне полосы отвода гравийной дороги до точки Д;

4) от точки Д в юго-западном направлении на расстояние 420 м по южной стороне полосы отвода гравийной дороги до точки Е;

5) от точки Е в юго-западном направлении на расстояние 542 м по восточной стороне полосы отвода гравийной дороги до узловой точки 8\*, расположенной на стыке границ Ляпинского сельского поселения, Прикубанского сельского поселения Новокубанского муниципального района Краснодарского края и Прочноокопского сельского поселения Новокубанского муниципального района Краснодарского края.

4. Граница Ляпинского сельского поселения по смежеству с Прочноокопским сельским поселением Новокубанского муниципального района Краснодарского края проходит:

1) от узловой точки 8\* в западном направлении на расстояние 5500 м по середине русла балки Горькая до точки А;

2) от точки А в юго-западном направлении на расстояние 163 м по северо-западной границе земель сельскохозяйственного назначения до точки Б;

3) от точки Б в северо-западном направлении на расстояние 154 м по северной стороне лесополосы в 1,5 м от крайнего ряда деревьев до точки В;

4) от точки В в юго-западном направлении на расстояние 1285 м по юго-восточной стороне лесополосы в 1,5 м от крайнего ряда деревьев до точки Г;

5) от точки Г в северо-западном направлении на расстояние 1368 м по северо-восточной стороне лесополосы в 1,5 м от крайнего ряда деревьев до точки Д;

6) от точки Д в западном направлении на расстояние 1925 м по южной стороне лесополосы в 1,5 м от крайнего ряда деревьев до точки Е;

7) от точки Е в юго-западном направлении на расстояние 663 м по северо-западной границе земель сельскохозяйственного назначения до узловой точки 3\*, расположенной на стыке границ Ляпинского сельского поселения, Прочноокопского сельского поселения Новокубанского муниципального района Краснодарского края и Ковалевского сельского поселения Новокубанского муниципального района Краснодарского края.

5. Граница Ляпинского сельского поселения по смежеству с Ковалевским сельским поселением Новокубанского муниципального района Краснодарского края проходит:

- 1) от узловой точки З\* в северо-западном направлении на расстояние 775 м по северо-восточной стороне лесополосы в 1,5 м от крайнего ряда деревьев до точки Н;
- 2) от точки Н в северном направлении на расстояние 3248 м по восточной стороне лесополосы в 1,5 м от крайнего ряда деревьев до точки М;
- 3) от точки М в восточном направлении на расстояние 2020 м по южной стороне лесополосы в 1,5 м от крайнего ряда деревьев до точки Л;
- 4) от точки Л в северном направлении на расстояние 1008 м по восточной стороне полосы отвода полевой дороги до точки К;
- 5) от точки К в восточном направлении на расстояние 1940 м по южной стороне лесополосы в 1,5 м от крайнего ряда деревьев до точки И;
- 6) от точки И в северном направлении на расстояние 2067 м по западной стороне лесополосы в 1,5 м от крайнего ряда деревьев до точки З;
- 7) от точки З в западном направлении на расстояние 500 м по южной стороне проезжей части улицы Северная хутора Новокарский Ковалевского сельского поселения Новокубанского муниципального района Краснодарского края до точки Ж;
- 8) от точки Ж в южном направлении на расстояние 88 м по западной стороне лесополосы в 1,5 м от крайнего ряда деревьев до точки Е;
- 9) от точки Е в северном направлении на расстояние 177 м по границе земель сельскохозяйственного назначения до точки Д;
- 10) от точки Д в восточном направлении на расстояние 284 м по северной стороне полосы отвода гравийной дороги до точки Г;
- 11) от точки Г в северо-западном направлении на расстояние 125 м по восточной стороне полосы отвода полевой дороги до точки В;
- 12) от точки В в северном направлении на расстояние 190 м по восточному берегу пруда до точки Б;

13) от точки Б в северо-восточном направлении на расстояние 440 м по северной стороне полосы отвода полевой дороги до точки А;

14) от точки А в северном направлении на расстояние 1300 м по западной стороне лесополосы в 1,5 м от крайнего ряда деревьев до узловой точки 2\*.

---

\* Узловые номера точек границ Ляпинского сельского поселения."

## Приложение 8

к Закону Краснодарского края "О внесении изменений в Закон Краснодарского края "Об установлении границ муниципального образования Новокубанский район, наделении его статусом муниципального района, образовании в его составе муниципальных образований — городского и сельских поселений — и установлении их границ"

## "Приложение 12

к Закону Краснодарского края "Об установлении границ муниципального образования Новокубанский муниципальный район Краснодарского края, наделении его статусом муниципального района, образовании в его составе муниципальных образований — городского и сельских поселений — и установлении их границ"

### **Описание**

#### **границ Новокубанского городского поселения Новокубанского муниципального района Краснодарского края**

1. Граница Новокубанского городского поселения Новокубанского муниципального района Краснодарского края (далее — Новокубанское городское поселение) по смежеству с Ковалевским сельским поселением Новокубанского муниципального района Краснодарского края проходит:

1) от узловой точки 5\*, расположенной на стыке границ Верхнекубанского сельского поселения Новокубанского муниципального района Краснодарского края, Ковалевского сельского поселения Новокубанского муниципального района Краснодарского края и Новокубанского городского поселения, в юго-восточном направлении на расстояние 1650 м по юго-западной стороне полосы отвода Северо-Кавказской железной дороги — филиала ОАО "РЖД" до точки С;

2) от точки С в северо-восточном направлении на расстояние 61 м, пересекая полосу отвода Северо-Кавказской железной дороги — филиала ОАО "РЖД" (станция Кубанская), до точки Р;

3) от точки Р в юго-восточном направлении на расстояние 120 м по северо-восточной стороне полосы отвода полевой дороги до точки П;

4) от точки П в юго-западном направлении на расстояние 203 м по юго-восточной стороне полосы отвода полевой дороги до точки О;

5) от точки О в северо-восточном направлении на расстояние 1000 м по юго-восточной стороне полосы отвода полевой дороги до точки М;

6) от точки М в северо-восточном направлении на расстояние 867 м по юго-восточной стороне лесополосы в 1,5 м от крайнего ряда деревьев до точки Л;

7) от точки Л в северо-восточном направлении на расстояние 805 м по юго-восточной стороне полосы отвода гравийной дороги до точки К;

8) от точки К в северо-восточном направлении на расстояние 157 м по юго-восточной стороне полосы отвода полевой дороги до точки И;

9) от точки И в юго-восточном направлении на расстояние 230 м по юго-западной стороне полосы отвода полевой дороги до точки З;

10) от точки З в северо-восточном направлении на расстояние 1020 м по северо-западной стороне полосы отвода полевой дороги до точки Ж;

11) от точки Ж в северо-восточном направлении на расстояние 306 м по северо-западной границе квартала № 23 земель лесного фонда до точки Е;

12) от точки Е в северо-восточном направлении на расстояние 1580 м по северо-западной границе квартала № 23 земель лесного фонда до точки Д;

13) от точки Д в северо-восточном направлении на расстояние 480 м по левому берегу реки Кубань до точки Г;

14) от точки Г в юго-восточном направлении на расстояние 2720 м по левому берегу реки Кубань через точку В до точки Б;



15) от точки Б в восточном направлении на расстояние 136 м, пересекая реку Кубань, до точки А;

16) от точки А в юго-восточном направлении на расстояние 2630 м по правому берегу реки Кубань до узловой точки 4\*, расположенной на стыке границ Ковалевского сельского поселения Новокубанского муниципального района Краснодарского края, Прочноокопского сельского поселения Новокубанского муниципального района Краснодарского края и Новокубанского городского поселения и находящейся на расстоянии 1400 м южнее хутора Северокавказский Ковалевского сельского поселения Новокубанского муниципального района Краснодарского края, 1750 м западнее пересечения автомобильной дороги г. Новокубанск — х. Ляпино — с. Камышеваха (11 км — 300 м) и автомобильной дороги г. Новокубанск — х. Красная Звезда (0 км).

2. Граница Новокубанского городского поселения по смежеству с Прочноокопским сельским поселением Новокубанского муниципального района Краснодарского края проходит:

1) от узловой точки 4\* в юго-восточном направлении на расстояние 4385 м по северо-восточной стороне лесополосы в 1,5 м от крайнего ряда деревьев до точки Г;

2) от точки Г в западном направлении на расстояние 250 м по правому берегу реки Кубань до точки В;

3) от точки В в юго-восточном направлении на расстояние 1825 м по правому берегу реки Кубань до точки Б;

4) от точки Б в юго-восточном направлении на расстояние 100 м по правому берегу реки Кубань до точки А;

5) от точки А в юго-восточном направлении на расстояние 5024 м по правому берегу реки Кубань до узловой точки 78\*, расположенной на стыке границ Прочноокопского сельского поселения Новокубанского муниципального района Краснодарского края, Новокубанского городского поселения и муниципального образования городской округ город Армавир Краснодарского края.

3. Граница Новокубанского городского поселения по смежеству с муниципальным образованием городской округ город Армавир Краснодарского края проходит:

1) от узловой точки 78\* в северо-западном направлении на расстояние 1580 м по левому берегу канала Новокубанский через точки 77—71 до точки 70;

2) от точки 70 в юго-восточном направлении на расстояние 207 м по северо-восточной стороне полосы отвода автомобильной дороги с. Отрадо-Ольгинское — г. Новокубанск — г. Армавир до точки 69;

3) от точки 69 в юго-западном направлении на расстояние 800 м по северо-западной стороне полосы отвода полевой дороги через точку 68 до точки 67;

4) от точки 67 в северо-западном направлении на расстояние 1400 м по северо-восточной стороне полосы отвода полевой дороги через точки 66—60 до точки 59;

5) от точки 59 в юго-западном направлении на расстояние 1430 м по северо-западной стороне лесополосы через точку 58 до точки 57;

6) от точки 57 в юго-западном направлении на расстояние 210 м, пересекая полосу отвода Северо-Кавказской железной дороги — филиала ОАО "РЖД" (1645 км), через точку 56 до узловой точки 55\*, расположенной на стыке границ Верхнекубанского сельского поселения Новокубанского муниципального района Краснодарского края, Новокубанского городского поселения и муниципального образования городской округ город Армавир Краснодарского края.

4. Граница Новокубанского городского поселения по смежеству с Верхнекубанским сельским поселением Новокубанского муниципального района Краснодарского края проходит:

1) от узловой точки 55\* в северо-западном направлении на расстояние 8830 м по юго-западной стороне полосы отвода Северо-Кавказской железной дороги — филиала ОАО "РЖД", минуя с северо-восточной стороны хутор Шефкоммуна Верхнекубанского сельского поселения Новокубанского муниципального района Краснодарского края, через точки Ч, Х и Ф до точки У;

- 2) от точки У в юго-западном направлении на расстояние 1090 м по северо-западной стороне лесополосы в 1,5 м от крайнего ряда деревьев до точки Т;
- 3) от точки Т в северо-западном направлении на расстояние 680 м по северо-восточной стороне лесополосы в 1,5 м от крайнего ряда деревьев до точки С;
- 4) от точки С в северо-восточном направлении на расстояние 458 м по северо-западной стороне проезжей части улицы Фермерская города Новокубанск Новокубанского городского поселения до точки Р;
- 5) от точки Р в северо-западном направлении на расстояние 1061 м по северо-восточной границе земель сельскохозяйственного назначения до точки П;
- 6) от точки П в юго-западном направлении на расстояние 1073 м по северо-западной стороне лесополосы в 1,5 м от крайнего ряда деревьев до точки О;
- 7) от точки О в юго-восточном направлении на расстояние 31 м по юго-западной границе земель сельскохозяйственного назначения до точки Н;
- 8) от точки Н в юго-западном направлении на расстояние 339 м по северо-западной стороне лесополосы в 1,5 м от крайнего ряда деревьев до точки М;
- 9) от точки М в северо-западном направлении на расстояние 638 м по северо-восточной стороне лесополосы в 1,5 м от крайнего ряда деревьев до точки Л;
- 10) от точки Л в северо-восточном направлении на расстояние 828 м по юго-восточной стороне лесополосы в 1,5 м от крайнего ряда деревьев до точки К;
- 11) от точки К в северо-западном направлении на расстояние 580 м по северо-восточной стороне полосы отвода гравийной дороги до точки И;
- 12) от точки И в северо-восточном направлении на расстояние 103 м по юго-восточной стороне полосы отвода автомобильной дороги подъезд к г. Новокубанск до точки З;
- 13) от точки З в северо-восточном направлении на расстояние 32 м по северо-западной стороне проезжей части улицы Верхнекубанская города Новокубанск Новокубанского городского поселения до точки Ж;

14) от точки Ж в северо-восточном направлении на расстояние 147 м по северо-западной стороне полосы отвода полевой дороги до точки Е;

15) от точки Е в северо-западном направлении на расстояние 230 м по юго-западной стороне полосы отвода грунтовой дороги до точки Д;

16) от точки Д в северо-восточном направлении на расстояние 427 м по северо-западной стороне полосы отвода полевой дороги до точки Г;

17) от точки Г в северо-западном направлении на расстояние 190 м по юго-западной стороне проезжей части улицы Верхнекубанская города Новокубанск Новокубанского городского поселения до точки В;

18) от точки В в северо-восточном направлении на расстояние 614 м по юго-восточной границе земель сельскохозяйственного назначения до узловой точки 5\*.

---

\* Узловые номера точек границ Новокубанского городского поселения."

Приложение 9  
к Закону Краснодарского края  
"О внесении изменений в Закон  
Краснодарского края "Об установ-  
лении границ муниципального об-  
разования Новокубанский район,  
наделении его статусом муници-  
пального района, образовании в его  
составе муниципальных образова-  
ний — городского и сельских посе-  
лений — и установлении их гра-  
ниц"

"Приложение 14  
к Закону Краснодарского края  
"Об установлении границ муници-  
пального образования Новокубан-  
ский муниципальный район Крас-  
нодарского края, наделении его  
статусом муниципального района,  
образовании в его составе муници-  
пальных образований — город-  
ского и сельских поселений — и  
установлении их границ"

**Описание  
границ Новосельского сельского поселения  
Новокубанского муниципального района Краснодарского края**

1. Граница Новосельского сельского поселения Новокубанского муници-  
пального района Краснодарского края (далее — Новосельское сельское поселе-  
ние) по смежеству с муниципальным образованием городской округ город Ар-  
мавир Краснодарского края проходит:

1) от узловой точки 32\*, расположенной на стыке границ Новосельского  
сельского поселения, Верхнекубанского сельского поселения Новокубанского  
муниципального района Краснодарского края и муниципального образования го-  
родской округ город Армавир Краснодарского края, в северо-восточном направ-  
лении на расстояние 2643 м по северо-западной полосе отвода Северо-Кавказ-  
ской железной дороги — филиала ОАО "РЖД", пересекая две лесополосы, через  
точку 31 до точки 30;

2) от точки 30 в юго-восточном направлении на расстояние 203 м, пересекая полосу отвода Северо-Кавказской железной дороги — филиала ОАО "РЖД" (2 км + 500 м от города Армавир), до точки 29;

3) от точки 29 в юго-восточном направлении на расстояние 2630 м по северо-восточной стороне лесополосы в 1,5 м от крайнего ряда деревьев через точку 28 до точки 27;

4) от точки 27 в юго-восточном направлении на расстояние 1284 м по юго-западной стороне полосы отвода грунтовой дороги до точки 26;

5) от точки 26 в северо-восточном направлении на расстояние 2300 м по северо-западной стороне лесополосы в 1,5 м от крайнего ряда деревьев через точки 25 и 24 до точки 23;

6) от точки 23 в юго-восточном направлении на расстояние 286 м по юго-западной стороне полосы отвода автомобильной дороги Р-217 "Кавказ" автомобильная дорога М-4 "Дон" — Владикавказ — Грозный — Махачкала — граница с Азербайджанской Республикой до точки 22;

7) от точки 22 в северо-восточном направлении на расстояние 49 м, пересекая автомобильную дорогу Р-217 "Кавказ" автомобильная дорога М-4 "Дон" — Владикавказ — Грозный — Махачкала — граница с Азербайджанской Республикой (162 км + 300 м), до точки 21;

8) от точки 21 в юго-восточном направлении на расстояние 2989 м по северо-восточной стороне полосы отвода автомобильной дороги Р-217 "Кавказ" автомобильная дорога М-4 "Дон" — Владикавказ — Грозный — Махачкала — граница с Азербайджанской Республикой через точки 20 и 19 до точки 18, расположенной на пересечении автомобильной дороги "подъезд к г. Майкоп" и автомобильной дороги Р-217 "Кавказ" автомобильная дорога М-4 "Дон" — Владикавказ — Грозный — Махачкала — граница с Азербайджанской Республикой;

9) от точки 18 в юго-западном направлении на расстояние 41 м, пересекая автомобильную дорогу Р-217 "Кавказ" автомобильная дорога М-4 "Дон" — Владикавказ — Грозный — Махачкала — граница с Азербайджанской Республикой (165 км + 600 м), до точки 17;

10) от точки 17 в юго-западном направлении на расстояние 3561 м по юго-восточной стороне лесополосы в 1,5 м от крайнего ряда деревьев через точку 16 до точки 15;

11) от точки 15 в юго-восточном направлении на расстояние 3048 м по юго-западной стороне полосы отвода гравийной дороги и далее по северо-восточной стороне лесополосы в 1,5 м от крайнего ряда деревьев через точку 14 до точки 13;

12) от точки 13 в юго-западном направлении на расстояние 110 м по юго-восточной стороне лесополосы в 1,5 м от крайнего ряда деревьев до точки 12;

13) от точки 12 в юго-восточном направлении на расстояние 1002 м по юго-западной стороне полосы отвода полевой дороги до узловой точки 11\*, расположенной на стыке границ Новосельского сельского поселения, Советского сельского поселения Новокубанского муниципального района Краснодарского края и муниципального образования городской округ город Армавир Краснодарского края.

2. Граница Новосельского сельского поселения по смежеству с Советским сельским поселением Новокубанского муниципального района Краснодарского края проходит:

1) от узловой точки 11\* в юго-западном направлении на расстояние 4524 м по юго-восточной стороне лесополосы в 1,5 м от крайнего ряда деревьев до точки З;

2) от точки З в юго-восточном направлении на расстояние 3000 м по северо-восточной стороне лесополосы в 1,5 м от крайнего ряда деревьев до точки Ж;

3) от точки Ж в юго-западном направлении на расстояние 400 м по юго-восточной стороне лесополосы в 1,5 м от крайнего ряда деревьев до точки Е;

4) от точки Е в юго-восточном направлении на расстояние 995 м по северо-восточной стороне лесополосы в 1,5 м от крайнего ряда деревьев до точки Д;

5) от точки Д в юго-западном направлении на расстояние 4000 м по юго-восточной стороне лесополосы в 1,5 м от крайнего ряда деревьев до точки В;

6) от точки В в северо-западном направлении на расстояние 2000 м по северо-восточной стороне лесополосы в 1,5 м от крайнего ряда деревьев до точки Б;

7) от точки Б в юго-западном направлении на расстояние 2185 м по юго-восточной стороне лесополосы в 1,5 м от крайнего ряда деревьев через точку А до узловой точки 14\*, расположенной на стыке границ Новосельского сельского поселения, Советского сельского поселения Новокубанского муниципального района Краснодарского края и муниципального образования Курганинский муниципальный район Краснодарского края.

3. Граница Новосельского сельского поселения по смежеству с муниципальным образованием Курганинский муниципальный район Краснодарского края проходит:

1) от узловой точки 14\* в северо-западном направлении на расстояние 329 м по северо-восточной стороне лесополосы в 1,5 м от крайнего ряда деревьев до точки 15;

2) от точки 15 в северо-западном направлении на расстояние 940 м по северо-восточной стороне лесополосы в 1,5 м от крайнего ряда деревьев, минуя с северо-восточной стороны три лесополосы, до точки 16;

3) от точки 16 в северо-западном направлении на расстояние 380 м по северо-восточной стороне балки до точки 17;

4) от точки 17 в западном направлении на расстояние 311 м по северной стороне балки до точки 18;

5) от точки 18 в северо-западном направлении на расстояние 420 м по юго-западной границе земель сельскохозяйственного назначения до точки 19;

6) от точки 19 в северо-западном направлении на расстояние 252 м по юго-западной границе земель сельскохозяйственного назначения до точки 20;

7) от точки 20 в северо-западном направлении на расстояние 1259 м, пересекая балку, по северо-восточной стороне полосы отвода полевой дороги через точки 21—23 до точки 24;



8) от точки 24 в северо-западном направлении на расстояние 917 м по северо-восточной стороне балки через точки 25 и 26 до точки 27;

9) от точки 27 в северо-восточном направлении на расстояние 166 м по юго-восточной стороне балки через точку 28 до точки 29;

10) от точки 29 в северо-западном направлении на расстояние 865 м по северо-восточной стороне балки через точки 30—34 до точки 35;

11) от точки 35 в северо-восточном направлении на расстояние 686 м по юго-восточной стороне балки через точки 36—38 до точки 39;

12) от точки 39 в северном направлении на расстояние 40 м по восточной стороне балки до точки 40;

13) от точки 40 в северо-западном направлении на расстояние 494 м по северо-восточной стороне балки до точки 41;

14) от точки 41 в северо-восточном направлении на расстояние 56 м по северо-западной стороне полосы отвода автомобильной дороги подъезд к г. Майкоп до точки 42;

15) от точки 42 в северо-западном направлении на расстояние 92 м по северо-восточной стороне балки через точку 43 до точки 44;

16) от точки 44 в северо-западном направлении на расстояние 195 м по юго-западной границе карьера до точки 45;

17) от точки 45 в западном направлении на расстояние 59 м по южной границе карьера до точки 46;

18) от точки 46 в северо-западном направлении на расстояние 655 м по юго-западной границе карьера через точки 47—49 до точки 50;

19) от точки 50 в юго-западном направлении на расстояние 176 м по юго-восточной границе карьера до точки 51;

20) от точки 51 в северо-западном направлении на расстояние 332 м по юго-западной границе карьера через точку 52 до точки 53;

21) от точки 53 в северо-западном направлении на расстояние 584 м по северо-восточной стороне балки через точки 54—56 до точки 57;

22) от точки 57 в юго-западном направлении на расстояние 35 м по северо-западной стороне балки до точки 58;

23) от точки 58 в северо-западном направлении на расстояние 412 м по северо-восточной стороне балки через точки 59—61 до точки 62;

24) от точки 62 в северо-западном направлении на расстояние 1044 м по юго-западной стороне балки, далее, пересекая балку, через точку 63 до точки 64;

25) от точки 64 в северо-западном направлении на расстояние 888 м по северо-восточной стороне балки через точки 65 и 66 до точки 67;

26) от точки 67 в юго-западном направлении на расстояние 88 м по юго-восточной стороне лесополосы в 1,5 м от крайнего ряда деревьев, пересекая балку, до точки 68;

27) от точки 68 в северо-западном направлении на расстояние 283 м по северо-восточной стороне лесополосы в 1,5 м от крайнего ряда деревьев через точки 69 и 70 до точки 71;

28) от точки 71 в северо-западном направлении на расстояние 5650 м по юго-восточной стороне лесополосы в 1,5 м от крайнего ряда деревьев через точки 72—76 до точки 77;

29) от точки 77 в северо-восточном направлении на расстояние 4223 м по юго-восточной стороне лесополосы в 1,5 м от крайнего ряда деревьев через точки 78—80 до узловой точки Б\*, расположенной на стыке границ Новосельского сельского поселения, Верхнекубанского сельского поселения Новокубанского муниципального района Краснодарского края и муниципального образования Курганинский муниципальный район Краснодарского края.

4. Граница Новосельского сельского поселения по смежеству с Верхнекубанским сельским поселением Новокубанского муниципального района Краснодарского края проходит:

1) от узловой точки Б\* в северо-восточном направлении на расстояние 4920 м по юго-восточной стороне полосы отвода Северо-Кавказской железной дороги — филиала ОАО "РЖД" до точки В;

2) от точки В в северо-западном направлении на расстояние 233 м, пересекая лесополосу и полосу отвода Северо-Кавказской железной дороги — филиала ОАО "РЖД" (3 км + 100 м от города Армавир), до узловой точки 32\*.

---

\* Узловые номера точек границ Новосельского сельского поселения."

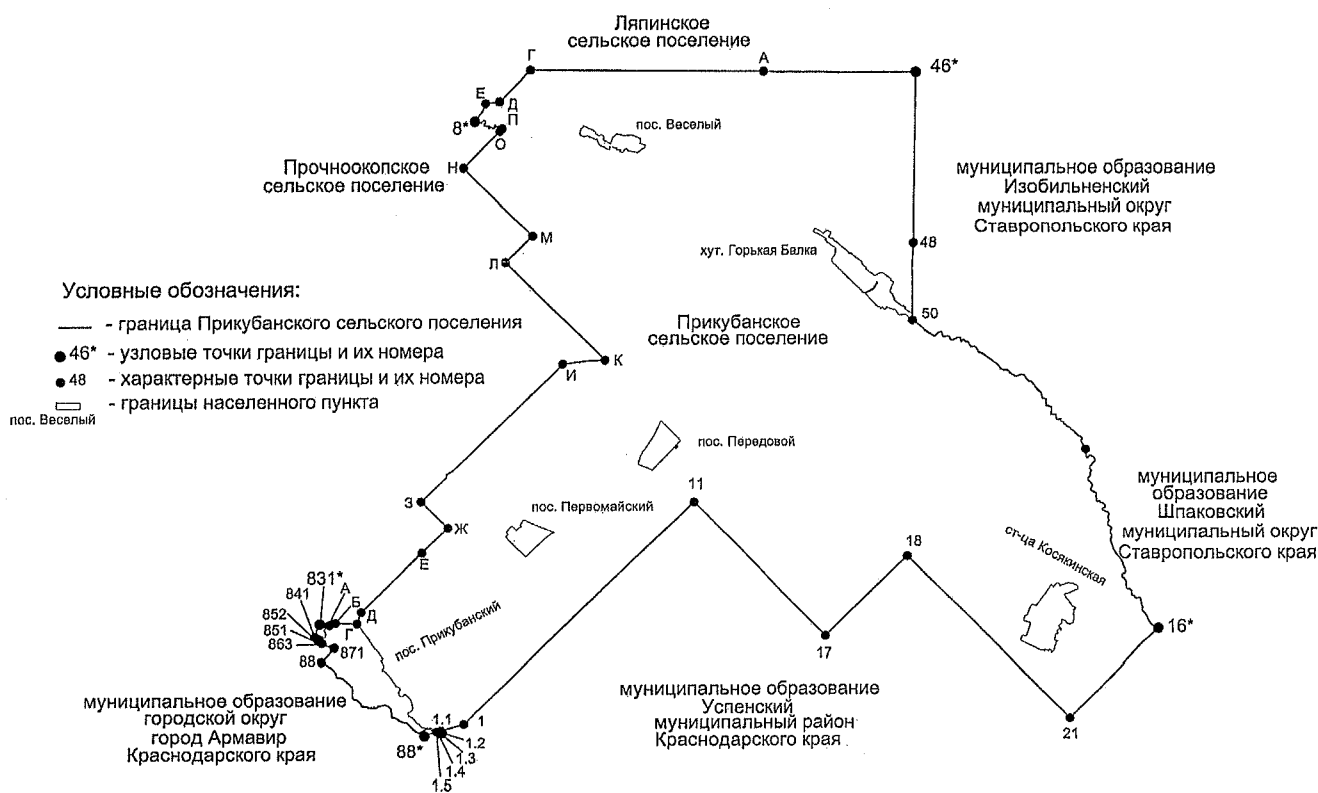
Приложение 10

к Закону Краснодарского края "О внесении изменений в Закон Краснодарского края "Об установлении границ муниципального образования Новокубанский район, наделении его статусом муниципального района, образовании в его составе муниципальных образований — городского и сельских поселений — и установлении их границ"

"Приложение 15

к Закону Краснодарского края "Об установлении границ муниципального образования Новокубанский муниципальный район Краснодарского края, наделении его статусом муниципального района, образовании в его составе муниципальных образований — городского и сельских поселений — и установлении их границ"

**КАРТА-СХЕМА**  
**границ Прикубанского сельского поселения Новокубанского**  
**муниципального района Краснодарского края**



**Описание границ смежных территорий:**

- от точки 46\* до точки 16\* - земли муниципальных образований Изобильненский и Шпаковский муниципальные округа Ставропольского края
- от точки 16\* до точки 88\* - земли муниципального образования Успенский муниципальный район Краснодарского края
- от точки 88\* до точки 341\* - земли муниципального образования городской округ город Армавир Краснодарского края
- от точки 341\* до точки 8\* - земли Прчнооскопского сельского поселения
- от точки 8\* до точки 46\* - земли Ляпинского сельского поселения

Приложение 11  
к Закону Краснодарского края  
"О внесении изменений в Закон  
Краснодарского края "Об установ-  
лении границ муниципального об-  
разования Новокубанский район,  
наделении его статусом муници-  
пального района, образовании в его  
составе муниципальных образова-  
ний — городского и сельских посе-  
лений — и установлении их гра-  
ниц"

"Приложение 16  
к Закону Краснодарского края  
"Об установлении границ муници-  
пального образования Новокубан-  
ский муниципальный район Крас-  
нодарского края, наделении его  
статусом муниципального района,  
образовании в его составе муници-  
пальных образований — город-  
ского и сельских поселений — и  
установлении их границ"

**Описание  
границ Прикубанского сельского поселения  
Новокубанского муниципального района Краснодарского края**

1. Граница Прикубанского сельского поселения Новокубанского муници-  
пального района Краснодарского края (далее — Прикубанское сельское поселе-  
ние) по смежеству с муниципальным образованием Изобильненский муници-  
пальный округ Ставропольского края проходит:

1) от узловой точки 46\*, расположенной на стыке границ Прикубанского  
сельского поселения, Ляпинского сельского поселения Новокубанского муници-  
пального района Краснодарского края и муниципального образования Изобиль-  
ненский муниципальный округ Ставропольского края и находящейся на рассто-  
янии 5760 м северо-восточнее пересечения автомобильной дороги подъезд к  
х. Горькая Балка и проезжей части улицы Забойкаловская хутора Горькая Балка

Прикубанского сельского поселения, в южном направлении на расстояние 4546 м по восточной стороне лесополосы в 1,5 м от крайнего ряда деревьев до точки 48, расположенной на расстоянии 1,5 км северо-восточнее хутора Горькая Балка Прикубанского сельского поселения;

2) от точки 48 в южном направлении на расстояние 2074 м по восточной стороне лесополосы в 1,5 м от крайнего ряда деревьев до точки 50, расположенной на расстоянии 0,2 км юго-восточнее хутора Горькая Балка Прикубанского сельского поселения, в середине балки Горькая, 0,75 км северо-западнее середины земляной дамбы пруда;

3) от точки 50 в юго-восточном направлении на расстояние 13230 м по середине балки Горькая и далее в этом же направлении по середине балки Базовая до узловой точки 16\*, расположенной на стыке границ муниципального образования Новокубанский муниципальный район Краснодарского края, муниципального образования Успенский муниципальный район Краснодарского края и муниципального образования Шпаковский муниципальный округ Ставропольского края и на расстоянии 1,7 км юго-восточнее точки схода балки Базовая и балки Горькая и 3,0 км восточнее станицы Косякинская Прикубанского сельского поселения.

2. Граница Прикубанского сельского поселения по смежеству с муниципальным образованием Успенский муниципальный район Краснодарского края проходит:

1) от узловой точки 16\* в юго-западном направлении на расстояние 3336 м по южной стороне лесополосы в 1,5 м от крайнего ряда деревьев через точку 22 до точки 21;

2) от точки 21 в северо-западном направлении на расстояние 5996 м по восточной стороне лесополосы в 1,5 м от крайнего ряда деревьев через точки 20 и 19 до точки 18;

3) от точки 18 в юго-западном направлении на расстояние 3000 м по южной стороне лесополосы в 1,5 м от крайнего ряда деревьев до точки 17;

4) от точки 17 в северо-западном направлении на расстояние 1100 м по юго-западной стороне полосы отвода полевой дороги, минуя три лесополосы, далее на расстояние 3900 м по южной стороне лесополосы в 1,5 м от крайнего ряда деревьев через точки 16—12 до точки 11;

5) от точки 11 в юго-западном направлении на расстояние 8330 м по юго-восточной стороне лесополосы в 1,5 м от крайнего ряда деревьев через точки 10—2 до точки 1;

6) от точки 1 в юго-западном направлении на расстояние 633 м по северо-западной стороне полосы отвода полевой дороги до точки 1.1;

7) от точки 1.1 в юго-восточном направлении на расстояние 71 м по юго-западной стороне полосы отвода полевой дороги до точки 1.2;

8) от точки 1.2 в юго-западном направлении на расстояние 40 м по северо-восточной стороне полосы отвода полевой дороги до точки 1.3;

9) от точки 1.3 в западном направлении на расстояние 45 м по восточной стороне полосы отвода полевой дороги до точки 1.4;

10) от точки 1.4 в северо-западном направлении на расстояние 104 м по северо-восточной стороне полосы отвода грунтовой дороги до точки 1.5;

11) от точки 1.5 в юго-западном направлении на расстояние 348 м по северо-западной стороне полосы отвода полевой дороги до узловой точки 88\*, расположенной на стыке границ муниципального образования Новокубанский муниципальный район Краснодарского края, муниципального образования Успенский муниципальный район Краснодарского края, муниципального образования городской округ город Армавир Краснодарского края и находящейся юго-восточнее поселка Прикубанский Прикубанского сельского поселения.

3. Граница Прикубанского сельского поселения по смежеству с муниципальным образованием городской округ город Армавир Краснодарского края проходит:

1) от узловой точки 88\* в северо-западном направлении на расстояние 3850 м по левому берегу канала Неволька до точки 88;

2) от точки 88 в северо-восточном направлении на расстояние 520 м по юго-восточной стороне полосы отвода асфальтированной дороги через точку 881 до точки 871;

3) от точки 871 в северо-западном направлении на расстояние 186 м по северо-восточной стороне полосы отвода автомобильной дороги г. Армавир — ст-ца Новониколаевская до точки 863;

4) от точки 863 в северо-западном направлении на расстояние 152 м по юго-западной границе земель поселка Прикубанский Прикубанского сельского поселения до точки 851;

5) от точки 851 в северо-западном направлении на расстояние 244 м по юго-западной границе земель поселка Прикубанский Прикубанского сельского поселения до точки 852;

6) от точки 852 в северо-западном направлении на расстояние 21 м по юго-западной границе земель поселка Прикубанский Прикубанского сельского поселения до точки 841;

7) от точки 841 в северо-восточном направлении на расстояние 347 м по северо-западной границе земель поселка Прикубанский Прикубанского сельского поселения, далее по юго-восточной стороне полосы отвода грунтовой дороги до узловой точки 831\*, расположенной на стыке границ Прикубанского сельского поселения, Прочноокопского сельского поселения Новокубанского муниципального района Краснодарского края и муниципального образования городской округ город Армавир Краснодарского края.

4. Граница Прикубанского сельского поселения по смежеству с Прочноокопским сельским поселением Новокубанского муниципального района Краснодарского края проходит:

1) от узловой точки 831\* в восточном направлении на расстояние 278 м по северной границе земель сельскохозяйственного назначения до точки А;

2) от точки А в северо-восточном направлении на расстояние 188 м по северо-западной стороне поселка Прикубанский Прикубанского сельского поселения до точки Б;



- 3) от точки Б в восточном направлении на расстояние 537 м по границе земель сельскохозяйственного назначения до точки Г;
- 4) от точки Г в северо-восточном направлении на расстояние 324 м по границе земель сельскохозяйственного назначения до точки Д;
- 5) от точки Д в северо-восточном направлении на расстояние 2234 м по юго-восточной стороне лесополосы в 1,5 м от крайнего ряда деревьев до точки Е;
- 6) от точки Е в северо-восточном направлении на расстояние 960 м по юго-восточной стороне лесополосы в 1,5 м от крайнего ряда деревьев до точки Ж;
- 7) от точки Ж в северо-западном направлении на расстояние 1000 м по юго-западной стороне лесополосы в 1,5 м от крайнего ряда деревьев до точки З;
- 8) от точки З в северо-восточном направлении на расстояние 5144 м по северо-западной стороне полосы отвода полевой дороги, далее по юго-восточной стороне лесополосы в 1,5 м от крайнего ряда деревьев до точки И;
- 9) от точки И в восточном направлении на расстояние 1065 м по южной стороне лесополосы в 1,5 м от крайнего ряда деревьев до точки К;
- 10) от точки К в северо-западном направлении на расстояние 3706 м по северо-восточной стороне лесополосы в 1,5 м от крайнего ряда деревьев до точки Л;
- 11) от точки Л в северо-восточном направлении на расстояние 1000 м по юго-восточной стороне лесополосы в 1,5 м от крайнего ряда деревьев до точки М;
- 12) от точки М в северо-западном направлении на расстояние 2573 м по северо-восточной стороне лесополосы в 1,5 м от крайнего ряда деревьев до точки Н;
- 13) от точки Н в северо-восточном направлении на расстояние 1326 м по юго-восточной стороне лесополосы в 1,5 м от крайнего ряда деревьев до точки О;
- 14) от точки О в северо-восточном направлении на расстояние 130 м по границе земель сельскохозяйственного назначения до точки П;

15) от точки П в западном направлении на расстояние 810 м по середине русла балки Горькая до узловой точки 8\*, расположенной на стыке границ Прикубанского сельского поселения, Прочноокопского сельского поселения Новокубанского муниципального района Краснодарского края и Ляпинского сельского поселения Новокубанского муниципального района Краснодарского края.

5. Граница Прикубанского сельского поселения по смежеству с Ляпинским сельским поселением Новокубанского муниципального района Краснодарского края проходит:

1) от узловой точки 8\* в северо-восточном направлении на расстояние 542 м по восточной стороне полосы отвода гравийной дороги до точки Е;

2) от точки Е в северо-восточном направлении на расстояние 420 м по южной стороне полосы отвода гравийной дороги до точки Д;

3) от точки Д в северо-восточном направлении на расстояние 1136 м по юго-восточной стороне полосы отвода гравийной дороги до точки Г;

4) от точки Г в восточном направлении на расстояние 6420 м по южной стороне полосы отвода гравийной дороги через точки В и Б до точки А;

5) от точки А в восточном направлении на расстояние 3638 м по северной стороне лесополосы в 1,5 м от крайнего ряда деревьев до узловой точки 46\*.

---

\* Узловые номера точек границ Прикубанского сельского поселения."

Приложение 12  
к Закону Краснодарского края  
"О внесении изменений в Закон  
Краснодарского края "Об установ-  
лении границ муниципального об-  
разования Новокубанский район,  
наделении его статусом муници-  
пального района, образовании в его  
составе муниципальных образова-  
ний — городского и сельских посе-  
лений — и установлении их гра-  
ниц"

"Приложение 18  
к Закону Краснодарского края  
"Об установлении границ муници-  
пального образования Новокубан-  
ский муниципальный район Крас-  
нодарского края, наделении его  
статусом муниципального района,  
образовании в его составе муници-  
пальных образований — город-  
ского и сельских поселений — и  
установлении их границ"

**Описание  
границ Прочноокопского сельского поселения  
Новокубанского муниципального района Краснодарского края**

1. Граница Прочноокопского сельского поселения Новокубанского муниципального района Краснодарского края (далее — Прочноокопское сельское поселение) по смежеству с Новокубанским городским поселением Новокубанского муниципального района Краснодарского края проходит:

1) от узловой точки 78\*, расположенной на стыке границ Прочноокопского сельского поселения, Новокубанского городского поселения Новокубанского муниципального района Краснодарского края и муниципального образования городской округ город Армавир Краснодарского края, в северо-западном направлении на расстояние 5024 м по правому берегу реки Кубань до точки А;

2) от точки А в северо-западном направлении на расстояние 100 м по правому берегу реки Кубань до точки Б;

3) от точки Б в северо-западном направлении на расстояние 1825 м по правому берегу реки Кубань до точки В;

4) от точки В в восточном направлении на расстояние 250 м по правому берегу реки Кубань до точки Г;

5) от точки Г в северо-западном направлении на расстояние 4385 м по юго-западной стороне лесополосы в 1,5 м от крайнего ряда деревьев до узловой точки 4\*, расположенной на стыке границ Прочноокопского сельского поселения, Ковалевского сельского поселения Новокубанского муниципального района Краснодарского края и Новокубанского городского поселения Новокубанского муниципального района Краснодарского края.

2. Граница Прочноокопского сельского поселения по смежеству с Ковалевским сельским поселением Новокубанского муниципального района Краснодарского края проходит от узловой точки 4\* в северо-восточном направлении на расстояние 2470 м по южной стороне лесополосы в 1,5 м от крайнего ряда деревьев до узловой точки 3\*, расположенной на стыке границ Прочноокопского сельского поселения, Ковалевского сельского поселения Новокубанского муниципального района Краснодарского края и Ляпинского сельского поселения Новокубанского муниципального района Краснодарского края.

3. Граница Прочноокопского сельского поселения по смежеству с Ляпинским сельским поселением Новокубанского муниципального района Краснодарского края проходит:

1) от узловой точки 3\* в северо-восточном направлении на расстояние 663 м по северо-западной границе земель сельскохозяйственного назначения до точки Е;

2) от точки Е в восточном направлении на расстояние 1925 м по южной стороне лесополосы в 1,5 м от крайнего ряда деревьев до точки Д;

3) от точки Д в юго-восточном направлении на расстояние 1368 м по северо-восточной стороне лесополосы в 1,5 м от крайнего ряда деревьев до точки Г;

4) от точки Г в северо-восточном направлении на расстояние 1285 м по юго-восточной стороне лесополосы в 1,5 м от крайнего ряда деревьев до точки В;

5) от точки В в юго-восточном направлении на расстояние 154 м по южной стороне лесополосы в 1,5 м от крайнего ряда деревьев до точки Б;

6) от точки Б в северо-восточном направлении на расстояние 163 м по северо-западной границе земель сельскохозяйственного назначения до точки А;

7) от точки А ломаной линией в восточном направлении на расстояние 5500 м по середине русла балки Горькая до узловой точки 8\*, расположенной на стыке границ Прочноокопского сельского поселения, Прикубанского сельского поселения Новокубанского муниципального района Краснодарского края и Ляпинского сельского поселения Новокубанского муниципального района Краснодарского края.

4. Граница Прочноокопского сельского поселения по смежеству с Прикубанским сельским поселением Новокубанского муниципального района Краснодарского края проходит:

1) от узловой точки 8\* в восточном направлении на расстояние 810 м по середине русла балки Горькая до точки П;

2) от точки П в юго-западном направлении на расстояние 130 м по границе земель сельскохозяйственного назначения до точки О;

3) от точки О в юго-западном направлении на расстояние 1326 м по юго-восточной стороне лесополосы в 1,5 м от крайнего ряда деревьев до точки Н;

4) от точки Н в юго-восточном направлении на расстояние 2573 м по северо-восточной стороне лесополосы в 1,5 м от крайнего ряда деревьев до точки М;

5) от точки М в юго-западном направлении на расстояние 1000 м по юго-восточной стороне лесополосы в 1,5 м от крайнего ряда деревьев до точки Л;

6) от точки Л в юго-восточном направлении на расстояние 3706 м по северо-восточной стороне лесополосы в 1,5 м от крайнего ряда деревьев до точки К;

7) от точки К в западном направлении на расстояние 1065 м по южной стороне лесополосы в 1,5 м от крайнего ряда деревьев до точки И;

8) от точки И в юго-западном направлении на расстояние 5144 м по юго-восточной стороне лесополосы в 1,5 м от крайнего ряда деревьев, далее по северо-западной стороне полосы отвода полевой дороги до точки З;

9) от точки З в юго-восточном направлении на расстояние 1000 м по юго-западной стороне лесополосы в 1,5 м от крайнего ряда деревьев до точки Ж;

10) от точки Ж в юго-западном направлении на расстояние 960 м по юго-восточной стороне лесополосы в 1,5 м от крайнего ряда деревьев до точки Е;

11) от точки Е в юго-западном направлении на расстояние 2234 м по юго-восточной стороне лесополосы в 1,5 м от крайнего ряда деревьев до точки Д;

12) от точки Д в юго-западном направлении на расстояние 324 м по северо-западной границе земель сельскохозяйственного назначения до точки Г;

13) от точки Г в западном направлении на расстояние 537 м по северной границе земель сельскохозяйственного назначения до точки Б;

14) от точки Б в юго-западном направлении на расстояние 188 м по северо-западной стороне поселка Прикубанский Прикубанского сельского поселения Новокубанского муниципального района Краснодарского края до точки А;

15) от точки А в западном направлении на расстояние 278 м по северной границе земель поселка Прикубанский Прикубанского сельского поселения Новокубанского муниципального района Краснодарского края до узловой точки 831\*, расположенной на стыке границ Прочноокопского сельского поселения, Прикубанского сельского поселения Новокубанского муниципального района Краснодарского края и муниципального образования городской округ город Армавир Краснодарского края и находящейся на расстоянии 455 м западнее поселка Прикубанский Прикубанского сельского поселения Новокубанского муниципального района Краснодарского края.

5. Граница Прочноокопского сельского поселения по смежеству с муниципальным образованием городской округ город Армавир Краснодарского края проходит:

- 1) от узловой точки 831\* в западном направлении на расстояние 280 м по северной стороне полосы отвода полевой дороги до точки 83;
- 2) от точки 83 в северном направлении на расстояние 270 м по восточной стороне полосы отвода полевой дороги, далее вверх по восточной стороне склона Ставропольского плато до точки 82;
- 3) от точки 82 в западном направлении на расстояние 326 м по северной стороне полосы отвода полевой дороги до точки 81;
- 4) от точки 81 в северо-западном направлении на расстояние 48 м по северо-восточной стороне полосы отвода полевой дороги до точки 80;
- 5) от точки 80 в западном направлении на расстояние 673 м по южному склону Ставропольского плато до точки 79;
- 6) от точки 79 в северо-западном направлении на расстояние 4950 м по фарватеру реки Кубань до узловой точки 78\*.

---

\* Узловые номера точек границ Прочноокопского сельского поселения."

### Приложение 13

к Закону Краснодарского края "О внесении изменений в Закон Краснодарского края "Об установлении границ муниципального образования Новокубанский район, наделении его статусом муниципального района, образовании в его составе муниципальных образований — городского и сельских поселений — и установлении их границ"

### "Приложение 20

к Закону Краснодарского края "Об установлении границ муниципального образования Новокубанский муниципальный район Краснодарского края, наделении его статусом муниципального района, образовании в его составе муниципальных образований — городского и сельских поселений — и установлении их границ"

## **Описание**

### **границ Советского сельского поселения Новокубанского муниципального района Краснодарского края**

1. Граница Советского сельского поселения Новокубанского муниципального района Краснодарского края (далее — Советское сельское поселение) по смежеству с муниципальным образованием городской округ город Армавир Краснодарского края проходит:

1) от узловой точки 11\*, расположенной на стыке границ Советского сельского поселения, Новосельского сельского поселения Новокубанского муниципального района Краснодарского края и муниципального образования городской округ город Армавир Краснодарского края, в северо-восточном направлении на расстояние 4068 м по юго-восточной стороне лесополосы в 1,5 м от крайнего ряда деревьев через точку 10 до точки 9;



2) от точки 9 в юго-восточном направлении на расстояние 343 м по юго-западной стороне полосы отвода автомобильной дороги Р-217 "Кавказ" автомобильная дорога М-4 "Дон" — Владикавказ — Грозный — Махачкала — граница с Азербайджанской Республикой до точки 8;

3) от точки 8 в юго-восточном направлении на расстояние 1648 м по северо-восточной границе земель сельскохозяйственного назначения через точки 7—5 до точки 4;

4) от точки 4 в юго-восточном направлении на расстояние 340 м по северной границе земельных участков индивидуальной жилой застройки по улице Чапаева, 19, 22 хутора Стебницкий Советского сельского поселения до точки 3;

5) от точки 3 в юго-восточном направлении на расстояние 226 м по северо-восточной границе земель сельскохозяйственного назначения до точки 2;

6) от точки 2 в северо-восточном направлении на расстояние 107 м по северо-западной границе земель сельскохозяйственного назначения до точки 1;

7) от точки 1 в юго-восточном направлении на расстояние 20000 м по фарватеру реки Уруп, минуя с западной стороны хутор Стебницкий Советского сельского поселения, с юго-западной стороны станицу Советская Советского сельского поселения, до узловой точки 107\*, расположенной на стыке границ муниципального образования Новокубанский муниципальный район Краснодарского края, муниципального образования Успенский муниципальный район Краснодарского края и муниципального образования городской округ город Армавир Краснодарского края.

2. Граница Советского сельского поселения по смежеству с муниципальным образованием Успенский муниципальный район Краснодарского края проходит от узловой точки 107\* в юго-восточном направлении на расстояние 16300 м, огибая станицу Советская и хутор Родниковский Советского сельского поселения, по фарватеру реки Уруп до узловой точки 16\*, расположенной на стыке границ Советского сельского поселения и Бесскорбненского сельского поселения Новокубанского муниципального района Краснодарского края и муниципального образования Успенский муниципальный район Краснодарского края.

3. Граница Советского сельского поселения по смежеству с Бескорбненским сельским поселением Новокубанского муниципального района Краснодарского края проходит:

1) от узловой точки 16\* в юго-западном направлении на расстояние 390 м по северо-западной стороне лесополосы в 1,5 м от крайнего ряда деревьев до точки А;

2) от точки А в юго-западном направлении на расстояние 1245 м по северо-западной границе земель сельскохозяйственного назначения до точки Б;

3) от точки Б в юго-западном направлении на расстояние 9348 м по северо-западной стороне лесополосы в 1,5 м от крайнего ряда деревьев до узловой точки 23\*, расположенной на стыке границ Советского сельского поселения и Бескорбненского сельского поселения Новокубанского муниципального района Краснодарского края и муниципального образования Лабинский муниципальный район Краснодарского края.

4. Граница Советского сельского поселения по смежеству с муниципальным образованием Лабинский муниципальный район Краснодарского края проходит:

1) от узловой точки 23\* в северо-западном направлении на расстояние 1950 м по северо-восточной стороне лесополосы в 1,5 м от крайнего ряда деревьев, далее на расстояние 2901 м по северо-восточной стороне балки, пересекая слева четыре лесополосы, на расстоянии 2554 м по северо-восточной стороне полосы отвода полевой дороги, по северо-восточной стороне лесополосы в 1,5 м от крайнего ряда деревьев, пересекая справа шесть лесополос, через точки 22—15 до точки 14;

2) от точки 14 в северо-восточном направлении на расстояние 1000 м по юго-восточной стороне лесополосы в 1,5 м от крайнего ряда деревьев до точки 13;

3) от точки 13 в северо-западном направлении на расстояние 5004 м по северо-восточной стороне лесополосы в 1,5 м от крайнего ряда деревьев, пересекая справа пять лесополос, через точки 12—7 до точки 6;

4) от точки 6 в юго-западном направлении на расстояние 1746 м, пересекая три лесополосы, далее по северо-западной стороне полосы отвода полевой дороги через точки 5—4 до точки 3;

5) от точки 3 в северо-западном направлении на расстояние 6680 м по фарватеру реки Синюха вниз по течению до точки 2;

6) от точки 2 в юго-западном направлении на расстояние 1926 м, пересекая по дамбе пруд, по северо-западной стороне полосы отвода полевой дороги, по юго-восточной стороне лесополосы в 1,5 м от крайнего ряда деревьев через точку 1 до узловой точки 106\*, расположенной на стыке границ муниципального образования Новокубанский муниципальный район Краснодарского края, муниципального образования Курганинский муниципальный район Краснодарского края и муниципального образования Лабинский муниципальный район Краснодарского края и находящейся на расстоянии 8300 м юго-западнее хутора Раздольный Советского сельского поселения.

5. Граница Советского сельского поселения по смежеству с муниципальным образованием Курганинский муниципальный район Краснодарского края проходит:

1) от узловой точки 106\* в северо-западном направлении на расстояние 999 м по северо-восточной стороне лесополосы в 1,5 м от крайнего ряда деревьев до точки 1;

2) от точки 1 в северо-восточном направлении на расстояние 1281 м, пересекая балку, по юго-восточной стороне лесополосы в 1,5 м от крайнего ряда деревьев до точки 2;

3) от точки 2 в северо-восточном направлении на расстояние 450 м по юго-восточному откосу дамбы пруда до точки 3;

4) от точки 3 в северо-западном направлении на расстояние 995 м по левому берегу реки Синюха, минуя с юго-западной стороны систему из трех прудов, через точку 4 до точки 5;

5) от точки 5 в юго-западном направлении на расстояние 1650 м по северо-западному откосу дамбы пруда, далее по юго-восточной стороне лесополосы в 1,5 м от крайнего ряда деревьев до точки 6;

6) от точки 6 в северо-западном направлении на расстояние 3006 м по северо-восточной стороне лесополосы в 1,5 м от крайнего ряда деревьев до точки 7;

7) от точки 7 в северо-восточном направлении на расстояние 1510 м по юго-восточной стороне лесополосы в 1,5 м от крайнего ряда деревьев, далее по юго-восточному откосу дамбы через реку Синюха, по юго-восточной стороне лесополосы в 1,5 м от крайнего ряда деревьев до точки 8;

8) от точки 8 в северо-восточном направлении на расстояние 1450 м, пересекая балку, по юго-восточной стороне лесополосы в 1,5 м от крайнего ряда деревьев до точки 9;

9) от точки 9 в северо-восточном направлении на расстояние 1770 м по юго-восточной стороне лесополосы в 1,5 м от крайнего ряда деревьев, минуя с юго-восточной стороны четыре лесополосы, до точки 10;

10) от точки 10 в северо-западном направлении на расстояние 2675 м по северо-восточной стороне лесополосы в 1,5 м от крайнего ряда деревьев, минуя с северо-восточной стороны четыре лесополосы, через точки 11—12 до точки 13;

11) от точки 13 в северо-западном направлении на расстояние 102 м по северо-восточной стороне лесополосы в 1,5 м от крайнего ряда деревьев до узловой точки 14\*, расположенной на стыке границ Советского сельского поселения, Новосельского сельского поселения Новокубанского муниципального района Краснодарского края и муниципального образования Курганинский муниципальный район Краснодарского края.

6. Граница Советского сельского поселения по смежеству с Новосельским сельским поселением Новокубанского муниципального района Краснодарского края проходит:

1) от узловой точки 14\* в северо-восточном направлении на расстояние 2185 м по юго-восточной стороне лесополосы в 1,5 м от крайнего ряда деревьев через точку А до точки Б;

2) от точки Б в юго-восточном направлении на расстояние 2000 м по северо-восточной стороне лесополосы в 1,5 м от крайнего ряда деревьев до точки В;

3) от точки В в северо-восточном направлении на расстояние 4000 м по юго-восточной стороне лесополосы на расстояние 1,5 м от крайнего ряда деревьев до точки Д;

4) от точки Д в северо-западном направлении на расстояние 995 м по северо-восточной стороне лесополосы в 1,5 м от крайнего ряда деревьев до точки Е;

5) от точки Е в северо-восточном направлении на расстояние 400 м по юго-восточной стороне лесополосы в 1,5 м от крайнего ряда деревьев до точки Ж;

6) от точки Ж в северо-западном направлении на расстояние 3000 м по северо-восточной стороне лесополосы на расстояние 1,5 м от крайнего ряда деревьев до точки З;

7) от точки З в северо-восточном направлении на расстояние 4524 м по юго-восточной стороне лесополосы в 1,5 м от крайнего ряда деревьев до узловой точки 11\*.

---

\* Узловые номера точек границ Советского сельского поселения."