



## ГУБЕРНАТОР КРАСНОДАРСКОГО КРАЯ

### ПОСТАНОВЛЕНИЕ

от 03.11.2023

№ 892/1

г. Краснодар

**О внесении изменений в постановление главы администрации (губернатора) Краснодарского края от 17 ноября 2014 г. № 1285 «Об утверждении схемы размещения, использования и охраны охотничьих угодий на территории Краснодарского края»**

В соответствии с частью 8 статьи 39 Федерального закона от 24 июля 2009 г. № 209-ФЗ «Об охоте и о сохранении охотничьих ресурсов и о внесении изменений в отдельные законодательные акты Российской Федерации» постановляю:

1. Утвердить изменения в приложение к постановлению главы администрации (губернатора) Краснодарского края от 17 ноября 2014 г. № 1285 «Об утверждении схемы размещения, использования и охраны охотничьих угодий на территории Краснодарского края» согласно приложению к настоящему постановлению.

2. Министерству природных ресурсов Краснодарского края обеспечить предоставление копии настоящего постановления в Министерство природных ресурсов и экологии Российской Федерации в месячный срок с даты его утверждения.

3. Департаменту информационной политики Краснодарского края (Жукова Г.А.) обеспечить размещение (опубликование) на сайте в информационно-телекоммуникационной сети «Интернет» <http://admkrain.krasnodar.ru> и направление на «Официальный интернет-портал правовой информации» ([www.pravo.gov.ru](http://www.pravo.gov.ru)).

4. Настоящее постановление вступает в силу на следующий день после его официального опубликования.



Губернатор  
Краснодарского края

В.И. Кондратьев

Приложение

УТВЕРЖДЕНЫ

постановлением Губернатора

Краснодарского края

от 03.11.2023 № 892/1

### ИЗМЕНЕНИЯ,

**вносимые в приложение к постановлению главы администрации (губернатора) Краснодарского края от 17 ноября 2014 г. № 1285 «Об утверждении схемы размещения, использования и охраны охотничьих угодий на территории Краснодарского края»**

1. По тексту слова «ККОО КСО «Динамо-Геленджик» и «ККООКСО «Динамо-Геленджик» заменить словами «ОО Клуб спортивной охоты «Динамо-Геленджик» в соответствующем падеже, слова «ККОООО «Славянские егеря», «ККОО «Славянские егеря», «ККОО ОО «Славянские егеря» и «ККОО-ОО «Славянские егеря» заменить словами «ККОО Охотничье общество «Славянские егеря» в соответствующем падеже, слова «НП «Частный охотничий клуб» заменить словами «НП «ЧОК», слова «ЗАО «Краснодарагропромснаб-1» заменить словами «АО «КАПС-1», слова «ОАО «МОК «Братковский» заменить словами «АО «МОК «Братковский», слова «федеральный государственный охотничий надзор» в соответствующем падеже заменить словами «федеральный государственный охотничий контроль (надзор)» в соответствующем падеже.

2. В разделе 3 «Социально-экономическая характеристика Краснодарского края»:

1) абзацы первый, второй подраздела 3.2 «Сведения о численности охотников в Краснодарском крае» изложить в следующей редакции:

«Общая численность охотников (физических лиц, сведения о которых содержатся в государственном охотхозяйственном реестре) в Краснодарском крае на 1 января 2023 г. составила 160 954 человека.

Представлена информация о численности охотников, являющихся членами двух основных общественных организаций, объединяющих в своем составе подавляющее число охотников Краснодарского края, – Краснодарской краевой общественной организации охотников и рыболовов (далее – ККООО) (таблица 3) и Военно-охотничьего общества Северо-Кавказского военного округа – межрегиональной спортивной общественной организации (далее – ВОО СКВО – МСО) (таблица 4). ».

2) подраздел 3.3.2 изложить в следующей редакции:

«3.3.2. Лесное хозяйство

Экологические условия Северного Кавказа чрезвычайно разнообразны. Высотная зональность горной части территории края обеспечивает присутствие

почти всех почвенно-климатических и лесорастительных условий.

В соответствии с лесорастительными условиями главными (целевыми) породами в лесах Краснодарского края являются: в равнинной и предгорной части – дуб, ясень, дикоплодовые, ольха черная, ива древовидная, тополь; в горной части – дуб, бук, сосна, пихта, каштан съедобный, ольха серая, ольха черная, тополь; в аридной зоне – береза, можжевельник.

Особую ценность представляют каштан съедобный, орех грецкий и черный.

Основные леса сосредоточены на территории муниципальных образований Мостовский район, Апшеронский район, Туапсинский район, Крымский район, Северский район, Абинский район, Отрадненский район, город-курорт Геленджик, город Горячий Ключ.

Леса на землях лесного фонда на территории Краснодарского края в организационном отношении объединены в 15 лесничеств с выделением в них 60 участковых лесничеств. В состав лесничеств включены 118297 га лесов, ранее находившихся во владении сельскохозяйственных организаций.

Лесистость Краснодарского края колеблется от 0 % в муниципальных образованиях Выселковский район, Динской район, Калининский район, Кореновский район, Куцевский район, Павловский район, Староминский район, Щербиновский район до 90,4 % на побережье в муниципальном образовании Туапсинский район. В целом по краю она составляет 20,2 %.

В соответствии с приказом Министерства природных ресурсов и экологии Российской Федерации от 18 августа 2014 г. № 367 «Об утверждении Перечня лесорастительных зон Российской Федерации и Перечня лесных районов Российской Федерации» леса на территории Краснодарского края расположены в границах двух лесорастительных зон:

степная зона, район степей европейской части Российской Федерации;  
зона горного Северного Кавказа и горного Крыма, Северо-Кавказский горный район.

При этом большая часть лесов на территории Краснодарского края отнесена к Северо-Кавказскому горному району зоны горного Северного Кавказа и горного Крыма (1526,9 тыс. га). Остальные леса (156,2 тыс. га) отнесены к степной зоне, району степей европейской части Российской Федерации.

Сочетание двух лесорастительных районов создает неповторимый колорит природных ландшафтов Краснодарского края, их привлекательность и экологическую значимость для юга России.

Леса региона выполняют роль экологического каркаса этих ландшафтов. В лесах Краснодарского края сосредоточено 28,7 % ценнейших твердолиственных пород Европейско-Уральской зоны России.

Все леса Краснодарского края, расположенные на землях лесного фонда, отнесены к защитным лесам. Защитные леса подлежат освоению в целях сохранения средообразующих, водоохраных, защитных, санитарно-гигиенических, оздоровительных и иных полезных функций лесов с одновременным использованием их при условии, что это использование совместимо с целевым назначением защитных лесов и выполняемыми ими полезными функциями.

За последнее десятилетие общая площадь земель лесного фонда увеличи-

лась на 140,8 тыс. га в основном за счет бывших сельских лесов. При этом прирост площади произошел в основном за счет площадей насаждений твердолиственных пород.

Ведущим, наиболее массовым видом сырьевых ресурсов в лесах является спелая древесина. Ее роль непрерывно возрастает. Заготовка древесины в лесах Краснодарского края осуществлялась при рубках спелых и перестойных лесных насаждений, при рубке погибших и поврежденных лесных насаждений, при рубке лесных насаждений при уходе за лесом, а также при рубке лесных насаждений на лесных участках, предназначенных для строительства, реконструкции и эксплуатации объектов лесной, лесоперерабатывающей инфраструктуры и объектов, не связанных с созданием лесной инфраструктуры, – прочих рубках.

Расчетная лесосека для заготовки древесины в спелых и перестойных лесах Краснодарского края составила в 2016 году 909,2 тыс. м<sup>3</sup>, в том числе по хвойному хозяйству – 14,8 тыс. м<sup>3</sup>, по твердолиственному хозяйству – 795,7 тыс. м<sup>3</sup> и по мягколиственному – 98,7 тыс. м<sup>3</sup>.

Фактически вырублено в 2016 году 271,8 тыс. м<sup>3</sup> спелой и перестойной древесины, в том числе по хвойному хозяйству – 5,9 тыс. м<sup>3</sup>, по твердолиственному – 254,5 тыс. м<sup>3</sup> и по мягколиственному – 11,4 тыс. м<sup>3</sup>. Расчетная лесосека освоена на 30 %.

Доля заготовки древесины арендаторами в общем объеме рубок спелых и перестойных насаждений составила 136,2 тыс. м<sup>3</sup> – 50,1 % от заготовленной древесины.

Общий объем неиспользованных ресурсов спелой и перестойной древесины в лесах, расположенных на землях лесного фонда, составил 391,5 тыс. м<sup>3</sup>, или 55,5 % от возможного объема заготовки спелой и перестойной древесины.

Объем заготовленной древесины по видам рубок распределен следующим образом:

- рубка спелых и перестойных лесных насаждений – 84,9 %;
- рубка лесных насаждений при уходе за лесами – 8,3 %;
- рубка поврежденных и погибших лесных насаждений – 4,1 %;
- прочие рубки – 1,7 %.

Рубки в спелых и перестойных лесных насаждениях проводились выборочным способом. Сплошные рубки проводились только на арендованных лесных участках в соответствии со статьями 43 и 45 Лесного кодекса Российской Федерации и составили всего 4,4 % от общего объема вырубленной спелой и перестойной древесины. Выход деловой древесины от всех видов рубок в целом по краю (27,9 тыс. м<sup>3</sup>) составил 12,1 % от ликвидной древесины.

Площадь, возможная для осуществления видов деятельности в сфере охотничьего хозяйства в Краснодарском крае, составляет 650,01 тыс. га.

Положения постановления главы администрации (губернатора) Краснодарского края от 31 октября 2018 г. № 698 «Об утверждении Лесного плана Краснодарского края на 2019 – 2028 годы» свидетельствуют о незначительности масштаба воздействия планируемых лесохозяйственных, лесовосстановительных, лесомелиоративных и других мероприятий на состав и качество охотничьих угодий. Все мероприятия носят локальный или точечный характер на



уровне отдельных кварталов и даже выделов участковых лесничеств. Рубки леса запланированы в основном выборочные, что также не окажет значительного воздействия на защитные и кормовые качества охотничьих угодий.

Влияние рубок леса на фауну носит сложный характер. В связи с этим правильное сочетание интересов лесного хозяйства с задачами охраны охотничьих ресурсов приобретает первостепенное значение.

Сплошные рубки приводят к коренному изменению лесных охотничьих угодий. Образовавшееся на месте вырубленного насаждения открытое пространство и лесная растительность на разных ступенях своего развития отличаются друг от друга по своим кормовым и защитным условиям, видовому составу и численности животных и относятся к различным типам охотничьих угодий. Открытые вырубki, как правило, неплохие кормовые биотопы для боровой и даже полевой дичи. По мере развития разнообразной светолюбивой травянистой растительности их заселяют мышевидные грызуны, привлекающие лисицу и куных. Порубочные остатки, недорубы, сохранившиеся куртины подлеска посещают лось и другие копытные.

Молодняки сосны, осины, березы, дуба являются важнейшими зимними кормовыми станциями копытных. Интенсивное разведение косули, оленя невозможно без наличия на территории охотничьего хозяйства достаточных площадей молодняков.

Выборочные рубки способствуют увеличению освещенности, что благоприятствует развитию второго яруса насаждений, подроста, подлеска и напочвенного покрова и, естественно, увеличению кормовой емкости для копытных и других. Вместе с тем растянутые по времени многоприемные рубки в большинстве случаев позволяют предотвратить смену главных древесных пород второстепенными, медленно изменяют возрастную структуру насаждений, обеспечивая длительное сохранение спелых лесов, к которым приурочены станции таких видов, как белка, лесная куница, кабан и другие. Таким образом, эти виды рубок, особенно при многовидовой направленности ведения охотничьего хозяйства, в целом оказывают положительное влияние.

Отрицательная сторона выборочных рубок – усиление воздействия на животных фактора беспокойства: неоднократное распугивание зверей и птиц на территории, обычно в несколько раз превышающей площадь сплошнолесосечных рубок. Воздействие фактора беспокойства увеличивается, в частности, в связи с тем, что при этих видах рубок трелевку и вывозку древесины нельзя сконцентрировать в одном месте.

Главным недостатком выборочных рубок с точки зрения интенсивного разведения копытных является то обстоятельство, что в результате их проведения не образуются разновозрастные молодняки со значительным участием лиственных пород – высокоценных биотопов перечисленных видов.

Рубки леса направлены в первую очередь на заготовку технически спелой древесины, возраст которой намного меньше, чем возраст самого эффективного плодоношения таких видов, как дуб, бук, каштан. Таким образом, посредством рубок снижается кормовая база большинства лесных зверей и птиц – от мышевидных грызунов до копытных и бурого медведя.

Уничтожение лесов увеличивает смыв почвы, твердый сток рек, приводит к заилению русел, водохранилищ, пойменных массивов. Расходы водотоков при сокращении лесных площадей на 10 % снижаются в среднем на 5 %.

Перемена кормовых и защитных условий вызывает в популяциях большинства охотничьих видов крайне негативные последствия. Сокращение площади лесов – одна из основных причин уменьшения численности видов аборигенной фауны, замены их менее ценными в промысловом отношении формами. Ценность охотничьих угодий в таких случаях снижается в 3 – 5 раз.

Пастьба скота как вид лесопользования крайне неблагоприятна для охотничьих животных. Наиболее существенны следующие отрицательные последствия такой пастьбы:

фактор беспокойства;

уничтожение напочвенного покрова, подлеска и подроста, вызывающее сокращение запасов зимних кормов для диких зверей и птиц;

непосредственная гибель гнезд и кладок птиц под копытами домашних животных, от домашних свиней. Пастушьими собаками уничтожаются охотничьи животные, в первую очередь молодняк;

высокая вероятность заражения диких животных от домашних некоторыми инфекционными и паразитарными заболеваниями (ящур, классическая и африканская чума свиней и другие).

Сенокосение препятствует зарастанию древесно-кустарниковой растительностью участков открытых лесных угодий – важнейших кормовых станций зайца, косули, кабана, лисицы и других охотничьих животных. Следовательно, данный вид лесопользования имеет положительное значение для ведения охотничьего хозяйства.

Раннее выкашивание приводит к резкому сокращению биомассы беспозвоночных животных и травянистых кормов и ухудшению условий обитания выводков птиц. Для зайца и копытных, поедающих цветки и верхушечные части травянистых растений, рано выкашиваемые сенокосы также теряют свою ценность.

Сбор дикоросов сопряжен с мощным воздействием на животных фактора беспокойства. В местах постоянного пребывания людей наблюдается перемещение зверей и птиц в мало пригодные для обитания, но более спокойные угодья.

Изъятие части урожая дикоросов влияет также и на состояние кормовой базы животных. Конечно, на большей части территории лесной зоны, прежде всего в малонаселенных районах, это влияние не имеет существенного значения или сказывается на ограниченных участках. Однако в густонаселенных районах, в пригородах, вблизи дорог с оживленным движением и в местах массового отдыха населения сбор дикоросов (собирачество) приводит к опустошению кормовых ресурсов животных и даже к деградации отдельных участков плодоносных растений.»

3. В разделе 4 «Характеристика размещения и состояния использования охотничьих угодий и иных территорий, являющихся средой обитания охотничьих ресурсов, в Краснодарском крае»:

1) в подразделе 4.1 «Информация о принадлежности охотничьих угодий и иных территорий, являющихся средой обитания охотничьих ресурсов»:

абзацы пятый – седьмой изложить в следующей редакции:

«Не закрепленные за охотпользователями охотничьи угодья относятся к категории общедоступных охотничьих угодий, на 1 июня 2023 г. их общая площадь составила 1 333 432 га, или 22,77 % от общей площади охотничьих угодий Краснодарского края. Распределение охотничьих угодий по муниципальным образованиям края представлено в таблице 13. Сведения об общедоступных охотничьих угодьях представлены в таблице 13<sup>1</sup>.

Закрепленные охотничьи угодья

Общая площадь закрепленных угодий в крае составляет 4 522 836 га. Сведения об охотничьих угодьях, закрепленных за юридическими лицами и индивидуальными предпринимателями, представлены в таблице 14.»;

таблицу 13 изложить в следующей редакции:

«Таблица 13

Распределение охотничьих угодий по площадям

| № п/п | Наименование муниципального образования | Площадь муниципального образования, га | Общедоступные охотничьи угодья |   | Закрепленные охотничьи угодья |   | Территории, исключенные из охотпользования, га |
|-------|---|--|--------------------------------|---|-------------------------------|---|--|
|       |   |  | площадь, га                    | доля от площади муниципального образования, % | площадь, га                   | доля от площади муниципального образования, % |  |
| 1     | 2                                       | 3                                      | 4                              | 5   | 6                             | 7   | 8  |
| 1     | Абинский район                          | 162 373                                | 8 017                          | 4,94  | 136 233                       | 83,90   | 18 123   |
| 2     | Город-курорт Анапа                      | 98 186                                 | 2 919                          | 2,97  | 47 857                        | 48,74   | 47 410   |
| 3     | Апшеронский район                       | 244 373                                | 8 393                          | 3,43  | 212 133                       | 86,81   | 23 847   |
| 4     | Город Армавир                           | 28 610                                 | 0                              | 0,00  | 16 587                        | 57,98   | 12 023   |
| 5     | Белоглинский район                      | 149 469                                | 43 169                         | 28,88   | 97 791                        | 65,43   | 8 509  |
| 6     | Белореченский район                     | 132 918                                | 18 875                         | 14,40   | 77 788                        | 58,52   | 36 255   |
| 7     | Брюховецкий район                       | 137 705                                | 29 570                         | 21,47   | 95 950                        | 69,68   | 12 185   |
| 8     | Выселковский район                      | 173 210                                | 10 059                         | 5,81  | 134 622                       | 77,72   | 28 529   |
| 9     | Город-курорт Геленджик                  | 122 703                                | 0                              | 0,00  | 112 392                       | 91,60   | 10 311   |
| 10    | Город Горячий Ключ                      | 175 684                                | 24 560                         | 13,98   | 83 079                        | 47,29   | 68 045   |
| 11    | Гулькевичский район                     | 139 685                                | 31 692                         | 22,69   | 83 733                        | 59,94   | 24 260   |
| 12    | Динской район                           | 135 081                                | 24 235                         | 17,94   | 84 794                        | 62,77   | 26 052   |
| 13    | Ейский район                            | 221 594                                | 60 848                         | 27,46   | 118 479                       | 53,47   | 42 267   |
| 14    | Кавказский район                        | 122 674                                | 22 557                         | 18,39   | 73 054                        | 59,55   | 27 063   |
| 15    | Калининский район                       | 149 952                                | 37 601                         | 25,08   | 96 634                        | 64,44   | 15 717   |
| 16    | Каневской район                         | 248 744                                | 68 779                         | 27,65   | 162 420                       | 65,30   | 17 545   |
| 17    | Кореновский район                       | 142 608                                | 13 064                         | 9,16  | 88 702                        | 62,20   | 40 842   |

| 1            | 2   | 3                | 4                | 5     | 6                | 7     | 8                |
|--------------|---|------------------|------------------|-------|------------------|-------|------------------|
| 18           | Красноармейский район                                 | 189 546          | 56 571           | 29,85 | 106 900          | 56,40 | 26 075           |
| 19           | Город Краснодар                                       | 83 892           | 9 429            | 11,24 | 17 104           | 20,40 | 57 359           |
| 20           | Крыловский район                                      | 136 619          | 40 143           | 29,38 | 87 146           | 63,79 | 9 330            |
| 21           | Крымский район  | 160 411          | 16 509           | 10,29 | 96 019           | 59,86 | 47 883           |
| 22           | Курганинский район                                    | 153 337          | 0                | 0,00  | 121 125          | 78,99 | 32 212           |
| 23           | Кушевский район                                       | 237 198          | 31 459           | 13,26 | 186 746          | 78,73 | 18 993           |
| 24           | Лабинский район                                       | 187 709          | 69 371           | 36,96 | 100 341          | 53,46 | 17 997           |
| 25           | Ленинградский район                                   | 141 720          | 25 502           | 17,99 | 96 297           | 67,95 | 19 921           |
| 26           | Мостовский район                                      | 373 403          | 42 569           | 11,40 | 179 661          | 48,11 | 151 173          |
| 27           | Новокубанский район                                   | 182 904          | 58 666           | 32,07 | 109 512          | 59,87 | 14 726           |
| 28           | Новопокровский район                                  | 215 779          | 97 950           | 45,39 | 106 109          | 49,17 | 11 720           |
| 29           | Город Новороссийск                                    | 84 839           | 3 083            | 3,63  | 43 823           | 51,65 | 37 933           |
| 30           | Отрадненский район                                    | 245 754          | 30 544           | 12,43 | 187 265          | 76,20 | 27 945           |
| 31           | Павловский район                                      | 178 818          | 22 135           | 12,38 | 137 852          | 77,09 | 18 831           |
| 32           | Приморско-Ахтарский район                             | 257 341          | 53 408           | 20,75 | 157 503          | 61,20 | 46 430           |
| 33           | Северский район                                       | 212 175          | 0                | 0,00  | 178 729          | 84,24 | 33 446           |
| 34           | Славянский район                                      | 220 449          | 56 188           | 25,49 | 102 122          | 46,32 | 62 139           |
| 35           | Городской округ город-курорт Сочи Краснодарского края | 351 213          | 0                | 0,00  | 1 320            | 0,38  | 349 893          |
| 36           | Староминский район                                    | 105 981          | 22 061           | 20,82 | 73 891           | 69,72 | 10 029           |
| 37           | Тбилисский район                                      | 99 249           | 30 113           | 30,34 | 52 517           | 52,91 | 16 619           |
| 38           | Темрюкский район                                      | 196 298          | 31 640           | 16,12 | 106 618          | 54,31 | 58 040           |
| 39           | Тимашевский район                                     | 150 677          | 43 558           | 28,91 | 82 971           | 55,07 | 24 148           |
| 40           | Тихорецкий район                                      | 182 625          | 59 026           | 32,32 | 85 363           | 46,74 | 38 236           |
| 41           | Туапсинский район                                     | 235 495          | 0                | 0,00  | 144 241          | 61,25 | 91 254           |
| 42           | Успенский район                                       | 113 188          | 27 642           | 24,42 | 75 076           | 66,33 | 10 470           |
| 43           | Усть-Лабинский район                                  | 151 118          | 43 093           | 28,52 | 80 189           | 53,06 | 27 836           |
| 44           | Щербиновский район                                    | 153 465          | 58 434           | 38,08 | 84 148           | 54,83 | 10 883           |
| 45           | Федеральная территория «Сириус»                       | 1420             | 0                | 0,00  | 0                | 0,00  | 1420             |
| <b>Итого</b> |   | <b>7 588 192</b> | <b>1 333 432</b> |       | <b>4 522 836</b> |       | <b>1 731 924</b> |

дополнить таблицей 13<sup>1</sup> следующего содержания:

«Таблица 13<sup>1</sup>

Общедоступные охотничьи угодья Краснодарского края

| № п/п | Муниципальное образование | Наименование угодья*<br>(место охоты) | Площадь, га |                                     |
|-------|---------------------------|---------------------------------------|-------------|-------------------------------------|
|       |                           |                                       | угодья      | всего по муниципальному образованию |
| 1     | 2                         | 3                                     | 4           | 5                                   |
| 1     | Абинский район            | Абинский 1                            | 8017        | 8017                                |
| 2     | Город-курорт Анапа        | Анапа 3                               | 2919        | 2919                                |
| 3     | Апшеронский район         | Апшеронский 2                         | 6250        | 8393                                |
| 4     |                           | Апшеронский 4                         | 2143        |                                     |
| 5     | Белоглинский район        | Белоглинский 1                        | 19406       | 43169                               |
| 6     |                           | Белоглинский 2                        | 23763       |                                     |
| 7     | Белореченский район       | Белореченский 1                       | 5726        | 18875                               |
| 8     |                           | Белореченский 2                       | 8754        |                                     |
| 9     |                           | Белореченский 3                       | 4395        |                                     |
| 10    | Брюховецкий район         | Брюховецкий 1                         | 29570       | 29570                               |
| 11    | Выселковский район        | Выселковский 2                        | 10059       | 10059                               |
| 12    | Город Горячий Ключ        | Горячий Ключ 1                        | 16057       | 24560                               |
| 13    |                           | Горячий Ключ 3                        | 1062        |                                     |
| 14    |                           | Горячий Ключ 4                        | 3774        |                                     |
| 15    |                           | Горячий Ключ 5                        | 3667        |                                     |
| 16    | Гулькевичский район       | Гулькевичский 1                       | 31692       | 31692                               |
| 17    | Динской район             | Динской 1                             | 15013       | 24235                               |
| 18    |                           | Динской 2                             | 7238        |                                     |
| 19    |                           | Динской 4                             | 1984        |                                     |
| 20    | Ейский район              | Ейский 1                              | 41587       | 60848                               |
| 21    |                           | Ейский 2                              | 9404        |                                     |
| 22    |                           | Ейский 3                              | 139         |                                     |
| 23    |                           | Ейский 4                              | 9718        |                                     |
| 24    | Кавказский район          | Кавказский 1                          | 21690       | 22557                               |
| 25    |                           | Кавказский 2                          | 867         |                                     |
| 26    | Калининский район         | Калининский 1                         | 25972       | 37601                               |

| 1  | 2                     | 3                 | 4     | 5     |
|----|-----------------------|-------------------|-------|-------|
| 27 |                       | Калининский 2     | 634   |       |
| 28 |                       | Калининский 6     | 2371  |       |
| 29 |                       | Калининский 8     | 8624  |       |
| 30 | Каневской район       | Каневской 1       | 68779 | 68779 |
| 31 | Кореновский район     | Кореновский 1     | 12712 | 13064 |
| 32 |                       | Кореновский 3     | 352   |       |
| 33 | Красноармейский район | Красноармейский 1 | 32022 | 56571 |
| 34 |                       | Красноармейский 3 | 7177  |       |
| 35 |                       | Красноармейский 4 | 14580 |       |
| 36 |                       | Красноармейский 5 | 2792  |       |
| 37 | Город Краснодар       | Краснодар 1       | 1932  | 9429  |
| 38 |                       | Краснодар 2       | 1594  |       |
| 39 |                       | Краснодар 3       | 989   |       |
| 40 |                       | Краснодар 4       | 1680  |       |
| 41 |                       | Краснодар 5       | 3234  |       |
| 42 | Крыловский район      | Крыловский 1      | 23954 | 40143 |
| 43 |                       | Крыловский 2      | 5857  |       |
| 44 |                       | Крыловский 3      | 5922  |       |
| 45 |                       | Крыловский 4      | 4410  |       |
| 46 | Крымский район        | Крымский 1        | 15474 | 16509 |
| 47 |                       | Крымский 3        | 1035  |       |
| 48 | Куцевский район       | Куцевский 1       | 26147 | 31459 |
| 49 |                       | Куцевский 5       | 5312  |       |
| 50 | Лабинский район       | Лабинский 1       | 47939 | 69371 |
| 51 |                       | Лабинский 2       | 9397  |       |
| 52 |                       | Лабинский 3       | 11893 |       |
| 53 |                       | Лабинский 5       | 142   |       |
| 54 | Ленинградский район   | Ленинградский 1   | 6259  | 25502 |
| 55 |                       | Ленинградский 2   | 19243 |       |
| 56 | Мостовский район      | Мостовский 1      | 20189 | 42569 |
| 57 |                       | Мостовский 2      | 22380 |       |
| 58 | Новокубанский район   | Новокубанский 1   | 58666 | 58666 |
| 59 | Новопокровский район  | Новопокровский 1  | 26370 | 97950 |
| 60 |                       | Новопокровский 2  | 10389 |       |
| 61 |                       | Новопокровский 3  | 15420 |       |

| 1  | 2                         | 3                          | 4     | 5     |
|----|---------------------------|----------------------------|-------|-------|
| 62 |                           | Новопокровский 5           | 45771 |       |
| 63 | Город Новороссийск        | Новороссийск 1             | 1423  | 3083  |
| 64 |                           | Новороссийск 3             | 947   |       |
| 65 |                           | Новороссийск 4             | 713   |       |
| 66 | Отраденский район         | Отраденский 1              | 27608 | 30544 |
| 67 |                           | Отраденский 2              | 2936  |       |
| 68 | Павловский район          | Павловский 1               | 22135 | 22135 |
| 69 | Приморско-Ахтарский район | Приморско-Ахтарский 1      | 20052 | 53408 |
| 70 |                           | Приморско-Ахтарский 2      | 14022 |       |
| 71 |                           | Приморско-Ахтарский 10     | 1781  |       |
| 72 |                           | Приморско-Ахтарский 14     | 4805  |       |
| 73 |                           | Приморско-Ахтарский 23     | 460   |       |
| 74 |                           | Приморско-Ахтарский 29     | 1876  |       |
| 75 |                           | Приморско-Ахтарский 30     | 498   |       |
| 76 |                           | Приморско-Ахтарский 31     | 171   |       |
| 77 |                           | Приморско-Ахтарский 32     | 504   |       |
| 78 |                           | Приморско-Ахтарский 33     | 81    |       |
| 79 |                           | Приморско-Ахтарский 34     | 55    |       |
| 80 |                           | Приморско-Ахтарский 35     | 273   |       |
| 81 |                           | Приморско-Ахтарский 36     | 4077  |       |
| 82 |                           | Приморско-Ахтарский 37     | 64    |       |
| 83 |                           | Приморско-Ахтарский 38     | 150   |       |
| 84 |                           | Приморско-Ахтарский 39     | 1282  |       |
| 85 |                           | Приморско-Ахтарский 40     | 529   |       |
| 86 |                           | Шестой Приморско-Ахтарский | 2728  |       |
| 87 | Славянский район          | Славянский 1               | 53685 | 56188 |
| 88 |                           | Славянский 3               | 1591  |       |
| 89 |                           | Пятый Славянский           | 912   |       |
| 90 | Староминский район        | Староминский 1             | 22061 | 22061 |
| 91 | Тбилисский район          | Тбилисский 1               | 30113 | 30113 |
| 92 | Темрюкский район          | Темрюкский 1               | 21799 | 31640 |
| 93 |                           | Темрюкский 3               | 813   |       |
| 94 |                           | Темрюкский 4               | 9028  |       |

| 1                                     | 2                    | 3                | 4     | 5     |
|---------------------------------------|----------------------|------------------|-------|-------|
| 95                                    | Тимашевский район    | Тимашевский 1    | 34830 | 43558 |
| 96                                    |                      | Тимашевский 2    | 8728  |       |
| 97                                    | Тихорецкий район     | Тихорецкий 1     | 32699 | 59026 |
| 98                                    |                      | Тихорецкий 2     | 14865 |       |
| 99                                    |                      | Тихорецкий 3     | 2396  |       |
| 100                                   |                      | Тихорецкий 4     | 3842  |       |
| 101                                   |                      | Тихорецкий 5     | 5224  |       |
| 102                                   | Успенский район      | Успенский 1      | 21628 | 27642 |
| 103                                   |                      | Успенский 2      | 3931  |       |
| 104                                   |                      | Успенский 3      | 2083  |       |
| 105                                   | Усть-Лабинский район | Усть-Лабинский 1 | 29683 | 43093 |
| 106                                   |                      | Усть-Лабинский 2 | 13410 |       |
| 107                                   | Щербиновский район   | Щербиновский 1   | 43716 | 58434 |
| 108                                   |                      | Щербиновский 2   | 14718 |       |
| *Представлено в приложении 1 к Схеме. |                      |                  |       |       |

»;

после таблицы 13<sup>1</sup> дополнить абзацами следующего содержания:

«Таким образом, на территории открытых для охоты угодий Краснодарского края сформировано в целом 108 общедоступных охотничьих угодий (мест охоты) общей площадью 1 333 432 га (22,77 % от общей площади охотничьих угодий Краснодарского края).

Общедоступные охотничьи угодья на территории края должны играть важную роль в выстраивании целостной региональной системы рационального природопользования. Общедоступные угодья, учитывая их значительную площадь, должны использоваться и как эффективный инструмент управления природными ресурсами и животным миром в частности.»;

после абзаца «Общедоступные охотничьи угодья на территории края должны играть важную роль в выстраивании целостной региональной системы рационального природопользования. Общедоступные угодья, учитывая их значительную площадь, должны использоваться и как эффективный инструмент управления природными ресурсами и животным миром в частности.» дополнить подразделами следующего содержания:

**«Описание границ  
общедоступных охотничьих угодий Краснодарского края**

**Абинский район  
Охотничье угодье «Абинский 1»**

Границы охотничьего угодья:

Северная: от исходной точки с координатами 44.923855°с.ш.,



38.096611°в.д. в восточном направлении по границе Абинского района до точки с координатами 44.926123°с.ш., 38.160421°в.д., далее в восточном направлении до сбросного канала рисовой системы в точке с координатами 44.926104°с.ш., 38.160827°в.д., далее в том же направлении по сбросному каналу рисовой системы до моста на дороге Варнавинское – Абинск, далее в юго-западном направлении по этой дороге до точки с координатами 44.907236°с.ш., 38.167291°в.д., далее в восточном направлении по прямой линии до точки с координатами 44.907201°с.ш., 38.176576°в.д., далее на юг по прямой линии до точки с координатами 44.905147°с.ш., 38.176593°в.д., далее на восток по прямой линии до внутрихозяйственной дороги в точке с координатами 44.905090°с.ш., 38.182173°в.д., далее на юг по этой дороге до пересечения с линиями электропередач, далее на восток по линиям электропередач до пересечения с внутрихозяйственной дорогой в точке с координатами 44.878391°с.ш., 38.414477°в.д.

Восточная: от точки с координатами 44.878391°с.ш., 38.414477°в.д. в южном направлении по внутрихозяйственной дороге до перекрестка с автомобильной дорогой Холмская – Первомайский в точке с координатами 44.876131°с.ш., 38.414443°в.д., далее в южном направлении по дороге Холмская – Первомайский до восточной границы станицы Холмской в точке с координатами 44.868177°с.ш., 38.410957°в.д., далее в южном направлении по восточной границе станицы Холмской до автомобильной дороги Холмская – Ильский, далее на восток по этой дороге до перекрестка с автомобильной дорогой в точке с координатами 44.847740°с.ш., 38.426083°в.д., далее в южном направлении по автомобильной дороге до перекрестка в точке с координатами 44.830128°с.ш., 38.423438°в.д.

Южная: от точки с координатами 44.830128°с.ш., 38.423438°в.д. в западном направлении по автомобильной дороге до восточной границы станицы Холмской, далее в западном направлении по границе станицы Холмской, огибая станицу Холмскую с юга, до перекрестка автомобильных дорог в точке с координатами 44.829745°с.ш., 38.366575°в.д., далее на запад по автомобильной дороге Холмская – Ахтырский до восточной границы поселка городского типа Ахтырский, далее в западном направлении по границе поселка городского типа Ахтырский, огибая его с юга, до автомобильной дороги в точке с координатами 44.838562°с.ш., 38.281200°в.д., далее в юго-западном направлении по автомобильной дороге до перекрестка дорог в точке с координатами 44.835370°с.ш., 38.279437°в.д., далее в западном направлении по автомобильной дороге до перекрестка дорог в точке с координатами 44.835213°с.ш., 38.275988°в.д., далее в западном направлении по автомобильной дороге Ахтырский – Светлогорское – Абинск до восточной границы города Абинска в точке 44.848436°с.ш., 38.198865°в.д., далее в юго-западном направлении по южной границе города Абинска до грунтовой дороги в точке с координатами 44.839746°с.ш., 38.130254°в.д., далее в западном направлении по грунтовой дороге, огибая гору Мергелова с южной стороны, до границы с Абинским районом в точке с координатами 44.836217°с.ш., 38.084395°в.д.

Западная: от точки с координатами 44.836217°с.ш., 38.084395°в.д. в северном направлении по границе Абинского района до исходной точки.

В состав охотничьего угодья не входят земли населенных пунктов и иные земли, правовой режим которых не допускает осуществления видов деятельности в сфере охотничьего хозяйства.

Площадь охотничьего угодья – 8 017 га.

### **Город-курорт Анапа Охотничье угодье «Анапа 3»**

Границы охотничьего угодья:

Северная: от исходной точки с координатами 45.077620°с.ш., 37.384706°в.д. в восточном направлении по лесозащитной полосе до автомобильной дороги Юровка – Гостагаевская в точке с координатами 45.079377°с.ш., 37.446534°в.д.

Восточная: от точки с координатами 45.079377°с.ш., 37.446534°в.д. в юго-восточном направлении по автомобильной дороге Юровка – Гостагаевская до границы станицы Гостагаевской в точке с координатами 45.037377°с.ш., 37.476236°в.д.

Южная: от точки с координатами 45.037377°с.ш., 37.476236°в.д. в западном направлении по северной границе станицы Гостагаевской до реки Гостагайки, далее по реке Гостагайке вниз по течению до точки с координатами 45.039873°с.ш., 37.389375°в.д.

Западная: от точки с координатами 45.039873°с.ш., 37.389375°в.д. в северном направлении по прямой линии до лесозащитной полосы в точке с координатами 45.047617°с.ш., 37.390679°в.д., далее в северном направлении по лесозащитной полосе до точки с координатами 45.051256°с.ш., 37.390181°в.д., далее в восточном направлении по лесозащитной полосе до точки с координатами 45.051154°с.ш., 37.384875°в.д., далее в северном направлении по прямой линии до лесозащитной полосы в точке с координатами 45.055335°с.ш., 37.384869°в.д., далее в северном направлении по лесозащитной полосе до исходной точки.

В состав охотничьего угодья не входят земли населенных пунктов и иные земли, правовой режим которых не допускает осуществления видов деятельности в сфере охотничьего хозяйства.

Площадь охотничьего угодья – 2 919 га.

### **Апшеронский район Охотничье угодье «Апшеронский 2»**

Границы охотничьего угодья:

Северная: от исходной точки с координатами 44.226861°с.ш., 40.009173°в.д., расположенной на границе поселка Мезмай, в северо-восточном направлении по лесной дороге до границы станицы Темнолесской в точке с координатами 44.232171°с.ш., 40.033235°в.д., далее в восточном направлении по границе станицы Темнолесской, огибая её с юга, до границы Апшеронского района в точке с координатами 44.226599°с.ш., 40.068399°в.д.

Восточная: от точки с координатами 44.226599°с.ш., 40.068399°в.д. в юж-

ном направлении по границе Апшеронского района до точки с координатами 44.137545°с.ш., 40.056927°в.д., расположенной на хребте Азиш-Тау.

Южная: от точки с координатами 44.137545°с.ш., 40.056927°в.д. в юго-западном направлении по границе Апшеронского района до реки Курджипс в точке с координатами 44.079559°с.ш., 40.000404°в.д.

Западная: от точки с координатами 44.079559°с.ш., 40.000404°в.д. по реке Курджипс вниз по течению, до границы поселка Мезмай, далее в северном направлении по восточной границе поселка Мезмай до исходной точки.

В состав охотничьего угодья не входят земли населенных пунктов и иные земли, правовой режим которых не допускает осуществления видов деятельности в сфере охотничьего хозяйства, в том числе территория государственного природного комплексного заказника регионального значения «Камышанова Поляна».

Площадь охотничьего угодья – 6 250 га.

### **Охотничье угодье «Апшеронский 4»**

Границы охотничьего угодья:

Северная: от исходной точки с координатами 44.237571°с.ш., 39.747618°в.д., расположенной на железной дороге Десятый Километр – Черниговская, в юго-восточном направлении по прямой линии, пересекая реку Пшеху, до северо-западной границы села Пригорного в точке с координатами 44.235858°с.ш., 39.750683°в.д., далее в восточном направлении по границе села Пригорного, огибая его с юга, до лесной дороги в точке с координатами 44.239886°с.ш., 39.764026°в.д.

Восточная: от точки с координатами 44.239886°с.ш., 39.764026°в.д. в южном направлении по лесной дороге через поляну Папоротную до водораздела между реками Журавка и Каменка, далее в южном направлении по дороге до северо-восточного угла лесного квартала 52 А Черниговского участкового лесничества Апшеронского лесничества.

Южная: от северо-восточного угла лесного квартала 52 А Черниговского участкового лесничества Апшеронского лесничества в западном направлении по северной границе лесного квартала 52 А Черниговского участкового лесничества Апшеронского лесничества до юго-восточного угла лесного квартала 47 А Черниговского участкового лесничества Апшеронского лесничества, далее в северном направлении по восточной границе лесного квартала 47 А Черниговского участкового лесничества Апшеронского лесничества до северо-восточного угла лесного квартала 47 А Черниговского участкового лесничества Апшеронского лесничества, далее в западном направлении по северной границе лесного квартала 47 А Черниговского участкового лесничества Апшеронского лесничества до юго-восточного угла лесного квартала 36 А Черниговского участкового лесничества Апшеронского лесничества, далее в северном направлении по восточной границе лесного квартала 36 А Черниговского участкового лесничества Апшеронского лесничества до северо-восточного угла лесного квартала 36 А Черниговского участкового лесничества Апшеронского лесничества.

ства, далее в западном направлении по северной границе лесного квартала 36 А Черниговского участкового лесничества Апшеронского лесничества до восточной границы лесного квартала 1 Б Тубинского участкового лесничества Апшеронского лесничества, далее в северном направлении по восточной границе лесного квартала 1 Б Тубинского участкового лесничества Апшеронского лесничества до северо-восточного угла лесного квартала 1 Б Тубинского участкового лесничества Апшеронского лесничества, далее в северо-западном направлении по прямой линии до железной дороги в точке с координатами 44.207490°с.ш., 39.704947°в.д.

Западная: от точки с координатами 44.207490°с.ш., 39.704947°в.д. в северо-восточном направлении по железной дороге до исходной точки.

В состав охотничьего угодья не входят земли населенных пунктов и иные земли, правовой режим которых не допускает осуществления видов деятельности в сфере охотничьего хозяйства.

Площадь охотничьего угодья – 2 143 га.

### **Белоглинский район Охотничье угодье «Белоглинский 1»**

Границы охотничьего угодья:

Северная: от исходной точки с координатами 45.729899°с.ш., 40.912325°в.д., расположенной в месте пересечения границы Белоглинского района с автомобильной дорогой Ильинская – Туркинский, в восточном направлении по этой дороге до западной границы хутора Туркинского, далее в восточном направлении по границе хутора Туркинского, огибая его с юга, до автомобильной дороги Туркинский – Успенская, далее по этой дороге в северо-восточном направлении до западной границы станицы Успенской, далее в северо-восточном направлении по границе станицы Успенской, огибая ее с юга, до автомобильной дороги Успенская – Новолокинская, далее по этой дороге в северо-восточном направлении до западной границы станицы Новолокинской, далее в восточном направлении по границе станицы Новолокинской, огибая ее с юга, до грунтовой дороги Новолокинская – Штурм, далее в восточном направлении по этой дороге до точки с координатами 45.805228°с.ш., 41.251700°в.д., далее в восточном направлении по прямой линии до границы Белоглинского района в точке с координатами 45.805435°с.ш., 41.257242°в.д.

Восточная: от точки с координатами 45.805435°с.ш., 41.257242°в.д. в южном направлении по границе Белоглинского района до точки с координатами 45.758732°с.ш., 41.271843°в.д.

Южная: от точки с координатами 45.758732°с.ш., 41.271843°в.д. в западном направлении по границе Белоглинского района до точки с координатами 45.693935°с.ш., 40.911743°в.д.

Западная: от точки с координатами 45.693935°с.ш., 40.911743°в.д. на север по границе Белоглинского района до исходной точки.

В состав охотничьего угодья не входят земли населенных пунктов и иные земли, правовой режим которых не допускает осуществления видов деятельности

сти в сфере охотничьего хозяйства.

Площадь охотничьего угодья – 19 406 га.

### **Охотничье угодье «Белоглинский 2»**

Границы охотничьего угодья:

Северная: от исходной точки с координатами 46.205437°с.ш., 40.530794°в.д. в восточном направлении по границе Белоглинского района до точки с координатами 46.298446°с.ш., 40.990264°в.д.

Восточная: от точки с координатами 46.298446°с.ш., 40.990264°в.д. в южном направлении по границе Белоглинского района до точки с координатами 46.193179°с.ш., 40.967023°в.д., расположенной на автомобильной дороге Восточный – Солдатский.

Южная: от точки с координатами 46.193179°с.ш., 40.967023°в.д. на запад по автомобильной дороге Восточный – Солдатский до границы поселка Восточного и далее в западном направлении по северной границе поселка Восточного до автомобильной дороги Восточный – Селекционный, далее в восточном направлении по этой дороге до лесозащитной полосы в точке с координатами 46.193053°с.ш., 40.745110°в.д., далее в южном направлении по лесозащитной полосе до точки с координатами 46.167093°с.ш., 40.745153°в.д., расположенной на границе Белоглинского района, далее в западном направлении по границе Белоглинского района до точки с координатами 46.142538°с.ш., 40.530203°в.д.

Западная: от точки с координатами 46.142538°с.ш., 40.530203°в.д. в северном направлении по границе Белоглинского района до исходной точки.

В состав охотничьего угодья не входят земли населенных пунктов и иные земли, правовой режим которых не допускает осуществления видов деятельности в сфере охотничьего хозяйства.

Площадь охотничьего угодья – 23 763 га.

### **Белореченский район Охотничье угодье «Белореченский 1»**

Границы охотничьего угодья:

Северная: от исходной точки с координатами 44.881006°с.ш., 39.679320°в.д. в северо-восточном направлении по прямой линии до точки с координатами 44.882184°с.ш., 39.680843°в.д., далее в северо-восточном направлении по прямой линии до точки с координатами 44.882769°с.ш., 39.683087°в.д., далее в восточном направлении по прямой линии до точки с координатами 44.882777°с.ш., 39.685451°в.д., далее в юго-восточном направлении по прямой линии до точки с координатами 44.881785°с.ш., 39.687584°в.д., далее в юго-восточном направлении по прямой линии до точки с координатами 44.880331°с.ш., 39.689170°в.д., далее в юго-западном направлении по прямой линии до точки с координатами 44.877972°с.ш., 39.688370°в.д., далее в юго-западном направлении по прямой линии до точки с координатами 44.874172°с.ш., 39.686176°в.д., далее в южном направлении по прямой линии

до точки с координатами 44.872172°с.ш., 39.685904°в.д., далее в юго-восточном направлении по прямой линии до точки с координатами 44.870967°с.ш., 39.686466°в.д., далее в юго-восточном направлении по прямой линии до точки с координатами 44.870418°с.ш., 39.687376°в.д., далее в юго-восточном направлении по прямой линии до точки с координатами 44.869978°с.ш., 39.688555°в.д., далее в юго-восточном направлении по прямой линии до точки с координатами 44.869543°с.ш., 39.690050°в.д., далее в восточном направлении по прямой линии до точки с координатами 44.869597°с.ш., 39.691488°в.д., далее в северо-восточном направлении по прямой линии до точки с координатами 44.869741°с.ш., 39.692764°в.д., далее в южном направлении по прямой линии до левого берега канала в точке с координатами 44.869324°с.ш., 39.692879°в.д., далее по левому берегу канала на юго-восток до границы поселка Верхневеденевского.

Восточная: от канала в юго-восточном направлении по юго-западной границе поселка Верхневеденевского и далее в том же направлении по юго-западной границе хутора Долгогусевского до границы Белореченского государственного природного зоологического заказника регионального значения, далее в южном направлении по границе Белореченского государственного природного зоологического заказника регионального значения до точки с координатами 44.718503°с.ш., 39.794527°в.д.

Южная: от точки с координатами 44.718503°с.ш., 39.794527°в.д. в северо-западном направлении по прямой линии до границы поселка Дружного в точке с координатами 44.720200°с.ш., 39.789154°в.д., далее в северо-западном направлении по границе поселка Дружного, огибая его с севера, до границы Белореченского государственного природного зоологического заказника регионального значения в точке с координатами 44.725088°с.ш., 39.761221°в.д., далее в северо-западном направлении по границе Белореченского государственного природного зоологического заказника регионального значения до точки с координатами 44.728190°с.ш., 39.748599°в.д.

Западная: от точки с координатами 44.728190°с.ш., 39.748599°в.д. в северо-западном направлении по границе Белореченского государственного природного зоологического заказника регионального значения до границы станицы Бжедуховской в точке с координатами 44.815804°с.ш., 39.693423°в.д., далее в северном направлении по границе станицы Бжедуховской до точки с координатами 44.867644°с.ш., 39.674708°в.д., далее в восточном направлении по границе Белореченского государственного природного зоологического заказника регионального значения до точки с координатами 44.867637°с.ш., 39.674712°в.д., далее в восточном направлении по прямой линии до точки с координатами 44.867333°с.ш., 39.677560°в.д., далее в северо-восточном направлении по прямой линии до точки с координатами 44.867901°с.ш., 39.678490°в.д., далее в юго-восточном направлении по прямой линии до точки с координатами 44.867542°с.ш., 39.679016°в.д., далее в юго-восточном направлении по прямой линии до точки с координатами 44.867289°с.ш., 39.679318°в.д., далее в северо-восточном направлении по прямой линии до точки с координатами 44.867461°с.ш., 39.679781°в.д., далее в северном направлении по прямой линии до точки с координатами 44.867778°с.ш., 39.679860°в.д., далее в северном

направлении по прямой линии до точки с координатами 44.868217°с.ш., 39.679867°в.д., далее в северном направлении по прямой линии до точки с координатами 44.870003°с.ш., 39.679234°в.д., далее в северном направлении по прямой линии до точки с координатами 44.873414°с.ш., 39.678427°в.д., далее в северном направлении по прямой линии до точки с координатами 44.876368°с.ш., 39.678142°в.д., далее в северном направлении по прямой линии до исходной точки.

В состав охотничьего угодья не входят земли населенных пунктов и иные земли, правовой режим которых не допускает осуществления видов деятельности в сфере охотничьего хозяйства.

Площадь охотничьего угодья – 5 726 га.

### **Охотничье угодье «Белореченский 2»**

Границы охотничьего угодья:

Северная: от точки с координатами 44.825679°с.ш., 39.809606°в.д. в восточном направлении по автомобильной дороге Верхневеденеевский – Белореченск на восток до перекрестка с автомобильной дорогой Усть-Лабинск – Майкоп, далее по автомобильной дороге Усть-Лабинск – Майкоп в южном направлении до перекрестка с автомобильной дорогой Белореченск – Гиагинская, далее в северо-восточном направлении по автомобильной дороге Белореченск – Гиагинская до границы Белореченского района.

Восточная: от места пересечения границы Белореченского района автомобильной дорогой Белореченск – Гиагинская в юго-восточном направлении по границе Белореченского района до пересечения с внутрихозяйственной дорогой к юго-востоку от хутора Грушевого в точке с координатами 44.746969°с.ш., 40.028873°в.д.

Южная: от точки с координатами 44.746969°с.ш., 40.028873°в.д. по границе Белореченского района в западном направлении до реки Белой, далее по реке Белой вниз по течению до железнодорожного моста, далее в юго-западном направлении по железной дороге до границы поселка Южного, далее в юго-западном направлении по северо-западным границам поселка Южный и поселка Нового до границы Белореченского государственного природного зоологического заказника регионального значения в точке с координатами 44.731580°с.ш., 39.821646°в.д.

Западная: от точки с координатами 44.731580°с.ш., 39.821646°в.д. в северном направлении по границе Белореченского государственного природного зоологического заказника регионального значения до границы поселка Садового в точке с координатами 44.794311°с.ш., 39.814156°в.д., далее в северном направлении по границе поселка Садового, огибая его с востока, до исходной точки.

В состав охотничьего угодья не входят земли населенных пунктов и иные земли, правовой режим которых не допускает осуществления видов деятельности в сфере охотничьего хозяйства.

Площадь охотничьего угодья – 8 754 га.

### Охотничье угодье «Белореченский 3»

Границы охотничьего угодья:

Северная: от станции Пшехской в северо-восточном направлении по автомобильной дороге Пшехская – Белореченск до границы поселка Южного, далее в северо-восточном направлении по границе поселка Южный, огибая его с юго-востока, до точки с координатами  $44.736434^{\circ}$ с.ш.,  $39.869627^{\circ}$ в.д., далее в северо-восточном направлении по прямой линии до границы города Белореченска, далее в юго-восточном направлении по границам города Белореченска и хутора Приречного до точки с координатами  $44.719225^{\circ}$ с.ш.,  $39.891958^{\circ}$ в.д., далее по реке Белой вверх по течению до границы Белореченского района.

Восточная: от места пересечения границы Белореченского района рекой Белой в южном направлении по границе Белореченского района до точки с координатами  $44.662006^{\circ}$ с.ш.,  $39.896552^{\circ}$ в.д.

Южная: от точки с координатами  $44.662006^{\circ}$ с.ш.,  $39.896552^{\circ}$ в.д. в юго-западном направлении по северо-западным границам лесных кварталов 8 В и 7 В Пшехского участкового лесничества Белореченского лесничества и в северо-западном направлении по северо-восточным границам лесных кварталов 6 В и 5 В Пшехского участкового лесничества Белореченского лесничества до северо-западного угла лесного квартала 5 В Пшехского участкового лесничества Белореченского лесничества, далее в южном направлении по западной границе лесного квартала 5 В Пшехского участкового лесничества Белореченского лесничества до юго-восточного угла лесного квартала 5 В Пшехского участкового лесничества Белореченского лесничества, далее в северо-западном направлении по автомобильной дороге Фадеевский – Пшехская до перекрестка с автомобильной дорогой Белореченск – Кубанский в точке с координатами  $44.675723^{\circ}$ с.ш.,  $39.815115^{\circ}$ в.д.

Западная: от точки с координатами  $44.675723^{\circ}$ с.ш.,  $39.815115^{\circ}$ в.д. в северо-восточном направлении по автомобильной дороге Белореченск – Кубанский до границы станции Пшехской, далее в северном направлении по восточной границе станции Пшехской до исходной точки.

В состав охотничьего угодья не входят земли населенных пунктов и иные земли, правовой режим которых не допускает осуществления видов деятельности в сфере охотничьего хозяйства.

Площадь охотничьего угодья – 4 395 га.

### Брюховецкий район Охотничье угодье «Брюховецкий 1»

Границы охотничьего угодья:

Северная: от исходной точки с координатами  $45.793682^{\circ}$ с.ш.,  $39.052384^{\circ}$ в.д., расположенной на перекрестке автомобильных дорог Тимашевск – Каневская и Брюховецкая – Березанская, в восточном направлении по автомобильной дороге Брюховецкая – Березанская до перекрестка с дорогой, ведущей к селу Новое Село, в точке с координатами  $45.800756^{\circ}$ с.ш.,  $39.394849^{\circ}$ в.д., далее в северном направлении по автомобильной дороге до пе-



реквестка с внутрихозяйственной дорогой в точке с координатами 45.854426°с.ш., 39.394227°в.д., далее в северном направлении по лесозащитной полосе до границы Брюховецкого района в точке с координатами 45.886907°с.ш., 39.393855°в.д., далее в северо-восточном направлении по границе Брюховецкого района до стыка границ Брюховецкого, Каневского и Павловского районов.

Восточная: от стыка границ Брюховецкого, Каневского и Павловского районов в южном направлении по границе Брюховецкого района до реки Бейсуг в точке с координатами 45.786681°с.ш., 39.523737°в.д.

Южная: от точки с координатами 45.786681°с.ш., 39.523737°в.д. в юго-западном направлении по границе Брюховецкого района до пересечения с дорогой Тимашевск – Каневская.

Западная: от места пересечения границы Брюховецкого района с автомобильной дорогой Тимашевск – Каневская в северо-восточном направлении по автомобильной дороге Тимашевск – Каневская до исходной точки.

В состав охотничьего угодья не входят земли населенных пунктов и иные земли, правовой режим которых не допускает осуществления видов деятельности в сфере охотничьего хозяйства.

Площадь охотничьего угодья – 29 570 га.

### **Выселковский район Охотничье угодье «Выселковский 2»**

Границы охотничьего угодья:

Северная: от исходной точки с координатами 45.579528°с.ш., 39.796148°в.д., расположенной на границе станицы Бузиновской, в северо-восточном направлении по юго-восточной границе станицы Бузиновской до дамбы через реку Бузинку в точке с координатами 45.583910°с.ш., 39.814157°в.д., далее в северо-восточном направлении по внутрихозяйственной дороге до лесозащитной полосы в точке с координатами 45.589743°с.ш., 39.820423°в.д., далее в восточном направлении по лесозащитной полосе до точки с координатами 45.589461°с.ш., 39.858521°в.д., далее в южном направлении по лесозащитной полосе до точки с координатами 45.586063°с.ш., 39.858514°в.д., далее в восточном направлении по лесозащитной полосе до точки с координатами 45.586284°с.ш., 39.897035°в.д., далее в южном направлении по лесозащитной полосе до точки с координатами 45.578772°с.ш., 39.897028°в.д., далее в восточном направлении по лесозащитной полосе до точки с координатами 45.578773°с.ш., 39.973819°в.д.

Восточная: от точки с координатами 45.578773°с.ш., 39.973819°в.д. в южном направлении по лесозащитной полосе до точки с координатами 45.541028°с.ш., 39.974544°в.д., далее в западном направлении по лесозащитной полосе до точки с координатами 45.541033°с.ш., 39.972853°в.д., далее в южном направлении по лесозащитной полосе до границы Выселковского района в точке с координатами 45.526610°с.ш., 39.972907°в.д.

Южная: от точки с координатами 45.526610°с.ш., 39.972907°в.д. в запад-

ном направлении по границе Выселковского района до точки с координатами 45.526730°с.ш., 39.910020°в.д., далее в южном направлении по границе Выселковского района до точки с координатами 45.508105°с.ш., 39.910035°в.д., далее в западном направлении по лесозащитной полосе до точки с координатами 45.508054°с.ш., 39.843457°в.д., далее в северном направлении по лесозащитной полосе до точки с координатами 45.516123°с.ш., 39.843416°в.д., далее в западном направлении по лесозащитной полосе до точки с координатами 45.516137°с.ш., 39.831775°в.д., далее в северном направлении по лесозащитной полосе до точки с координатами 45.5227710°с.ш., 39.831891°в.д., далее в западном направлении по лесозащитной полосе до точки с координатами 45.522628°с.ш., 39.807442°в.д., далее в южном направлении по лесозащитной полосе до точки с координатами 45.519445°с.ш., 39.807457°в.д., далее в западном направлении по лесозащитной полосе до точки с координатами 45.519403°с.ш., 39.794696°в.д.

Западная: от точки с координатами 45.519403°с.ш., 39.794696°в.д. в северном направлении по лесозащитной полосе до точки с координатами 45.549968°с.ш., 39.794714°в.д., далее в восточном направлении по внутрихозяйственной дороге до точки с координатами 45.549961°с.ш., 39.796955°в.д., далее в северном направлении по внутрихозяйственной дороге до лесозащитной полосы в точке с координатами 45.554359°с.ш., 39.796855°в.д., далее в северном направлении по лесозащитной полосе до исходной точки.

В состав охотничьего угодья не входят земли населенных пунктов и иные земли, правовой режим которых не допускает осуществления видов деятельности в сфере охотничьего хозяйства.

Площадь охотничьего угодья – 10 059 га.

### **Город Горячий Ключ Охотничье угодье «Горячий Ключ 1»**

Границы охотничьего угодья:

Северная: от исходной точки 44.745373°с.ш., 39.234346°в.д. по реке Пескупс вниз по течению до границы станицы Бакинской, далее в восточном направлении по южной границе станицы Бакинской до автомобильной дороги Мартанская – Бакинская, далее в северо-восточном направлении по этой дороге до точки с координатами 44.761842°с.ш., 39.417850°в.д., далее в северном направлении по восточной границе лесного массива до точки с координатами 44.771915°с.ш., 39.422602°в.д., далее в северо-западном направлении по прямой линии до точки с координатами 44.772875°с.ш., 39.421694°в.д., далее в северо-восточном направлении по юго-восточной границе лесного массива до точки с координатами 44.799170°с.ш., 39.440413°в.д., далее в северо-восточном направлении по прямой линии до пересыхающего водотока (левого притока реки Марта) в точке с координатами 44.799907°с.ш., 39.440854°в.д., далее в северо-восточном направлении по пересыхающему водотоку (левому притоку реки Марта) до границы муниципального образования город Горячий Ключ в точке с координатами 44.812199°с.ш., 39.457835°в.д., далее в восточном направлении

по границе муниципального образования город Горячий Ключ до стыка границ муниципальных образований город Горячий Ключ, Белореченский район и Республики Адыгея в точке с координатами 44.811843°с.ш., 39.528989°в.д.

Восточная: от точки с координатами 44.811843°с.ш., 39.528989°в.д. в юго-восточном направлении по границе муниципального образования город Горячий Ключ до точки с координатами 44.792129°с.ш., 39.554238°в.д., далее в юго-западном направлении по прямой линии до точки с координатами 44.785939°с.ш., 39.528172°в.д., далее в южном направлении по прямой линии до точки с координатами 44.768223°с.ш., 39.522304°в.д., далее в юго-восточном направлении по прямой линии до точки с координатами 44.756472°с.ш., 39.541075°в.д., далее в восточном направлении по прямой линии до точки с координатами 44.756816°с.ш., 39.545247°в.д.

Южная: от точки с координатами 44.756816°с.ш., 39.545247°в.д. в юго-западном направлении по юго-восточным границам лесных кварталов 35 Г, 36 Г, 34 Г Саратовского участкового лесничества Горячеключевского лесничества до юго-западного угла лесного квартала 34 Г Саратовского участкового лесничества Горячеключевского лесничества, далее по прямой линии до северо-восточного угла северной границы лесного квартала 5 В Саратовского участкового лесничества Горячеключевского лесничества, далее в юго-западном направлении по прямой линии до северо-восточного угла лесного квартала 4 В Саратовского участкового лесничества Горячеключевского лесничества, далее в юго-западном направлении по северо-западной границе лесного квартала 4 В Саратовского участкового лесничества Горячеключевского лесничества до северо-западного угла лесного квартала 4 В Саратовского участкового лесничества Горячеключевского лесничества, далее в юго-западном направлении по прямой линии до северной границы лесного квартала 3 В Саратовского участкового лесничества Горячеключевского лесничества, далее в западном направлении по северной границе лесного квартала 3 В Саратовского участкового лесничества Горячеключевского лесничества до северо-западного угла лесного квартала 3 В Саратовского участкового лесничества Горячеключевского лесничества, далее в юго-западном направлении по прямой линии до северо-восточного угла лесного квартала 2 В Саратовского участкового лесничества Горячеключевского лесничества, далее по северным границам лесных кварталов 2 В, 1 В Саратовского участкового лесничества Горячеключевского лесничества до реки Апчас, далее по реке Апчас вверх по течению до автомобильной дороги Саратовская – Имеретинская, далее в западном направлении по автомобильной дороге Саратовская – Имеретинская до восточной границы станицы Саратовской, далее в северо-западном направлении по границе станицы Саратовской до реки Псекупс.

Западная: от станицы Саратовской по реке Псекупс вниз по течению до исходной точки.

В состав охотничьего угодья не входят земли населенных пунктов и иные земли, правовой режим которых не допускает осуществления видов деятельности в сфере охотничьего хозяйства.

Площадь охотничьего угодья – 16 057 га.

### Охотничье угодье «Горячий Ключ 3»

Границы охотничьего угодья:

Северная: от исходной точки, расположенной в месте пересечения рекой Псекупс границы муниципального образования город Горячий Ключ, в восточном направлении по границе муниципального образования город Горячий Ключ до точки с координатами 44.820510°с.ш., 39.337732°в.д.

Восточная: от точки с координатами 44.820510°с.ш., 39.337732°в.д. в юго-восточном направлении по северо-восточной границе лесного массива до грунтовой дороги в точке с координатами 44.814109°с.ш., 39.339551°в.д., далее в западном направлении по грунтовой дороге до точки с координатами 44.814348°с.ш., 39.338187°в.д., далее в юго-западном направлении по грунтовой дороге до границы лесного массива в точке с координатами 44.813987°с.ш., 39.336739°в.д., далее в юго-западном направлении по северо-западной границе лесного массива до точки с координатами 44.810704°с.ш., 39.331246°в.д., далее в юго-восточном направлении по прямой линии до точки с координатами 44.810277°с.ш., 39.331935°в.д., далее в юго-западном направлении по прямой линии до точки с координатами 44.808214°с.ш., 39.329704°в.д.

Южная: от точки с координатами 44.808214°с.ш., 39.329704°в.д. в северо-западном направлении по прямой линии до точки с координатами 44.811743°с.ш., 39.306441°в.д., далее в юго-западном направлении по грунтовой дороге до точки с координатами 44.805608°с.ш., 39.301546°в.д., далее в северо-западном направлении по грунтовой дороге вдоль границы лесного массива до точки с координатами 44.813797°с.ш., 39.289111°в.д., далее в западном направлении по грунтовой дороге до точки с координатами 44.814121°с.ш., 39.287250°в.д., далее в юго-западном направлении по грунтовой дороге до точки с координатами 44.813524°с.ш., 39.286444°в.д., далее в западном направлении по грунтовой дороге до точки с координатами 44.813429°с.ш., 39.248444°в.д., далее в западном направлении по прямой линии до реки Псекупс в точке с координатами 44.813427°с.ш., 39.246836°в.д.

Западная: от точки с координатами 44.813427°с.ш., 39.246836°в.д. вниз по течению по реке Псекупс до исходной точки.

В состав охотничьего угодья не входят земли населенных пунктов и иные земли, правовой режим которых не допускает осуществления видов деятельности в сфере охотничьего хозяйства.

Площадь охотничьего угодья – 1 062 га.

### Охотничье угодье «Горячий Ключ 4»

Границы охотничьего угодья:

Северная: от исходной точки с координатами 44.813427°с.ш., 39.246836°в.д., расположенной в русле реки Псекупс, в восточном направлении по прямой линии до точки с координатами 44.813429°с.ш., 39.248444°в.д., далее в восточном направлении по грунтовой дороге до точки с координатами 44.813524°с.ш., 39.286444°в.д., далее в северо-восточном направлении по грун-

товой дороге до точки с координатами 44.814121°с.ш., 39.287250°в.д., далее в восточном направлении по грунтовой дороге до точки с координатами 44.813797°с.ш., 39.289111°в.д., далее в юго-восточном направлении по грунтовой дороге вдоль границы лесного массива до точки с координатами 44.805608°с.ш., 39.301546°в.д., далее в северо-восточном направлении по грунтовой дороге до точки с координатами 44.811743°с.ш., 39.306441°в.д., далее в юго-восточном направлении по прямой линии до точки с координатами 44.808214°с.ш., 39.329704°в.д., далее в северо-восточном направлении по прямой линии до точки с координатами 44.810277°с.ш., 39.331935°в.д., далее в северо-западном направлении по прямой линии до точки с координатами 44.810704°с.ш., 39.331246°в.д., далее в северо-восточном направлении по северо-западной границе лесного массива до точки с координатами 44.813987°с.ш., 39.336739°в.д., далее в северо-восточном направлении по грунтовой дороге до точки с координатами 44.814348°с.ш., 39.338187°в.д., далее в восточном направлении по грунтовой дороге до точки с координатами 44.814109°с.ш., 39.339551°в.д., далее в северо-западном направлении по северо-восточной границе лесного массива до границы муниципального образования город Горячий Ключ в точке с координатами 44.820510°с.ш., 39.337732°в.д., далее в юго-восточном направлении по границе муниципального образования город Горячий Ключ до линии электропередач в точке с координатами 44.808968°с.ш., 39.355733°в.д.

Восточная: от точки с координатами 44.808968°с.ш., 39.355733°в.д. в южном направлении по линии электропередач до точки с координатами 44.766928°с.ш., 39.344278°в.д., далее в юго-восточном направлении по прямой линии до автомобильной дороги Суздальская – Бакинская в точке с координатами 44.766599°с.ш., 39.344558°в.д.

Южная: от точки с координатами 44.766599°с.ш., 39.344558°в.д. в юго-западном направлении по автомобильной дороге Суздальская – Бакинская до границы станицы Бакинской в точке с координатами 44.751118°с.ш., 39.296935°в.д.

Западная: от точки с координатами 44.751118°с.ш., 39.296935°в.д. в северо-западном направлении по восточной и северной границам станицы Бакинской до точки с координатами 44.781016°с.ш., 39.278702°в.д., далее в северном направлении по прямой линии до реки Псекупс в точке с координатами 44.782119°с.ш., 39.278713°в.д., далее по реке Псекупс вниз по течению до исходной точки.

В состав охотничьего угодья не входят земли населенных пунктов и иные земли, правовой режим которых не допускает осуществления видов деятельности в сфере охотничьего хозяйства.

Площадь охотничьего угодья – 3 774 га.

### **Охотничье угодье «Горячий Ключ 5»**

Границы охотничьего угодья:

Северная: от исходной точки с координатами 44.808968°с.ш.,

39.355733°в.д. в восточном направлении по границе муниципального образования город Горячий Ключ до пересечения с пересыхающим водотоком (левый приток реки Марта) в точке с координатами 44.812199°с.ш., 39.457835°в.д.

Восточная: от точки с координатами 44.812199°с.ш., 39.457835°в.д. в юго-западном направлении по пересыхающему водотоку (левому притоку реки Марта) до точки с координатами 44.799907°с.ш., 39.440854°в.д., далее в юго-западном направлении по прямой линии до границы лесного массива в точке с координатами 44.799170°с.ш., 39.440413°в.д., далее в юго-западном направлении по юго-восточной границе лесного массива до точки с координатами 44.772875°с.ш., 39.421694°в.д., далее в юго-восточном направлении по прямой линии до точки с координатами 44.771915°с.ш., 39.422602°в.д., далее в южном направлении по восточной границе лесного массива до автомобильной дороги Мартанская – Бакинская в точке с координатами 44.761842°с.ш., 39.417850°в.д.

Южная: от точки с координатами 44.761842°с.ш., 39.417850°в.д. в западном направлении по автомобильной дороге Мартанская – Бакинская до точки с координатами 44.766599°с.ш., 39.344558°в.д.

Западная: от точки с координатами 44.766599°с.ш., 39.344558°в.д. в северо-западном направлении по прямой линии до точки с координатами 44.766928°с.ш., 39.344278°в.д., далее в северном направлении по линии электропередач до исходной точки.

В состав охотничьего угодья не входят земли населенных пунктов и иные земли, правовой режим которых не допускает осуществления видов деятельности в сфере охотничьего хозяйства.

Площадь охотничьего угодья – 3 667 га.

### **Гулькевичский район Охотничье угодье «Гулькевичский 1»**

Границы охотничьего угодья:

Северная: от исходной точки с координатами 45.280114°с.ш., 40.689827°в.д., расположенной на перекрестке автомобильных дорог Кропоткин – Армавир и Соколовское – Гулькевичи, в юго-восточном направлении по автомобильной дороге Кропоткин – Армавир до перекрестка с автомобильной дорогой Мирный Пахарь – Отрадо-Ольгинское, далее в северо-восточном направлении по автомобильной дороге Мирный Пахарь – Отрадо-Ольгинское до границы села Отрадо-Кубанское, далее в северо-восточном направлении по юго-восточной границе села Отрадо-Кубанское до автомобильной дороги Мирный Пахарь – Отрадо-Ольгинское, далее в северо-восточном направлении по автомобильной дороге Мирный Пахарь – Отрадо-Ольгинское до перекрестка с автомобильной дорогой, ведущей к хутору Киевка, в точке с координатами 45.287535°с.ш., 40.909746°в.д., далее в юго-восточном направлении по автомобильной дороге до восточной границы хутора Киевка в точке с координатами 45.260516°с.ш., 41.007036°в.д.

Восточная: от точки с координатами 45.260516°с.ш., 41.007036°в.д. в южном направлении по западной и южной границам хутора Киевка до автомо-

бильной дороги Киевка – Ковалевское, далее в южном направлении по этой дороге до пересечения с границей Гулькевичского района, далее в юго-западном направлении по границе Гулькевичского района до точки с координатами 45.057576°с.ш., 40.766615°в.д.

Южная: от точки с координатами 45.057576°с.ш., 40.766615°в.д. в северо-западном направлении по границе Гулькевичского района до точки с координатами 45.184400°с.ш., 40.495301°в.д.

Западная: от точки с координатами 45.184400°с.ш., 40.495301°в.д. в северо-восточном направлении по лесозащитной полосе до автомобильной дороги Скобелевская – Пушкинское в точке с координатами 45.188433°с.ш., 40.498124°в.д., далее в юго-восточном направлении по этой дороге до села Пушкинского, далее в восточном направлении по южной и восточной границе села Пушкинского до автомобильной дороги Пушкинское – Соколовское, далее по этой дороге в северо-восточном направлении до границы села Соколовского, далее в северном направлении по восточной границе села Соколовского до точки с координатами 45.269362°с.ш., 40.689268°в.д., далее в северном направлении по автомобильной дороге, ведущей к перекрестку с автомобильной дорогой Кропоткин – Армавир, до исходной точки.

В состав охотничьего угодья не входят земли населенных пунктов и иные земли, правовой режим которых не допускает осуществления видов деятельности в сфере охотничьего хозяйства.

Площадь охотничьего угодья – 31692 га.

### **Динской район Охотничье угодье «Динской 1»**

Границы охотничьего угодья:

Северная: от исходной точки с координатами 45.296035°с.ш., 38.766368°в.д. в северо-восточном направлении по границе Динского района до автомобильной дороги Старовеличковская – Нововеличковская, далее по этой дороге в юго-восточном направлении до границы станицы Нововеличковской, далее в юго-восточном направлении по границе станицы Нововеличковской, огибая её с запада и юга, до автомобильной дороги Нововеличковская – Новотитаровская, далее в юго-восточном направлении по автомобильной дороге Нововеличковская – Новотитаровская до границы станицы Новотитаровской, далее в юго-западном направлении по северо-западной границе станицы Новотитаровской до автомобильной дороги Копанской – Новотитаровская, далее в юго-западном направлении по автомобильной дороге Копанской – Новотитаровская до точки с координатами 45.221356°с.ш., 38.856181°в.д., далее в южном направлении по внутрихозяйственной дороге до точки с координатами 45.205103°с.ш., 38.864844°в.д., далее в восточном направлении по внутрихозяйственной дороге до точки с координатами 45.204939°с.ш., 38.891420°в.д., далее в южном направлении по внутрихозяйственной дороге до точки с координатами 45.187508°с.ш., 38.891080°в.д., далее в восточном направлении по лесозащитной полосе до точки с координатами 45.187411°с.ш., 38.914185°в.д., далее в южном направлении по прямой линии до лесозащитной полосы в точке с коор-

динатами 45.185277°с.ш., 38.914148°в.д., далее в восточном направлении по лесозащитной полосе до балки в точке с координатами 45.186090°с.ш., 38.934745°в.д., далее в южном направлении по балке до точки с координатами 45.182266°с.ш., 38.933668°в.д., далее в восточном направлении по внутрихозяйственной дороге до точки с координатами 45.181705°с.ш., 38.946872°в.д., далее в северном направлении по лесозащитной полосе и внутрихозяйственной дороге до точки с координатами 45.194740°с.ш., 38.946715°в.д., далее в восточном направлении по лесозащитной полосе до точки с координатами 45.194333°с.ш., 38.954172°в.д., далее в северном направлении по автомобильной дороге до южной границы станицы Новотитаровской, далее в восточном направлении по южной границе станицы Новотитаровской до точки с координатами 45.218066°с.ш., 39.011076°в.д., далее в юго-восточном направлении по прямой линии до железной дороги в точке с координатами 45.217899°с.ш., 39.011561°в.д.

Восточная: от точки с координатами 45.217899°с.ш., 39.011561°в.д. в южном направлении по железной дороге до точки с координатами 45.203972°с.ш., 39.010501°в.д., далее в юго-восточном направлении по прямой линии до границы Динского района в точке с координатами 45.203904°с.ш., 39.010987°в.д., далее в южном направлении по границе Динского района до точки с координатами 45.183869°с.ш., 39.008401°в.д., далее в южном направлении по прямой линии до границы Динского района в точке с координатами 45.182856°с.ш., 39.008248°в.д.

Южная: от точки с координатами 45.182856°с.ш., 39.008248°в.д. в северо-западном направлении по границе Динского района до точки с координатами 45.236313°с.ш., 38.689199°в.д.

Западная: от точки с координатами 45.236313°с.ш., 38.689199°в.д. в северо-восточном направлении по границе авиационного полигона, вдоль рва, до точки с координатами 45.279313°с.ш., 38.754298°в.д., далее в северо-западном направлении по лесозащитной полосе до точки с координатами 45.283547°с.ш., 38.748398°в.д., далее в северо-восточном направлении по лесозащитной полосе до исходной точки.

В состав охотничьего угодья не входят земли населенных пунктов и иные земли, правовой режим которых не допускает осуществления видов деятельности в сфере охотничьего хозяйства.

Площадь охотничьего угодья – 15 013 га.

### Охотничье угодье «Динской 2»

Границы охотничьего угодья:

Северная: от исходной точки с координатами 45.187534°с.ш., 39.222495°в.д. в восточном направлении по прямой линии до границы станицы Динской в точке с координатами 45.187501°с.ш., 39.223446°в.д., далее в восточном направлении по южной границе станицы Динской до автомобильной дороги Динская – Первореченское – Васюринская, далее в юго-восточном направлении по этой дороге до автомобильной дороги Краснодар – Кропоткин, далее в северо-восточном направлении по дороге Краснодар – Кропоткин до



границы Динского района.

Восточная: от автомобильной дороги Краснодар – Кропоткин в южном направлении по границе Динского района до стыка границ Республики Адыгея, муниципальных образований город Краснодар и Динской район.

Южная: от стыка границ Республики Адыгея, муниципальных образований город Краснодар и Динской район в северо-западном направлении по границе Динского района до точки с координатами 45.124237°с.ш., 39.262160°в.д., далее в западном направлении по автомобильной дороге Янтарный – СНТ «Янтарь» до точки с координатами 45.124859°с.ш., 39.249665°в.д., далее в западном направлении по прямой линии до границы поселка Янтарного в точке с координатами 45.124781°с.ш., 39.246259°в.д., далее в западном направлении по границе поселка Янтарного до точки с координатами 45.124501°с.ш., 39.240965°в.д., далее в северном направлении по западной границе поселка Янтарного до точки с координатами 45.131865°с.ш., 39.240923°в.д., далее в западном направлении по прямой линии до точки с координатами 45.131949°с.ш., 39.239109°в.д., далее в северном направлении по прямой линии до точки с координатами 45.133331°с.ш., 39.239048°в.д., далее в восточном направлении по автомобильной дороге Агроном – Янтарный до границы поселка Агроном в точке с координатами 45.133389°с.ш., 39.223958°в.д.

Западная: от точки с координатами с координатами 45.133389°с.ш., 39.223958°в.д. в северо-западном направлении по восточной и северной границам поселка Агроном до железной дороги Краснодар – Динская, далее по этой железной дороге в северо-восточном направлении до точки с координатами 45.177449°с.ш., 39.215285°в.д., далее в северо-западном направлении по прямой линии до границы станицы Динской в точке с координатами 45.177649°с.ш., 39.214883°в.д., далее в северо-восточном направлении по границе станицы Динской до исходной точки.

В состав охотничьего угодья не входят земли населенных пунктов и иные земли, правовой режим которых не допускает осуществления видов деятельности в сфере охотничьего хозяйства.

Площадь охотничьего угодья – 7 238 га.

#### **Охотничье угодье «Динской 4»**

Границы охотничьего угодья:

Северная: от исходной точки с координатами 45.129343°с.ш., 39.185968°в.д. в восточном направлении по южной границе поселка Агроном до точки с координатами 45.133389°с.ш., 39.223958°в.д., далее в восточном направлении по автомобильной дороге Агроном – Янтарный до точки с координатами 45.133331°с.ш., 39.239048°в.д., далее в южном направлении по прямой линии до точки с координатами 45.131949°с.ш., 39.239109°в.д., далее в восточном направлении по прямой линии до западной границы поселка Янтарного в точке с координатами 45.131865°с.ш., 39.240923°в.д., далее в южном направлении по западной границе поселка Янтарного до точки с координатами 45.124501°с.ш., 39.240965°в.д., далее в восточном направлении по границе по-

селка Янтарного до точки с координатами 45.124781°с.ш., 39.246259°в.д., далее в восточном направлении по прямой линии до автомобильной дороги Янтарный – СНТ «Янтарь», далее в восточном направлении по автомобильной дороге Янтарный – СНТ «Янтарь» до границы Динского района в точке с координатами 45.124237°с.ш., 39.262160°в.д.

Восточная: от точки с координатами 45.124237°с.ш., 39.262160°в.д. в южном направлении по границе Динского района до точки с координатами 45.099411°с.ш., 39.262517°в.д.

Южная: от точки с координатами 45.099411°с.ш., 39.262517°в.д. в западном направлении по границе Динского района до точки с координатами 45.099126°с.ш., 39.186309°в.д.

Западная: от точки с координатами 45.099126°с.ш., 39.186309°в.д. в северном направлении по границе Динского района до исходной точки.

В состав охотничьего угодья не входят земли населенных пунктов и иные земли, правовой режим которых не допускает осуществления видов деятельности в сфере охотничьего хозяйства.

Площадь охотничьего угодья – 1 984 га.

### **Ейский район** **Охотничье угодье «Ейский 1»**

Границы охотничьего угодья:

Северная: от исходной точки с координатами 46.641424°с.ш., 37.848002°в.д., расположенной на восточной границе станицы Должанской на берегу Таганрогского залива Азовского моря, в восточном направлении по береговой линии Таганрогского залива до границы села Воронцовка, далее в восточном направлении по границе села Воронцовка, огибая его с юга, до автомобильной дороги Воронцовка – Приазовка, далее в восточном направлении по этой дороге до хутора Приазовка.

Восточная: от хутора Приазовка в юго-западном направлении по автомобильной дороге Ейск – Камышеватская до северо-западной границы станицы Камышеватской в точке с координатами 46.426266°с.ш., 37.978433°в.д.

Южная: от точки с координатами 46.426266°с.ш., 37.978433°в.д. в юго-западном направлении по северо-западной границе станицы Камышеватской до береговой линии Азовского моря.

Западная: от станицы Камышеватской в северо-западном направлении по береговой линии Азовского моря до границы станицы Должанской, далее в северном направлении по восточной границе станицы Должанской до исходной точки.

В состав охотничьего угодья не входят земли населенных пунктов и иные земли, правовой режим которых не допускает осуществления видов деятельности в сфере охотничьего хозяйства.

Площадь охотничьего угодья – 41 587 га.

### Охотничье угодье «Ейский 2»

Границы охотничьего угодья:

Северная: от исходной точки с координатами 46.669386°с.ш., 38.098266°в.д., расположенной на береговой линии Таганрогского залива, в северо-восточном направлении по береговой линии Таганрогского залива и Ейского лимана до границы Ейского района в точке с координатами 46.643936°с.ш., 38.465322°в.д.

Восточная: от точки с координатами 46.643936°с.ш., 38.465322°в.д. в южном направлении по границе Ейского района до точки с координатами 46.609873°с.ш., 38.477939°в.д.

Южная: от точки с координатами 46.609873°с.ш., 38.477939°в.д. в западном направлении по внутрихозяйственной дороге и лесозащитной полосе до границы города Ейска, далее в южном направлении по границе города Ейска до точки с координатами 46.594444°с.ш., 38.361078°в.д., далее в западном направлении по границе города Ейска до точки с координатами 46.594581°с.ш., 38.308401°в.д., далее в северном направлении по границе города Ейска до лесозащитной полосы в точке с координатами 46.609210°с.ш., 38.308336°в.д., далее в западном направлении по лесозащитной полосе до автомобильной дороги Ясенская – Ейск в точке с координатами 46.609005°с.ш., 38.269440°в.д., далее в северном направлении по автомобильной дороге Ясенская – Ейск до точки с координатами 46.627056°с.ш., 38.269262°в.д., далее в западном направлении по прямой линии до восточной границы села Кухаривка в точке с координатами 46.626219°с.ш., 38.164078°в.д.

Западная: от точки с координатами 46.626219°с.ш., 38.164078°в.д. в северном направлении по восточной и северной границе села Кухаривка до автомобильной дороги Ейск – Камышеватская, далее в северо-восточном направлении по этой дороге до перекрестка с дорогой Красноармейское – Воронцовка, далее в восточном направлении по автомобильной дороге Красноармейское – Воронцовка до восточной границы села Воронцовка, далее в северном направлении по восточной границе села Воронцовка до точки с координатами 46.667429°с.ш., 38.098401°в.д., далее в северном направлении по прямой линии до исходной точки.

В состав охотничьего угодья не входят земли населенных пунктов и иные земли, правовой режим которых не допускает осуществления видов деятельности в сфере охотничьего хозяйства.

Площадь охотничьего угодья – 9 404 га.

### Охотничье угодье «Ейский 3»

Границы охотничьего угодья:

Северная: от исходной точки с координатами 46.771393°с.ш., 38.338259°в.д. в восточном направлении по береговой линии острова Ейская коса до точки с координатами 46.767105°с.ш., 38.359698°в.д.

Восточная: от точки с координатами 46.767105°с.ш., 38.359698°в.д. в юго-

западном направлении по береговой линии острова Ейская коса до точки с координатами 46.759817°с.ш., 38.343218°в.д.

Южная: от точки с координатами 46.759817°с.ш., 38.343218°в.д. в западном направлении по береговой линии острова Ейская коса до точки с координатами 46.759237°с.ш., 38.321936°в.д.

Западная: от точки с координатами 46.759237°с.ш., 38.321936°в.д. в северо-восточном направлении по береговой линии острова Ейская коса до исходной точки.

В состав охотничьего угодья не входят земли населенных пунктов и иные земли, правовой режим которых не допускает осуществления видов деятельности в сфере охотничьего хозяйства.

Площадь охотничьего угодья – 139 га.

### **Охотничье угодье «Ейский 4»**

Границы охотничьего угодья:

Северная: от исходной точки с координатами 46.742013°с.ш., 38.292317°в.д., расположенной на северной оконечности берегового уступа мыса Ейская коса на стыке границ Ейского района и береговой линии Азовского моря, в северо-восточном направлении по границе Ейского района до береговой линии острова Ейская Коса в точке с координатами 46.761281°с.ш., 38.323665°в.д., далее в северо-восточном направлении по береговой линии острова Ейская Коса, огибая его с восточной стороны, до точки 46.771392°с.ш., 38.338260°в.д., далее в северо-восточном направлении по границе Ейского района до точки с координатами 46.790784°с.ш., 38.378414°в.д., расположенной на стыке границ Щербиновского и Ейского районов.

Восточная: от точки с координатами 46.790784°с.ш., 38.378414°в.д. в юго-восточном направлении по границе Ейского района до точки с координатами 46.698547°с.ш., 38.466916°в.д., расположенной в акватории Ейского лимана на стыке границ Александровского сельского поселения Ейского района, Глафиоровского и Щербиновского сельских поселений Щербиновского района, далее в южном направлении по границе Ейского района до береговой линии Ейского лимана, расположенной в точке с координатами 46.643947°с.ш., 38.465313°в.д.

Южная: от точки с координатами 46.759817°с.ш., 38.343218°в.д. в северо-западном направлении по береговой линии Ейского лимана до границы Ейского городского поселения в точке с координатами 46.660592°с.ш., 38.354077°в.д.

Западная: от точки с координатами 46.660592°с.ш., 38.354077°в.д. в северо-восточном направлении по береговой линии Ейского лимана до исходной точки.

В состав охотничьего угодья не входят земли населенных пунктов и иные земли, правовой режим которых не допускает осуществления видов деятельности в сфере охотничьего хозяйства.

Площадь охотничьего угодья – 9 718 га.

### Кавказский район Охотничье угодье «Кавказский 1»

Границы охотничьего угодья:

Северная: от исходной точки с координатами 45.691225°с.ш., 40.744213°в.д. в восточном направлении по границе Кавказского района до точки с координатами 45.694196°с.ш., 40.847767°в.д.

Восточная: от точки с координатами 45.694196°с.ш., 40.847767°в.д. в южном направлении по границе Кавказского района до железной дороги Кропоткин – Новоалександровск.

Южная: от границы Кавказского района по железной дороге Кропоткин – Новоалександровск в западном направлении до границы станицы Темижбекской, далее в западном направлении по северной границе станицы Темижбекской до реки Челбас, далее по реке Челбас вниз по течению до автомобильной дороги Кавказская – Ильинская.

Западная: от реки Челбас в северном направлении по автомобильной дороге Кавказская – Ильинская до исходной точки.

В состав охотничьего угодья не входят земли населенных пунктов и иные земли, правовой режим которых не допускает осуществления видов деятельности в сфере охотничьего хозяйства.

Площадь охотничьего угодья – 21 690 га.

### Охотничье угодье «Кавказский 2»

Границы охотничьего угодья:

Северная: от точки с координатами 45.436511°с.ш., 40.616171°в.д., расположенной на восточной границе города Кропоткина, в восточном направлении по автомобильной дороге Кропоткин – Кавказская до границы станицы Кавказской, далее в восточном направлении по южной границе станицы Кавказской до автомобильной дороги Гирей – Кавказская в точке с координатами 45.437475°с.ш., 40.698208°в.д.

Восточная: от точки с координатами 45.437475°с.ш., 40.698208°в.д. в южном направлении по дороге Гирей – Кавказская до границы Кавказского района.

Южная: от автомобильного моста через реку Кубань в западном направлении по границе Кавказского района до железнодорожного моста на западной границе города Кропоткина.

Западная: от железнодорожного моста в северо-западном направлении по восточной границе города Кропоткина до исходной точки.

В состав охотничьего угодья не входят земли населенных пунктов и иные земли, правовой режим которых не допускает осуществления видов деятельности в сфере охотничьего хозяйства.

Площадь охотничьего угодья – 867 га.

### Калининский район Охотничье угодье «Калининский 1»

Границы охотничьего угодья:

Северная: от исходной точки с координатами 45.438296°с.ш., 38.603733°в.д. в северо-восточном направлении по автомобильной дороге Старонижестеблиевская – Тимашевск до границы Калининского района, далее в юго-восточном направлении по границе Калининского района до точки с координатами 45.469540°с.ш., 38.870709°в.д.

Восточная: от точки с координатами 45.469540°с.ш., 38.870709°в.д. в юго-западном направлении по границе Калининского района до пересечения с автомобильной дорогой Бойкопонура – Нововеличковская.

Южная: от пересечения границы Калининского района автомобильной дорогой Бойкопонура – Нововеличковская в западном направлении по границе Калининского района до точки с координатами 45.300074°с.ш., 38.681040°в.д.

Западная: от точки с координатами 45.300074°с.ш., 38.681040°в.д. в северо-западном направлении по прямой линии до границы станицы Андреевской в точке с координатами 45.307066°с.ш., 38.671139°в.д., далее в северном направлении по восточной границе станицы Андреевской до точки с координатами 45.333551°с.ш., 38.660382°в.д., далее в северо-западном направлении по лесозащитной полосе до точки с координатами 45.341416°с.ш., 38.649622°в.д., далее в северо-восточном направлении по лесозащитной полосе до точки с координатами 45.366620°с.ш., 38.685993°в.д., далее в северо-западном направлении по лесозащитной полосе до железной дороги Полтавская – Калининская, далее в северо-восточном направлении по железной дороге Полтавская – Калининская до точки с координатами 45.424042°с.ш., 38.623869°в.д., далее в северо-западном направлении по лесозащитной полосе до исходной точки.

В состав охотничьего угодья не входят земли населенных пунктов и иные земли, правовой режим которых не допускает осуществления видов деятельности в сфере охотничьего хозяйства.

Площадь охотничьего угодья – 25 972 га.

### Охотничье угодье «Калининский 2»

Границы охотничьего угодья:

Северная: от исходной точки с координатами 45.7375710°с.ш., 38.046073°в.д. в северо-восточном направлении по границе государственного природного комплексного заказника регионального значения «Лотос» до ерика Крутого в точке с координатами 45.744152°с.ш., 38.066372°в.д., далее в северо-восточном направлении по границе государственного природного комплексного заказника регионального значения «Лотос» до южной границы хутора Пригибского в точке с координатами 45.756131°с.ш., 38.070990°в.д.

Восточная: от точки с координатами 45.756131°с.ш., 38.070990°в.д. в южном направлении по границе хутора Пригибского до точки с координатами 45.746102°с.ш., 38.075117°в.д., далее в юго-западном направлении по автомо-

бильной дороге до точки с координатами 45.744972°с.ш., 38.071391°в.д., далее в юго-западном направлении по прямой линии до границы государственного природного комплексного заказника регионального значения «Лотос» в точке с координатами 45.744725°с.ш., 38.070354°в.д., далее в юго-западном направлении по границе государственного природного комплексного заказника регионального значения «Лотос» до точки с координатами 45.744152°с.ш., 38.066372°в.д., далее в южном направлении по прямой линии до оросительного канала в точке с координатами 45.725570°с.ш., 38.066578°в.д.

Южная: от точки с координатами 45.725570°с.ш., 38.066578°в.д. в юго-западном направлении по оросительному каналу до внутрихозяйственной дороги в точке с координатами 45.706149°с.ш., 38.032574°в.д., далее в северо-западном направлении по внутрихозяйственной дороге до границы государственного природного комплексного заказника регионального значения «Лотос» в точке с координатами 45.708077°с.ш., 38.026867°в.д.

Западная: от точки с координатами 45.708077°с.ш., 38.026867°в.д. в северо-восточном направлении по границе государственного природного комплексного заказника регионального значения «Лотос» до исходной точки.

В состав охотничьего угодья не входят земли населенных пунктов и иные земли, правовой режим которых не допускает осуществления видов деятельности в сфере охотничьего хозяйства.

Площадь охотничьего угодья – 634 га.

### **Охотничье угодье «Калининский б»**

Границы охотничьего угодья:

Северная: от исходной точки, расположенной на стыке границ Калининского, Приморско-Ахтарского и Славянского районов, в северо-восточном направлении по границе Калининского района до границы государственного природного комплексного заказника регионального значения «Лотос» в точке с координатами 45.720100°с.ш., 37.978147°в.д., далее в юго-западном направлении по границе государственного природного комплексного заказника регионального значения «Лотос» до точки с координатами 45.696063°с.ш., 38.007285°в.д., далее в северо-восточном направлении по границе государственного природного комплексного заказника регионального значения «Лотос» до точки с координатами 45.708077°с.ш., 38.026867°в.д.

Восточная: от точки с координатами 45.708077°с.ш., 38.026867°в.д. в юго-восточном направлении по внутрихозяйственной дороге до оросительного канала в точке с координатами 45.706149°с.ш., 38.032574°в.д., далее в юго-западном направлении по прямой линии до границы Калининского района в точке с координатами 45.705709°с.ш., 38.032152°в.д., далее в юго-западном направлении по границе Калининского района до точки с координатами 45.678224°с.ш., 38.014174°в.д.

Южная: от точки с координатами 45.678224°с.ш., 38.014174°в.д. в западном направлении по границе Калининского района до точки с координатами 45.671931°с.ш., 37.960723°в.д.

Западная: от точки с координатами 45.671931°с.ш., 37.960723°в.д. в северо-западном направлении по границе Калининского района до исходной точки.

В состав охотничьего угодья не входят земли населенных пунктов и иные земли, правовой режим которых не допускает осуществления видов деятельности в сфере охотничьего хозяйства.

Площадь охотничьего угодья – 2 371 га.

### **Охотничье угодье «Калининский 8»**

Границы охотничьего угодья:

Северная: от исходной точки с координатами 45.392185°с.ш., 38.537927°в.д. в северо-восточном направлении по границе Калининского района до точки с координатами 45.410892°с.ш., 38.587834°в.д., далее в северо-западном направлении по границе Калининского района до автомобильной дороги Старовеличковская – Старонижестеблиевская, далее в северо-восточном направлении по автомобильной дороге Старовеличковская – Старонижестеблиевская до точки с координатами 45.438295°с.ш., 38.603733°в.д.

Восточная: от точки с координатами 45.438295°с.ш., 38.603733°в.д. в юго-восточном направлении по лесозащитной полосе до железной дороги Полтавская – Старовеличковская в точке с координатами 45.424043°с.ш., 38.623869°в.д., далее в юго-западном направлении по железной дороге Полтавская – Старовеличковская до точки с координатами 45.419678°с.ш., 38.612136°в.д., далее в юго-восточном направлении по лесозащитной полосе до точки с координатами 45.366620°с.ш., 38.685993°в.д., далее в юго-западном направлении по лесозащитной полосе до точки с координатами 45.341416°с.ш., 38.649622°в.д., далее в юго-восточном направлении по лесозащитной полосе до границы станицы Андреевской в точке с координатами 45.333551°с.ш., 38.660382°в.д., далее в южном направлении по западной границе станицы Андреевской до точки с координатами 45.307066°с.ш., 38.671139°в.д., далее в юго-восточном направлении по прямой линии до границы Калининского района в точке с координатами 45.300074°с.ш., 38.681040°в.д.

Южная: от точки с координатами 45.300074°с.ш., 38.681040°в.д. в юго-западном направлении по границе Калининского района до точки с координатами 45.271490°с.ш., 38.640156°в.д., далее в северо-западном направлении по границе Калининского района до точки с координатами 45.303472°с.ш., 38.595006°в.д.

Западная: от точки с координатами 45.303472°с.ш., 38.595006°в.д. в северо-западном направлении по границе Калининского района до исходной точки.

В состав охотничьего угодья не входят земли населенных пунктов и иные земли, правовой режим которых не допускает осуществления видов деятельности в сфере охотничьего хозяйства.

Площадь охотничьего угодья – 8 624 га.



### **Каневской район Охотничье угодье «Каневской 1»**

Границы охотничьего угодья:

Северная: от исходной точки с координатами 46.095993°с.ш., 38.750210°в.д., расположенной на повороте автомобильной дороги Каневская – Привольная (16-й километр), в восточном направлении по этой дороге до станицы Каневской, далее в восточном направлении по юго-западной и юго-восточной границам станицы Каневской до автомобильной дороги Каневская – Челбасская, далее в юго-восточном направлении по автомобильной дороге Каневская – Челбасская до точки с координатами 46.045155°с.ш., 39.048003°в.д., далее в юго-восточном направлении по прямой линии вдоль лесозащитной полосы до границы Каневского района в точке с координатами 46.008271°с.ш., 39.211617°в.д., далее в восточном направлении по границе Каневского района до стыка границ Каневского, Ленинградского и Павловского районов.

Восточная: от стыка границ Каневского, Ленинградского и Павловского районов в южном направлении по границе Каневского района до реки Сухая Челбаска, далее по реке Сухая Челбаска вниз по течению до слияния с рекой Средняя Челбаска, далее по реке Средняя Челбаска вниз по течению до точки с координатами 45.977396°с.ш., 39.470565°в.д., далее в южном направлении по прямой линии до границы лесного массива в точке с координатами 45.976356°с.ш., 39.470520°в.д., далее в южном направлении по границе лесного массива до границы Каневского района в точке с координатами 45.935573°с.ш., 39.471009°в.д., далее в юго-западном направлении по границе Каневского района до реки Правый Бейсужек в точке с координатами 45.886272°с.ш., 39.406723°в.д.

Южная: от точки с координатами 45.886272°с.ш., 39.406723°в.д. в западном направлении по границе Каневского района до балки Жирякова в точке с координатами 46.003094°с.ш., 38.748866°в.д.

Западная: от точки с координатами 46.003094°с.ш., 38.748866°в.д. в северном направлении по прямой линии до лесозащитной полосы в точке с координатами 46.006187°с.ш., 38.748932°в.д., далее в северном направлении по лесозащитной полосе до исходной точки.

В состав охотничьего угодья не входят земли населенных пунктов и иные земли, правовой режим которых не допускает осуществления видов деятельности в сфере охотничьего хозяйства.

Площадь охотничьего угодья – 68 779 га.

### **Кореновский район Охотничье угодье «Кореновский 1»**

Границы охотничьего угодья:

Северная: от исходной точки с координатами 45.525284°с.ш., 39.553533°в.д., расположенной на железнодорожной дороге Кореновск – Выселки у хутора Казаче-Малеваный в восточном направлении по лесозащитной полосе до границы Кореновского района, далее по границе Кореновского райо-

на до точки с координатами 45.522481°с.ш., 39.666976°в.д.

Восточная: от точки с координатами 45.522481°с.ш., 39.666976°в.д. в южном направлении по границе Кореновского района до точки с координатами 45.375794°с.ш., 39.614608°в.д., расположенной на дамбе через реку Кирпили.

Южная: от точки с координатами 45.375794°с.ш., 39.614608°в.д. в западном направлении по границе Кореновского района до точки с координатами 45.376974°с.ш., 39.589005°в.д., далее в северо-западном направлении по прямой линии до границы станицы Раздольной в точке с координатами 45.377587°с.ш., 39.588430°в.д., далее в северо-западном направлении по северо-восточной границе станицы Раздольной до автомобильной дороги Раздольная – Кореновск в точке с координатами 45.387360°с.ш., 39.554352°в.д.

Западная: от точки с координатами 45.387360°с.ш., 39.554352°в.д. в северо-западном направлении по автомобильной дороге Раздольная – Кореновск до восточной границы города Кореновска, далее в северном направлении по восточной границе города Кореновска до железной дороги Кореновск – Выселки, далее в северо-восточном направлении по железной дороге до исходной точки.

В состав охотничьего угодья не входят земли населенных пунктов и иные земли, правовой режим которых не допускает осуществления видов деятельности в сфере охотничьего хозяйства.

Площадь охотничьего угодья – 12 712 га.

### **Охотничье угодье «Кореновский 3»**

Границы охотничьего угодья:

Северная: от исходной точки с координатами 45.816307°с.ш., 39.523501°в.д. в восточном направлении по границе Кореновского района до точки с координатами 45.816308°с.ш., 39.536703°в.д.

Восточная: от точки с координатами 45.816308°с.ш., 39.536703°в.д. в южном направлении по границе Кореновского района до балки Зозовской в точке с координатами 45.784883°с.ш., 39.538229°в.д.

Южная: от точки с координатами 45.784883°с.ш., 39.538229°в.д. в западном направлении по балке Зозовской до границы Кореновского района в точке с координатами 45.786692°с.ш., 39.523673°в.д.

Западная: от точки с координатами 45.786692°с.ш., 39.523673°в.д. на север по границе Кореновского района до исходной точки.

В состав охотничьего угодья не входят земли населенных пунктов и иные земли, правовой режим которых не допускает осуществления видов деятельности в сфере охотничьего хозяйства.

Площадь охотничьего угодья – 352 га.

### **Красноармейский район Охотничье угодье «Красноармейский 1»**

Границы охотничьего угодья:

Северная: от исходной точки с координатами 45.270652°с.ш.,

38.176606°в.д., расположенной на восточной границе хутора Трудобеликовско-го, в восточном направлении по автомобильной дороге Славянск-на-Кубани – Новомышастовская до границы Ивановского сельского поселения, далее в южном и северо-восточном направлении по границе Ивановского сельского поселения до автомобильной дороги Ивановская – Новомышастовская в точке с координатами 45.235605°с.ш., 38.497829°в.д., далее в юго-восточном направлении по автомобильной дороге Ивановская – Новомышастовская до точки с координатами 45.209110°с.ш., 38.534262°в.д., далее в северо-восточном направлении по прямой линии до канала в точке с координатами 45.212402°с.ш., 38.538865°в.д., далее в северо-восточном направлении по каналу до точки с координатами 45.216885°с.ш., 38.545190°в.д., далее в северо-восточном направлении по прямой линии до внутрихозяйственной дороги в точке с координатами 45.227584°с.ш., 38.558793°в.д., далее в северо-восточном направлении по внутрихозяйственной дороге до лесозащитной полосы в точке с координатами 45.236131°с.ш., 38.570875°в.д., далее в северо-восточном направлении по лесозащитной полосе до точки с координатами 45.239958°с.ш., 38.576422°в.д., далее в северо-восточном направлении по прямой линии до точки с координатами 45.25259340°с.ш., 38.59499650°в.д., далее в северо-восточном направлении по прямой линии до лесозащитной полосы в точке с координатами 45.252769°с.ш., 38.595148°в.д., далее в северо-западном направлении по лесозащитной полосе до границы Ивановского сельского поселения в точке с координатами 45.278488°с.ш., 38.559101°в.д., далее в северо-восточном направлении по границе Ивановского сельского поселения до границы Красноармейского района в точке с координатами 45.303386°с.ш., 38.595115°в.д.

Восточная: от точки с координатами 45.303386°с.ш., 38.595115°в.д. в юго-восточном направлении по границе Красноармейского района до точки с координатами 45.245824°с.ш., 38.675867°в.д., далее в юго-западном направлении по лесозащитной полосе до точки с координатами 45.236455°с.ш., 38.662453°в.д., далее в юго-западном направлении по внутрихозяйственной дороге до точки с координатами 45.228769°с.ш., 38.651178°в.д., далее в юго-западном направлении по прямой линии до внутрихозяйственной дороги, ведущей к станции Новомышастовской, в точке с координатами 45.225980°с.ш., 38.647299°в.д., далее в юго-западном направлении по внутрихозяйственной дороге до границы станции Новомышастовской в точке с координатами 45.201525°с.ш., 38.611888°в.д., далее в юго-западном направлении по юго-восточной границе станции Новомышастовской до автомобильной дороги Федоровская – Новомышастовская, далее в юго-западном направлении по автомобильной дороге Федоровская – Новомышастовская до границы хутора Прикубанского в точке с координатами 45.116923°с.ш., 38.474693°в.д., далее в юго-восточном направлении по границе хутора Прикубанского до точки с координатами 45.106383°с.ш., 38.483304°в.д., далее в юго-восточном направлении по прямой линии до границы Красноармейского района в точке с координатами 45.105883°с.ш., 38.486019°в.д., далее в северо-западном направлении по границе Красноармейского района до стыка границ Красноармейского, Крымского и Славянского районов в точке с координатами 45.188691°с.ш., 38.208688°в.д.

Западная: от точки с координатами 45.188691°с.ш., 38.208688°в.д. по реке Протока вниз по течению до точки с координатами 45.215923°с.ш., 38.200005°в.д., далее в северо-восточном направлении по прямой линии до границы хутора Коржевского в точке с координатами 45.217198°с.ш., 38.200506°в.д., далее в северо-западном направлении по восточным границам населенных пунктов хутор Коржевский, хутор Турковский, хутор Чигрина, хутор Крижановский, хутор Трудобеликовский до исходной точки.

В состав охотничьего угодья не входят земли населенных пунктов и иные земли, правовой режим которых не допускает осуществления видов деятельности в сфере охотничьего хозяйства.

Площадь охотничьего угодья – 32 022 га.

### **Охотничье угодье «Красноармейский 3»**

Границы охотничьего угодья:

Северная: от исходной точки с координатами 45.174675°с.ш., 38.558921°в.д. в восточном направлении по южной границе станицы Новомышастовской до автомобильной дороги Новомышастовская – Марьянская в точке с координатами 45.165782°с.ш., 38.591930°в.д.

Восточная: от точки с координатами 45.165782°с.ш., 38.591930°в.д. в юго-восточном направлении по автомобильной дороге Новомышастовская – Марьянская до границы станицы Марьянской, далее в юго-восточном направлении по северной, западной и южной границам станицы Марьянской до точки с координатами 45.090937°с.ш., 38.667741°в.д., далее в восточном направлении по прямой линии до границы Красноармейского района в точке с координатами 45.090930°с.ш., 38.667837°в.д., далее в юго-восточном направлении по границе Красноармейского района до точки с координатами 45.088251°с.ш., 38.674117°в.д., далее в юго-западном направлении по границе Красноармейского района до стыка границ муниципальных образований город Краснодар, Красноармейский район и Северский район.

Южная: от стыка границ муниципальных образований город Краснодар, Красноармейский район и Северский район в северо-западном направлении по границе Красноармейского района до точки с координатами 45.111486°с.ш., 38.539767°в.д., далее в северном направлении по прямой линии до юго-восточного угла лесного квартала 4 Б Елизаветинского участкового лесничества Краснодарского лесничества, далее в северном направлении по восточным границам лесных кварталов 4 Б, 2 Б Елизаветинского участкового лесничества Краснодарского лесничества до северо-восточного угла лесного квартала 2 Б Елизаветинского участкового лесничества Краснодарского лесничества, далее в западном направлении по северным границам лесных кварталов 2 Б, 1 Б Елизаветинского участкового лесничества Краснодарского лесничества до северо-восточной границы хутора Прикубанского в точке с координатами 45.119589°с.ш., 38.513535°в.д., далее в юго-западном направлении по западным границам лесных кварталов 1 Б, 3 Б, 5 Б Елизаветинского участкового лесничества Краснодарского лесничества до юго-западного угла лесного квартала 5 Б

Елизаветинского участкового лесничества Краснодарского лесничества, далее в юго-восточном направлении по прямой линии до границы Красноармейского района в точке с координатами 45.101591°с.ш., 38.506322°в.д., далее в северо-западном направлении по границе Красноармейского района до точки с координатами 45.105883°с.ш., 38.486019°в.д., далее в северо-западном направлении по прямой линии до границы хутора Прикубанского в точке с координатами 45.106383°с.ш., 38.483304°в.д.

Западная: от точки с координатами 45.106383°с.ш., 38.483304°в.д. в северо-западном направлении по границе хутора Прикубанского до автомобильной дороги Федоровская – Новомышастовская, далее в северо-восточном направлении по автомобильной дороге Федоровская – Новомышастовская до исходной точки.

В состав охотничьего угодья не входят земли населенных пунктов и иные земли, правовой режим которых не допускает осуществления видов деятельности в сфере охотничьего хозяйства.

Площадь охотничьего угодья – 7 177 га.

#### **Охотничье угодье «Красноармейский 4»**

Границы охотничьего угодья:

Северная: от исходной точки с координатами 45.201525°с.ш., 38.611888°в.д. в северо-восточном направлении по автомобильной дороге, ведущей к полевому стану, до точки с координатами 45.225866°с.ш., 38.647181°в.д., далее в северо-восточном направлении по прямой линии до внутрихозяйственной дороги в точке с координатами 45.228769°с.ш., 38.651178°в.д., далее в северо-восточном направлении по внутрихозяйственной дороге до лесозащитной полосы в точке с координатами 45.236455°с.ш., 38.662453°в.д., далее в северо-восточном направлении по лесозащитной полосе до границы Красноармейского района в точке с координатами 45.245824°с.ш., 38.675867°в.д.

Восточная: от точки с координатами 45.245824°с.ш., 38.675867°в.д. в юго-восточном направлении по границе Красноармейского района до точки с координатами 45.137376°с.ш., 38.795934°в.д.

Южная: от точки с координатами 45.137376°с.ш., 38.795934°в.д. в юго-западном направлении по границе Красноармейского района до точки с координатами 45.100356°с.ш., 38.677276°в.д., далее в северо-западном направлении по прямой линии до границы станицы Марьянской в точке с координатами 45.101891°с.ш., 38.676805°в.д.

Западная: от точки с координатами 45.101891°с.ш., 38.676805°в.д. в северо-западном направлении по северо-восточной границе станицы Марьянской до точки с координатами 45.123181°с.ш., 38.627802°в.д., далее в северо-западном направлении по автомобильной дороге Марьянская – Новомышастовская до границы станицы Новомышастовской в точке с координатами 45.152760°с.ш., 38.603949°в.д., далее в северном направлении по восточной границе станицы Новомышастовской до исходной точки.

В состав охотничьего угодья не входят земли населенных пунктов и иные земли, правовой режим которых не допускает осуществления видов деятельности в сфере охотничьего хозяйства.

Площадь охотничьего угодья – 14 580 га.

### **Охотничье угодье «Красноармейский 5»**

Границы охотничьего угодья:

Северная: от исходной точки с координатами 45.235605°с.ш., 38.497829°в.д. в северо-восточном направлении по границе Ивановского сельского поселения до точки с координатами 45.278488°с.ш., 38.559101°в.д.

Восточная: от точки с координатами 45.278488°с.ш., 38.559101°в.д. в юго-восточном направлении по лесозащитной полосе до точки с координатами 45.252769°с.ш., 38.595148°в.д.

Южная: от точки с координатами 45.252769°с.ш., 38.595148°в.д. в юго-западном направлении по прямой линии до точки с координатами 45.25259340°с.ш., 38.59499650°в.д., далее в юго-западном направлении по прямой линии до лесозащитной полосы в точке с координатами 45.239958°с.ш., 38.576422°в.д., далее в юго-западном направлении по лесозащитной полосе до внутрихозяйственной дороги в точке с координатами 45.236131°с.ш., 38.570875°в.д., далее в юго-западном направлении по внутрихозяйственной дороге до точки с координатами 45.227584°с.ш., 38.558793°в.д., далее в юго-западном направлении по прямой линии до канала в точке с координатами 45.216885°с.ш., 38.545190°в.д., далее в юго-западном направлении по каналу до точки с координатами 45.212402°с.ш., 38.538865°в.д., далее в юго-западном направлении по прямой линии до автомобильной дороги Ивановская – Новомышастовская в точке с координатами 45.209110°с.ш., 38.534262°в.д.

Западная: от точки с координатами 45.209110°с.ш., 38.534262°в.д. в северо-западном направлении по автомобильной дороге Ивановская – Новомышастовская до исходной точки.

В состав охотничьего угодья не входят земли населенных пунктов и иные земли, правовой режим которых не допускает осуществления видов деятельности в сфере охотничьего хозяйства.

Площадь охотничьего угодья – 2 792 га.

### **Город Краснодар Охотничье угодье «Краснодар 1»**

Границы охотничьего угодья:

Северная: от исходной точки с координатами 45.096967°с.ш., 38.697673°в.д. в восточном направлении по границе муниципального образования город Краснодар до точки с координатами 45.097821°с.ш., 38.757817°в.д., далее в юго-восточном направлении по лесозащитной полосе и далее в том же направлении по внутрихозяйственной дороге до автомобильной дороги Копанской – Елизаветинская в точке с координатами 45.081050°с.ш., 38.793391°в.д.

Восточная: от точки с координатами 45.081050°с.ш., 38.793391°в.д. в юго-западном направлении по автомобильной дороге Копанской – Елизаветинская до перекрестка с автомобильной дорогой Краснодар – Славянск-на-Кубани.

Южная: от перекрестка дороги Краснодар – Славянск-на-Кубани с дорогой Копанской – Елизаветинская в западном направлении по дороге Краснодар – Славянск-на-Кубани до западной границы поселка Белозерного, далее в южном направлении по западной границе поселка Белозерного до точки с координатами 45.061329°с.ш., 38.715225°в.д., далее в юго-западном направлении по прямой линии до границы муниципального образования город Краснодар в точке с координатами 45.060310°с.ш., 38.714305°в.д., расположенной в русле реки Кубань, далее в северо-западном направлении по границе муниципального образования город Краснодар до точки с координатами 45.076292°с.ш., 38.686625°в.д.

Западная: от точки с координатами 45.076292°с.ш., 38.686625°в.д. в северо-восточном направлении по прямой линии до границы территории садоводческого товарищества «Берег Кубани», исключая территорию песчаного карьера, до границы муниципального образования город Краснодар в точке с координатами 45.082774°с.ш., 38.695612°в.д., далее в северном направлении по границе муниципального образования город Краснодар до исходной точки.

В состав охотничьего угодья не входят земли населенных пунктов и иные земли, правовой режим которых не допускает осуществления видов деятельности в сфере охотничьего хозяйства.

Площадь охотничьего угодья – 1 932 га.

### **Охотничье угодье «Краснодар 2»**

Границы охотничьего угодья:

Северная: от исходной точки с координатами 45.194376°с.ш., 38.764935°в.д., расположенной на северо-западной границе хутора Восточного, в северо-восточном направлении по границе муниципального образования город Краснодар до точки с координатами 45.219588°с.ш., 38.801543°в.д., далее в юго-восточном направлении по границе муниципального образования город Краснодар до автомобильной дороги Примаки – Черников в точке с координатами 45.193713°с.ш., 38.837165°в.д.

Восточная: от точки с координатами 45.193713°с.ш., 38.837165°в.д. в юго-западном направлении по автомобильной дороге Примаки – Черников до точки с координатами 45.183597°с.ш., 38.822759°в.д., далее в юго-восточном направлении по прямой линии до границы хутора Копанского в точке с координатами 45.178795°с.ш., 38.829294°в.д.

Южная: от точки с координатами 45.178795°с.ш., 38.829294°в.д. в западном направлении по границе хутора Копанского до автомобильной дороги, ведущей к полигону твердых бытовых отходов в точке с координатами 45.167764°с.ш., 38.784530°в.д., далее в северо-западном направлении по этой дороге до полигона твердых бытовых отходов, далее в северо-западном направлении по границе территории полигона твердых бытовых отходов, огибая её с

северо-востока, до границы муниципального образования город Краснодар в точке с координатами 45.177803°с.ш., 38.759447°в.д.

Западная: от точки с координатами 45.177803°с.ш., 38.759447°в.д. в северо-восточном направлении по границе муниципального образования город Краснодар до границы хутора Восточного, далее в северном направлении по границе хутора Восточного, огибая его с востока, до исходной точки.

В состав охотничьего угодья не входят земли населенных пунктов и иные земли, правовой режим которых не допускает осуществления видов деятельности в сфере охотничьего хозяйства.

Площадь охотничьего угодья – 1 594 га.

### **Охотничье угодье «Краснодар 3»**

Границы охотничьего угодья:

Северная: от исходной точки с координатами 45.168494°с.ш., 38.891444°в.д. в восточном направлении по границе муниципального образования город Краснодар до точки с координатами 45.176530°с.ш., 38.973430°в.д.

Восточная: от точки с координатами 45.176530°с.ш., 38.973430°в.д. в юго-восточном направлении по южным границам садоводческого потребительского кооператива «Прогресс», садового товарищества «Ива», садового товарищества «Нива» до автомобильной дороги Тимашевск – Краснодар в точке с координатами 45.169953°с.ш., 38.998788°в.д., далее в южном направлении по автомобильной дороге Тимашевск – Краснодар до границы поселка Березового в точке с координатами 45.167645°с.ш., 38.998742°в.д., далее в восточном и южном направлении по границе поселка Березового до точки с координатами 45.153001°с.ш., 38.958206°в.д., далее в южном направлении по границе города Краснодара до точки с координатами 45.148598°с.ш., 38.958109°в.д.

Южная: от точки с координатами 45.148598°с.ш., 38.958109°в.д. в западном направлении по лесозащитной полосе, огибая с севера территорию поселка отделения № 2 СКЗНИИСиВ, до точки с координатами 45.148919°с.ш., 38.917823°в.д.

Западная: от точки с координатами 45.148919°с.ш., 38.917823°в.д. в северо-западном направлении по лесозащитной полосе до точки с координатами 45.162802°с.ш., 38.891454°в.д., далее на север по лесозащитной полосе до исходной точки.

В состав охотничьего угодья не входят земли населенных пунктов и иные земли, правовой режим которых не допускает осуществления видов деятельности в сфере охотничьего хозяйства.

Площадь охотничьего угодья – 989 га.

### **Охотничье угодье «Краснодар 4»**

Границы охотничьего угодья:

Северная: от исходной точки с координатами 45.132375°с.ш., 39.076116°в.д., расположенной на пересечении лесозащитной полосы линиями



электропередач, в восточном направлении по лесозащитной полосе до западной границы поселка Дружелюбного в точке с координатами 45.133154°с.ш., 39.156667°в.д., далее в восточном направлении по границе поселка Дружелюбного, огибая его с юга, до точки с координатами 45.132989°с.ш., 39.179233°в.д., далее в восточном направлении по прямой линии до границы поселка Зеленопольского в точке с координатами 45.132974°с.ш., 39.180545°в.д., далее в юго-восточном направлении по границе поселка Зеленопольского, огибая его с юга, до границы муниципального образования город Краснодар в точке с координатами 45.127525°с.ш., 39.185981°в.д.

Восточная: от точки с координатами 45.127525°с.ш., 39.185981°в.д. в южном направлении по границе муниципального образования город Краснодар до границы поселка Пригородного, далее в южном направлении по границе поселка Пригородного до точки с координатами 45.095300°с.ш., 39.185788°в.д.

Южная: от точки с координатами 45.095300°с.ш., 39.185788°в.д. в западном направлении по автомобильной дороге до автомобильной дороги федерального значения М4-Дон в точке с координатами 45.095095°с.ш., 39.134641°в.д.

Западная: от точки с координатами 45.095095°с.ш., 39.134641°в.д. в северо-западном направлении по автомобильной дороге федерального значения М4-Дон до точки с координатами 45.110281°с.ш., 39.120603°в.д., далее в западном направлении по границе поселка Индустриального до точки с координатами 45.112128°с.ш., 39.106937°в.д., далее в северном направлении по прямой линии до точки с координатами 45.114500°с.ш., 39.106983°в.д., далее в западном направлении по прямой линии до точки с координатами 45.114534°с.ш., 39.101244°в.д., далее в северном направлении по прямой линии до точки с координатами 45.118446°с.ш., 39.101300°в.д., далее в восточном направлении по прямой линии до точки с координатами 45.118441°с.ш., 39.104053°в.д., далее в южном направлении по прямой линии до точки с координатами 45.117623°с.ш., 39.104047°в.д., далее в восточном направлении по прямой линии до точки с координатами 45.117624°с.ш., 39.105396°в.д., далее в северном направлении по прямой линии до точки с координатами 45.120291°с.ш., 39.105352°в.д., далее в восточном направлении по прямой линии до точки с координатами 45.120310°с.ш., 39.109656°в.д., далее в южном направлении по прямой линии до точки с координатами 45.116135°с.ш., 39.109602°в.д., далее в восточном направлении по прямой линии до автомобильной дороги федерального значения М4-Дон в точке с координатами 45.116122°с.ш., 39.114663°в.д., далее в северо-западном направлении по автомобильной дороге федерального значения М4-Дон до южной границы поселка Победитель, далее в северо-западном направлении по южной и западной границам поселка Победитель до точки с координатами 45.126291°с.ш., 39.089239°в.д., далее в западном направлении по прямой линии до границы города Краснодара в точке с координатами 45.126419°с.ш., 39.077048°в.д., далее в северном направлении по границе города Краснодара до исходной точки.

В состав охотничьего угодья не входят земли населенных пунктов и иные земли, правовой режим которых не допускает осуществления видов деятельности в сфере охотничьего хозяйства.

Площадь охотничьего угодья – 1 680 га.

### Охотничье угодье «Краснодар 5»

Границы охотничьего угодья:

Северная: от исходной точки с координатами 45.011595°с.ш., 39.133285°в.д. в северо-восточном направлении по автомобильной дороге Краснодар – Усть-Лабинск до точки с координатами 45.019188°с.ш., 39.167157°в.д., далее в южном направлении по прямой линии до точки с координатами 45.018420°с.ш., 39.167156°в.д., далее в юго-западном направлении по прямой линии до точки с координатами 45.018249°с.ш., 39.165008°в.д., далее в южном направлении по прямой линии до точки с координатами 45.018084°с.ш., 39.165039°в.д., далее в юго-западном направлении по прямой линии до точки с координатами 45.017824°с.ш., 39.161674°в.д., далее в южном направлении по прямой линии до точки с координатами 45.014827°с.ш., 39.162064°в.д., далее в восточном направлении по прямой линии до точки с координатами 45.015216°с.ш., 39.167379°в.д., далее в северном направлении по прямой линии до точки с координатами 45.015270°с.ш., 39.167383°в.д., далее в северо-восточном направлении по прямой линии до точки с координатами 45.015481°с.ш., 39.170377°в.д., далее в южном направлении по прямой линии до точки с координатами 45.014809°с.ш., 39.170422°в.д., далее в южном направлении по прямой линии до береговой линии Краснодарского водохранилища, далее в северо-восточном направлении по береговой линии Краснодарского водохранилища до границы муниципального образования город Краснодар в точке с координатами 45.077728°с.ш., 39.385083°в.д.

Восточная: от точки с координатами 45.077728°с.ш., 39.385083°в.д. в юго-западном направлении по границе муниципального образования город Краснодар до точки с координатами 44.988395°с.ш., 39.222085°в.д.

Южная: от точки с координатами 44.988395°с.ш., 39.222085°в.д. в западном направлении по границе муниципального образования город Краснодар до точки с координатами 44.997769°с.ш., 39.134855°в.д.

Западная: от точки с координатами 44.997769°с.ш., 39.134855°в.д. в северо-западном направлении до границы города Краснодара в точке с координатами 44.998842°с.ш., 39.134024°в.д., далее в северо-восточном направлении по границе города Краснодара до точки с координатами 45.007610°с.ш., 39.132073°в.д., далее в северо-восточном направлении по прямой линии до точки с координатами 45.008245°с.ш., 39.133704°в.д., далее в северо-западном направлении по прямой линии до точки с координатами 45.010083°с.ш., 39.132468°в.д., далее в северо-восточном направлении по прямой линии до точки с координатами 45.010535°с.ш., 39.133994°в.д., далее в северо-западном направлении по прямой линии до исходной точки.

В состав охотничьего угодья не входят земли населенных пунктов и иные земли, правовой режим которых не допускает осуществления видов деятельности в сфере охотничьего хозяйства.

Площадь охотничьего угодья – 3 234 га.

## Крыловский район Охотничье угодье «Крыловский 1»

Границы охотничьего угодья:

Северная: от исходной точки с координатами 46.310799°с.ш., 39.675104°в.д. в восточном и далее в северо-восточном направлении по границе Крыловского района до железной дороги Ростов-на-Дону – Тихорецк, далее на юго-восток по железной дороге до станицы Октябрьской, далее в юго-восточном направлении по границе станицы Октябрьской, огибая ее с запада и юга, до точки с координатами 46.278503°с.ш., 39.831685°в.д., расположенной на автомобильной дороге федерального значения М4-Дон, далее в восточном направлении по лесозащитной полосе до точки с координатами 46.278650°с.ш., 40.168380°в.д.

Восточная: от точки с координатами 46.278650°с.ш., 40.168380°в.д. в южном направлении по лесозащитной полосе до балки Копани, далее в северо-восточном направлении по балке Копани до границы Крыловского района, далее в восточном направлении по границе Крыловского района до точки с координатами 46.265004°с.ш., 40.194012°в.д., далее в южном направлении по границе Крыловского района до точки с координатами 46.206588°с.ш., 40.193814°в.д.

Южная: от точки с координатами 46.206588°с.ш., 40.193814°в.д. в западном направлении по границе Крыловского района до точки с координатами 46.251409°с.ш., 39.675417°в.д.

Западная: от точки с координатами 46.251409°с.ш., 39.675417°в.д. в северном направлении по границе Крыловского района до исходной точки.

В состав охотничьего угодья не входят земли населенных пунктов и иные земли, правовой режим которых не допускает осуществления видов деятельности в сфере охотничьего хозяйства.

Площадь охотничьего угодья – 23 954 га.

## Охотничье угодье «Крыловский 2»

Границы охотничьего угодья:

Северная и восточная: от исходной точки с координатами 46.345108°с.ш., 40.247182°в.д., расположенной на границе Крыловского района в русле реки Кавалерка к северу от села Шевченковское, в юго-восточном направлении по границе Крыловского района до точки с координатами 46.259959°с.ш., 40.432819°в.д.

Южная: от точки с координатами 46.259959°с.ш., 40.432819°в.д. в западном направлении по границе Крыловского района до точки с координатами 46.269446°с.ш., 40.245790°в.д.

Западная: от точки с координатами 46.269446°с.ш., 40.245790°в.д. в северном направлении по лесозащитной полосе, огибая село Шевченковское с востока по его границе, до исходной точки.

В состав охотничьего угодья не входят земли населенных пунктов и иные земли, правовой режим которых не допускает осуществления видов деятельности

сти в сфере охотничьего хозяйства.

Площадь охотничьего угодья – 5 857 га.

### Охотничье угодье «Крыловский 3»

Границы охотничьего угодья:

Северная: от исходной точки с координатами 46.545778°с.ш., 39.725621°в.д. в восточном направлении по границе Крыловского района до точки с координатами 46.546189°с.ш., 39.803963°в.д.

Восточная: от точки с координатами 46.546189°с.ш., 39.803963°в.д. в южном направлении по границе Крыловского района до точки с координатами 46.519230°с.ш., 39.804189°в.д., далее в южном направлении по внутрихозяйственной дороге до автомобильной дороги Новосергиевская – Отделение № 1 в точке с координатами 46.501221°с.ш., 39.804006°в.д., далее в юго-восточном направлении по автомобильной дороге Новосергиевская – Отделение № 1 до точки с координатами 46.498901°с.ш., 39.807651°в.д., далее в южном направлении по лесозащитной полосе до точки с координатами 46.452290°с.ш., 39.806575°в.д., далее в юго-восточном направлении по прямой линии до точки с координатами 46.452079°с.ш., 39.807876°в.д., далее в юго-западном направлении по прямой линии до границы поселка Отделение № 6 в точке с координатами 46.447322°с.ш., 39.806675°в.д., далее в южном направлении по границе поселка Отделение № 6, огибая его с запада, до точки с координатами 46.445795°с.ш., 39.806404°в.д., далее в южном направлении по прямой линии до границы Крыловского района в точке с координатами 46.444696°с.ш., 39.806182°в.д.

Южная: от точки с координатами 46.444696°с.ш., 39.806182°в.д. в северо-западном направлении по границе Крыловского района до точки с координатами 46.472359°с.ш., 39.726465°в.д.

Западная: от точки с координатами 46.472359°с.ш., 39.726465°в.д. в северном направлении по границе Крыловского района до исходной точки.

В состав охотничьего угодья не входят земли населенных пунктов и иные земли, правовой режим которых не допускает осуществления видов деятельности в сфере охотничьего хозяйства.

Площадь охотничьего угодья – 5 922 га.

### Охотничье угодье «Крыловский 4»

Границы охотничьего угодья:

Северная: от исходной точки с координатами 46.591720°с.ш., 39.973045°в.д. в восточном направлении по границе Крыловского района до точки с координатами 46.591995°с.ш., 40.057945°в.д.

Восточная: от точки с координатами 46.591995°с.ш., 40.057945°в.д. в южном направлении по границе Крыловского района до точки с координатами 46.534081°с.ш., 40.063906°в.д., расположенной в русле реки Куго-Ея, далее в восточном направлении по границе Крыловского района до точки с координатами

тами 46.534554°с.ш., 40.080665°в.д., далее в южном направлении по прямой линии до границы станицы Кугоейской в точке с координатами 46.533927°с.ш., 40.080688°в.д., далее в южном направлении по западной границе станицы Кугоейской до автомобильной дороги Кугоейская – Куцевская.

Южная: от станицы Кугоейской в западном направлении по автомобильной дороге Кугоейская – Куцевская до границы Крыловского района.

Западная: от автомобильной дороги Кугоейская – Куцевская на север по границе Крыловского района до исходной точки.

В состав охотничьего угодья не входят земли населенных пунктов и иные земли, правовой режим которых не допускает осуществления видов деятельности в сфере охотничьего хозяйства.

Площадь охотничьего угодья – 4 410 га.

### **Крымский район Охотничье угодье «Крымский 1»**

Границы охотничьего угодья:

Северная: от точки с координатами 45.139065°с.ш., 37.641957°в.д., расположенной на границе Крымского района в месте слияния реки Кубань и Варнавинского сбросного канала, в северо-восточном направлении по границе Крымского района до границы Крымского государственного зоологического заказника регионального значения в точке с координатами 45.120085°с.ш., 37.798247°в.д., далее в юго-восточном направлении по границе Крымского государственного зоологического заказника регионального значения до точки с координатами 45.026404°с.ш., 38.057181°в.д., далее в юго-восточном направлении по прямой линии до железнодорожного моста через Варнавинский сбросной канал в точке с координатами 45.025579°с.ш., 38.057971°в.д.

Восточная: от точки с координатами 45.025579°с.ш., 38.057971°в.д. в южном направлении по железной дороге Троицкая – Славянск-на-Кубани до железнодорожного переезда на автомобильной дороге Крымск – Красный, далее по этой дороге до границы города Крымска в точке с координатами 44.947849°с.ш., 38.016291°в.д.

Южная: от точки с координатами 44.947849°с.ш., 38.016291°в.д. в западном направлении по северной границе города Крымска, огибая военный аэродром с севера, до автомобильной дороги Крымск – Варениковская, далее в северо-западном направлении по этой дороге до восточной границы станицы Варениковской.

Западная: от автомобильной дороги Крымск – Варениковская в северо-западном направлении по восточной границе станицы Варениковской до точки с координатами 45.134847°с.ш., 37.643392°в.д., далее в северном направлении по прямой линии до точки с координатами 45.137131°с.ш., 37.643692°в.д., далее в северо-западном направлении по прямой линии до исходной точки.

В состав охотничьего угодья не входят земли населенных пунктов и иные земли, правовой режим которых не допускает осуществления видов деятельности в сфере охотничьего хозяйства.

Площадь охотничьего угодья – 15 474 га.

### **Охотничье угодье «Крымский 3»**

Границы охотничьего угодья:

Северная: от исходной точки, расположенной на северо-западном углу лесного квартала 11 А Нижнебаканского участкового лесничества Крымского лесничества в северо-восточном направлении по юго-восточной границе хутора Новокрымского до северной оконечности лесного квартала 7 А Нижнебаканского участкового лесничества Крымского лесничества, далее в юго-восточном направлении по северо-восточной границе лесного квартала 6 А Нижнебаканского участкового лесничества Крымского лесничества до юго-восточного угла лесного квартала 6 А Нижнебаканского участкового лесничества Крымского лесничества.

Восточная: от юго-восточного угла лесного квартала 6 А Нижнебаканского участкового лесничества Крымского лесничества в южном направлении по западной границе села Молдаванского до северо-восточного угла лесного квартала 16 А Нижнебаканского участкового лесничества Крымского лесничества, далее по восточным границам лесных кварталов 16 А, 22 А Нижнебаканского участкового лесничества Крымского лесничества до юго-восточного угла лесного квартала 22 А Нижнебаканского участкового лесничества Крымского лесничества.

Южная: от юго-восточного угла лесного квартала 22 А Нижнебаканского участкового лесничества Крымского лесничества в северо-западном направлении по границам лесных кварталов 22 А, 15 А, 14 А Нижнебаканского участкового лесничества Крымского лесничества до юго-западного угла лесного квартала 14 А Нижнебаканского участкового лесничества Крымского лесничества.

Западная: от юго-западного угла лесного квартала 14 А Нижнебаканского участкового лесничества Крымского лесничества в северном направлении по западным границам лесных кварталов 14 А, 11 А Нижнебаканского участкового лесничества Крымского лесничества до исходной точки.

В состав охотничьего угодья не входят земли населенных пунктов и иные земли, правовой режим которых не допускает осуществления видов деятельности в сфере охотничьего хозяйства.

Площадь охотничьего угодья – 1 035 га.

### **Кущевский район**

#### **Охотничье угодье «Кущевский 1»**

Границы охотничьего угодья:

Северная: от исходной точки с координатами 46.726205°с.ш., 39.379505°в.д. в северо-восточном направлении по южной границе хутора Средние Чубурки до точки с координатами 46.744841°с.ш., 39.470694°в.д., далее в северо-восточном направлении по прямой линии до точки с координатами 46.749225°с.ш., 39.477856°в.д., далее в северном направлении по прямой линии

до лесозащитной полосы в точке с координатами 46.788843°с.ш., 39.486736°в.д., далее в северном направлении по лесозащитной полосе до точки с координатами 46.768191°с.ш., 39.477543°в.д., далее в восточном направлении по лесозащитной полосе до точки с координатами 46.768167°с.ш., 39.480027°в.д., далее в северном направлении по лесозащитной полосе до границы хутора Нововысоченского, далее в северном направлении по границе хутора Нововысоченского, огибая его с востока, до точки с координатами 46.787832°с.ш., 39.486686°в.д., далее в северном направлении по прямой линии до лесозащитной полосы в точке с координатами 46.788812°с.ш., 39.486729°в.д., далее в северном направлении по лесозащитной полосе и далее в том же направлении по прямой линии до границы Куцевского района в точке с координатами 46.805307°с.ш., 39.486975°в.д., далее в восточном направлении по границе Куцевского района до железной дороги Куцевская – Ростов-на-Дону.

Восточная: от границы Куцевского района в южном направлении по железной дороге Куцевская – Ростов-на-Дону до железнодорожного моста через реку Ея на северо-западной границе станицы Куцевской.

Южная: от железнодорожного моста через реку Ея на северо-западной границе станицы Куцевской по реке Ея вниз по течению до автомобильного моста у хутора Подшкуринского в точке с координатами 46.607731°с.ш., 39.368190°в.д.

Западная: от точки с координатами 46.607731°с.ш., 39.368190°в.д. в северном направлении по автомобильной дороге Шкуринская – Красная Поляна до южной границы хутора Красная Поляна, далее в северном направлении по границе хутора Красная Поляна, огибая его с восточной стороны, до точки с координатами 46.661049°с.ш., 39.385159°в.д., далее в северном направлении по лесозащитной полосе до точки с координатами 46.715557°с.ш., 39.386011°в.д., далее на север по прямой линии до границы территории животноводческой фермы в точке с координатами 46.716922°с.ш., 39.385995°в.д., далее в северном направлении по границе территории животноводческой фермы, огибая её с запада, до точки с координатами 46.720456°с.ш., 39.386878°в.д., далее в северо-западном направлении по внутрихозяйственной дороге до исходной точки.

В состав охотничьего угодья не входят земли населенных пунктов и иные земли, правовой режим которых не допускает осуществления видов деятельности в сфере охотничьего хозяйства.

Площадь охотничьего угодья – 26 147 га.

### Охотничье угодье «Куцевский 5»

Границы охотничьего угодья:

Северная: от исходной точки с координатами 46.738625°с.ш., 39.262102°в.д., расположенной на границе Куцевского района, в восточном направлении по береговой линии реки Средняя Чубурка до западной оконечности хутора Средние Чубурки в точке с координатами 46.738883°с.ш., 39.289003°в.д., далее в юго-восточном направлении по южной границе хутора Средние Чубурки до точки с координатами 46.726205°с.ш., 39.379505°в.д.

Восточная: от точки с координатами 46.726205°с.ш., 39.379505°в.д. в юго-

восточном направлении по внутрихозяйственной дороге до границы территории животноводческой фермы в точке с координатами 46.720456°с.ш., 39.386878°в.д., далее в южном направлении по границе территории животноводческой фермы, огибая её с запада, до точки с координатами 46.716922°с.ш., 39.385995°в.д., далее в южном направлении по прямой линии до лесозащитной полосы в точке с координатами 46.715557°с.ш., 39.386011°в.д., далее в южном направлении по лесозащитной полосе до северной границы хутора Красная Поляна в точке с координатами 46.661049°с.ш., 39.385159°в.д.

Южная: от точки с координатами 46.661049°с.ш., 39.385159°в.д. в северо-восточном направлении по северной границе хутора Красная Поляна и северо-восточной границе хутора Калининского до точки с координатами 46.669663°с.ш., 39.320061°в.д.

Западная: от точки с координатами 46.669663°с.ш., 39.320061°в.д. в северо-западном направлении по северо-восточной границе хутора Калининского до реки Мокрая Чубурка в точке с координатами 46.711338°с.ш., 39.269964°в.д., далее по реке Мокрая Чубурка вниз по течению до границы Куцевского района, далее в северном направлении по границе Куцевского района до исходной точки.

В состав охотничьего угодья не входят земли населенных пунктов и иные земли, правовой режим которых не допускает осуществления видов деятельности в сфере охотничьего хозяйства.

Площадь охотничьего угодья – 5 312 га.

### **Лабинский район** **Охотничье угодье «Лабинский 1»**

Границы охотничьего угодья:

Северная: от исходной точки с координатами 44.771204°с.ш., 40.888382°в.д., расположенной на пересечении границы Лабинского района автомобильной дорогой Лабинск – Армавир, в юго-восточном направлении по границе Лабинского района до точки с координатами 44.743898°с.ш., 41.018738°в.д.

Восточная: от точки с координатами 44.743898°с.ш., 41.018738°в.д. в юго-восточном направлении по границе Лабинского района до точки с координатами 44.516761°с.ш., 41.190139°в.д.

Южная: от точки с координатами 44.516761°с.ш., 41.190139°в.д. в северо-западном направлении по лесозащитной полосе до точки с координатами 44.535161°с.ш., 41.165431°в.д., далее в северо-западном направлении по прямой линии до восточной границы поселка Красного в точке с координатами 44.536282°с.ш., 41.163944°в.д., далее в западном направлении по границе поселка Красного, огибая его с севера, до автомобильной дороги Вознесенская – Красный, далее в северо-западном направлении по автомобильной дороге Вознесенская – Красный до станицы Вознесенской, далее в северо-западном направлении по границе станицы Вознесенской, огибая станицу Вознесенскую с севера, до автомобильной дороги Лабинск – Вознесенская, далее по этой дороге в северо-западном направлении до точки с координатами 44.566371°с.ш.,



40.957441°в.д., расположенной на автомобильном мосту через балку Грязнуха, далее в северном направлении по балке Грязнуха до лесозащитной полосы в точке с координатами 44.580257°с.ш., 40.955108°в.д., далее в юго-западном направлении по балке до точки с координатами 44.574763°с.ш., 40.944731°в.д., далее в юго-западном направлении по прямой линии до лесозащитной полосы в точке с координатами 44.571077°с.ш., 40.931476°в.д., далее в юго-восточном направлении по прямой линии до автомобильной дороги Лабинск – Вознесенская в точке с координатами 44.570564°с.ш., 40.931748°в.д., далее по этой дороге в северо-западном направлении до перекрестка с объездной дорогой города Лабинска.

Западная: от перекрестка автомобильной дороги Лабинск – Вознесенская с объездной дорогой города Лабинска в северном направлении по объездной дороге города Лабинска до перекрестка с автомобильной дорогой Лабинск – Армавир, далее в северо-восточном направлении по автомобильной дороге Лабинск – Армавир до границы станицы Чамлыкской в точке с координатами 44.717951°с.ш., 40.843787°в.д., далее в северо-восточном направлении по границе станицы Чамлыкской, огибая её с восточной стороны, до автомобильной дороги Лабинск – Армавир в точке с координатами 44.738851°с.ш., 40.862280°в.д., далее в северо-восточном направлении по автомобильной дороге Лабинск – Армавир до исходной точки.

В состав охотничьего угодья не входят земли населенных пунктов и иные земли, правовой режим которых не допускает осуществления видов деятельности в сфере охотничьего хозяйства.

Площадь охотничьего угодья – 47 939 га.

### **Охотничье угодье «Лабинский 2»**

Границы охотничьего угодья:

Северная: от исходной точки с координатами 44.566371°с.ш., 40.957441°в.д., расположенной на автомобильном мосту через балку Грязнуха на дороге Лабинск – Вознесенская, в юго-восточном направлении по автомобильной дороге Лабинск – Вознесенская до границы станицы Вознесенской, далее в юго-восточном направлении по границе станицы Вознесенской, огибая её с юга, до автомобильной дороги Вознесенская – Красный, далее в юго-восточном направлении по автомобильной дороге Вознесенская – Красный до границы поселка Красного, далее в восточном направлении по границе поселка Красного, огибая его с юга, до точки с координатами 44.536282°с.ш., 41.163944°в.д.

Восточная: точки с координатами 44.536282°с.ш., 41.163944°в.д. в юго-восточном направлении по прямой линии до лесозащитной полосы в точке с координатами 44.535161°с.ш., 41.165431°в.д., далее в юго-восточном направлении по лесозащитной полосе до границы Лабинского района в точке с координатами 44.516761°с.ш., 41.190139°в.д.

Южная: от точки с координатами 44.516761°с.ш., 41.190139°в.д. в западном направлении по границе Вознесенского сельского поселения до поселка

Сладкого.

Западная: от поселка Сладкого в северо-западном направлении по границе Вознесенского сельского поселения до исходной точки.

В состав охотничьего угодья не входят земли населенных пунктов и иные земли, правовой режим которых не допускает осуществления видов деятельности в сфере охотничьего хозяйства.

Площадь охотничьего угодья – 9 397 га.

### **Охотничье угодье «Лабинский 3»**

Границы охотничьего угодья:

Северная: от исходной точки с координатами 44.693624°с.ш., 40.652960°в.д., расположенной на границе Лабинского района в русле реки Лабь, в месте стыка границ муниципальных образований Курганинский район, Лабинский район и Республики Адыгея, в северо-восточном направлении по границе Лабинского района до пересечения с автомобильной дорогой Лабинск – Армавир.

Восточная: от места пересечения границы Лабинского района с автомобильной дорогой Лабинск – Армавир в юго-западном направлении по этой дороге, огибая станицу Чамлыкскую по объездной дороге, до перекрестка с объездной дорогой города Лабинска, далее в южном направлении по объездной дороге города Лабинска до перекрестка с автомобильной дорогой Лабинск – Вознесенская, далее в юго-восточном направлении по автомобильной дороге Лабинск – Вознесенская до точки с координатами 44.600962°с.ш., 40.813381°в.д., расположенной на перекрестке с внутрихозяйственной дорогой.

Южная: от точки с координатами 44.600962°с.ш., 40.813381°в.д. в юго-восточном направлении по внутрихозяйственной дороге до юго-восточного угла территории очистных сооружений, далее в юго-западном направлении по лесозащитной полосе и далее в том же направлении по прямой линии до южной границы хутора Заря Мира в точке с координатами 44.575886 с.ш., 40.777599°в.д., далее в юго-западном направлении по юго-восточной границе хутора Заря Мира и северо-западной границе станицы Владимирской до точки с координатами 44.572638°с.ш., 40.766316°в.д., далее в юго-западном направлении по прямой линии до точки с координатами 44.561991°с.ш., 40.726822°в.д., расположенной на границе Лабинского района в русле реки Лабь.

Западная: от точки с координатами 44.561991°с.ш., 40.726822°в.д. в северо-западном направлении по границе Лабинского района до исходной точки.

В состав охотничьего угодья не входят земли населенных пунктов и иные земли, правовой режим которых не допускает осуществления видов деятельности в сфере охотничьего хозяйства.

Площадь охотничьего угодья – 11 893 га.

### Охотничье угодье «Лабинский 5»

Границы охотничьего угодья:

Северная: от исходной точки с координатами 44.736842°с.ш., 40.834828°в.д. в восточном направлении по автомобильной дороге Лабинск – Армавир в точке с координатами 44.737961°с.ш., 40.861303°в.д.

Восточная: от точки с координатами 44.737961°с.ш., 40.861303°в.д. в юго-западном направлении по границе станицы Чамлыкской до точки с координатами 44.729159°с.ш., 40.854025°в.д.

Южная: от точки с координатами 44.729159°с.ш., 40.854025°в.д. в северо-западном направлении по границе станицы Чамлыкской до автомобильной дороги Лабинск – Армавир в точке с координатами 44.731421°с.ш., 40.833151°в.д.

Западная: от точки с координатами 44.731421°с.ш., 40.833151°в.д. в северо-восточном направлении по автомобильной дороге Лабинск – Армавир до исходной точки.

В состав охотничьего угодья не входят земли населенных пунктов и иные земли, правовой режим которых не допускает осуществления видов деятельности в сфере охотничьего хозяйства.

Площадь охотничьего угодья – 142 га.

### Ленинградский район

#### Охотничье угодье «Ленинградский 1»

Границы охотничьего угодья:

Северная: от исходной точки, расположенной в месте пересечения границы Ленинградского района рекой Сосыка в точке с координатами 46.423131°с.ш., 39.252558°в.д., в восточном направлении по границе Ленинградского района до точки с координатами 46.433252°с.ш., 39.396948°в.д.

Восточная: от точки с координатами 46.433252°с.ш., 39.396948°в.д. в южном направлении по лесозащитной полосе до точки с координатами 46.359255°с.ш., 39.396200°в.д.

Южная: от точки с координатами 46.359255°с.ш., 39.396200°в.д. в западном направлении по лесозащитной полосе до точки с координатами 46.358956°с.ш., 39.390593°в.д., далее в северном направлении по лесозащитной полосе и далее в том же направлении по внутрихозяйственной дороге до дамбы через балку в точке с координатами 46.381785°с.ш., 39.389005°в.д., далее, пересекая балку по дамбе по внутрихозяйственной дороге, в западном направлении до животноводческой фермы в точке с координатами 46.382436°с.ш., 39.370250°в.д., далее в западном направлении по автомобильной дороге до перекрестка в точке с координатами 46.386398°с.ш., 39.338426°в.д., далее в юго-западном направлении по автомобильной дороге до перекрестка с автомобильной дорогой Ленинградская – Староминская в точке с координатами 46.376032°с.ш., 39.329540°в.д.

Западная: от точки с координатами 46.376032°с.ш., 39.329540°в.д. в северо-западном направлении по автомобильной дороге Ленинградская – Старо-

минская до перекрестка в точке с координатами  $46.389352^{\circ}$ с.ш.,  $39.305554^{\circ}$ в.д., далее в юго-западном направлении по автомобильной дороге до ветсанутильзавода в точке с координатами  $46.367715^{\circ}$ с.ш.,  $39.287170^{\circ}$ в.д., далее в юго-восточном направлении по лесозащитной полосе до точки с координатами  $46.379128^{\circ}$ с.ш.,  $39.257714^{\circ}$ в.д., далее в юго-западном направлении по лесозащитной полосе до железной дороги Ленинградская – Староминская в точке с координатами  $46.359806^{\circ}$ с.ш.,  $39.241352^{\circ}$ в.д., далее в северо-западном направлении по железной дороге Ленинградская – Староминская до исходной точки.

В состав охотничьего угодья не входят земли населенных пунктов и иные земли, правовой режим которых не допускает осуществления видов деятельности в сфере охотничьего хозяйства.

Площадь охотничьего угодья – 6 259 га.

### Охотничье угодье «Ленинградский 2»

Границы охотничьего угодья:

Северная: от исходной точки с координатами  $46.357106^{\circ}$ с.ш.,  $39.478227^{\circ}$ в.д. в восточном направлении по прямой линии до границы Ленинградского района в точке с координатами  $46.357050^{\circ}$ с.ш.,  $39.480341^{\circ}$ в.д., далее в восточном направлении по границе Ленинградского района до стыка границ Ленинградского, Кущевского и Крыловского районов.

Восточная: от стыка границ Ленинградского, Кущевского и Крыловского районов в юго-западном направлении по границе Ленинградского района до стыка границ Ленинградского, Павловского и Каневского районов.

Южная: от стыка границ Ленинградского, Павловского и Каневского районов по границе Ленинградского района в западном и далее в северном направлении до места пересечения с автомобильной дорогой Красногвардеец – Крыловская в точке с координатами  $46.151969^{\circ}$ с.ш.,  $39.223013^{\circ}$ в.д.

Западная: от точки с координатами  $46.151969^{\circ}$ с.ш.,  $39.223013^{\circ}$ в.д. в северо-восточном и далее в юго-восточном направлении по автомобильной дороге Красногвардеец – Крыловская до перекрестка с внутрихозяйственной дорогой в точке с координатами  $46.134917^{\circ}$ с.ш.,  $39.249210^{\circ}$ в.д., далее в южном направлении по внутрихозяйственной дороге до перекрестка внутрихозяйственных дорог на восточной границе территории животноводческой фермы в точке с координатами  $46.126504^{\circ}$ с.ш.,  $39.249314^{\circ}$ в.д., далее в южном направлении по внутрихозяйственной дороге до перекрестка внутрихозяйственных дорог в точке с координатами  $46.119926^{\circ}$ с.ш.,  $39.249336^{\circ}$ в.д., далее в восточном направлении по внутрихозяйственной дороге до протоки в точке с координатами  $46.119868^{\circ}$ с.ш.,  $39.254585^{\circ}$ в.д., далее в южном направлении по протоке до слияния с балкой Водяной, далее в южном направлении по балке Водяной до слияния с рекой Челбас, далее по реке Челбас вниз по течению до точки с координатами  $46.107222^{\circ}$ с.ш.,  $39.238366^{\circ}$ в.д. на левом берегу реки Челбас, далее в юго-западном направлении по прямой линии до внутрихозяйственной дороги в точке с координатами  $46.105757^{\circ}$ с.ш.,  $39.236577^{\circ}$ в.д., далее в южном направлении по внутрихозяйственной дороге до точки с координатами  $46.087457^{\circ}$ с.ш.,

39.236688°в.д., далее в западном направлении по лесозащитной полосе до точки с координатами 46.087132°с.ш., 39.217367°в.д., далее в южном направлении по лесозащитной полосе до северо-восточной оконечности балки в точке с координатами 46.053363°с.ш., 39.217665°в.д., далее в юго-западном направлении по южной границе балки до дамбы через реку Средняя Челбаска, далее в юго-западном направлении по внутрихозяйственной дороге до точки с координатами 46.042369°с.ш., 39.206672°в.д., далее в юго-восточном направлении по внутрихозяйственной дороге до полевого стана в точке с координатами 46.039765°с.ш., 39.218322°в.д., далее в юго-западном направлении по лесозащитной полосе до балки в точке с координатами 46.022123°с.ш., 39.210996°в.д., далее в юго-восточном направлении по балке до лесозащитной полосы в точке с координатами 46.019119°с.ш., 39.216274°в.д., далее в юго-западном направлении по лесозащитной полосе до точки с координатами 46.016937°с.ш., 39.215256°в.д., далее в юго-восточном направлении по лесозащитной полосе до автомобильной дороги Крыловская – Челбасская в точке с координатами 46.005759°с.ш., 39.264918°в.д., далее в северо-восточном направлении по этой дороге до юго-восточной границы хутора Коржи, далее в северо-восточном направлении по границе хутора Коржи, далее в северо-восточном направлении по границе хутора Коржи, огибая его с юга и востока, до балки в точке с координатами 46.033108°с.ш., 39.296534°в.д., далее в северо-восточном направлении по балке до лесозащитной полосы в точке с координатами 46.036924°с.ш., 39.323059°в.д., далее в северном направлении по лесозащитной полосе и далее в том же направлении по прямой линии до балки в точке с координатами 46.054104°с.ш., 39.322692°в.д., далее в северо-восточном направлении по балке до лесозащитной полосы в точке с координатами 46.056079°с.ш., 39.338764°в.д., далее в северном направлении по лесозащитной полосе до точки с координатами 46.065705°с.ш., 39.338702°в.д., далее в восточном направлении по лесозащитной полосе до точки с координатами 46.065873°с.ш., 39.379201°в.д., далее в восточном направлении по внутрихозяйственной дороге до полевого стана в точке с координатами 46.066732°с.ш., 39.428841°в.д., далее в восточном направлении по внутрихозяйственной дороге вдоль лесозащитной полосы до точки с координатами 46.066334°с.ш., 39.513397°в.д., далее в северном направлении по лесозащитной полосе до балки в точке с координатами 46.091667°с.ш., 39.514474°в.д., далее в северо-восточном направлении по балке до точки с координатами 46.098789°с.ш., 39.518100°в.д., далее в юго-восточном направлении по лесозащитной полосе и далее в том же направлении по прямой линии до реки Челбас в точке с координатами 46.096502°с.ш., 39.524584°в.д., далее по реке Челбас вниз по течению до западной границы поселка Солнечного, далее в юго-восточном направлении по границам поселка Солнечного и поселка Образцового, огибая населенные пункты с юго-востока, до автомобильной дороги Образцовый – Ленинградская в точке с координатами 46.118185°с.ш., 39.560356°в.д., далее в северном направлении по этой дороге до перекрестка с автомобильной дорогой Ленинградская – Павловская, далее по этой дороге в юго-восточном направлении до перекрестка с автомобильной дорогой, ведущей к поселку Бичевому, далее в северо-восточном направлении по

этой дороге до южной границы поселка Бичевого, далее в восточном направлении по южным границам поселка Бичевого и поселка Трудового до реки Бичевой, далее по реке Бичевой вверх по течению до точки с координатами 46.242367°с.ш., 39.666431°в.д, далее в северном направлении по прямой линии до лесозащитной полосы и далее по лесозащитной полосе до точки с координатами 46.269507°с.ш., 39.666317°в.д., далее в западном направлении по лесозащитной полосе до точки с координатами 46.269432°с.ш., 39.652624°в.д., далее в северном направлении по лесозащитной полосе до южной границы хутора Белого, далее в восточном направлении по границе хутора Белого, огибая его с востока и севера, до точки с координатами 46.292323°с.ш., 39.560867°в.д., расположенной в русле балки Максимова, далее в северном направлении по прямой линии до лесозащитной полосы и далее в северном направлении по лесозащитной полосе до точки с координатами 46.304943°с.ш., 39.560742°в.д., далее в западном направлении по лесозащитной полосе до точки с координатами 46.304896°с.ш., 39.558626°в.д., далее в северном направлении по лесозащитной полосе до точки с координатами 46.320285°с.ш., 39.558436°в.д., далее в западном направлении по лесозащитной полосе до точки с координатами 46.319992°с.ш., 39.519099°в.д., далее в северном направлении по лесозащитной полосе, пересекая автомобильную дорогу, до балки в точке с координатами 46.339880°с.ш., 39.519016°в.д., далее на запад по балке до дамбы в точке с координатами 46.342403°с.ш., 39.478222°в.д., далее в северном направлении по лесозащитной полосе до исходной точки.

В состав охотничьего угодья не входят земли населенных пунктов и иные земли, правовой режим которых не допускает осуществления видов деятельности в сфере охотничьего хозяйства.

Площадь охотничьего угодья – 19 243 га.

### **Мостовский район Охотничье угодье «Мостовский 1»**

Границы охотничьего угодья:

Северная: от исходной точки с координатами 44.425541°с.ш., 40.735966°в.д., расположенной в русле реки Ходзь в восточном направлении по прямой линии до точки с координатами 44.425687°с.ш., 40.739048°в.д., далее в восточном направлении по прямой линии до автомобильной дороги в точке с координатами 44.425485°с.ш., 40.740857°в.д., далее в восточном направлении по этой дороге до границы поселка городского типа Мостовского, далее в восточном направлении по границе поселка городского типа Мостовского, огибая его с севера, до границы Мостовского района в точке с координатами 44.431590°с.ш., 40.793871°в.д., расположенной в русле реки Лабы.

Восточная: от точки с координатами 44.431590°с.ш., 40.793871°в.д. в юго-восточном направлении по границе Мостовского района до реки Светлой в точке с координатами 44.177712°с.ш., 40.921603°в.д.

Южная: от точки с координатами 44.177712°с.ш., 40.921603°в.д. по реке Светлой вниз по течению до места слияния с рекой Малая Лаба в точке с коор-

динатами 44.188560°с.ш., 40.866275°в.д, далее в северном направлении по реке Малая Лаба и грунтовой дороге до карьера, далее в северном и далее в западном направлении, огибая с востока территорию земель промышленности, до восточной границы села Шедок в точке с координатами 44.219071°с.ш., 40.856644°в.д., далее в западном направлении по границе села Шедок, огибая его с севера, до реки Шедок, далее по реке Шедок вверх по течению до лесной дороги в точке с координатами 44.209439°с.ш., 40.793076°в.д.

Западная: от точки с координатами 44.209439°с.ш., 40.793076°в.д. в северо-западном направлении по лесной дороге до горы Глубокой (756,1), далее в северном и западном направлении по лесной дороге до реки Ходзь в точке с координатами 44.264091°с.ш., 40.761482°в.д., далее по реке Ходзь вниз по течению до слияния с рекой Никликанкой, далее по реке Никликанке вверх по течению до лесной дороги у истока реки Никликанки, далее по лесной дороге в северо-западном направлении до границы станицы Губской, далее в северо-восточном направлении по восточной границе станицы Губской до реки Губс, далее вниз по течению реки Губс до слияния с рекой Ходзь, далее по реке Ходзь вниз по течению до исходной точки.

В состав охотничьего угодья не входят земли населенных пунктов и иные земли, правовой режим которых не допускает осуществления видов деятельности в сфере охотничьего хозяйства.

Площадь охотничьего угодья – 20 189 га.

### **Охотничье угодье «Мостовский 2»**

Границы охотничьего угодья:

Северная: от исходной точки с координатами 44.717263°с.ш., 40.368904°в.д., расположенной на границе Мостовского района в русле реки Фарс, в северо-восточном направлении по границе Мостовского района до точки с координатами 44.743948°с.ш., 40.564596°в.д.

Восточная: от точки с координатами 44.743948°с.ш., 40.564596°в.д. в южном направлении по границе Мостовского района до точки с координатами 44.687628°с.ш., 40.568216°в.д., далее в западном направлении по лесозащитной полосе до восточной границы хутора Славянского, далее в западном направлении по границе хутора Славянского, огибая его с севера, до балки в точке с координатами 44.683867°с.ш., 40.468012°в.д., далее в юго-западном направлении по балке до внутрихозяйственной дороги в точке с координатами 44.674080°с.ш., 40.457750°в.д., далее в западном направлении по внутрихозяйственной дороге до реки Фарс в точке с координатами 44.672170°с.ш., 40.404509°в.д., далее по реке Фарс вверх по течению до границы станицы Махошевской, далее в южном направлении по границе станицы Махошевской, огибая её с запада, до лесной дороги в точке с координатами 44.543783°с.ш., 40.452224°в.д., далее в южном направлении по лесной дороге, ведущей к станции Новосвободной, проходящей севернее балки Кабанец, до границы Мостовского района в районе горы Баев Бугор в точке с координатами 44.415587°с.ш., 40.437291°в.д.

Южная: от точки с координатами 44.415587°с.ш., 40.437291°в.д. в северо-западном направлении по границе Мостовского района до реки Фарс.

Западная: от места пересечения границы Мостовского района рекой Фарс в северном направлении по границе Мостовского района до южного угла лесного квартала 53 Ярославского лесничества Министерства обороны Российской Федерации, далее в северном направлении по восточной границе Ярославского лесничества Министерства обороны Российской Федерации (лесные кварталы 53, 40, 34, 28, 19, 20, 17) до автомобильной дороги Майкоп – Лабинск, далее в северо-западном направлении по автомобильной дороге Майкоп – Лабинск до границы Мостовского района, далее в северном направлении по границе Мостовского района до исходной точки.

В состав охотничьего угодья не входят земли населенных пунктов и иные земли, правовой режим которых не допускает осуществления видов деятельности в сфере охотничьего хозяйства.

Площадь охотничьего угодья – 22 380 га.

### **Новокубанский район Охотничье угодье «Новокубанский 1»**

Границы охотничьего угодья:

Северная: от исходной точки с координатами 45.231573°с.ш., 40.852325°в.д., расположенной в месте пересечения границы Новокубанского района железной дорогой Армавир – Тихорецк, по этой железной дороге в юго-восточном направлении до границы Новокубанского района в точке с координатами 45.054995°с.ш., 41.056506°в.д.

Восточная: от точки с координатами 45.054995°с.ш., 41.056506°в.д. в юго-восточном направлении по границе Новокубанского района до пересечения автомобильной дорогой Армавир – Отрадная в точке с координатами 44.923961°с.ш., 41.130659°в.д., далее в южном направлении по этой дороге до точки с координатами 44.799895°с.ш., 41.145897°в.д.

Южная: от точки с координатами 44.799895°с.ш., 41.145897°в.д. в юго-западном направлении по внутрихозяйственной дороге до лесозащитной полосы в точке с координатами 44.795839°с.ш., 41.138072°в.д., далее в юго-западном направлении по лесозащитной полосе до точки с координатами 44.792907°с.ш., 41.133803°в.д., далее в северо-западном направлении по лесозащитной полосе до автомобильной дороги Радищево – Раздольный в точке с координатами 44.827996°с.ш., 41.085167°в.д., далее по этой дороге в юго-западном направлении, минуя хутор Раздольный, до точки с координатами 44.803245°с.ш., 41.048645°в.д., далее в юго-западном направлении во внутрихозяйственной дороге до точки с координатами 44.770325°с.ш., 41.000882°в.д., далее в южном направлении по внутрихозяйственной дороге до точки с координатами 44.759555°с.ш., 41.006827°в.д., далее в юго-западном направлении по прямой линии до границы Новокубанского района в точке с координатами 44.758612°с.ш., 41.004328°в.д., далее в юго-западном направлении по границе Новокубанского района до точки с координатами 44.752453°с.ш., 40.985854°в.д.



Западная: от точки с координатами 44.752453°с.ш., 40.985854°в.д. в северо-западном направлении по границе Новокубанского района до исходной точки.

В состав охотничьего угодья не входят земли населенных пунктов и иные земли, правовой режим которых не допускает осуществления видов деятельности в сфере охотничьего хозяйства.

Площадь охотничьего угодья – 58 666 га.

### **Новопокровский район Охотничье угодье «Новопокровский 1»**

Границы охотничьего угодья:

Северная: от исходной точки с координатами 46.251291°с.ш., 40.336731°в.д. на стыке границ Крыловского, Новопокровского и Павловского районов в восточном направлении по границе Новопокровского района до стыка границ Ростовской области и муниципальных образований Белоглинский район и Новопокровский район.

Восточная: от стыка границ Ростовской области и муниципальных образований Белоглинский район и Новопокровский район на юг по границе Новопокровского района до точки с координатами 46.195919°с.ш., 40.673085°в.д.

Южная: от точки с координатами 46.195919°с.ш., 40.673085°в.д. в западном направлении по границе Новопокровского района до точки с координатами 46.205438°с.ш., 40.530794°в.д., далее в западном направлении по лесозащитной полосе до автомобильной дороги Новоивановская – Плоская, далее в южном направлении по автомобильной дороге Новоивановская – Плоская до границы станицы Новоивановской, далее в западном направлении по северной и западной границам станицы Новоивановской до реки Водяной, далее по реке Водяной вниз по течению до автомобильной дороги Первомайский – Незамаевский, далее в южном направлении по этой дороге до границы поселка Незамаевского, далее в юго-западном направлении по северной и западной границе поселка Незамаевского до высоковольтной линии электропередач, далее в западном направлении по высоковольтной линии электропередач до границы Новопокровского района, далее в западном направлении по границе Новопокровского района до реки Ея в точке с координатами 46.116272°с.ш., 40.333731°в.д.

Западная: от точки с координатами 46.116272°с.ш., 40.333731°в.д. в северном направлении по границе Новопокровского района до исходной точки.

В состав охотничьего угодья не входят земли населенных пунктов и иные земли, правовой режим которых не допускает осуществления видов деятельности в сфере охотничьего хозяйства.

Площадь охотничьего угодья – 26 370 га.

### **Охотничье угодье «Новопокровский 2»**

Границы охотничьего угодья:

Северная: от исходной точки с координатами 46.089595°с.ш.,

40.232386°в.д., расположенной в месте стыка границ Новопокровского, Павловского и Тихорецкого районов, в восточном направлении по границе Новопокровского района до точки с координатами 46.089392°с.ш., 40.310052°в.д.

Восточная: от точки с координатами 46.089392°с.ш., 40.310052°в.д. в южном направлении по лесозащитной полосе до точки с координатами 46.008591°с.ш., 40.309312°в.д., далее в восточном направлении по лесозащитной полосе до точки с координатами 46.008347°с.ш., 40.386851°в.д., далее в южном направлении по прямой линии до лесозащитной полосы в точке с координатами 46.003325°с.ш., 40.386764°в.д. и далее в том же направлении по лесозащитной полосе до границы Новопокровского района в точке с координатами 45.958480°с.ш., 40.387105°в.д.

Южная: от точки с координатами 45.958480°с.ш., 40.387105°в.д. в западном направлении по границе Новопокровского района до точки с координатами 45.972519°с.ш., 40.232126°в.д.

Западная: от точки с координатами 45.972519°с.ш., 40.232126°в.д. в северном направлении по границе Новопокровского района до исходной точки.

В состав охотничьего угодья не входят земли населенных пунктов и иные земли, правовой режим которых не допускает осуществления видов деятельности в сфере охотничьего хозяйства.

Площадь охотничьего угодья – 10 389 га.

### **Охотничье угодье «Новопокровский 3»**

Границы охотничьего угодья:

Северная: от исходной точки с координатами 45.712762°с.ш., 40.564923°в.д., расположенной на границе Новопокровского района, в восточном направлении по автомобильной дороге Еремизино-Борисовская – Ильинская до границы станицы Ильинской, далее в северо-восточном направлении по южной, восточной и северной границам станицы Ильинской до автомобильной дороги Ильинская – Новопокровская в точке с координатами 45.750781°с.ш., 40.719203°в.д., далее в северном направлении по автомобильной автодороге Ильинская – Новопокровская до перекрестка с внутрихозяйственной дорогой в точке с координатами 45.767270°с.ш., 40.719360°в.д., далее в восточном направлении по внутрихозяйственной дороге до точки с координатами 45.766611°с.ш., 40.809433°в.д., далее в южном направлении по внутрихозяйственной дороге до дамбы через реку Калалы в точке с координатами 45.749183°с.ш., 40.818143°в.д., далее по реке Калалы вверх по течению до границы Новопокровского района в точке с координатами 45.751051°с.ш., 40.848716°в.д.

Восточная: от точки с координатами 45.751051°с.ш., 40.848716°в.д. в южном направлении по границе Новопокровского района до стыка границ Ставропольского края и муниципальных образований Белоглинский район и Новопокровский район в точке с координатами 45.693918°с.ш., 40.911731°в.д.

Южная: от точки с координатами 45.693918°с.ш., 40.911731°в.д. в восточном направлении по границе Новопокровского района до точки с координатами 45.650849°с.ш., 40.564046°в.д.

Западная: от точки с координатами 45.650849°с.ш., 40.564046°в.д. в северном направлении по границе Новопокровского района до исходной точки.

В состав охотничьего угодья не входят земли населенных пунктов и иные земли, правовой режим которых не допускает осуществления видов деятельности в сфере охотничьего хозяйства.

Площадь охотничьего угодья – 15 420 га.

### **Охотничье угодье «Новопокровский 5»**

Границы охотничьего угодья:

Северная: от точки с координатами 46.011109°с.ш., 40.472534°в.д. по реке Ея вверх по течению до границы станицы Новопокровской в точке с координатами 45.977594°с.ш., 40.685242°в.д.

Восточная: от точки с координатами 45.977594°с.ш., 40.685242°в.д. в юго-восточном направлении по границе станицы Новопокровской, огибая её с запада, до автомобильной дороги Новопокровская – Ильинская, далее в южном направлении по автомобильной дороге Новопокровская – Ильинская до границы станицы Ильинской, далее в юго-западном направлении по западной границе станицы Ильинской до автомобильной дороги Еремизино-Борисовская – Ильинская.

Южная: от станицы Ильинской в западном направлении по автомобильной дороге Еремизино-Борисовская – Ильинская до границы Новопокровского района.

Западная: от места пересечения границы Новопокровского района дорогой Еремизино-Борисовская – Ильинская в северном направлении по границе Новопокровского района до точки с координатами 45.961486°с.ш., 40.489782°в.д., далее в западном направлении по границе Новопокровского района, исключая территорию государственного природного зоологического заказника регионального значения «Тихорецкий», до реки Терновки в точке с координатами 45.970177°с.ш., 40.436367°в.д., далее по реке Терновке вниз по течению до границы станицы Калниболотской, далее в северо-восточном направлении по восточной границе станицы Калниболотской до исходной точки.

В состав охотничьего угодья не входят земли населенных пунктов и иные земли, правовой режим которых не допускает осуществления видов деятельности в сфере охотничьего хозяйства, а также территория охотничьего угодья «Новопокровский 4».

Площадь охотничьего угодья – 45 771 га.

### **Город Новороссийск Охотничье угодье «Новороссийск 1»**

Границы охотничьего угодья:

Северная: от исходной точки с координатами 44.813100°с.ш., 37.636087°в.д., расположенной на юго-восточной границе хутора Убых, в юго-

восточном направлении по автомобильной дороге Раевская – Новороссийск до границы села Владимировка в точке с координатами 44.795649°с.ш., 37.666255°в.д.

Восточная: от точки с координатами 44.795649°с.ш., 37.666255°в.д. в южном направлении по западным границам села Владимировка и города Новороссийска до точки с координатами 44.753291°с.ш., 37.675291°в.д.

Южная: от точки с координатами 44.753291°с.ш., 37.675291°в.д. в юго-западном направлении по границам села Борисовка и села Васильевка до точки с координатами 44.737708°с.ш., 37.666204°в.д.

Западная: от точки с координатами 44.737708°с.ш., 37.666204°в.д. в северо-западном направлении по грунтовой дороге, огибая с юга и запада гору Фурова, до точки с координатами 44.761007°с.ш., 37.646064°в.д., далее в западном направлении до просеки нефтепровода в точке с координатами 44.760917°с.ш., 37.641104°в.д., далее в северном направлении по просеке до лесной дороги в точке с координатами 44.766675°с.ш., 37.639879°в.д., далее на запад по лесной дороге, огибая с востока гору Котов Бугор, и далее в северном направлении по лесной дороге, огибая с востока территорию военного полигона, до исходной точки.

В состав охотничьего угодья не входят земли населенных пунктов и иные земли, правовой режим которых не допускает осуществления видов деятельности в сфере охотничьего хозяйства.

Площадь охотничьего угодья – 1 423 га.

### **Охотничье угодье «Новороссийск 3»**

Границы охотничьего угодья:

Северная: от исходной точки с координатами 44.729626°с.ш., 37.664764°в.д., расположенной на границе села Васильевка, в восточном направлении по границам села Васильевка и города Новороссийска до точки с координатами 44.728194°с.ш., 37.731238°в.д.

Восточная: от точки с координатами 44.728194°с.ш., 37.731238°в.д. в южном направлении по границе города Новороссийска до границы государственного природного комплексного заказника регионального значения «Абрауский» в точке с координатами 44.709154°с.ш., 37.714938°в.д., расположенной на северо-западной оконечности кладбища на горе Кабахача.

Южная: от точки с координатами 44.709154°с.ш., 37.714938°в.д. в западном направлении по границе государственного природного комплексного заказника регионального значения «Абрауский» до границы села Глебовского, далее в северном направлении по восточной границе села Глебовского до автомобильной дороги Глебовское – Васильевка.

Западная: от села Глебовского в северо-восточном направлении по автомобильной дороге Глебовское – Васильевка до исходной точки.

В состав охотничьего угодья не входят земли населенных пунктов и иные земли, правовой режим которых не допускает осуществления видов деятельности в сфере охотничьего хозяйства.

Площадь охотничьего угодья – 947 га.

### **Охотничье угодье «Новороссийск 4»**

Границы охотничьего угодья:

Северная: от исходной точки с координатами 44.699491°с.ш., 37.715236°в.д. в юго-восточном направлении по прямой линии до границы города Новороссийска в точке с координатами 44.699445°с.ш., 37.715450°в.д., далее в восточном направлении по границе города Новороссийска до точки с координатами 44.694227°с.ш., 37.756591°в.д.

Восточная: от точки с координатами 44.694227°с.ш., 37.756591°в.д. в южном направлении по границе города Новороссийска и села Мысхако до точки с координатами 44.670854°с.ш., 37.753867°в.д.

Южная: от точки с координатами 44.670854°с.ш., 37.753867°в.д. в западном направлении по границе села Мысхако до границы государственного природного комплексного заказника регионального значения «Абраусский» в точке с координатами 44.675085°с.ш., 37.733782°в.д., далее в юго-западном направлении по границе государственного природного комплексного заказника регионального значения «Абраусский» до точки с координатами 44.665309°с.ш., 37.706478°в.д.

Западная: от точки с координатами 44.665309°с.ш., 37.706478°в.д. в северо-западном направлении по прямой линии до границы государственного природного комплексного заказника регионального значения «Абраусский» в точке с координатами 44.666798°с.ш., 37.706194°в.д., далее в северном направлении по границе государственного природного комплексного заказника регионального значения «Абраусский» до исходной точки.

В состав охотничьего угодья не входят земли населенных пунктов и иные земли, правовой режим которых не допускает осуществления видов деятельности в сфере охотничьего хозяйства.

Площадь охотничьего угодья – 713 га.

### **Отраденский район**

#### **Охотничье угодье «Отраденский 1»**

Границы охотничьего угодья:

Северная: от исходной точки с координатами 44.619298°с.ш., 41.382230°в.д. в восточном направлении по границе Отраденского района до точки с координатами 44.618486°с.ш., 41.551722°в.д.

Восточная: от точки с координатами 44.618486°с.ш., 41.551722°в.д. в юго-восточном направлении по границе Отраденского района до балки Рысакон.

Южная: от места пересечения балки Рысакон границей Отраденского района в юго-западном направлении по балке Рысакон до внутрихозяйственной дороги в точке с координатами 44.319320°с.ш., 41.670149°в.д., далее в северо-западном направлении по внутрихозяйственной дороге до перекрестка в точке с координатами 44.325175°с.ш., 41.648754°в.д., далее в юго-западном направле-

нии по внутрихозяйственной дороге до точки с координатами 44.293612°с.ш., 41.595433°в.д., далее в юго-западном направлении по прямой линии до реки Уруп в точке с координатами 44.291294°с.ш., 41.583172°в.д.

Западная: от точки с координатами 44.291294°с.ш., 41.583172°в.д. по реке Уруп вниз по течению до автомобильного моста на дороге Садовый – Чайкин, далее в северо-восточном направлении по автомобильной дороге Садовый – Чайкин до границы хутора Чайкин, далее в северо-западном направлении по границе хутора Чайки, огибая его с востока, до автомобильной дороги Чайкин – Гусаровское, далее в северо-западном направлении по автомобильной дороге Чайкин – Гусаровское до границы села Гусаровского, далее в северо-западном направлении по северо-восточной границе села Гусаровского до исходной точки.

В состав охотничьего угодья не входят земли населенных пунктов и иные земли, правовой режим которых не допускает осуществления видов деятельности в сфере охотничьего хозяйства.

Площадь охотничьего угодья – 27 608 га.

### **Охотничье угодье «Отраденский 2»**

Границы охотничьего угодья:

Северная: от исходной точки с координатами 44.222572°с.ш., 41.447215°в.д., расположенной на границе станицы Надежной, в северо-восточном направлении по автомобильной дороге Надежная – Малотенгинская до перекрестка дорог в точке с координатами 44.236385°с.ш., 41.463734°в.д., далее в юго-восточном направлении по внутрихозяйственной дороге до реки Малый Тегинь в точке с координатами 44.236317°с.ш., 41.470489°в.д.

Восточная: от точки с координатами 44.236317°с.ш., 41.470489°в.д. в юго-восточном направлении по балке через водораздел до ручья Немского в точке с координатами 44.208439°с.ш., 41.504552°в.д.

Южная: от точки с координатами 44.208439°с.ш., 41.504552°в.д. по ручью Немскому вверх по течению до слияния с балкой Три Брата, далее в западном направлении по северным границам лесных кварталов 21 В, 20 В, 19 В, 18 В, 17 В, 16 В, 15 В, 14 В Отраденского участкового лесничества Лабинского лесничества до юго-восточной границы станицы Надежной.

Западная: от северной границы лесного квартала 14 В Отраденского участкового лесничества Лабинского лесничества в северо-восточном направлении по юго-восточной границе станицы Надежной до исходной точки.

В состав охотничьего угодья не входят земли населенных пунктов и иные земли, правовой режим которых не допускает осуществления видов деятельности в сфере охотничьего хозяйства.

Площадь охотничьего угодья – 2 936 га.

**Павловский район  
Охотничье угодье «Павловский 1»**

Границы охотничьего угодья:

Северная: от исходной точки с координатами 46.043632°с.ш., 39.482874°в.д., расположенной на стыке границ Каневского, Ленинградского и Павловского районов, в восточном направлении по границе Павловского района до точки с координатами 46.048448°с.ш., 39.521715°в.д., далее в восточном направлении по внутрихозяйственной дороге до точки с координатами 46.048466°с.ш., 39.599643°в.д., далее в южном направлении по лесозащитной полосе до точки с координатами 46.026063°с.ш., 39.599798°в.д., далее в восточном направлении по лесозащитной полосе до автомобильной дороги Набережный – Октябрьский, далее в южном направлении по этой дороге до перекрестка с автомобильной дорогой Октябрьский – Старолеушковская в точке с координатами 45.990133°с.ш., 39.651076°в.д., далее в восточном направлении по этой дороге до эстакады на автомобильной дороге федерального значения М4-Дон в точке с координатами 45.987728°с.ш., 39.733616°в.д.

Восточная: от точки с координатами 45.987728°с.ш., 39.733616°в.д. в юго-западном направлении по автомобильной дороге федерального значения М4-Дон до границы Павловского района в точке с координатами 45.883535°с.ш., 39.699156°в.д.

Южная: от точки с координатами 45.883535°с.ш., 39.699156°в.д. в восточном направлении по границе Павловского района до точки с координатами 45.886799°с.ш., 39.504597°в.д., расположенной в русле реки Бейсужек Правый.

Западная: от точки с координатами 45.886799°с.ш., 39.504597°в.д. на север по границе Павловского района до исходной точки.

В состав охотничьего угодья не входят земли населенных пунктов и иные земли, правовой режим которых не допускает осуществления видов деятельности в сфере охотничьего хозяйства.

Площадь охотничьего угодья – 22 135 га.

**Приморско-Ахтарский район  
Охотничье угодье «Приморско-Ахтарский 1»**

Границы охотничьего угодья:

Северная: от исходной точки с координатами 46.202730°с.ш., 38.357746°в.д., расположенной на берегу Бейсугского лимана, в юго-восточном направлении по береговой линии Бейсугского лимана до точки с координатами 46.190117°с.ш., 38.388767°в.д., далее в юго-восточном направлении по прямой линии до точки с координатами 46.170432°с.ш., 38.401920°в.д., далее в юго-восточном направлении по прямой линии до точки с координатами 46.151568°с.ш., 38.441350°в.д., далее в юго-восточном направлении по прямой линии до точки с координатами 46.124386°с.ш., 38.520835°в.д.

Восточная: от точки с координатами 46.124386°с.ш., 38.520835°в.д. в юго-восточном направлении по акватории Бейсугского лимана по прямой линии до

точки с координатами 46.059084°с.ш., 38.573055°в.д., далее в западном направлении по акватории Бейсугского лимана по прямой линии до точки с координатами 46.058734°с.ш., 38.564166°в.д., далее в юго-западном направлении по акватории Бейсугского лимана по прямой линии до северо-западной оконечности станицы Бриньковской в точке с координатами 46.045056°с.ш., 38.554463°в.д., далее в юго-западном направлении по границе станицы Бриньковской, огибая ее с запада, до лесозащитной полосы в точке с координатами 46.043802°с.ш., 38.553524°в.д., далее в юго-западном направлении по лесозащитной полосе до автомобильной дороги Бриньковская – им. Тамаровского в точке с координатами 46.022081°с.ш., 38.537610°в.д.

Южная: от точки с координатами 46.022081°с.ш., 38.537610°в.д. в северо-западном направлении по автомобильной дороге Бриньковская – им. Тамаровского – Приморский до точки с координатами 46.062424°с.ш., 38.379157°в.д.

Западная: от точки с координатами 46.062424°с.ш., 38.379157°в.д. в северо-восточном направлении по лесозащитной полосе до автомобильной дороги, ведущей к хутору им. Тамаровского, далее в юго-восточном направлении по автомобильной дороге до границы хутора им. Тамаровского, далее в восточном направлении по северной границе хутора им. Тамаровского до береговой линии Бейсугского лимана в точке с координатами 46.069678°с.ш., 38.400132°в.д., далее в северо-восточном направлении по прямой линии до точки с координатами 46.070404°с.ш., 38.400896°в.д., расположенной на акватории Бейсугского лимана, на расстоянии 100 метров от береговой линии, далее в северо-западном направлении по линии, проходящей по акватории Бейсугского лимана, на расстоянии 100 метров от береговой линии до точки с координатами 46.134365°с.ш., 38.310174°в.д., далее в северо-восточном направлении по прямой линии через акваторию Бейсугского лимана до исходной точки.

В состав охотничьего угодья не входят земли населенных пунктов и иные земли, правовой режим которых не допускает осуществления видов деятельности в сфере охотничьего хозяйства.

Площадь охотничьего угодья – 20 052 га.

### **Охотничье угодье «Приморско-Ахтарский 2»**

Границы охотничьего угодья:

Северная: от исходной точки с координатами 46.000700°с.ш., 38.565741°в.д., расположенной на перекрестке автомобильной дороги Тимашевск – Бриньковская с внутрихозяйственной дорогой, в юго-восточном направлении по внутрихозяйственной дороге до границы территории животноводческой фермы в точке с координатами 45.997237°с.ш., 38.578051°в.д., далее в северо-восточном направлении по границе территории животноводческой фермы до точки с координатами 45.999619°с.ш., 38.581169°в.д., далее в восточном направлении до балки Копанской в точке с координатами 45.999458°с.ш., 38.582531°в.д., далее в северо-восточном направлении по балке Копанской до точки с координатами 46.017627°с.ш., 38.627190°в.д.



Восточная: от точки с координатами  $46.017627^{\circ}$ с.ш.,  $38.627190^{\circ}$ в.д. в юго-восточном направлении по прямой линии до обрыва на западном берегу Бейсугского водохранилища в точке с координатами  $46.017022^{\circ}$ с.ш.,  $38.627587^{\circ}$ в.д., далее в юго-восточном направлении по обрыву на западном берегу Бейсугского водохранилища до границы хутора Бейсуг, далее в юго-восточном направлении по юго-западной границе хутора Бейсуг до точки с координатами  $45.912586^{\circ}$ с.ш.,  $38.720910^{\circ}$ в.д., далее в юго-восточном направлении до стыка границ Брюховецкого, Каневского и Приморско-Ахтарского районов.

Южная: от стыка границ Брюховецкого, Каневского и Приморско-Ахтарского районов в юго-западном направлении по границе Приморско-Ахтарского района до автомобильной дороги Приморско-Ахтарск – Тимашевск в точке с координатами  $45.868799^{\circ}$ с.ш.,  $38.594020^{\circ}$ в.д.

Западная: от точки с координатами  $45.868799^{\circ}$ с.ш.,  $38.594020^{\circ}$ в.д., по автомобильной дороге Тимашевск – Бриньковская до исходной точки.

В состав охотничьего угодья не входят земли населенных пунктов и иные земли, правовой режим которых не допускает осуществления видов деятельности в сфере охотничьего хозяйства.

Площадь охотничьего угодья – 14 022 га.

### Охотничье угодье «Приморско-Ахтарский 10»

Границы охотничьего угодья:

Северная: от исходной точки с координатами  $45.753034^{\circ}$ с.ш.,  $37.916653^{\circ}$ в.д., расположенной на северной оконечности лимана Западненького, в северо-восточном направлении по границе государственного природного комплексного заказника регионального значения «Лотос» до точки с координатами  $45.760184^{\circ}$ с.ш.,  $37.950401^{\circ}$ в.д.

Восточная: от точки с координатами  $45.760184^{\circ}$ с.ш.,  $37.950401^{\circ}$ в.д. в юго-восточном направлении по границе государственного природного комплексного заказника регионального значения «Лотос» до границы Приморско-Ахтарского района в точке с координатами  $45.720100^{\circ}$ с.ш.,  $37.978147^{\circ}$ в.д.

Южная: от точки с координатами  $45.720100^{\circ}$ с.ш.,  $37.978147^{\circ}$ в.д. в юго-западном направлении по границе Приморско-Ахтарского района до обводного канала рыбопитомника в точке с координатами  $45.699707^{\circ}$ с.ш.,  $37.929107^{\circ}$ в.д.

Западная: от точки с координатами  $45.699707^{\circ}$ с.ш.,  $37.929107^{\circ}$ в.д. в северо-западном направлении по прямой линии до границы государственного природного комплексного заказника регионального значения «Лотос» в точке с координатами  $45.699997^{\circ}$ с.ш.,  $37.928454^{\circ}$ в.д., далее в северном направлении по границе государственного природного комплексного заказника регионального значения «Лотос» до исходной точки.

В состав охотничьего угодья не входят земли населенных пунктов и иные земли, правовой режим которых не допускает осуществления видов деятельности в сфере охотничьего хозяйства.

Площадь охотничьего угодья – 1 781 га.

## Охотничье угодье «Приморско-Ахтарский 14»

Границы охотничьего угодья:

Северная: от исходной точки с координатами 45.932136°с.ш., 38.059911°в.д. в северо-восточном направлении по каналу до Садковского гирла в точке с координатами 45.936994°с.ш., 38.080127°в.д., далее в северо-восточном направлении по Садковскому гирлу до хутора Садки.

Восточная: от хутора Садки в юго-восточном направлении по Чапаевскому гирлу до шлюза № 8, далее в юго-восточном направлении по береговой линии восточного берега Большого Кирпильского лимана до точки с координатами 45.868807°с.ш., 38.204269°в.д.

Южная: от точки с координатами 45.868807°с.ш., 38.204269°в.д. в юго-западном направлении по прямой линии через акваторию Большого Кирпильского лимана до точки с координатами 45.841059°с.ш., 38.162856°в.д.

Западная: от точки с координатами 45.841059°с.ш., 38.162856°в.д. в северо-западном направлении по береговой линии Большого Кирпильского лимана до точки с координатами 45.848427°с.ш., 38.154307°в.д., далее в северо-западном направлении по прямой линии до точки с координатами 45.848789°с.ш., 38.153262°в.д., далее в северо-западном направлении по западной береговой линии Большого Кирпильского лимана до точки с координатами 45.910503°с.ш., 38.131591°в.д., далее в северо-западном направлении по прямой линии до точки с координатами 45.911098°с.ш., 38.129943°в.д., далее в западном направлении по прямой линии до северо-восточного берега дамбы в точке с координатами 45.911113°с.ш., 38.129539°в.д., далее в северо-западном направлении по северо-восточному берегу дамбы и далее в западном направлении по северному берегу дамбы до точки с координатами 45.914002°с.ш., 38.114182°в.д., далее в северо-западном направлении по прямой линии до точки с координатами 45.914180°с.ш., 38.113204°в.д., далее в западном направлении по прямой линии до точки с координатами 45.914298°с.ш., 38.107351°в.д., далее в северо-западном направлении по прямой линии до грунтовой дороги в точке с координатами 45.914660°с.ш., 38.106993°в.д., далее в северо-западном направлении по грунтовой дороге до точки с координатами 45.927900°с.ш., 38.103543°в.д., далее в западном направлении по южной границе хутора Садки до канала в точке с координатами 45.929028°с.ш., 38.092187°в.д., далее в юго-западном направлении по каналу до точки с координатами 45.906647°с.ш., 38.076978°в.д., далее в западном направлении по прямой линии до точки с координатами 45.906771°с.ш., 38.065120°в.д., далее в юго-западном направлении по прямой линии до точки с координатами 45.905703°с.ш., 38.058528°в.д., далее в юго-западном направлении по прямой линии до точки с координатами 45.903872°с.ш., 38.053855°в.д., далее в южном направлении по прямой линии до точки 45.893971°с.ш., 38.053959°в.д., далее в западном направлении по прямой линии до канала в точке с координатами 45.893888°с.ш., 38.035601°в.д., далее в северном направлении по каналу до точки с координатами 45.907022°с.ш., 38.032063°в.д., далее в северо-восточном направлении, огибая лиман Безымянный с юго-востока по линии, проходящей на расстоянии

200 метров от береговой линии лимана Безымянного, до канала в точке с координатами 45.926938°с.ш., 38.053317°в.д., далее в северо-восточном направлении по каналу до исходной точки.

В состав охотничьего угодья не входят земли населенных пунктов и иные земли, правовой режим которых не допускает осуществления видов деятельности в сфере охотничьего хозяйства, а также территория охотничьего угодья «Приморско-Ахтарский 33».

Площадь охотничьего угодья – 4 805 га.

### **Охотничье угодье «Приморско-Ахтарский 23»**

Границы охотничьего угодья:

Северная: от исходной точки с координатами 45.875433°с.ш., 38.087507°в.д. в северо-восточном направлении по внутрихозяйственной дороге, проходящей по дамбе, до восточного берега дамбы Дворниковского лимана в точке с координатами 45.878672°с.ш., 38.103730°в.д.

Восточная: от точки с координатами 45.878672°с.ш., 38.103730°в.д. в южном направлении по восточному берегу дамбы Дворниковского лимана до точки с координатами 45.848382°с.ш., 38.105726°в.д.

Южная: от точки с координатами 45.848382°с.ш., 38.105726°в.д. в западном направлении по каналу до точки с координатами 45.848498°с.ш., 38.093030°в.д., далее в юго-западном направлении по прямой линии до канала в точке с координатами 45.848247°с.ш., 38.092825°в.д.

Западная: от точки с координатами 45.848247°с.ш., 38.092825°в.д. в северном направлении по каналу до исходной точки.

В состав охотничьего угодья не входят земли населенных пунктов и иные земли, правовой режим которых не допускает осуществления видов деятельности в сфере охотничьего хозяйства.

Площадь охотничьего угодья – 460 га.

### **Охотничье угодье «Приморско-Ахтарский 29»**

Границы охотничьего угодья:

Северная: от исходной точки с координатами 45.880486°с.ш., 38.056957°в.д. в юго-восточном направлении по прямой линии до точки с координатами 45.869052°с.ш., 38.064810°в.д., далее в западном направлении по берегу плеса Гнилого вдоль линии, проходящей в 100 метрах от уреза воды, до точки с координатами 45.870076°с.ш., 38.049381°в.д., далее в южном направлении по берегу плеса Гнилого вдоль линии, проходящей в 100 метрах от уреза воды, до точки с координатами 45.861877°с.ш., 38.049714°в.д., далее в северо-восточном направлении по берегу плеса Гнилого вдоль линии, проходящей в 100 метрах от уреза воды, до канала в точке с координатами 45.864111°с.ш., 38.060798°в.д., далее в юго-западном направлении по каналу до точки с координатами 45.853410°с.ш., 38.049465°в.д., далее в юго-восточном направлении по каналу до точки с координатами 45.841565°с.ш., 38.059510°в.д., далее в се-

веро-восточном и восточном направлении по каналу до точки с координатами 45.846682°с.ш., 38.093738°в.д., далее в северо-западном направлении по каналу до точки с координатами 45.848247°с.ш., 38.092825°в.д., далее в северо-восточном направлении по прямой линии до канала в точке с координатами 45.848498°с.ш., 38.093030°в.д., далее в восточном направлении по каналу до точки с координатами 45.848382°с.ш., 38.105726°в.д., далее в юго-восточном направлении по прямой линии до точки с координатами 45.848214°с.ш., 38.106466°в.д., далее в юго-восточном направлении по прямой линии до точки с координатами 45.847745°с.ш., 38.106781°в.д., далее в восточном направлении по прямой линии до точки с координатами 45.847769°с.ш., 38.107926°в.д., далее в южном направлении по прямой линии до точки с координатами 45.847123°с.ш., 38.107889°в.д., далее в юго-восточном направлении по прямой линии до точки с координатами 45.846372°с.ш., 38.109230°в.д., далее в юго-восточном направлении по береговой линии лимана Кругленького до точки с координатами 45.842913°с.ш., 38.115047°в.д., далее в северо-восточном направлении по береговой линии лимана Кругленького до точки с координатами 45.850483°с.ш., 38.122643°в.д., далее в юго-западном направлении по береговой линии лимана Кругленького до канала в точке с координатами 45.848205°с.ш., 38.107806°в.д., далее в северном направлении по каналу до точки с координатами 45.850375°с.ш., 38.106842°в.д., далее в северо-западном направлении по прямой линии до грунтовой дороги в точке с координатами 45.850547°с.ш., 38.106477°в.д., далее в северном направлении по грунтовой дороге до точки с координатами 45.854652°с.ш., 38.106270°в.д., далее в восточном направлении по каналу до точки с координатами 45.856178°с.ш., 38.116062°в.д., далее в юго-восточном направлении по каналу до устья канала в точке с координатами 45.851863°с.ш., 38.128219°в.д.

Восточная: от точки с координатами 45.851863°с.ш., 38.128219°в.д. в юго-восточном направлении по береговой линии лимана Золотые Ворота до границы государственного природного комплексного заказника регионального значения «Лотос» в точке с координатами 45.833847°с.ш., 38.137632°в.д.

Южная: от точки с координатами 45.833847°с.ш., 38.137632°в.д. в юго-западном направлении по границе государственного природного комплексного заказника регионального значения «Лотос» до точки с координатами 45.832010°с.ш., 38.132145°в.д., далее в северо-западном направлении по каналу до точки с координатами 45.838116°с.ш., 38.124733°в.д., далее в западном направлении по прямой линии до точки с координатами 45.837904°с.ш., 38.117503°в.д., далее в юго-западном направлении по прямой линии до точки с координатами 45.831382°с.ш., 38.094889°в.д., далее в южном направлении по линии, проходящей на расстоянии 50 метров к западу от береговой линии лимана Дончикова, до границы государственного природного комплексного заказника регионального значения «Лотос» в точке с координатами 45.795647°с.ш., 38.100865°в.д., далее в западном направлении по границе государственного природного комплексного заказника регионального значения «Лотос» до точки с координатами 45.795802°с.ш., 38.079022°в.д.

Западная: от точки с координатами 45.795802°с.ш., 38.079022°в.д. в северо-

ро-западном направлении по границе государственного природного комплексного заказника регионального значения «Лотос» до точки с координатами 45.861115°с.ш., 38.043413°в.д., далее в восточном направлении по прямой линии до точки с координатами 45.861156°с.ш., 38.043773°в.д., далее в северо-восточном направлении по прямой линии, проходящей на расстоянии 50 метров к юго-востоку от береговой линии лимана Гнилого, до исходной точки.

В состав охотничьего угодья не входят земли населенных пунктов и иные земли, правовой режим которых не допускает осуществления видов деятельности в сфере охотничьего хозяйства, а также территории охотничьих угодий «Приморско-Ахтарский 12», «Приморско-Ахтарский 22».

Площадь охотничьего угодья – 1 876 га.

### **Охотничье угодье «Приморско-Ахтарский 30»**

Границы охотничьего угодья:

Северная: от исходной точки с координатами 46.151568°с.ш., 38.441350°в.д., расположенной в акватории Бейсугского лимана, в восточном направлении по прямой линии до границы Приморско-Ахтарского района в точке с координатами 46.150564°с.ш., 38.472008°в.д.

Восточная: от точки с координатами 46.150564°с.ш., 38.472008°в.д. в юго-восточном направлении по границе Приморско-Ахтарского района до Челбасского гирла.

Южная: от границы Приморско-Ахтарского района по Челбасскому гирлу до места его впадения в Бейсугский лиман в точке с координатами 46.137513°с.ш., 38.510313°в.д., далее в юго-восточном направлении по прямой линии по акватории Бейсугского лимана до точки с координатами 46.124386°с.ш., 38.520835°в.д.

Западная: от точки с координатами 46.124386°с.ш., 38.520835°в.д. в северо-западном направлении по прямой линии по акватории Бейсугского лимана до исходной точки.

В состав охотничьего угодья не входят земли населенных пунктов и иные земли, правовой режим которых не допускает осуществления видов деятельности в сфере охотничьего хозяйства.

Площадь охотничьего угодья – 498 га.

### **Охотничье угодье «Приморско-Ахтарский 31»**

Границы охотничьего угодья:

Северная: от исходной точки с координатами 45.883463°с.ш., 38.056984°в.д. в северо-восточном направлении по береговой линии лимана Гнилого до точки с координатами 45.894024°с.ш., 38.069919°в.д., далее в восточном направлении по прямой линии до канала в точке с координатами 45.894019°с.ш., 38.070817°в.д.

Восточная: от точки с координатами 45.894019°с.ш., 38.070817°в.д. в юго-восточном направлении по каналу до точки с координатами 45.877477°с.ш.,

38.072988°в.д.

Южная: от точки с координатами 45.877477°с.ш., 38.072988°в.д. в юго-западном направлении по каналу до точки с координатами 45.869052°с.ш., 38.064810°в.д.

Западная: от точки с координатами 45.869052°с.ш., 38.064810°в.д. в северо-западном направлении по прямой линии до точки с координатами 45.880486°с.ш., 38.056957°в.д., далее в северном направлении по прямой линии до исходной точки.

В состав охотничьего угодья не входят земли населенных пунктов и иные земли, правовой режим которых не допускает осуществления видов деятельности в сфере охотничьего хозяйства.

Площадь охотничьего угодья – 171 га.

### Охотничье угодье «Приморско-Ахтарский 32»

Границы охотничьего угодья:

Северная: от исходной точки с координатами 45.922070°с.ш., 38.103368°в.д. в юго-восточном направлении по грунтовой дороге до точки с координатами 45.914660°с.ш., 38.106993°в.д., далее в юго-восточном направлении по прямой линии до точки с координатами 45.914298°с.ш., 38.107351°в.д., далее в восточном направлении по прямой линии до точки с координатами 45.914180°с.ш., 38.113204°в.д., далее в юго-восточном направлении по прямой линии до северного берега дамбы в точке с координатами 45.914002°с.ш., 38.114182°в.д., далее в восточном направлении по северному берегу дамбы и далее в юго-восточном направлении по северо-восточному берегу дамбы до точки с координатами 45.911113°с.ш., 38.129539°в.д., далее в восточном направлении по прямой линии до точки с координатами 45.911098°с.ш., 38.129943°в.д., далее в юго-восточном направлении по прямой линии до береговой линии Большого Кирпильского лимана в точке с координатами 45.910503°с.ш., 38.131591°в.д.

Восточная: от точки с координатами 45.910503°с.ш., 38.131591°в.д. в южном направлении по береговой линии Большого Кирпильского лимана до точки с координатами 45.900097°с.ш., 38.128910°в.д.

Южная: от точки с координатами 45.900097°с.ш., 38.128910°в.д. в юго-западном направлении по каналу до места впадения в лиман Золотой в точке с координатами 45.898350°с.ш., 38.116628°в.д., далее в западном направлении по северной береговой линии лимана Золотого до точки с координатами 45.897608°с.ш., 38.112424°в.д., далее в северо-западном направлении по юго-западному берегу дамбы до точки с координатами 45.899840°с.ш., 38.107602°в.д., далее в юго-западном направлении по прямой линии до грунтовой дороги в точке с координатами 45.899319°с.ш., 38.106790°в.д., далее в южном направлении по грунтовой дороге до точки с координатами 45.848214°с.ш., 38.106466°в.д., далее в северо-западном направлении по прямой линии до восточного берега дамбы Дворниковского лимана в точке с координатами 45.848382°с.ш., 38.105726°в.д.

Западная: от точки с координатами 45.848382°с.ш., 38.105726°в.д. в се-

верном направлении по восточному берегу дамбы Дворниковского лимана до точки с координатами 45.921446°с.ш., 38.102692°в.д., далее в северо-восточном направлении по прямой линии до точки с координатами 45.921809°с.ш., 38.103175°в.д., далее в северо-восточном направлении по прямой линии до исходной точки.

В состав охотничьего угодья не входят земли населенных пунктов и иные земли, правовой режим которых не допускает осуществления видов деятельности в сфере охотничьего хозяйства.

Площадь охотничьего угодья – 504 га.

### **Охотничье угодье «Приморско-Ахтарский 33»**

Границы охотничьего угодья:

Северная: от исходной точки с координатами 45.923771°с.ш., 38.126468°в.д. в восточном направлении по прямой линии до северной береговой линии лимана Карлык, далее в восточном направлении по северной береговой линии лимана Карлык до точки с координатами 45.922558°с.ш., 38.139611°в.д.

Восточная: от точки с координатами 45.922558°с.ш., 38.139611°в.д. в южном направлении по восточной береговой линии лимана Карлык до точки с координатами 45.918671°с.ш., 38.141613°в.д.

Южная: от точки с координатами 45.918671°с.ш., 38.141613°в.д. в юго-западном направлении по юго-восточной береговой линии лимана Карлык до точки с координатами 45.915089°с.ш., 38.126002°в.д.

Западная: от точки с координатами 45.915089°с.ш., 38.126002°в.д. в северном направлении по западной береговой линии лимана Карлык до исходной точки.

В состав охотничьего угодья не входят земли населенных пунктов и иные земли, правовой режим которых не допускает осуществления видов деятельности в сфере охотничьего хозяйства.

Площадь охотничьего угодья – 81 га.

### **Охотничье угодье «Приморско-Ахтарский 34»**

Границы охотничьего угодья:

Северная: от исходной точки с координатами 45.848204°с.ш., 38.107807°в.д. в северо-восточном направлении по северо-западной береговой линии лимана Кругленького до точки с координатами 45.850481°с.ш., 38.122644°в.д.

Восточная: от точки с координатами 45.850481°с.ш., 38.122644°в.д. в южном направлении по восточной береговой линии лимана Кругленького до точки с координатами 45.846439°с.ш., 38.120193°в.д.

Южная: от точки с координатами 45.846439°с.ш., 38.120193°в.д. в восточном направлении по южной береговой линии лимана Кругленького до точки с координатами 45.845665°с.ш., 38.109556°в.д.

Западная: от точки с координатами 45.845665°с.ш., 38.109556°в.д. в северо-

ро-западном направлении по юго-западной береговой линии лимана Кругленького до исходной точки.

В состав охотничьего угодья не входят земли населенных пунктов и иные земли, правовой режим которых не допускает осуществления видов деятельности в сфере охотничьего хозяйства.

Площадь охотничьего угодья – 55 га.

### **Охотничье угодье «Приморско-Ахтарский 35»**

Границы охотничьего угодья:

Северная: от исходной точки с координатами 45.851863°с.ш., 38.128219°в.д. в северо-восточном направлении по дамбе до точки с координатами 45.855595°с.ш., 38.137181°в.д., далее в юго-восточном направлении по прямой линии до канала в точке с координатами 45.855437°с.ш., 38.137341°в.д., далее в юго-восточном направлении по каналу до точки с координатами 45.848789°с.ш., 38.153262°в.д., далее в юго-восточном направлении по прямой линии до устья канала в точке с координатами 45.848398°с.ш., 38.154390°в.д.

Восточная: от точки с координатами 45.848398°с.ш., 38.154390°в.д. в южном направлении по восточной береговой линии лимана Золотые Ворота до границы государственного природного комплексного заказника регионального значения «Лотос» в точке с координатами 45.833830°с.ш., 38.149653°в.д.

Южная: от точки с координатами 45.833830°с.ш., 38.149653°в.д. в западном направлении по границе государственного природного комплексного заказника регионального значения «Лотос» до точки с координатами 45.833847°с.ш., 38.137632°в.д.

Западная: от точки с координатами 45.833847°с.ш., 38.137632°в.д. в северном направлении по западной береговой линии лимана Золотые Ворота до исходной точки.

В состав охотничьего угодья не входят земли населенных пунктов и иные земли, правовой режим которых не допускает осуществления видов деятельности в сфере охотничьего хозяйства.

Площадь охотничьего угодья – 273 га.

### **Охотничье угодье «Приморско-Ахтарский 36»**

Границы охотничьего угодья:

Северная: от исходной точки с координатами 45.841059°с.ш., 38.162856°в.д. в северо-восточном направлении по прямой линии до береговой линии лимана Большой Кирпильский в точке с координатами 45.868807°с.ш., 38.204269°в.д.

Восточная: от точки с координатами 45.868807°с.ш., 38.204269°в.д. в юго-восточном направлении по береговой линии северо-восточных берегов лиманов Большой Кирпильский и Малый Кирпильский до устья канала в точке с координатами 45.773048°с.ш., 38.266060°в.д.

Южная: от точки с координатами 45.773048°с.ш., 38.266060°в.д. в запад-



ном направлении по прямой линии до устья канала в точке с координатами 45.772630°с.ш., 38.241225°в.д., далее в юго-западном направлении по прямой линии до точки с координатами 45.769846°с.ш., 38.235006°в.д., далее в северном направлении по прямой линии до точки с координатами 45.773811°с.ш., 38.234839°в.д., далее в северо-западном направлении по прямой линии до точки с координатами 45.777365°с.ш., 38.221933°в.д., далее в западном направлении по береговой линии до точки с координатами 45.777179°с.ш., 38.220646°в.д.

Западная: от точки с координатами 45.777179°с.ш., 38.220646°в.д. в северо-западном направлении через акваторию лимана по прямой линии до береговой линии в точке с координатами 45.785487°с.ш., 38.215870°в.д., далее в северо-западном направлении по береговой линии юго-западных берегов лиманов Малый Кирпильский и Большой Кирпильский до точки с координатами 45.840921°с.ш., 38.170546°в.д., далее в западном направлении по прямой линии до точки с координатами 45.840929°с.ш., 38.169736°в.д., далее в западном направлении по береговой линии Большого Кирпильского лимана до точки с координатами 45.840796°с.ш., 38.167225°в.д., далее в западном направлении по прямой линии до точки с координатами 45.840628°с.ш., 38.165424°в.д., далее в западном направлении по береговой линии Большого Кирпильского лимана до исходной точки.

В состав охотничьего угодья не входят земли населенных пунктов и иные земли, правовой режим которых не допускает осуществления видов деятельности в сфере охотничьего хозяйства.

Площадь охотничьего угодья – 4 077 га.

### **Охотничье угодье «Приморско-Ахтарский 37»**

Границы охотничьего угодья:

Северная: от исходной точки с координатами 45.777365°с.ш., 38.221933°в.д. в юго-восточном направлении по прямой линии до точки с координатами 45.773811°с.ш., 38.234839°в.д.

Восточная: от точки с координатами 45.773811°с.ш., 38.234839°в.д. в южном направлении по береговой линии Малого Кирпильского лимана до точки с координатами 45.767788°с.ш., 38.231347°в.д.

Южная: от точки с координатами 45.767788°с.ш., 38.231347°в.д. в западном направлении по береговой линии Малого Кирпильского лимана до точки с координатами 45.768583°с.ш., 38.222359°в.д.

Западная: от точки с координатами 45.768583°с.ш., 38.222359°в.д. в северном направлении по береговой линии Малого Кирпильского лимана до исходной точки.

В состав охотничьего угодья не входят земли населенных пунктов и иные земли, правовой режим которых не допускает осуществления видов деятельности в сфере охотничьего хозяйства.

Площадь охотничьего угодья – 64 га.

### Охотничье угодье «Приморско-Ахтарский 38»

Границы охотничьего угодья:

Северная: от исходной точки с координатами 45.772630°с.ш., 38.241225°в.д. в восточном направлении по прямой линии до точки с координатами 45.773048°с.ш., 38.266060°в.д.

Восточная: от точки с координатами 45.773048°с.ш., 38.266060°в.д. в юго-западном направлении по береговой линии Малого Кирпильского лимана до точки с координатами 45.766629°с.ш., 38.259223°в.д.

Южная: от точки с координатами 45.766629°с.ш., 38.259223°в.д. в западном направлении по береговой линии Малого Кирпильского лимана до точки с координатами 45.767280°с.ш., 38.236702°в.д.

Западная: от точки с координатами 45.767280°с.ш., 38.236702°в.д. в северо-восточном направлении по береговой линии Малого Кирпильского лимана до исходной точки.

В состав охотничьего угодья не входят земли населенных пунктов и иные земли, правовой режим которых не допускает осуществления видов деятельности в сфере охотничьего хозяйства.

Площадь охотничьего угодья – 150 га.

### Охотничье угодье «Приморско-Ахтарский 39»

Границы охотничьего угодья:

Северная: от исходной точки с координатами 45.848427°с.ш., 38.154307°в.д. в восточном направлении по береговой линии Большого Кирпильского лимана до точки с координатами 45.848162°с.ш., 38.184840°в.д.

Восточная: от точки с координатами 45.848162°с.ш., 38.184840°в.д. в юго-восточном направлении по береговым линиям юго-западных берегов лиманов Большой Кирпильский и Малый Кирпильский до точки с координатами 45.785487°с.ш., 38.215870°в.д.

Южная: от точки с координатами 45.785487°с.ш., 38.215870°в.д. в северо-западном направлении по линии, проходящей на расстоянии 50 метров к северо-востоку от береговой линии лимана Малый Орлиный, до точки с координатами 45.797601°с.ш., 38.194896°в.д., далее в северо-западном направлении по линии, проходящей на расстоянии 50 метров к северо-востоку от береговой линии лимана Большой Орлиный, до точки с координатами 45.840165°с.ш., 38.170582°в.д., далее в западном направлении по линии, проходящей на расстоянии 50 метров к северу от береговой линии лимана Большой Орлиный, до точки с координатами 45.837805°с.ш., 38.155022°в.д., далее в юго-восточном направлении по линии, проходящей на расстоянии 50 метров к западу от береговых линий лиманов Малый Орлиный и Большой Орлиный, до точки с координатами 45.776486°с.ш., 38.192967°в.д., далее по северному берегу лимана Замирайкина на расстоянии 50 метров севернее береговой линии лимана Замирайкина до точки с координатами 45.782809°с.ш., 38.176272°в.д., далее в северном направлении по прямой линии до точки с координатами 45.800124°с.ш.,

38.175803°в.д., расположенной в 50 метрах к востоку от береговой линии озера Гнилого, далее по берегу озера Гнилого по линии, проходящей на расстоянии 50 метров, огибая озеро Гнилое с севера, до его западного берега в точке с координатами 45.796095°с.ш., 38.162403°в.д., далее в южном направлении по прямой линии до точки с координатами 45.790454°с.ш., 38.163142°в.д., далее в западном направлении по прямой линии до границы государственного природного комплексного заказника регионального значения «Лотос» в точке с координатами 45.790460°с.ш., 38.162486°в.д.

Западная: от точки с координатами 45.790460°с.ш., 38.162486°в.д. в северо-западном направлении по границе государственного природного комплексного заказника регионального значения «Лотос» до точки с координатами 45.833825°с.ш., 38.149653°в.д., далее в северо-восточном направлении по береговой линии лимана Золотые Ворота до исходной точки.

В состав охотничьего угодья не входят земли населенных пунктов и иные земли, правовой режим которых не допускает осуществления видов деятельности в сфере охотничьего хозяйства, а также территория охотничьего угодья «Приморско-Ахтарский 11».

Площадь охотничьего угодья – 1 282 га.

#### **Охотничье угодье «Приморско-Ахтарский 40»**

Границы охотничьего угодья:

Северная: от исходной точки с координатами 45.780449°с.ш., 38.144480°в.д. в северо-восточном направлении по границе государственного природного комплексного заказника регионального значения «Лотос» до точки с координатами 45.790460°с.ш., 38.162486°в.д., далее в восточном направлении по прямой линии до точки с координатами 45.790455°с.ш., 38.163141°в.д.

Восточная: от точки с координатами 45.790455°с.ш., 38.163141°в.д. в южном направлении по прямой линии до берега лимана Замирайкина в точке с координатами 45.776922°с.ш., 38.163135°в.д., далее в южном направлении по линии, проходящей по берегу лимана Замирайкина на расстоянии 50 метров западнее, и далее в западном направлении по линии, проходящей на расстоянии 50 метров севернее береговой линии лимана Замирайкина, до точки с координатами 45.778101°с.ш., 38.147287°в.д., далее в юго-восточном направлении по линии, проходящей по западному берегу лимана Замирайкина на расстоянии 50 метров западнее береговой линии лимана Замирайкина, далее в том же направлении по линии, проходящей по западному берегу лимана Среднего на расстоянии 50 метров западнее береговой линии лимана Среднего, до точки, расположенной в 50 метрах южнее береговой линии юго-западной оконечности лимана Среднего, далее в северо-западном направлении по линии, проходящей по восточному берегу лимана Среднего на расстоянии 50 метров восточнее береговой линии лимана Среднего, до точки с координатами 45.757769°с.ш., 38.171587°в.д., далее в юго-восточном направлении по линии, проходящей по западному берегу лимана Чалиевский Куток на расстоянии 50 метров западнее береговой линии лимана Чалиевский Куток, до южной оконечности лимана Ча-

лиевский Куток в точке с координатами 45.737434°с.ш., 38.197104°в.д., далее в юго-западном направлении по прямой линии до границы Приморско-Ахтарского района в точке с координатами 45.713510°с.ш., 38.191649°в.д.

Южная: от точки с координатами 45.713510°с.ш., 38.191649°в.д. в западном направлении по границе Приморско-Ахтарского района до границы государственного природного комплексного заказника регионального значения «Лотос» в точке с координатами 45.713497°с.ш., 38.185910°в.д.

Западная: от точки с координатами 45.713497°с.ш., 38.185910°в.д. в северо-западном направлении по границе государственного природного комплексного заказника регионального значения «Лотос» до исходной точки.

В состав охотничьего угодья не входят земли населенных пунктов и иные земли, правовой режим которых не допускает осуществления видов деятельности в сфере охотничьего хозяйства.

Площадь охотничьего угодья – 529 га.

### **Охотничье угодье «Шестой Приморско-Ахтарский»**

Границы охотничьего угодья:

Северная: от точки с координатами 46.251424°с.ш., 38.262326°в.д. в северо-восточном направлении по береговой линии Ясенской косы до точки с координатами 46.260712°с.ш., 38.287005°в.д.

Восточная: от точки с координатами 46.260712°с.ш., 38.287005°в.д. в южном направлении по береговой линии Ясенской косы до точки с координатами 46.254453°с.ш., 38.287353°в.д., далее в южном направлении по прямой линии до точки с координатами 46.224414°с.ш., 38.282764°в.д., далее в южном направлении по прямой линии до точки с координатами 46.207846°с.ш., 38.281498°в.д., далее в южном направлении по прямой линии до точки с координатами 46.181975°с.ш., 38.275464°в.д., далее в юго-западном направлении по прямой линии до береговой линии на юго-восточном мысе Ясенской косы в точке с координатами 46.161717°с.ш., 38.268421°в.д., далее в юго-западном направлении по береговой линии до гирла без названия в точке с координатами 46.154744°с.ш., 38.262172°в.д.

Южная: от точки с координатами 46.154744°с.ш., 38.262172°в.д. в западном направлении по гирлу без названия до береговой линии Ясенской косы.

Западная: от устья гирла без названия в северо-восточном направлении по береговой линии Ясенской косы до исходной точки.

В состав охотничьего угодья не входят земли населенных пунктов и иные земли, правовой режим которых не допускает осуществления видов деятельности в сфере охотничьего хозяйства.

Площадь охотничьего угодья – 2 728 га.

### **Славянский район Охотничье угодье «Славянский 1»**

Границы охотничьего угодья:

Северная: от исходной точки с координатами 45.479538°с.ш.,

37.708817°в.д. в юго-восточном направлении по границам хутора Верхнего, государственного природного заказника федерального значения «Приазовский» и станицы Черноерковской до автомобильной дороги Верхний – Петровская в точке с координатами 45.440166°с.ш., 37.784403°в.д., далее в восточном направлении по автомобильной дороге Черноерковская – Петровская до западной границы станицы Петровской, далее в северо-восточном направлении по границе станицы Петровской, огибая её с юга, востока и севера, до внутрихозяйственной дороги в точке с координатами 45.460752°с.ш., 37.902376°в.д., далее в северо-восточном направлении по внутрихозяйственной дороге до точки с координатами 45.462178°с.ш., 37.905663°в.д., далее в северном направлении по внутрихозяйственной дороге до точки с координатами 45.462387°с.ш., 37.905663°в.д., далее в восточном направлении по внутрихозяйственной дороге до точки с координатами 45.462908°с.ш., 37.952703°в.д., далее в северном направлении по внутрихозяйственной дороге до пересечения с ериком Берестоватым в точке с координатами 45.508150°с.ш., 37.948547°в.д., далее на северо-восточном направлении до точки с координатами 45.513822°с.ш., 37.958417°в.д., далее в юго-восточном направлении по внутрихозяйственной дороге до пересечения с автомобильной дорогой Целинный – Беликов в точке с координатами 45.495664°с.ш., 37.992280°в.д., далее в юго-восточном направлении по внутрихозяйственной дороге до границы хутора Галицына, далее в юго-восточном направлении по западной и южной границе хутора Галицына до точки с координатами 45.461789°с.ш., 38.047364°в.д., далее в северо-восточном направлении по прямой линии до границы Славянского района в точке с координатами 45.462057°с.ш., 38.048140°в.д., расположенной в русле реки Протоки.

Восточная: от точки с координатами 45.462057°с.ш., 38.048140°в.д. в юго-восточном направлении по границе Славянского района до стыка границ Красноармейского, Крымского и Славянского районов.

Южная: от стыка границ Красноармейского, Крымского и Славянского районов в юго-западном направлении по границе Славянского района до точки с координатами 45.153761°с.ш., 38.114954°в.д., далее в северном направлении по прямой линии до границы хутора Прикубанского в точке с координатами 45.154159°с.ш., 38.115033°в.д., далее в северо-западном направлении по восточной и северной границам хутора Прикубанского до автомобильной дороги Крымск – Славянск-на-Кубани, далее в северном направлении по автомобильной дороге Крымск – Славянск-на-Кубани до Магистрального канала Р-1 (ГОК), далее в северо-западном направлении по этому каналу до насосной станции № 8, далее в западном и юго-западном направлении по каналу Р-3 ПАОС до лесозащитной полосы в точке с координатами 45.164622°с.ш., 37.907164°в.д., далее в юго-западном направлении по лесозащитной полосе и внутрихозяйственной дороге до автомобильной дороги Ханьков – Коржевский в точке с координатами 45.163183°с.ш., 37.895511°в.д., далее по этой дороге в северо-западном направлении до границы хутора Коржевского, далее в западном направлении по границе хутора Коржевского, огибая его с севера, до точки с координатами 45.193319°с.ш., 37.709566°в.д., далее в юго-западном направлении по прямой линии до точки с координатами 45.192138°с.ш.,

37.704676°в.д., далее в юго-западном направлении по прямой линии до точки с координатами 45.189957°с.ш., 37.703566°в.д., далее в юго-восточном направлении по каналу до границы Славянского района в точке с координатами 45.167008°с.ш., 37.720876°в.д., далее в западном направлении до стыка границ Крымского, Славянского и Темрюкского районов.

Западная: от стыка границ Крымского, Славянского и Темрюкского районов в северном направлении по границе Славянского района до точки с координатами 45.230386°с.ш., 37.686456°в.д., далее в юго-восточном направлении по прямой линии до канала рисовой системы в точке с координатами 45.229942°с.ш., 37.687192°в.д., далее в восточном направлении по каналу до точки с координатами 45.229500°с.ш., 37.701567°в.д., далее в северо-восточном направлении по каналу до точки с координатами 45.270431°с.ш., 37.818081°в.д., далее по каналу в северо-западном направлении до 27 гидроузла в точке с координатами 45.282396°с.ш., 37.809547°в.д., далее в северо-восточном направлении по каналу до точки с координатами 45.317383°с.ш., 37.909565°в.д., далее в юго-восточном направлении по каналу до точки с координатами 45.313744°с.ш., 37.911947°в.д., далее в северо-восточном направлении по каналу до точки с координатами 45.321454°с.ш., 37.935610°в.д., далее в северо-западном направлении по каналу № 3 до точки с координатами 45.371600°с.ш., 37.902890°в.д., далее в том же направлении до Черноерковского канала в точке с координатами 45.374170°с.ш., 37.901313°в.д., далее в северо-западном направлении по этому каналу до точки с координатами 45.422443°с.ш., 37.795847°в.д., далее в юго-западном направлении по каналу до точки с координатами 45.382624°с.ш., 37.749786°в.д., далее в северо-западном направлении по грунтовой дороге до точки с координатами 45.387350°с.ш., 37.741901°в.д., далее в северо-западном направлении по прямой линии до берега лимана Лозовского в точке с координатами 45.388334°с.ш., 37.738763°в.д., далее в северном направлении по береговым линиям лиманов Лозовского, Восточного (Хуторского), Песчаного до канала в точке с координатами 45.478246°с.ш., 37.705689°в.д., далее в северо-восточном направлении по каналу до исходной точки.

В состав охотничьего угодья не входят земли населенных пунктов и иные земли, правовой режим которых не допускает осуществления видов деятельности в сфере охотничьего хозяйства, а также территория охотничьего угодья «Славянский 3».

Площадь охотничьего угодья – 53 685 га.

### Охотничье угодье «Славянский 3»

Границы охотничьего угодья:

Северная: от исходной точки с координатами 45.211641°с.ш., 37.753164°в.д. в северо-восточном направлении по каналу до моста в точке с координатами 45.235768°с.ш., 37.841298°в.д.

Восточная: от точки с координатами 45.235768°с.ш., 37.841298°в.д. в юго-восточном направлении по автомобильной дороге, ведущей к станции Анастасиевской, до точки с координатами 45.219622°с.ш., 37.858007°в.д.

Южная: от точки с координатами 45.219622°с.ш., 37.858007°в.д. в юго-западном направлении по автомобильной дороге Анастасиевская – Коржевский до точки с координатами 45.200199°с.ш., 37.751732°в.д.

Западная: от точки с координатами 45.200199°с.ш., 37.751732°в.д. в северном направлении по автомобильной дороге до исходной точки.

В состав охотничьего угодья не входят земли населенных пунктов и иные земли, правовой режим которых не допускает осуществления видов деятельности в сфере охотничьего хозяйства.

Площадь охотничьего угодья – 1 591 га.

### **Охотничье угодье «Пятый Славянский»**

Границы охотничьего угодья:

Северная: от исходной точки с координатами 45.440038°с.ш., 37.593570°в.д., расположенной у здания бывшей рыболовецкой бригады в районе Зозулиевского гирла, в северо-восточном направлении по автомобильной дороге, ведущей на «Центральную базу» Славянской районной организации Краснодарской краевой общественной организации охотников и рыболовов, до «двойного поворота» в точке с координатами 45.446926°с.ш., 37.608658°в.д., далее на юго-восток по «Веркиной гряде» до Зозулиевского гирла.

Восточная: от Зозулиевского гирла в юго-восточном направлении по юго-западным берегам лиманов Большой Баштовый, Малый Баштовый и каналам до северо-западного берега лимана Большой Кущеватый, далее по северо-западному берегу лимана Большой Кущеватый до точки с координатами 45.409477°с.ш., 37.609943°в.д., далее в юго-западном направлении по прямой линии до обводного канала, проходящего по границе Славянского района, в точке с координатами 45.409243°с.ш., 37.609262°в.д.

Южная: от точки с координатами 45.409243°с.ш., 37.609262°в.д. в западном направлении по границе Славянского района до береговой линии Азовского моря в точке с координатами 45.413552°с.ш., 37.575292°в.д.

Западная: от точки с координатами 45.413552°с.ш., 37.575292°в.д. в северо-восточном направлении по береговой линии Азовского моря до точки с координатами 45.440115°с.ш., 37.593251°в.д., далее в юго-восточном направлении по прямой линии до исходной точки.

В состав охотничьего угодья не входят земли населенных пунктов и иные земли, правовой режим которых не допускает осуществления видов деятельности в сфере охотничьего хозяйства.

Площадь охотничьего угодья – 912 га.

### **Староминский район Охотничье угодье «Староминский 1»**

Границы охотничьего угодья:

Северная: от исходной точки с координатами 46.448693°с.ш., 38.908692°в.д. в восточном направлении по внутрихозяйственной дороге до по-

левого стана в точке с координатами 46.448528°с.ш., 38.947679°в.д., далее в северном направлении по лесозащитной полосе до точки с координатами 46.466620°с.ш., 38.947714°в.д., далее в восточном направлении по лесозащитной полосе и далее в том же направлении по внутрихозяйственной дороге до трассы Староминская – Новоминская, далее по этой трассе в северо-восточном направлении до границы станицы Староминской, далее по южной границе станицы Староминской до точки с координатами 46.500540°с.ш., 39.066375°в.д., далее в восточном направлении по прямой линии до железной дороги Староминская – Ленинградская в точке с координатами 46.500381°с.ш., 39.068649°в.д.

Восточная: от точки с координатами 46.500381°с.ш., 39.068649°в.д. в юго-восточном направлении по железной дороге Староминская – Ленинградская до границы Староминского района, далее в юго-западном направлении по границе Староминского района до точки с координатами 46.317978°с.ш., 39.170493°в.д.

Южная: от точки с координатами 46.317978°с.ш., 39.170493°в.д. в северо-западном и далее в западном направлении по границе Староминского района до балки Желтые Копани в точке с координатами 46.394551°с.ш., 38.857630°в.д.

Западная: от точки с координатами 46.394551°с.ш., 38.857630°в.д. в северном направлении по балке Желтые Копани до границы хутора Желтые Копани, далее в северо-восточном направлении по границе хутора Желтые Копани, огибая его с юго-востока, до перекрестка автомобильных дорог в точке с координатами 46.409064°с.ш., 38.879200°в.д., далее в северном направлении по внутрихозяйственной дороге до перекрестка внутрихозяйственных дорог в точке с координатами 46.439275°с.ш., 38.879141°в.д., далее в восточном направлении по внутрихозяйственной дороге до лесозащитной полосы в точке с координатами 46.439917°с.ш., 38.908688°в.д., далее в северном направлении по лесозащитной полосе до исходной точки.

В состав охотничьего угодья не входят земли населенных пунктов и иные земли, правовой режим которых не допускает осуществления видов деятельности в сфере охотничьего хозяйства.

Площадь охотничьего угодья – 22 061 га.

### **Тбилисский район Охотничье угодье «Тбилисский 1»**

Границы охотничьего угодья:

Северная: от исходной точки, расположенной на границе Тбилисского района в месте слияния рек Бейсуг и Сухая Тарапанка, в восточном направлении по границе Тбилисского района до точки с координатами 45.595816°с.ш., 40.219045°в.д.

Восточная: от точки с координатами 45.595816°с.ш., 40.219045°в.д. в юго-восточном направлении по границе Тбилисского района до точки с координатами 45.461213°с.ш., 40.296106°в.д.

Южная: от точки с координатами 45.461213°с.ш., 40.296106°в.д. на запад по лесозащитной полосе до границы поселка Первомайского, далее в западном



направлении по границе поселка Первомайского, огибая его с севера, до автомобильной дороги Первомайский – Терновский, далее в западном направлении по автомобильной дороге Первомайский – Терновский до границы поселка Тернового, далее в западном направлении по границе поселка Тернового, огибая его с севера, до границы Тбилисского района в точке с координатами 45.459033°с.ш., 40.011686°в.д., далее в восточном направлении по границе Тбилисского района до точки с координатами 45.460013°с.ш., 39.974385°в.д.

Западная: от точки с координатами 45.460013°с.ш., 39.974385°в.д. в северном направлении по границе Тбилисского района до исходной точки.

В состав охотничьего угодья не входят земли населенных пунктов и иные земли, правовой режим которых не допускает осуществления видов деятельности в сфере охотничьего хозяйства.

Площадь охотничьего угодья – 30 113 га.

### **Темрюкский район Охотничье угодье «Темрюкский 1»**

Границы охотничьего угодья:

Северная: от исходной точки с координатами 45.442861°с.ш., 36.793638°в.д., расположенной на берегу Азовского моря на северо-восточной границе поселка Ильич, в восточном направлении по береговой линии Азовского моря, огибая с юга поселок Приазовский, до точки с координатами 45.433406°с.ш., 36.918816°в.д.

Восточная: от точки с координатами 45.433406°с.ш., 36.918816°в.д. в южном направлении по прямой линии до границы поселка Кучугуры, далее в юго-восточном направлении по западной границе поселка Кучугуры до автомобильной дороги Кучугуры – Фонталовская, далее в южном направлении по этой дороге до перекрестка с автомобильной дорогой Фонталовская – Сенной, далее в юго-восточном направлении по автомобильной дороге Фонталовская – Сенной до железной дороги в точке с координатами 45.316664°с.ш., 37.004231°в.д., далее в юго-западном направлении по железной дороге до автомобильной дороги Сенной – Вышестеблиевская в точке с координатами 45.278272°с.ш., 36.984400°в.д., далее в юго-восточном направлении по этой дороге до автомобильной дороги Новороссийск – Керчь в точке с координатами 45.227375°с.ш., 36.994794°в.д.

Южная: от точки с координатами 45.227375°с.ш., 36.994794°в.д. в западном направлении по автомобильной дороге Новороссийск – Керчь до перекрестка с автомобильной дорогой Тамань – Веселовка, далее в юго-восточном направлении по автомобильной дороге Тамань – Веселовка до западной границы поселка Веселовка, далее в южном направлении по западной границе поселка Веселовка до береговой линии Черного моря, далее в северо-западном направлении по береговой линии Черного моря, исключая территории баз отдыха и перспективного строительства морского порта, до мыса Тузла.

Западная: от мыса Тузла, исключая территории населенных пунктов, баз отдыха, а также территорию, относящуюся к государственному природному зо-

ологическому заказнику регионального значения «Запорожско-Таманский», в северо-восточном направлении по береговой линии Таманского залива до границы поселка Ильич в точке с координатами 45.410825°с.ш., 36.771235°в.д., далее в северо-восточном направлении по юго-восточной границе поселка Ильич до исходной точки.

В состав охотничьего угодья не входят земли населенных пунктов и иные земли, правовой режим которых не допускает осуществления видов деятельности в сфере охотничьего хозяйства, в том числе территорию, относящуюся к государственному природному зоологическому заказнику регионального значения «Запорожско-Таманский».

Площадь охотничьего угодья – 21 799 га.

### **Охотничье угодье «Темрюкский 3»**

Границы охотничьего угодья:

Северная: от исходной точки, расположенной на берегу Ахтанизовского лимана, с координатами 45.286037°с.ш., 37.212951°в.д. в северо-восточном направлении по береговой линии Ахтанизовского лимана до точки с координатами 45.309385°с.ш., 37.246560°в.д.

Восточная: от точки с координатами 45.309385°с.ш., 37.246560°в.д. в юго-восточном направлении по береговой линии Ахтанизовского лимана до точки с координатами 45.282778°с.ш., 37.262704°в.д.

Южная: от точки с координатами 45.282778°с.ш., 37.262704°в.д. по прямой линии до точки с координатами 45.275352°с.ш., 37.258157°в.д., далее в юго-восточном направлении вдоль северо-восточного берега Казачьего ерика по линии, проходящей на расстоянии 50 метров восточнее берега канала, до точки с координатами 45.260858°с.ш., 37.273569°в.д., далее в юго-западном направлении по прямой линии до точки с координатами 45.260412°с.ш., 37.272476°в.д., далее в северо-западном направлении вдоль юго-западного берега Казачьего ерика по линии, проходящей на расстоянии 50 метров западнее берега канала, до точки с координатами 45.281749°с.ш., 37.249797°в.д., расположенной в русле канала, далее по этому каналу в юго-западном направлении до точки с координатами 45.274353°с.ш., 37.225878°в.д.

Западная: от точки с координатами 45.274353°с.ш., 37.225878°в.д. в северо-западном направлении по каналу до исходной точки.

В состав охотничьего угодья не входят земли населенных пунктов и иные земли, правовой режим которых не допускает осуществления видов деятельности в сфере охотничьего хозяйства.

Площадь охотничьего угодья – 813 га.

### **Охотничье угодье «Темрюкский 4»**

Границы охотничьего угодья:

Северная: от исходной точки с координатами 45.197413°с.ш., 36.745994°в.д. в восточном направлении по автомобильной дороге Старотитаровская – Тамань до точки с координатами 45.224995°с.ш., 37.000160°в.д.

Восточная: от точки с координатами 45.224995°с.ш., 37.000160°в.д. в юж-

ном направлении по автомобильной дороге Сенной – Вышестеблиевская до северной границы станицы Вышестеблиевской.

Южная: от станицы Вышестеблиевской в западном направлении по автомобильной дороге Вышестеблиевская – Таманский до перекрестка с автомобильной дорогой Тамань – Веселовка в точке с координатами 45.165251°с.ш., 36.782569°в.д.

Западная: от точки с координатами 45.165251°с.ш., 36.782569°в.д. в северо-западном направлении по автомобильной дороге Тамань – Веселовка до исходной точки.

В состав охотничьего угодья не входят земли населенных пунктов и иные земли, правовой режим которых не допускает осуществления видов деятельности в сфере охотничьего хозяйства.

Площадь охотничьего угодья – 9 028 га.

### **Тимашевский район Охотничье угодье «Тимашевский 1»**

Границы охотничьего угодья:

Северная: от исходной точки с координатами 45.521241°с.ш., 38.779627°в.д. в северо-восточном направлении по железной дороге до границы города Тимашевска, далее в юго-восточном направлении по границе города Тимашевска до железной дороги Тимашевская – Краснодар-1 в точке с координатами 45.574271°с.ш., 38.973095°в.д., далее в южном направлении по железной дороге Тимашевская – Краснодар-1 до пересечения с железной дорогой Козырьки – Гречаная в точке с координатами 45.495679°с.ш., 38.974809°в.д., далее в восточном направлении по железной дороге Козырьки – Гречаная до границы Тимашевского района в точке с координатами 45.483952°с.ш., 39.142598°в.д.

Восточная: от точки с координатами 45.483952°с.ш., 39.142598°в.д. в южном направлении по границе Тимашевского района до стыка границ Динского, Кореновского и Тимашевского районов.

Южная: от стыка границ Динского, Кореновского и Тимашевского районов в западном направлении по границе Тимашевского района до точки с координатами 45.362460°с.ш., 38.947187°в.д.

Западная: от точки с координатами 45.362460°с.ш., 38.947187°в.д. в северо-западном направлении по границе Тимашевского района до исходной точки.

В состав охотничьего угодья не входят земли населенных пунктов и иные земли, правовой режим которых не допускает осуществления видов деятельности в сфере охотничьего хозяйства.

Площадь охотничьего угодья – 34 830 га.

### **Охотничье угодье «Тимашевский 2»**

Границы охотничьего угодья:

Северная: от исходной точки с координатами 45.574513°с.ш., 38.975831°в.д. в юго-восточном направлении по левому берегу балки Очерето-

ватой до точки с координатами  $45.563842^{\circ}$  с.ш.,  $38.995404^{\circ}$  в.д., далее в восточном направлении по прямой линии до лесозащитной полосы в точке с координатами  $45.563760^{\circ}$  с.ш.,  $39.000501^{\circ}$  в.д., далее в восточном направлении по лесозащитной полосе до границы Тимашевского района в точке с координатами  $45.564753^{\circ}$  с.ш.,  $39.115639^{\circ}$  в.д.

Восточная: от точки с координатами  $45.564753^{\circ}$  с.ш.,  $39.115639^{\circ}$  в.д. в южном направлении по границе Тимашевского района до железной дороги Козырьки – Гречаная в точке с координатами  $45.483958^{\circ}$  с.ш.,  $39.142592^{\circ}$  в.д.

Южная: от точки с координатами  $45.483958^{\circ}$  с.ш.,  $39.142592^{\circ}$  в.д. в западном направлении по железной дороге Козырьки – Гречаная до пересечения с железной дорогой Тимашевская – Краснодар-1 в точке с координатами  $45.496152^{\circ}$  с.ш.,  $38.977423^{\circ}$  в.д.

Западная: от точки с координатами  $45.496152^{\circ}$  с.ш.,  $38.977423^{\circ}$  в.д. в северном направлении по железной дороге Тимашевская – Краснодар-1 до исходной точки.

В состав охотничьего угодья не входят земли населенных пунктов и иные земли, правовой режим которых не допускает осуществления видов деятельности в сфере охотничьего хозяйства.

Площадь охотничьего угодья – 8 728 га.

### **Тихорецкий район Охотничье угодье «Тихорецкий 1»**

Границы охотничьего угодья:

Северная: от исходной точки с координатами  $45.837447^{\circ}$  с.ш.,  $40.177917^{\circ}$  в.д., расположенной на перекрестке автомобильной дороги Павловская – Кропоткин и автомобильной дороги Тихорецк – Новопокровская, в северо-восточном направлении по автомобильной дороге Тихорецк – Новопокровская до границы станицы Терновской, далее в восточном направлении по границе станицы Терновской, огибая её с северной стороны, до точки с координатами  $45.873811^{\circ}$  с.ш.,  $40.398019^{\circ}$  в.д., далее в северо-западном направлении по прямой линии до железной дороги Тихорецк – Новопокровская в точке с координатами  $45.874355^{\circ}$  с.ш.,  $40.396484^{\circ}$  в.д., далее в северо-восточном направлении по железной дороге Тихорецк – Новопокровская до границы Тихорецкого района в точке с координатами  $45.911322^{\circ}$  с.ш.,  $40.489409^{\circ}$  в.д.

Восточная: от точки с координатами  $45.911322^{\circ}$  с.ш.,  $40.489409^{\circ}$  в.д. в южном направлении по границе Тихорецкого района до точки с координатами  $45.764218^{\circ}$  с.ш.,  $40.488136^{\circ}$  в.д., далее в западном направлении по лесозащитной полосе до точки с координатами  $45.764239^{\circ}$  с.ш.,  $40.410849^{\circ}$  в.д., далее в северном направлении по лесозащитной полосе до точки с координатами  $45.766723^{\circ}$  с.ш.,  $40.410911^{\circ}$  в.д., далее в западном направлении по внутрихозяйственной автомобильной дороге до точки с координатами  $45.766841^{\circ}$  с.ш.,  $40.354177^{\circ}$  в.д., далее в южном направлении по лесозащитной полосе до точки с координатами  $45.738148^{\circ}$  с.ш.,  $40.352736^{\circ}$  в.д., далее в западном направлении по внутрихозяйственной автомобильной дороге до точки с координатами

45.738212°с.ш., 40.344769°в.д., далее в юго-западном направлении по прямой линии до точки с координатами 45.737869°с.ш., 40.344421°в.д., далее в южном направлении по лесозащитной полосе до точки с координатами 45.715087°с.ш., 40.344286°в.д., далее в восточном направлении по лесозащитной полосе до точки с координатами 45.715118°с.ш., 40.346767°в.д., далее в южном направлении по прямой линии до внутрихозяйственной автомобильной дороги в точке с координатами 45.714957°с.ш., 40.346751°в.д., далее в южном направлении по внутрихозяйственной автомобильной дороге до точки с координатами 45.710145°с.ш., 40.346382°в.д., далее в восточном направлении по прямой линии до автомобильной дороги Малороссийский – Казаче-Борисовский в точке с координатами 45.710062°с.ш., 40.380902°в.д., далее в северном направлении по автомобильной дороге Малороссийский – Казаче-Борисовский до границы хутора Казаче-Борисовского, далее в северо-западном направлении по границе хутора Казаче-Борисовского, огибая его с западной стороны, до точки с координатами 45.715836°с.ш., 40.372137°в.д., далее в северном направлении по прямой линии до лесозащитной полосы до точки с координатами 45.716649°с.ш., 40.372131°в.д., далее в северном направлении по лесозащитной полосе до точки с координатами 45.737714°с.ш., 40.372244°в.д., далее в северном направлении по прямой линии до лесозащитной полосы в точке с координатами 45.738307°с.ш., 40.372256°в.д., далее в восточном направлении по лесозащитной полосе до точки с координатами 45.737861°с.ш., 40.481383°в.д., далее в восточном направлении по прямой линии до границы Тихорецкого района в точке с координатами 45.737840°с.ш., 40.487967°в.д., далее в юго-восточном направлении по границе Тихорецкого района до точки с координатами 45.713595°с.ш., 40.539029°в.д.

Южная: от точки с координатами 45.713595°с.ш., 40.539029°в.д. в юго-западном направлении по прямой линии до границы станицы Еремизино-Борисовской в точке с координатами 45.713180°с.ш., 40.538886°в.д., далее в западном направлении по северной и западной границам станицы Еремизино-Борисовской до автомобильной дороги Ильинский – Архангельская в точке с координатами 45.708150°с.ш., 40.433317°в.д., далее в западном направлении по автомобильной дороге Ильинский – Архангельская до пересечения с автомобильной дорогой Павловская – Кропоткин.

Западная: от перекрестка дорог Павловская – Кропоткин и Ильинский – Архангельская в северо-западном направлении по автомобильной дороге Павловская – Кропоткин до исходной точки.

В состав охотничьего угодья не входят земли населенных пунктов и иные земли, правовой режим которых не допускает осуществления видов деятельности в сфере охотничьего хозяйства.

Площадь охотничьего угодья – 32 699 га.

### Охотничье угодье «Тихорецкий 2»

Границы охотничьего угодья:

Северная: от исходной точки с координатами 46.049149°с.ш., 40.035165°в.д. в восточном направлении по границе Тихорецкого района до

точки с координатами 46.089595°с.ш., 40.232385°в.д.

Восточная: от точки с координатами 46.089595°с.ш., 40.232385°в.д. в южном направлении по границе Тихорецкого района до точки с координатами 45.972627°с.ш., 40.232127°в.д.

Южная: от точки с координатами 45.972627°с.ш., 40.232127°в.д. в западном направлении по лесозащитной полосе до точки с координатами 45.972713°с.ш., 40.205906°в.д., далее в южном направлении по лесозащитной полосе до точки с координатами 45.965460°с.ш., 40.205849°в.д., далее в южном направлении по прямой линии до точки с координатами 45.963991°с.ш., 40.205885°в.д., далее в западном направлении по лесозащитной полосе до точки с координатами 45.963810°с.ш., 40.180147°в.д., далее в западном направлении по прямой линии до лесозащитной полосы в точке с координатами 45.963811°с.ш., 40.172714°в.д., далее в западном направлении по лесозащитной полосе до точки с координатами 45.963939°с.ш., 40.128312°в.д., далее в северном направлении по лесозащитной полосе до реки Сухонькой в точке с координатами 45.985860°с.ш., 40.128493°в.д., далее по реке Сухонькой вниз по течению до границы Тихорецкого района в точке с координатами 45.982714°с.ш., 40.035160°в.д.

Западная: от точки с координатами 45.982714°с.ш., 40.035160°в.д. в северном направлении по границе Тихорецкого района до исходной точки.

В состав охотничьего угодья не входят земли населенных пунктов и иные земли, правовой режим которых не допускает осуществления видов деятельности в сфере охотничьего хозяйства.

Площадь охотничьего угодья – 14 865 га.

### Охотничье угодье «Тихорецкий 3»

Границы охотничьего угодья:

Северная: от исходной точки с координатами 45.902671°с.ш., 39.986930°в.д. в северо-восточном направлении по лесозащитной полосе до железной дороги Тихорецк – Павловская в точке с координатами 45.925574°с.ш., 40.013020°в.д.

Восточная: от точки с координатами 45.925574°с.ш., 40.013020°в.д. в юго-восточном направлении по железной дороге Тихорецк – Павловская до северной границы города Тихорецка в точке с координатами 45.870257°с.ш., 40.087224°в.д.

Южная: от точки с координатами 45.870257°с.ш., 40.087224°в.д. в юго-западном направлении по северной границе города Тихорецка до автомобильной дороги Тихорецк – Новорождественская, далее в западном направлении по этой дороге до восточной границы станицы Новорождественской в точке с координатами 45.868400°с.ш., 39.975049°в.д.

Западная: от точки с координатами 45.868400°с.ш., 39.975049°в.д. в северном направлении по границе станицы Новорождественской до точки с координатами 45.879727°с.ш., 39.972409°в.д., далее в северо-восточном направлении по лесозащитной полосе до балки Козлова в точке с координатами

45.901574°с.ш., 39.996881°в.д., далее в западном направлении по бровке северного склона балки Козлова до исходной точки.

В состав охотничьего угодья не входят земли населенных пунктов и иные земли, правовой режим которых не допускает осуществления видов деятельности в сфере охотничьего хозяйства.

Площадь охотничьего угодья – 2 396 га.

### Охотничье угодье «Тихорецкий 4»

Границы охотничьего угодья:

Северная: от точки с координатами 45.766841°с.ш., 40.354177°в.д. в восточном направлении по внутрихозяйственной автомобильной дороге до лесозащитной полосы в точке с координатами 45.766723°с.ш., 40.410911°в.д., далее в южном направлении по лесозащитной полосе до точки с координатами 45.764239°с.ш., 40.410849°в.д., далее в восточном направлении по лесозащитной полосе до границы Тихорецкого района в точке с координатами 45.764218°с.ш., 40.488136°в.д.

Восточная: от точки с координатами 45.764218°с.ш., 40.488136°в.д. в южном направлении по границе Тихорецкого района до точки с координатами 45.737840°с.ш., 40.487967°в.д.

Южная: от точки с координатами 45.737840°с.ш., 40.487967°в.д. в западном направлении по прямой линии до лесозащитной полосы в точке с координатами 45.737861°с.ш., 40.481383°в.д., далее в западном направлении по лесозащитной полосе до точки с координатами 45.738307°с.ш., 40.372256°в.д., далее в южном направлении по прямой линии до лесозащитной полосы в точке с координатами 45.737714°с.ш., 40.372244°в.д., далее в южном направлении по лесозащитной полосе до точки с координатами 45.716649°с.ш., 40.372131°в.д., далее в южном направлении до границы хутора Казаче-Борисовского в точке с координатами 45.715836°с.ш., 40.372137°в.д., далее в юго-восточном направлении по границе хутора Казаче-Борисовского, огибая его с западной стороны, до автомобильной дороги Малороссийский – Казаче-Борисовский, далее в южном направлении по автомобильной дороге Малороссийский – Казаче-Борисовский до точки с координатами 45.710062°с.ш., 40.380902°в.д., далее в западном направлении по прямой линии до внутрихозяйственной автомобильной дороги в точке с координатами 45.710145°с.ш., 40.346382°в.д.

Западная: от точки с координатами 45.710145°с.ш., 40.346382°в.д. в северном направлении по внутрихозяйственной автомобильной дороге до точки с координатами 45.714957°с.ш., 40.346751°в.д., далее в северном направлении по прямой линии до лесозащитной полосы в точке с координатами 45.715118°с.ш., 40.346767°в.д., далее в западном направлении по лесозащитной полосе до точки с координатами 45.715087°с.ш., 40.344286°в.д., далее в северном направлении по лесозащитной полосе до точки с координатами 45.737869°с.ш., 40.344421°в.д., далее в северо-западном направлении по прямой линии до внутрихозяйственной автомобильной дороги в точке с координатами 45.738212°с.ш., 40.344769°в.д., далее в восточном направлении по внутрихозяй-

ственной автомобильной дороге до точки с координатами 45.738148°с.ш., 40.352736°в.д., далее в северном направлении по лесозащитной полосе до исходной точки.

В состав охотничьего угодья не входят земли населенных пунктов и иные земли, правовой режим которых не допускает осуществления видов деятельности в сфере охотничьего хозяйства.

Площадь охотничьего угодья – 3 842 га.

### **Охотничье угодье «Тихорецкий 5»**

Границы охотничьего угодья:

Северная: от исходной точки с координатами 45.931858°с.ш., 39.870093°в.д. в юго-восточном направлении по дамбе до границы Тихорецкого района в точке с координатами 45.931425°с.ш., 39.871257°в.д., далее в северо-восточном направлении по границе Тихорецкого района до точки с координатами 45.963219°с.ш., 39.973968°в.д.

Восточная: от точки с координатами 45.963219°с.ш., 39.973968°в.д. в юго-восточном направлении по границе Тихорецкого района до точки с координатами 45.939485°с.ш., 39.995822°в.д., далее в юго-западном направлении по прямой линии до железной дороги Тихорецк – Павловская в точке с координатами 45.938168°с.ш., 39.995355°в.д., далее в юго-восточном направлении по железной дороге Тихорецк – Павловская до точки с координатами 45.925574°с.ш., 40.013020°в.д., далее в юго-западном направлении по лесозащитной полосе до балки Козлова в точке с координатами 45.902671°с.ш., 39.986930°в.д., далее в восточном направлении по северному краю балки Козлова до точки с координатами 45.901574°с.ш., 39.996881°в.д.

Южная: от точки с координатами 45.901574°с.ш., 39.996881°в.д. в юго-западном направлении по лесозащитной полосе до северной границы станицы Новорождественской в точке с координатами 45.879727°с.ш., 39.972409°в.д., далее в северо-западном направлении по северной границе станицы Новорождественской до точки с координатами 45.897512°с.ш., 39.917338°в.д.

Западная: от точки с координатами 45.897512°с.ш., 39.917338°в.д. по реке Челбас вниз по течению до исходной точки.

В состав охотничьего угодья не входят земли населенных пунктов и иные земли, правовой режим которых не допускает осуществления видов деятельности в сфере охотничьего хозяйства.

Площадь охотничьего угодья – 5 224 га.

### **Успенский район Охотничье угодье «Успенский 1»**

Границы охотничьего угодья:

Северная: от места пересечения границы Успенского района балкой Горькой в восточном направлении по границе Успенского района до точки с координатами 44.986253°с.ш., 41.654027°в.д.



Восточная: от точки с координатами  $44.986253^{\circ}$ с.ш.,  $41.654027^{\circ}$ в.д. в южном направлении по границе Успенского района до грунтовой дороги в точке с координатами  $44.891482^{\circ}$ с.ш.,  $41.639332^{\circ}$ в.д.

Южная: от точки с координатами  $44.891482^{\circ}$ с.ш.,  $41.639332^{\circ}$ в.д. в юго-западном направлении по грунтовой дороге до границы станицы Николаевской, далее в западном направлении по северной границе станицы Николаевской до автомобильной дороги в точке с координатами  $44.868786^{\circ}$ с.ш.,  $41.557019^{\circ}$ в.д., далее в северном направлении по автомобильной дороге, ведущей от станицы Николаевской до перекрестка автомобильных дорог, в точке с координатами  $44.871471^{\circ}$ с.ш.,  $41.557082^{\circ}$ в.д., далее в западном направлении по автомобильной дороге до перекрестка автомобильных дорог, расположенного к северу от хутора Веселого, в точке с координатами  $44.858875^{\circ}$ с.ш.,  $41.494778^{\circ}$ в.д.

Западная: от точки с координатами  $44.858875^{\circ}$ с.ш.,  $41.494778^{\circ}$ в.д. в северо-западном направлении по автомобильной дороге Веселый – Серединский до границы хутора Серединского, далее в северо-восточном направлении по границе хутора Серединского, огибая хутор Серединский с востока, до балки Горькой, далее в северо-западном направлении по балке Горькой до исходной точки.

В состав охотничьего угодья не входят земли населенных пунктов и иные земли, правовой режим которых не допускает осуществления видов деятельности в сфере охотничьего хозяйства.

Площадь охотничьего угодья – 21 628 га.

### **Охотничье угодье «Успенский 2»**

Границы охотничьего угодья:

Северная: от исходной точки с координатами  $44.997154^{\circ}$ с.ш.,  $41.204458^{\circ}$ в.д., расположенной в месте пересечения границы Успенского района на автомобильной дорогой Старая Станица – Убеженская, в северо-восточном направлении по границе Успенского района до точки с координатами  $45.048540^{\circ}$ с.ш.,  $41.278373^{\circ}$ в.д.

Восточная: от точки с координатами  $45.048540^{\circ}$ с.ш.,  $41.278373^{\circ}$ в.д. в юго-восточном направлении по границе Успенского района до точки с координатами  $45.016243^{\circ}$ с.ш.,  $41.322550^{\circ}$ в.д.

Южная: от точки с координатами  $45.016243^{\circ}$ с.ш.,  $41.322550^{\circ}$ в.д. в юго-западном направлении по лесозащитной полосе до точки с координатами  $44.997866^{\circ}$ с.ш.,  $41.295486^{\circ}$ в.д., далее в том же направлении по прямой линии до дамбы через балку Большая Вонючка в точке с координатами  $44.993312^{\circ}$ с.ш.,  $41.289216^{\circ}$ в.д., далее в юго-западном направлении по прямой линии до лесозащитной полосы в точке с координатами  $44.991146^{\circ}$ с.ш.,  $41.286242^{\circ}$ в.д., далее в том же направлении по лесозащитной полосе до автомобильной дороги Старая Станица – Убеженская в точке с координатами  $44.966884^{\circ}$ с.ш.,  $41.251472^{\circ}$ в.д.

Западная: от точки с координатами  $44.966884^{\circ}$ с.ш.,  $41.251472^{\circ}$ в.д. в северо-западном направлении по автомобильной дороге Старая Станица – Убеженская до исходной точки.

В состав охотничьего угодья не входят земли населенных пунктов и иные земли, правовой режим которых не допускает осуществления видов деятельности в сфере охотничьего хозяйства.

Площадь охотничьего угодья – 3 931 га.

### **Охотничье угодье «Успенский 3»**

Границы охотничьего угодья:

Северная: от исходной точки с координатами 44.821346°с.ш., 41.560133°в.д. в восточном направлении по автомобильной дороге Маламино – Галицыно до границы Успенского района в точке с координатами 44.818576°с.ш., 41.608328°в.д.

Восточная: от точки с координатами 44.818576°с.ш., 41.608328°в.д. в южном направлении по границе Успенского района до железной дороги Армавир – Невинномысск в точке с координатами 44.757653°с.ш., 41.579347°в.д.

Южная: от точки с координатами 44.757653°с.ш., 41.579347 в.д. в северо-западном направлении по железной дороге до путепровода на автомобильной дороге Успенское – Невинномысск в точке с координатами 44.795864°с.ш., 41.452392°в.д.

Западная: от точки с координатами 44.795864°с.ш., 41.452392°в.д. в юго-восточном направлении по автомобильной дороге Успенское – Невинномысск до границы хутора Вольность, далее в северо-восточном направлении по западной и северной границам хутора Вольность до дороги Вольность – Карс – Маламино, далее по этой дороге в северо-западном направлении до исходной точки.

В состав охотничьего угодья не входят земли населенных пунктов и иные земли, правовой режим которых не допускает осуществления видов деятельности в сфере охотничьего хозяйства.

Площадь охотничьего угодья – 2 083 га.

### **Усть-Лабинский район Охотничье угодье «Усть-Лабинский 1»**

Границы охотничьего угодья:

Северная: от исходной точки с координатами 45.441372°с.ш., 39.616113°в.д. в восточном направлении по границе Усть-Лабинского района до точки с координатами 45.458699°с.ш., 40.034081°в.д.

Восточная: от точки с координатами 45.458699°с.ш., 40.034081°в.д. в южном направлении по границе Усть-Лабинского района до автомобильной дороги Краснодар – Кропоткин.

Южная: от границы Усть-Лабинского района по автомобильной дороге Краснодар – Кропоткин в юго-западном направлении до границы станицы Ладожской, далее в юго-западном направлении по северной границе станицы Ладожской до автомобильной дороги Ладожская – Восточная, далее в северо-западном направлении по этой дороге до границы станицы Восточной, далее в

северо-западном направлении по восточной и северной границам станицы Восточной и северной границе станицы Кирпильской до точки с координатами  $45.375082^{\circ}$ с.ш.,  $39.614795^{\circ}$ в.д., далее в северо-западном направлении по прямой линии до границы Усть-Лабинского района в точке с координатами  $45.375764^{\circ}$ с.ш.,  $39.614537^{\circ}$ в.д.

Западная: от точки с координатами  $45.375764^{\circ}$ с.ш.,  $39.614537^{\circ}$ в.д. в северном направлении по границе Усть-Лабинского района до исходной точки.

В состав охотничьего угодья не входят земли населенных пунктов и иные земли, правовой режим которых не допускает осуществления видов деятельности в сфере охотничьего хозяйства.

Площадь охотничьего угодья – 29 683 га.

### **Охотничье угодье «Усть-Лабинский 2»**

Границы охотничьего угодья:

Северная: от исходной точки с координатами  $45.305136^{\circ}$ с.ш.,  $39.375090^{\circ}$ в.д. в восточном направлении по границе Усть-Лабинского района до пересечения с внутрихозяйственной дорогой Раздольная – Железный в точке с координатами  $45.360279^{\circ}$ с.ш.,  $39.565352^{\circ}$ в.д.

Восточная: от точки с координатами  $45.360279^{\circ}$ с.ш.,  $39.565352^{\circ}$ в.д. в южном направлении по дороге Раздольная – Железный до границы хутора Железного, далее в южном направлении по границе хутора Железного, огибая его с запада, до автомобильной дороги Железный – Воронежская, далее в южном направлении по этой дороге до границы станицы Воронежской в точке с координатами  $45.235536^{\circ}$ с.ш.,  $39.566489^{\circ}$ в.д.

Южная: от точки с координатами  $45.235536^{\circ}$ с.ш.,  $39.566489^{\circ}$ в.д. в юго-западном направлении по западной границе станицы Воронежской до автомобильной дороги Воронежская – Старокорсунская, далее в юго-западном направлении по автомобильной дороге Воронежская – Старокорсунская до границы Усть-Лабинского района, далее в северном направлении по границе Усть-Лабинского района до точки с координатами  $45.245488^{\circ}$ с.ш.,  $39.503009^{\circ}$ в.д., далее в западном направлении по границе Усть-Лабинского района до точки с координатами  $45.246286^{\circ}$ с.ш.,  $39.379809^{\circ}$ в.д.

Западная: от точки с координатами  $45.246286^{\circ}$ с.ш.,  $39.379809^{\circ}$ в.д. в северном направлении по границе Усть-Лабинского района до исходной точки.

В состав охотничьего угодья не входят земли населенных пунктов и иные земли, правовой режим которых не допускает осуществления видов деятельности в сфере охотничьего хозяйства.

Площадь охотничьего угодья – 13 410 га.

### **Щербиновский район**

#### **Охотничье угодье «Щербиновский 1»**

Границы охотничьего угодья:

Северная: от исходной точки с координатами  $46.807259^{\circ}$ с.ш.,

38.424372°в.д. в восточном направлении по лесозащитной полосе до точки с координатами 46.807715°с.ш., 38.522145°в.д., далее в восточном направлении по прямой линии до лесозащитной полосы в точке с координатами 46.807766°с.ш., 38.542138°в.д., далее в восточном направлении по лесозащитной полосе до точки с координатами 46.807718°с.ш., 38.555167°в.д., далее в северном направлении по внутрихозяйственной дороге до точки с координатами 46.825875°с.ш., 38.555101°в.д., далее в восточном направлении по лесозащитной полосе до точки с координатами 46.825885°с.ш., 38.567906°в.д., далее в северном направлении по лесозащитной полосе до автомобильной дороги Шебельское – Молчановка, далее по этой дороге в восточном направлении до границы хутора Молчановка, далее в северо-восточном направлении по южной и восточной границам хутора Молчановка до границы Щербиновского района, проходящей по береговой линии Азовского моря, далее в восточном направлении по границе Щербиновского района до точки с координатами 46.841296°с.ш., 38.933428°в.д.

Восточная: от точки с координатами 46.841296°с.ш., 38.933428°в.д. в южном направлении по границе Щербиновского района до пересечения с автомобильной дорогой Ейское Укрепление – Елизаветовка.

Южная: от границы Щербиновского района в западном направлении по автомобильной дороге Ейское Укрепление – Елизаветовка до границы села Ейское Укрепление, далее по границе села Ейское Укрепление, огибая его с севера, до границы Щербиновского района, проходящей по береговой линии Ейского лимана, в точке с координатами 46.715168°с.ш., 38.588102°в.д.

Западная: от точки с координатами 46.715161°с.ш., 38.588110°в.д. в северо-западном направлении по береговой линии Ейского лимана до границы села Глафировка, далее в северо-западном направлении по восточной границе села Глафировка до исходной точки.

В состав охотничьего угодья не входят земли населенных пунктов и иные земли, правовой режим которых не допускает осуществления видов деятельности в сфере охотничьего хозяйства.

Площадь охотничьего угодья – 43 716 га.

### **Охотничье угодье «Щербиновский 2»**

Границы охотничьего угодья:

Северная: от исходной точки с координатами 46.790784, 38.378414°в.д. в северо-восточном направлении по границе Ейского района до береговой линии лимана Ейского в точке с координатами 46.807364, 38.412794, далее в юго-западном направлении по береговой линии лимана Ейского до границы особо охраняемой природной территории регионального значения природного парка «Азовские косы» в точке с координатами 46.756891, 38.397311, далее в восточном направлении по границе особо охраняемой природной территории регионального значения природного парка «Азовские косы», огибая его с южной стороны, до береговой линии лимана Ейского в точке с координатами 46.754508, 38.411458, далее в юго-восточном направлении по береговой линии лимана Ейского до юго-западной оконечности села Николаевка в точке с коор-

динатами 46.741467, 38.528595.

Восточная: от точки с координатами 46.741467, 38.528595°в.д. в юго-восточном направлении по береговой линии лимана Ейского до устья канала в точке с координатами 46.664060, 38.591788.

Южная: от точки с координатами 46.664060, 38.591788°в.д. в юго-западном направлении по береговой линии лимана Ейского до границы Щербиновского района в точке с координатами 46.643947, 38.465313.

Западная: от точки с координатами 46.643947, 38.465313°в.д. в северо-западном направлении по границе Щербиновского района до исходной точки.

В состав охотничьего угодья не входят земли населенных пунктов и иные земли, правовой режим которых не допускает осуществления видов деятельности в сфере охотничьего хозяйства.

Площадь охотничьего угодья – 14 718 га.

Карты-схемы общедоступных охотничьих угодий Краснодарского края представлены в приложении 11 к Схеме.»;

таблицу 14 изложить в следующей редакции:

«Таблица 14

Закрепленные охотничьи угодья Краснодарского края

| № п/п | Наименование муниципального образования | Наименование охотпользователя (охотничьего хозяйства) | Наименование охотничьего угодья | Площадь охотничьего угодья, га | Общая площадь, га |
|-------|---|---|---------------------------------|--------------------------------|-------------------|
| 1     | 2                                       | 3   | 4                               | 5                              | 6                 |
| 1     | Абинский район                          | ККОООР Абинская РО                                    | Первый Абинский                 | 86925                          | 136233            |
| 2     |   | ООО «Стрелец»   | Второй Абинский                 | 3374                           |                   |
| 3     |   | ООО «Кубанская охота»                                 | Третий Абинский                 | 22376                          |                   |
| 4     |   | ООО «Сириус»  | Абинский 2                      | 2988                           |                   |
| 5     |   | ООО «БОР»   | Абинский 3                      | 20570                          |                   |
| 6     | Город-курорт Анапа                      | ККОООР Анапская ГО                                    | Первый Анапа                    | 43273                          | 47857             |
| 7     |   | ООО ЧОК «Куматырь»                                    | Анапа 4                         | 4584                           |                   |
| 8     | Апшеронский район                       | ККОООР Апшеронская РО                                 | Первый Апшеронский              | 133444                         | 212133            |
| 9     |   | ООО «Бастион»   | Второй Апшеронский              | 15553                          |                   |
| 10    |   | ООО «КОХ»   | Третий Апшеронский              | 13329                          |                   |
| 11    |   | ООО «Кордон»  | Апшеронский 1                   | 5623                           |                   |
| 12    |   | ООО «СОГАЗ-инвест»                                    | Апшеронский 3                   | 44184                          |                   |
| 13    | Город Армавир                           | ККОООР Армавирская ГО                                 | Первый Армавир                  | 16587                          | 16587             |
| 14    | Белоглинский район                      | ККОООР Белоглинская РО                                | Первый Белоглинский             | 97791                          | 97791             |
| 15    | Белореченский район                     | ККОООР Белореченская РО                               | Первый Белореченский            | 66053                          | 77788             |

| 1  | 2                      | 3  | 4                      | 5      | 6      |
|----|------------------------|--|------------------------|--------|--------|
| 16 |                        | ООО «КОХ»  | Второй Белореченский   | 11735  |        |
| 17 | Брюховецкий район      | ККОООР Брюховецкая РО                                  | Первый Брюховецкий     | 95950  | 95950  |
| 18 | Выселковский район     | ККОООР Выселковская РО                                 | Первый Выселковский    | 119370 | 134622 |
| 19 |                        | ООО «Охотничье хозяйство «Кубань»                      | Выселковский 1         | 3257   |        |
| 20 |                        | ООО «Кристалл-Агро»                                    | Выселковский 3         | 11995  |        |
| 21 | Город-курорт Геленджик | ККОООР Геленджикская ГО                                | Первый Геленджик       | 35536  | 112392 |
| 22 |                        | ООО «Орион»  | Второй Геленджик       | 16018  |        |
| 23 |                        | ООО «Перспектива»                                      | Третий Геленджик       | 7175   |        |
| 24 |                        | ОО Клуб спортивной охоты «Динамо-Геленджик»            | Четвертый Геленджик    | 14813  |        |
| 25 |                        | ООО «Восток Запад»                                     | Геленджик 1            | 16327  |        |
| 26 |                        | ООО «Перспектива»                                      | Геленджик 2            | 11554  |        |
| 27 |                        | ООО «Комплекс»   | Геленджик 3            | 7275   |        |
| 28 |                        | ООО «ПАРК ГЕЛЕНДЖИК»                                   | Геленджик 4            | 3694   |        |
| 29 | Город Горячий Ключ     | ККОООР Горячеключевская ГО                             | Первый Горячий Ключ    | 40320  | 83079  |
| 30 |                        | ККСОО – ВОО КГ (Охотхозяйство «Саратовское»)           | Второй Горячий Ключ    | 1747   |        |
| 31 |                        | ККОООР (Охотхозяйство Краснодарской ГО «Имеретинское») | Третий Горячий Ключ    | 14855  |        |
| 32 |                        | ООО «Арсенал»  | Четвертый Горячий Ключ | 2466   |        |
| 33 |                        | ООО «Хантер-М»   | Горячий Ключ 2         | 4205   |        |
| 34 |                        | ИП глава КФХ Сергеев В.А.                              | Горячий Ключ 7         | 3195   |        |
| 35 |                        | ООО «Бастион Юг»                                       | Горячий Ключ 8         | 13556  |        |
| 36 |                        | ООО «Вепрь»  | Горячий Ключ 9         | 2735   |        |
| 37 | Гулькевичский район    | ККОООР Гулькевичская РО                                | Первый Гулькевичский   | 83733  | 83733  |
| 38 | Динской район          | ККОООР Динская РО                                      | Первый Динской         | 81542  | 84794  |
| 39 |                        | ИП Головань Н.А.                                       | Динской 3              | 3252   |        |
| 40 | Ейский район           | ККОООР Ейская РО                                       | Первый Ейский          | 117731 | 118479 |
| 41 |                        | ВОО СКВО-МСОО (Охотхозяйство «Копанское»)              | Второй Ейский          | 748    |        |
| 42 | Кавказский район       | ККОООР Кропоткинская РО                                | Первый Кавказский      | 73054  | 73054  |

| 1  | 2                     | 3  | 4                      | 5      | 6      |
|----|-----------------------|--|------------------------|--------|--------|
| 43 | Калининский район     | ККОООР Калининская РО                            | Первый Калининский     | 79721  | 96634  |
| 44 |                       | ООО «Охотничье общество Славянские егеря»        | Второй Калининский     | 5777   |        |
| 45 |                       | ККОО КСОР «Сафаны»                               | Третий Калининский     | 748    |        |
| 46 |                       | ККОООР (Охотхозяйство Краснодарской ГО «Сафаны») | Четвертый Калининский  | 120    |        |
| 47 |                       | ООО «Русь»                                       | Калининский 3          | 1157   |        |
| 48 |                       | ООО «Русь»                                       | Калининский 4          | 2904   |        |
| 49 |                       | ООО «Охотничье хозяйство «Кубань»                | Калининский 5          | 6152   |        |
| 50 |                       | ООО «Протока»                                    | Приморско-Ахтарский 9  | 55     |        |
| 51 | Каневской район       | ККОООР Каневская РО                              | Первый Каневской       | 121561 | 162420 |
| 52 |                       | ККОООР Каневская РО                              | Второй Каневской       | 1332   |        |
| 53 |                       | ВОО СКВО-МСОО (охотхозяйство «Сладо-Лиманское»)  | Четвертый Каневской    | 23039  |        |
| 54 |                       | ООО «Азимут+»                                    | Каневской 2            | 3135   |        |
| 55 |                       | ООО «РАГНАР»                                     | Каневской 3            | 13353  |        |
| 56 | Кореновский район     | ККОООР Кореновская РО                            | Первый Кореновский     | 74829  | 88702  |
| 57 |                       | АО «МОК «Братковский»                            | Кореновский 2          | 13873  |        |
| 58 | Красноармейский район | ККОООР Красноармейская РО                        | Первый Красноармейский | 106596 | 106900 |
| 59 |                       | ООО «Югжилстрой-Сервис»                          | Красноармейский 2      | 304    |        |
| 60 | Город Краснодар       | ККОООР Краснодарская ГО                          | Первый Краснодар       | 4982   | 17104  |
| 61 |                       | ККОООР Краснодарская ГО                          | Второй Краснодар       | 7833   |        |
| 62 |                       | ККОООР Краснодарская ГО                          | Третий Краснодар       | 4289   |        |
| 63 | Крыловский район      | ККОООР Крыловская РО                             | Первый Крыловский      | 87146  | 87146  |
| 64 | Крымский район        | ККОООР Крымская РО                               | Первый Крымский        | 64923  | 96019  |
| 65 |                       | НП «ЧОК»   | Второй Крымский        | 3215   |        |
| 66 |                       | ООО «Артемида»                                   | Крымский 2             | 4198   |        |
| 67 |                       | ООО «ГУЛЬБА»                                     | Крымский 4             | 11514  |        |
| 68 |                       | ООО «Крымский лес»                               | Крымский 5             | 3468   |        |
| 69 |                       | ООО «СПАРТА»                                     | Крымский 6             | 8701   |        |
| 70 | Курганинский          | ККОООР Курганинская РО                           | Первый Курганинский    | 86931  | 121125 |

| 1  | 2                         | 3  | 4                          | 5      | 6      |
|----|---------------------------|--|----------------------------|--------|--------|
| 71 | район                     | ООО «КАЛИБР»                               | Курганинский 1             | 24526  |        |
| 72 |                           | ООО «КАЛИБР»                               | Курганинский 2             | 9668   |        |
| 73 | Кущевский район           | ККОООР Кущевская РО                        | Первый Кущевский           | 136917 | 186746 |
| 74 |                           | ООО «Светлый Яр»                           | Кущевский 2                | 10441  |        |
| 75 |                           | ООО «Фазенда»                              | Кущевский 3                | 11155  |        |
| 76 |                           | ООО «Светлый Яр»                           | Кущевский 4                | 28233  |        |
| 77 | Лабинский район           | ККОООР Лабинская РО                        | Первый Лабинский           | 77209  | 100341 |
| 78 |                           | АГООО «Крокус»                             | Второй Лабинский           | 849    |        |
| 79 |                           | ООО «Горное»                               | Лабинский 4                | 22283  |        |
| 80 | Ленинградский район       | ККОООР Ленинградская РО                    | Первый Ленинградский       | 96297  | 96297  |
| 81 | Мостовский район          | ККОООР Мостовская РО                       | Первый Мостовский          | 123007 | 179661 |
| 82 |                           | ООО «Соленовское»                          | Второй Мостовский          | 40023  |        |
| 83 |                           | ООО «ДТК-КУБАНЬ»                           | Мостовский 3               | 16631  |        |
| 84 | Новокубанский район       | ККОООР Новокубанская РО                    | Первый Новокубанский       | 64794  | 109512 |
| 85 |                           | ККОООР Новокубанская РО                    | Второй Новокубанский       | 44718  |        |
| 86 | Новопокровский район      | ККОООР Новопокровская РО                   | Первый Новопокровский      | 99296  | 106109 |
| 87 |                           | ООО «Охотничье хозяйство «Кубань»          | Новопокровский 4           | 6813   |        |
| 88 | Город Новороссийск        | ККОООР Новороссийская ГО                   | Первый Новороссийск        | 41005  | 43823  |
| 89 |                           | ООО ЧОК «Куматырь»                         | Новороссийск 2             | 2818   |        |
| 90 | Отраденский район         | ККОООР Отраденская РО                      | Первый Отраденский         | 116947 | 187265 |
| 91 |                           | АГООО «Крокус»                             | Второй Отраденский         | 37607  |        |
| 92 |                           | ККОО Охотничье общество «Славянские егеря» | Третий Отраденский         | 32711  |        |
| 93 | Павловский район          | ККОООР Павловская РО                       | Первый Павловский          | 107340 | 137852 |
| 94 |                           | ООО «Вершины Кубани»                       | Павловский 2               | 16702  |        |
| 95 |                           | ООО «Авангард»                             | Павловский 3               | 13810  |        |
| 96 | Приморско-Ахтарский район | ККОООР Приморско-Ахтарская РО              | Первый Приморско-Ахтарский | 102209 | 157503 |
| 97 |                           | ООО «Лесные дали»                          | Второй Приморско-Ахтарский | 4345   |        |
| 98 |                           | ПАГОО «Сафари»                             | Третий Приморско-Ахтарский | 4041   |        |
| 99 |                           | ККОО КСОР «Сафаны»                         | Четвертый Приморско-       | 3516   |        |



| 1   | 2 | 3  | 4                           | 5    | 6 |
|-----|---|--|-----------------------------|------|---|
|     |   |  | Ахтарский                   |      |   |
| 100 |   | ККОООР (Охотхозяйство Краснодарской ГО «Сафаны») | Пятый Приморско-Ахтарский   | 758  |   |
| 101 |   | ООО «Бастион»                                    | Седьмой Приморско-Ахтарский | 1057 |   |
| 102 |   | АО «КАПС-1»                                      | Приморско-Ахтарский 3       | 158  |   |
| 103 |   | ООО «Родные просторы»                            | Приморско-Ахтарский 4       | 1661 |   |
| 104 |   | ООО «Охотничье хозяйство «Кубань»                | Приморско-Ахтарский 5       | 1025 |   |
| 105 |   | ООО «Трофей»                                     | Приморско-Ахтарский 6       | 7593 |   |
| 106 |   | ООО «Колизей»                                    | Приморско-Ахтарский 7       | 6258 |   |
| 107 |   | ООО «Лесные дали»                                | Приморско-Ахтарский 8       | 4311 |   |
| 108 |   | ООО «Протока»                                    | Приморско-Ахтарский 9       | 3581 |   |
| 109 |   | ООО «Протока»                                    | Приморско-Ахтарский 11      | 35   |   |
| 110 |   | ООО «Протока»                                    | Приморско-Ахтарский 12      | 31   |   |
| 111 |   | ООО «Технопромюг»                                | Приморско-Ахтарский 13      | 899  |   |
| 112 |   | ООО «Берлога»                                    | Приморско-Ахтарский 15      | 1159 |   |
| 113 |   | ООО «Заказник»                                   | Приморско-Ахтарский 16      | 91   |   |
| 114 |   | ООО «Кубаньэкострой»                             | Приморско-Ахтарский 17      | 1189 |   |
| 115 |   | АО «КАПС-1»                                      | Приморско-Ахтарский 18      | 351  |   |
| 116 |   | ООО «РАГНАР»                                     | Приморско-Ахтарский 19      | 2910 |   |
| 117 |   | ИП Приходько Д.В.                                | Приморско-Ахтарский 20      | 258  |   |
| 118 |   | ООО «Арсенал»                                    | Приморско-Ахтарский 21      | 2079 |   |
| 119 |   | ИП Капустянов А.В.                               | Приморско-Ахтарский 22      | 78   |   |
| 120 |   | ИП Приймак Е.Н.                                  | Приморско-Ахтарский 24      | 1073 |   |
| 121 |   | ООО «Викинг»                                     | Приморско-Ахтарский 25      | 781  |   |
| 122 |   | ООО «Викинг»                                     | Приморско-Ахтарский 26      | 598  |   |
| 123 |   | ООО «ОУЛК»                                       | Приморско-Ахтарский         | 1746 |   |

| 1   | 2  | 3   | 4                         | 5     | 6      |
|-----|--|---|---------------------------|-------|--------|
|     |  |   | 27                        |       |        |
| 124 |  | ООО «Колизей»   | Приморско-Ахтарский<br>28 | 2823  |        |
| 125 |  | ООО «Жилищник»  | Приморско-Ахтарский<br>41 | 504   |        |
| 126 |  | ООО «Виза»  | Приморско-Ахтарский<br>42 | 385   |        |
| 127 | Северский район  | ККОООР Северская РО   | Первый Северский          | 99882 |        |
| 128 |  | ККСОО – ВОО КГ (Охот-<br>хозяйство «Верхне- Афип-<br>ское») | Второй Северский          | 32779 |        |
| 129 |  | ООО «Азимут+»   | Третий Северский          | 13482 |        |
| 130 |  | ККОО Охотничье общество<br>«Планческая Щель»                | Пятый Северский           | 11480 | 178729 |
| 131 |  | ККСОО – ВОО КГ (Охот-<br>хозяйство «Саратовское»)           | Шестой Северский          | 7787  |        |
| 132 |  | ООО «Трофей охотника»                                       | Северский 1               | 1312  |        |
| 133 |  | ООО «Арсенал»   | Северский 2               | 4829  |        |
| 134 |  | ООО «Трофей охотника»                                       | Северский 3               | 7178  |        |
| 135 | Славянский район   | ККОООР Славянская РО  | Первый Славянский         | 16555 |        |
| 136 |  | ККОООР Славянская РО  | Второй Славянский         | 30210 |        |
| 137 |  | ККОООР Славянская РО  | Третий Славянский         | 40950 |        |
| 138 |  | ООО «Агропром-С»  | Четвертый Славянский      | 6827  | 102122 |
| 139 |  | ООО «Спутник»   | Славянский 2              | 847   |        |
| 140 |  | ООО «Охотничье общество<br>Славянские егеря»                | Славянский 4              | 6733  |        |
| 141 | Городской округ<br>город-курорт Со-<br>чи Краснодар-<br>ского края | НП ОХ «Оштенский кор-<br>дон»                               | Первый Сочи               | 594   | 1320   |
| 142 |  | ООО «Верхний Бзыч»  | Второй Сочи               | 726   |        |
| 143 | Староминский район   | ККОООР Староминская РО                                      | Первый Староминский       | 73891 | 73891  |
| 144 | Тбилисский район   | ККОООР Тбилисская РО  | Первый Тбилисский         | 51254 | 52517  |
| 145 |  | ООО «Кубаньстройриэлт»                                      | Тбилисский 2              | 1263  |        |
| 146 | Темрюкский район   | ККОООР Темрюкская РО  | Первый Темрюкский         | 98220 |        |
| 147 |  | ККСОО – ВОО КГ (Охот-<br>хозяйство «Приазовское»)           | Второй Темрюкский         | 4360  | 106618 |
| 148 |  | ИП Полянский А.А.   | Темрюкский 5              | 4038  |        |
| 149 | Тимашевский район  | ККОООР Тимашевская РО                                       | Первый Тимашевский        | 82971 | 82971  |

| 1   | 2                    | 3  | 4                     | 5     | 6      |
|-----|----------------------|--|-----------------------|-------|--------|
| 150 | Тихорецкий район     | ККОООР Тихорецкая РО                                     | Первый Тихорецкий     | 85363 | 85363  |
| 151 | Туапсинский район    | ККОООР Туапсинская РО                                    | Первый Туапсинский    | 82308 | 144241 |
| 152 |                      | ККОООР (Охотхозяйство Краснодарской ГО «Молдавановское») | Второй Туапсинский    | 19586 |        |
| 153 |                      | ООО «Горная Долина»                                      | Туапсинский 1         | 19724 |        |
| 154 |                      | ООО «Аквариус»   | Туапсинский 2         | 12179 |        |
| 155 |                      | ООО «Грифон»   | Туапсинский 3         | 8081  |        |
| 156 |                      | ООО «Горы Кавказа»                                       | Туапсинский 4         | 2363  |        |
| 157 | Успенский район      | ККОООР Успенская РО                                      | Первый Успенский      | 75076 | 75076  |
| 158 | Усть-Лабинский район | ККОООР Усть-Лабинская РО                                 | Первый Усть-Лабинский | 80189 | 80189  |
| 159 | Щербиновский район   | ККОООР Щербиновская РО                                   | Первый Щербиновский   | 78240 | 84148  |
| 160 |                      | ККОООР Щербиновская РО                                   | Второй Щербиновский   | 5908  |        |

»;

2) в подразделе 4.2 «Информация о состоянии ведения охотничьего хозяйства в Краснодарском крае»:

по тексту слова «рыболовного и», «и рыболовного», «рыболовным,», «предоставление услуг в области спортивного и любительского рыболовства,», «и спортивного» исключить; слова «рыболовного, стрелковых и военно-прикладных видов спорта» заменить словами «стрелковых и военно-прикладных видов спорта»;

абзац «На территории Краснодарского края осуществляет деятельность 51 охотпользователь.» изложить в следующей редакции:

«На территории Краснодарского края осуществляют деятельность 79 охотпользователей.»;

в пункте 2:

слова «В Краснодарском крае включает 6 охотничье-рыболовных хозяйств» заменить словами «В Краснодарском крае включает 5 охотничье-рыболовных хозяйств»;

абзац «Ярославское» – расположено в муниципальном образовании Мостовский район. Охотничьи ресурсы: копытные, водоплавающая дичь, пушные звери.» исключить;

предложение «Ниже представлены охотпользователи, занимающие относительно крупнейших охотпользователей края малые площади угодий (47 юридических лиц и 2 индивидуальных предпринимателя), в их пользовании в общей сложности находится 11,39 % от общей площади охотугодий Краснодарского края.» заменить предложением «Ниже представлены охотпользователи, занимающие относительно крупнейших охотпользователей края малые площа-

ди угодий (69 юридических лиц и 8 индивидуальных предпринимателей), с указанием муниципальных образований, в границах которых расположены охотничьи угодья, закрепленные за охотпользователями, в их пользовании в общей сложности находится 13,21 % от общей площади охотугодий Краснодарского края.»;

в пункте 3 слова «ООО «Казачье охотничье хозяйство» заменить словами «Общество с ограниченной ответственностью «Казачье охотничье хозяйство» (далее – ООО «КОХ»))»;

в пункте 4 слова «Краснодарская краевая общественная организация – Клуб спортивной охоты «Кубанская охота» (далее – ККОО КСО «Кубанская охота»))» заменить словами «ООО «Кубанская охота»»;

в пункте 8 слова «расположено в границах муниципальных образований Славянский район, Калининский район и Отрадненский район» заменить словами «расположено в границах муниципального образования Отрадненский район»;

в пункте 9 слова «ККОО-КСОР «Сафаны» заменить словами «ККОО КСОР «Сафаны»»;

в пункте 20 слова «Индивидуальный предприниматель Зайцев Геннадий Сергеевич (далее – ИП Зайцев Г.С.)» заменить словами «ООО Спутник»;

в пункте 21 слова «Индивидуальный предприниматель Буримович Дмитрий Владимирович (далее – ИП Буримович Д.В.)» заменить словами «ООО «Трофей»»;

в пункте 26 слова «ЗАО «Краснодарагропромснаб-1» заменить словами «Акционерное общество «Краснодарагропромснаб-1» (далее – АО «КАПС-1»))»;

в пункте 30 слова «ОАО «МОК «Братковский» заменить словами «Акционерное общество «Молочно-откормочный комплекс «Братковский» (далее – АО «МОК «Братковский»))»;

в пункте 41 слова «ООО «Куматырь» заменить словами «Общество с ограниченной ответственностью частный охотничий клуб «Куматырь» (далее – ООО ЧОК «Куматырь»))»;

после абзаца «51. ООО «БОР» – расположено в границах муниципального образования Абинский район.» дополнить абзацами следующего содержания:

«52. ООО «Югжилстрой-Сервис» – расположено в границах муниципального образования Красноармейский район.

53. ООО «ГУЛЬБА» – расположено в границах муниципального образования Крымский район.

54. Индивидуальный предприниматель Приходько Денис Вячеславович (далее – ИП Приходько Д.В.) – расположено в границах муниципального образования Приморско-Ахтарский район.

55. ООО «Арсенал» – расположено в границах муниципального образования Приморско-Ахтарский район.

56. Индивидуальный предприниматель Приймак Елена Николаевна (далее – ИП Приймак Е.Н.) – расположено в границах муниципального образования Приморско-Ахтарский район.

57. ООО «Комплекс» – расположено в границах муниципального образования город-курорт Геленджик.

58. ООО «Авангард» – расположено в границах муниципального образования Павловский район.

59. Общество с ограниченной ответственностью «Охотничьи угодья «Лиманы Кубани» (далее – ООО «ОУЛК») – расположено в границах муниципального образования Приморско-Ахтарский район.

60. Индивидуальный предприниматель Головань Наталия Александровна (далее – ИП Головань Н.А.) – расположено в границах муниципального образования Динской район.

61. ООО «КАЛИБР» – расположено в границах муниципального образования Курганинский район.

62. Индивидуальный предприниматель Капустянов Андрей Васильевич (далее – ИП Капустянов А.В.) – расположено в границах муниципального образования Приморско-Ахтарский район.

63. ООО «Викинг» – расположено в границах муниципального образования Приморско-Ахтарский район.

64. ООО «ПАРК ГЕЛЕНДЖИК» – расположено в границах муниципального образования город-курорт Геленджик.

65. ООО «Сириус» – расположено в границах муниципального образования Абинский район.

66. ООО «Стрелец» – расположено в границах муниципального образования Абинский район.

67. ООО «Орион» – расположено в границах муниципального образования город-курорт Геленджик.

68. ООО «Арсенал» – расположено в границах муниципальных образований город Горячий Ключ и Северский район.

69. ООО «Охотничье общество Славянские егеря» – расположено в границах муниципальных образований Калининский и Славянский районы.

70. Индивидуальный предприниматель глава крестьянско-фермерского хозяйства Сергеев Виктор Алексеевич (далее – ИП глава КФХ Сергеев В.А.) – расположено в границах муниципального образования город Горячий Ключ.

71. ООО «Бастион Юг» – расположено в границах муниципального образования город Горячий Ключ.

72. ООО «Вепрь» – расположено в границах муниципального образования город Горячий Ключ.

73. ООО «Крымский лес» – расположено в границах муниципального образования Крымский район.

74. ООО «СПАРТА» – расположено в границах муниципального образования Крымский район.

75. ООО «Горное» – расположено в границах муниципального образования Лабинский район.

76. ООО «Жилищник» – расположено в границах муниципального образования Приморско-Ахтарский район.

77. ООО «Виза» – расположено в границах муниципального образования

Приморско-Ахтарский район.

78. ООО «Трофей охотника» – расположено в границах муниципального образования Северский район.

79. Индивидуальный предприниматель Полянский Алексей Анатольевич (далее – ИП Полянский А.А.) – расположено в границах муниципального образования Темрюкский район.;

абзацы «На территории Краснодарского края проводится большая часть биотехнических мероприятий, предусмотренных приказом министерства природных ресурсов и экологии Российской Федерации от 24 декабря 2010 года № 560 «Об утверждении видов и состава биотехнических мероприятий, а также порядка их проведения в целях сохранения охотничьих ресурсов» (далее – Приказ Минприроды № 560).

Отсутствуют сведения об осуществлении охотпользователями Краснодарского края следующих мероприятий из утвержденного Приказом Минприроды № 560 списка:» заменить абзацами следующего содержания:

«На территории Краснодарского края проводится большая часть биотехнических мероприятий, предусмотренных приказом Министерства природных ресурсов и экологии Российской Федерации от 24 декабря 2010 г. № 560 «Об утверждении видов и состава биотехнических мероприятий, а также порядка их проведения в целях сохранения охотничьих ресурсов» (далее – Приказ Минприроды России № 560).

Отсутствуют сведения об осуществлении охотпользователями Краснодарского края следующих мероприятий из утвержденного Приказом Минприроды России № 560 списка:»;

абзац «К лимитируемым видам на территории Краснодарского края относятся все виды копытных, кроме кабана, бурый медведь, барсук и выдра.» заменить абзацем следующего содержания:

«К лимитируемым видам на территории Краснодарского края относятся бурый медведь, барсук, выдра, рысь и все виды копытных, кроме кабана.»;

3) в подразделе 4.4 «Комплексная качественная оценка элементов среды обитания охотничьих ресурсов на территории Краснодарского края»:

таблицу 42 изложить в следующей редакции:

«Таблица 42

Площади категорий и классов элементов среды обитания охотничьих ресурсов на территории Краснодарского края

| Категории среды обитания охотничьих ресурсов  | Классы среды обитания охотничьих ресурсов                    | Площадь, га | Доля от общей площади края, % |
|---|--|-------------|-------------------------------|
| 1   | 2  | 3           | 4                             |
| Леса (территории, покрытые кронами древесной и древесно-кустарниковой растительности более чем на 20 %) | хвойные вечнозеленые (хвойных вечнозеленых пород более 80 %) | 45 886      | 0,61                          |

| 1   | 2   | 3         | 4     |
|---|---|-----------|-------|
| площади и с высотой растений более 5 м)   | мелколиственные (мелколиственных пород более 80 %)                    | 19 389    | 0,26  |
|   | широколиственные (широколиственных пород более 30 %)                  | 1 478 689 | 19,56 |
| Молодняки и кустарники (территории, покрытые кронами древесной и древесно-кустарниковой растительности более чем на 20 % площади и с высотой растений до 5 м)   | вырубки и зарастающие поля  | 1 954     | 0,03  |
|   | лиственные кустарники   | 63 347    | 0,84  |
|   | вечнозеленые кустарники   | 1 912     | 0,03  |
| Болота (территории, постоянно или большую часть года избыточно насыщенные водой и покрытые специфической гидрофитной растительностью)   | травяные  | 24 734    | 0,33  |
| Лугово-степные комплексы (территории, занятые многолетней мезофитной и ксерофитной травянистой растительностью)   | луга  | 5 183     | 0,07  |
| Альпийские луга (территории, занятые высокогорной травянистой растительностью, расположенные за верхними пределами горных лесов)  | полностью покрытые травой (камней, лесов или кустарников до 20 %)     | 74 947    | 0,99  |
| Пустыни и камни (территории, покрытые растительностью менее чем на 20 % площади. К данной категории также относят солончаки, ледники, скалы и каменистые россыпи без растительности)                                    | горы без растительности   | 10 469    | 0,14  |
|   | ледники   | 750       | 0,01  |
| Сельхозугодья (территории, вовлеченные в сельскохозяйственный оборот, – пашни (в т.ч. заливные), залежи, сенокосы)  | пашни   | 3 836 969 | 50,74 |
|   | луга сельскохозяйственного назначения (сенокосы и пастбища)           | 514 511   | 6,81  |
|   | заливные пашни  | 299 637   | 3,96  |
| Внутренние водные объекты (все акватории водотоков (рек, ручьев, мелиоративных каналов), озер, прудов и водохранилищ)   | водотоки  | 90 638    | 1,20  |
|   | водохранилища   | 41 487    | 0,55  |
|   | озера, пруды  | 179 303   | 2,37  |
| Пойменные комплексы (территории, затопляемые в период половодья водотоков, находящиеся между среднестатистическим минимальным и максимальным урезами воды, в том числе покрытые древесно-кустарниковой растительностью) | с преобладанием леса (лес более 80 %)                                 | 42 142    | 0,56  |
|   | с преобладанием травянистой растительности (лес и кустарники до 20 %) | 101 194   | 1,34  |

| 1   | 2  | 3                | 4             |
|---|--|------------------|---------------|
| Береговые комплексы (периодически затопливаемые прибрежные территории (в том числе приливно-отливные) озер, прудов, водохранилищ, морей и океанов, находящиеся между среднестатистическим минимальным и максимальным урезами воды, а также мелководные участки этих водных объектов, занятые прикрепленной надводной гидрофитной растительностью) | береговой комплекс внутренних водных объектов                                  | 62 472           | 0,83          |
|   | береговой комплекс внешних водных объектов                                     | 124 852          | 1,65          |
| Преобразованные и поврежденные участки (леса, поврежденные пожарами (гари), территории ветровалов, торфоразработок, участки с нарушенным почвенным покровом в результате добычи полезных ископаемых и других техногенных воздействий)   | преобразованные и поврежденные участки (гари, торфоразработки ветровалы и др.) | 3 280            | 0,04          |
| Непригодные для ведения охотничьего хозяйства (территории, занятые населенными пунктами, промышленными комплексами, рудеральные территории (свалки, кладбища и другие))   | промышленные и рудеральные комплексы, населенные пункты и др.                  | 535 546          | 7,08          |
| <b>Всего</b>  |  | <b>7 559 291</b> | <b>100,00</b> |

»;

в таблице 43 «Распределение классов бонитета пригодных охотугодий для охотничьих ресурсов Краснодарского края в разрезе по охотничьим хозяйствам» строки

«

|                             |     |     |     |     |     |     |     |    |    |    |    |    |   |    |   |     |     |     |     |
|-----------------------------|-----|-----|-----|-----|-----|-----|-----|----|----|----|----|----|---|----|---|-----|-----|-----|-----|
| «Ярославское»               | III | III | III | III | IV  | III | III | IV | V  | IV | V  | IV | - | -  | V | III | V   | III | V   |
| ИП Захурко Сергей Сергеевич | IV  | V   | IV  | V   | III | III | V   | IV | IV | V  | II | -  | - | II | V | III | III | III | III |

»

исключить.

4. В подразделе 5.1 «Сведения о численности и размещении охотничьих ресурсов» раздела 5 «Характеристика состояния численности и размещения охотничьих ресурсов на территории Краснодарского края»:

1) абзацы четвертый – восьмой изложить в следующей редакции:

«1) млекопитающие:

копытные животные: кабан кавказский, косули, лань европейская, олень благородный европейский, олень благородный кавказский, олень пятнистый, тур западнокавказский;

медведь бурый кавказский;

пушные животные: барсук кавказский, белки, волк, волко-собачьи гибри-



ды, горноста́й, енот-полоскун, заяц-русак, кроты, куницы, ласка, лисица, норка американская, ондатра, полевка водяная, собака енотовидная, сурок-байбак, суслик малый, хомяки, хори, шакал;

2) птицы: баклан большой, бекас, вальдшнеп, веретенники, ворона серая, гаршнеп, голуби, горлица кольчатая, гуси, дупель, казарки, камнешарка обыкновенная, камышница, коростель, кроншнепы, куропатка серая, лысуха, мородунка, пастушок, перепел обыкновенный, погоньш обыкновенный, травник, тулес, турухтан, улит большой, утки, фазан северокавказский, хрустан, чибис.»;

после абзаца «2) птицы: баклан большой, бекас, вальдшнеп, веретенники, ворона серая, гаршнеп, голуби, горлица кольчатая, гуси, дупель, казарки, камнешарка обыкновенная, камышница, коростель, кроншнепы, куропатка серая, лысуха, мородунка, пастушок, перепел обыкновенный, погоньш обыкновенный, травник, тулес, турухтан, улит большой, утки, фазан северокавказский, хрустан, чибис.» дополнить абзацем следующего содержания:

«Многие виды (подвиды) охотничьих ресурсов (краснозобая казарка, огарь, белоглазая чернеть, савка, кавказский тетерев, кавказский улар, кеклик, хрустан, западный большой кроншнеп, средний кроншнеп, большой веретенник, обыкновенная горлица, норка европейская кавказская, выдра кавказская, рысь кавказская, кот лесной кавказский, зубр горный, серна кавказская) внесены в Красные книги Российской Федерации и (или) Краснодарского края.»;

2) таблицу 44 изложить в следующей редакции:

«Таблица 44

#### Охотничьи ресурсы Краснодарского края

| № п/п | Вид животного  |
|-------|--|
| 1     | 2  |
|       | Класс: mammalia – млекопитающие                              |
|       | Отряд: eulipotyphla – насекомоядные                          |
|       | Семейство: talpidae – кротовые                               |
| 1     | Крот кавказский ( <i>Talpa caucasica</i> Satunin, 1908)      |
| 2     | Крот малый ( <i>Talpa levantis</i> Thomas, 1906)             |
|       | Отряд: ochotonidae – зайцеобразные                           |
|       | Семейство: leporidae – зайцевые                              |
| 3     | Заяц-русак ( <i>Lepus europaeus</i> Pallas, 1778)            |
|       | Отряд: rodentia – грызуны                                    |
|       | Семейство: sciuridae – беличьи                               |
| 4     | Белка обыкновенная ( <i>Sciurus vulgaris</i> Linnaeus, 1758) |

| 1                                 | 2   |
|-----------------------------------|---|
| 5                                 | Белка кавказская ( <i>Sciurus anomalus</i> (Gmelin, 1778))                    |
| 6                                 | Суслик малый ( <i>Spermophilus pygmaeus</i> Pallas, 1778)                     |
| 7                                 | Сурок-байбак ( <i>Marmota bobak</i> Muller, 1776)                             |
| Семейство: cricetidae – хомяковые |   |
| 8                                 | Хомячок серый ( <i>Cricetulus migratorius</i> Pallas, 1773)                   |
| 9                                 | Хомяк предкавказский, хомяк Радде ( <i>Mesocricetus raddei</i> Nehring, 1894) |
| 10                                | Хомяк обыкновенный ( <i>Cricetus cricetus</i> Linnaeus, 1758)                 |
| 11                                | Ондатра ( <i>Ondatra zibethicus</i> Linnaeus, 1766)                           |
| 12                                | Полевка водяная ( <i>Arvicola terrestris</i> Linnaeus, 1758)                  |
| Отряд: carnivora – хищные         |   |
| Семейство: canidae – псовые       |   |
| 13                                | Собака енотовидная ( <i>Nyctereutes procyonoides</i> Gray, 1834)              |
| 14                                | Шакал ( <i>Canis aureus</i> Linnaeus, 1758)                                   |
| 15                                | Волк ( <i>Canis lupus</i> Linnaeus, 1758)                                     |
| 16                                | Лисица обыкновенная ( <i>Vulpes vulpes</i> Linnaeus, 1758)                    |
| Семейство: ursidae – медвежьи     |   |
| 17                                | Медведь бурый ( <i>Ursus arctos</i> Linnaeus, 1758)                           |
| Семейство: procyonidae – енотовые |   |
| 18                                | Енот-полоскун ( <i>Procyon lotor</i> Linnaeus, 1758)                          |
| Семейство: mustelidae – куницевые |   |
| 19                                | Куница каменная ( <i>Martes foina</i> Erxleben, 1777)                         |
| 20                                | Куница лесная ( <i>Martes martes</i> Linnaeus, 1758)                          |
| 21                                | Ласка ( <i>Mustela nivalis</i> Linnaeus, 1766)                                |
| 22                                | Горностай ( <i>Mustela erminea</i> Linnaeus, 1758)                            |
| 23                                | Норка европейская ( <i>Mustela lutreola</i> Linnaeus, 1761)                   |
| 24                                | Хорь лесной ( <i>Mustela putorius</i> Linnaeus, 1758)                         |
| 25                                | Хорь степной ( <i>Mustela eversmanni</i> Lesson, 1827)                        |
| 26                                | Норка американская ( <i>Neovison vison</i> Schreber, 1777)                    |
| 27                                | Барсук европейский ( <i>Meles meles</i> Linnaeus, 1758)                       |
| 28                                | Выдра речная ( <i>Lutra lutra</i> Linnaeus)                                   |

| 1   | 2   |
|---|---|
| Семейство: felidae – кошачьи              |   |
| 29  | Кот лесной ( <i>Felis silvestris</i> Schreber, 1775)  |
| 30  | Рысь обыкновенная ( <i>Lynx lynx</i> Linnaeus, 1758)  |
| Отряд: artiodactyla – парнокопытные       |   |
| Семейство: suidae – свиньи                |   |
| 31  | Кабан ( <i>Sus scrofa</i> Linnaeus, 1758)   |
| Семейство: cervidae – олени               |   |
| 32  | Олень пятнистый ( <i>Cervus nippon</i> Temminck, 1838)  |
| 33  | Олень благородный ( <i>Cervus elaphus</i> Linnaeus, 1758)   |
| 34  | Лань европейская ( <i>Cervus dama</i> Linnaeus, 1758)   |
| 35  | Косуля европейская ( <i>Capreolus capreolus</i> Linnaeus, 1758)   |
| 36  | Косуля сибирская ( <i>Capreolus pygargus</i> Pallas, 1771)  |
| Семейство: bovidae – полорогие            |   |
| 37  | Гибриды зубра с бизоном, домашним скотом (зубр горный <i>Bison bonasus montanus</i> Rautian, Kalabuschkin, Nemtsev, 2000) |
| 38  | Серна ( <i>Rupicapra rupicapra</i> Linnaeus, 1758)  |
| 39  | Тур кавказский ( <i>Capra caucasica</i> Guldenstaedt, Pallas, 1783)   |
| Класс: aves – птицы                       |   |
| Отряд: pelescaniformes – веслоногие       |   |
| Семейство: phalacrocoracidae – баклановые |   |
| 40  | Большой баклан ( <i>Phalacrocorax carbo</i> (Linnaeus, 1758))   |
| Отряд: anseriformes – гусеобразные        |   |
| Семейство: anatidae – утиные              |   |
| 41  | Канадская казарка ( <i>Branta canadensis</i> (Linnaeus, 1758))  |
| 42  | Краснозобая казарка ( <i>Rufibrenta ruficollis</i> (Pallas, 1769))  |
| 43  | Серый гусь ( <i>Anser anser</i> (Linnaeus, 1758))   |
| 44  | Белолобый гусь ( <i>Anser albifrons</i> (Scopoli, 1769))  |
| 45  | Пискулька ( <i>Anser erythropus</i> (Linnaeus, 1758))   |
| 46  | Гуменник ( <i>Anser fabalis</i> (Latham, 1787))   |

| 1                                    | 2   |
|--------------------------------------|---|
| 47                                   | Огарь ( <i>Tadorna ferruginea</i> (Pallas, 1764))                 |
| 48                                   | Пеганка ( <i>Tadorna tadorna</i> (Linnaeus, 1758))                |
| 49                                   | Кряква ( <i>Anas platyrhynchos</i> Linnaeus, 1758)                |
| 50                                   | Чирок-свистунок ( <i>Anas crecca</i> Linnaeus, 1758)              |
| 51                                   | Серая утка ( <i>Anas strepera</i> Linnaeus, 1758)                 |
| 52                                   | Связь ( <i>Anas penelope</i> Linnaeus, 1758)                      |
| 53                                   | Шилохвость ( <i>Anas acuta</i> Linnaeus, 1758)                    |
| 54                                   | Чирок-трескунок ( <i>Anas querquedula</i> Linnaeus, 1758)         |
| 55                                   | Широконоска ( <i>Anas clypeata</i> Linnaeus, 1758)                |
| 56                                   | Красноносый нырок ( <i>Netta rufina</i> (Pallas, 1773))           |
| 57                                   | Красноголовая чернеть ( <i>Aythya ferina</i> (Linnaeus, 1758))    |
| 58                                   | Белоглазая чернеть ( <i>Aythya nyroca</i> (Güldenstädt, 1770))    |
| 59                                   | Хохлатая чернеть ( <i>Aythya fuligula</i> (Linnaeus, 1758))       |
| 60                                   | Морская чернеть ( <i>Aythya marila</i> (Linnaeus, 1761))          |
| 61                                   | Морянка – ( <i>Clangula hyemalis</i> (Linnaeus, 1758))            |
| 62                                   | Обыкновенный гоголь ( <i>Bucephala clangula</i> (Linnaeus, 1758)) |
| 63                                   | Обыкновенный турпан ( <i>Melanitta fusca</i> (Linnaeus, 1758))    |
| 64                                   | Савка ( <i>Oxyura leucoscephala</i> (Scopoli, 1769))              |
| 65                                   | Луток ( <i>Mergus albellus</i> Linnaeus, 1758)                    |
| 66                                   | Длинноносый крохаль ( <i>Mergus serrator</i> Linnaeus, 1758)      |
| 67                                   | Большой крохаль ( <i>Mergus merganser</i> Linnaeus, 1758)         |
| Отряд: galliformes – курообразные    |   |
| Семейство: tetraonidae – тетеревиные |   |

| 1                                       | 2   |
|---|---|
| 68                                      | Кавказский тетерев ( <i>Lyrurus mlotosiewiczzi</i> (Taczanowski, 1875)) |
| Семейство: phasianidae – фазановые      |   |
| 69                                      | Кавказский улар ( <i>Tetraogallus caucasicus</i> (Pallas, 1811))        |
| 70                                      | Кеклик ( <i>Alectoris chukar</i> (J.E. Gray, 1830))                     |
| 71                                      | Серая куропатка ( <i>Perdix perdix</i> (Linnaeus, 1758))                |
| 72                                      | Перепел ( <i>Coturnix coturnix</i> (Linnaeus, 1758))                    |
| 73                                      | Фазан ( <i>Phasianus colchicus</i> Linnaeus, 1758)                      |
| Отряд: gruiformes – журавлеобразные     |   |
| Семейство: gallidae – пастушковые       |   |
| 74                                      | Пастушок ( <i>Rallus aquaticus</i> Linnaeus, 1758)                      |
| 75                                      | Погоныш ( <i>Porzana porzana</i> (Linnaeus, 1766))                      |
| 76                                      | Коростель ( <i>Srex srex</i> (Linnaeus, 1758))                          |
| 77                                      | Камышница ( <i>Gallinula chloropus</i> (Linnaeus, 1758))                |
| 78                                      | Лысуха ( <i>Fulica atra</i> Linnaeus, 1758)                             |
| Отряд: charadriiformes – ржанкообразные |   |
| Семейство: charadriidae – ржанковые     |   |
| 79                                      | Тулес ( <i>Pluvialis squatarola</i> (Linnaeus, 1758))                   |
| 80                                      | Хрустан ( <i>Eudromias morinellus</i> (Linnaeus, 1758))                 |
| 81                                      | Чибис ( <i>Vanellus vanellus</i> (Linnaeus, 1758))                      |
| 82                                      | Камнешарка ( <i>Arenaria interpres</i> (Linnaeus, 1758))                |
| Семейство: scolopacidae – бекасовые     |   |
| 83                                      | Черныш ( <i>Tringa ochropus</i> Linnaeus, 1758)                         |
| 84                                      | Фифи ( <i>Tringa glareola</i> Linnaeus, 1758)                           |
| 85                                      | Большой улит ( <i>Tringa nebularia</i> (Gunnerus, 1767))                |

| 1  | 2  |
|--|--|
| 86                                       | Травник ( <i>Tringa totanus</i> (Linnaeus, 1758))                      |
| 87                                       | Щеголь ( <i>Tringa erythropus</i> (Pallas, 1764))                      |
| 88                                       | Поручейник ( <i>Tringa stagnatilis</i> (Bechstein, 1803))              |
| 89                                       | Мородунка ( <i>Xenus cinereus</i> (Güldenstädt, 1775))                 |
| 90                                       | Турухтан ( <i>Philomachus pugnax</i> (Linnaeus, 1758))                 |
| 91                                       | Гаршнеп ( <i>Lymnocyrtes minimus</i> (Brünnich, 1764))                 |
| 92                                       | Бекас ( <i>Gallinago gallinago</i> (Linnaeus, 1758))                   |
| 93                                       | Дупель ( <i>Gallinago media</i> (Latham, 1787))                        |
| 94                                       | Вальдшнеп ( <i>Scolopax rusticola</i> Linnaeus, 1758)                  |
| 95                                       | Большой кроншнеп ( <i>Numenius arquata</i> (Linnaeus, 1758))           |
| 96                                       | Средний кроншнеп ( <i>Numenius phaeopus</i> (Linnaeus, 1758))          |
| 97                                       | Большой веретенник ( <i>Limosa limosa</i> (Linnaeus, 1758))            |
| 98                                       | Малый веретенник ( <i>Limosa lapponica</i> (Linnaeus, 1758))           |
| Отряд: columbiformes – голубеобразные    |  |
| Семейство: columbidae – голубиные        |  |
| 99                                       | Вяхирь ( <i>Columba palumbus</i> Linnaeus, 1758)                       |
| 100                                      | Клинтух ( <i>Columba oenas</i> Linnaeus, 1758)                         |
| 101                                      | Сизый голубь ( <i>Columba livia</i> Gmelin, 1789)                      |
| 102                                      | Кольчатая горлица ( <i>Streptopelia decaocto</i> (Frisvaldszky, 1838)) |
| 103                                      | Обыкновенная горлица ( <i>Streptopelia turtur</i> (Linnaeus, 1758))    |
| Отряд: passeriformes – воробьинообразные |  |
| Семейство: corvidae – врановые           |  |
| 104                                      | Серая ворона ( <i>Corvus cornix</i> Linnaeus, 1758)                    |

5. В разделе 6 «Мероприятия по организации рационального использования охотничьих угодий»:

1) в подразделе 6.2 «Нормы пропускной способности охотничьих угодий на территории Краснодарского края»:

в абзаце втором предложение «В сезон охоты 2016 – 2017 годов на территории Краснодарского края действуют лимиты и квоты добычи охотничьих ресурсов, утвержденные постановлением главы администрации (губернатора) Краснодарского края от 9 августа 2016 года № 608 «Об утверждении лимитов и квот добычи охотничьих ресурсов на территории Краснодарского края в сезоне охоты 2016 – 2017 годов.» заменить предложением «В сезон охоты 2023 – 2024 годов на территории Краснодарского края действуют лимиты и квоты добычи охотничьих ресурсов, утвержденные постановлением Губернатора Краснодарского края от 19 июля 2023 г. № 494 «Об утверждении лимитов и квот добычи охотничьих ресурсов на территории Краснодарского края в сезоне охоты 2023 – 2024 годов.»»;

абзац пятый исключить;

2) подраздел 6.3 изложить в следующей редакции:

**«6.3. Информация о выделении зон, планируемых для  
создания охотничьих угодий»**

В соответствии с Федеральным законом от 24 июля 2009 г. № 209-ФЗ «Об охоте и о сохранении охотничьих ресурсов и о внесении изменений в отдельные законодательные акты Российской Федерации» охотничьи угодья – это территории, в границах которых допускается осуществление видов деятельности, относящихся к сфере охотничьего хозяйства. При этом охотничьи угодья подразделяются на закрепленные, которые используются юридическими лицами и индивидуальными предпринимателями, и общедоступные, на которых физические лица имеют право свободно пребывать в целях охоты.

При проектировании охотничьих хозяйств, планируемых в границах муниципальных образований (районов) Краснодарского края, первоочередной задачей является выделить каждое хозяйство (угодье), которое можно рассматривать в качестве полноценной самостоятельной охотхозяйственной единицы.

Следовательно, каждое хозяйство (угодье) должно отвечать следующим основным критериям:

экологическая емкость территории. Экологическая емкость отдельного хозяйства (угодья) должна удовлетворять территориальным требованиям тех или иных видов охотничьей фауны, на которые в перспективе данное хозяйство может быть ориентировано (размер индивидуального или группового участка обитания, сезонные и суточные перемещения, наличие кормовых, гнездопригодных и защитных стаций и другое);

территориальная достаточность. Угодье должно иметь оптимальную площадь, позволяющую обеспечить в дальнейшем его полноценное хозяйственное использование, то есть площадь хозяйства должна превышать определенный минимальный порог, позволяющий обеспечить хозяйственно целесообразную территориальную пропускную способность (посещаемость охотниками)

и, как следствие, экономическую эффективность данного охотничьего хозяйства;

управляемость территории. Обеспечивается путем выделения под отдельное хозяйство (угодье) территорий, имеющих сравнительно компактную конфигурацию. Весь комплекс охотхозяйственных мероприятий гораздо эффективнее и экономичнее выполнять именно в хозяйствах с компактной конфигурацией. Если же хозяйство имеет сложный периметр внешних границ или слишком большую протяженность, то это создаст в дальнейшем целый ряд сложностей при его охотхозяйственной эксплуатации, понижая рентабельность угодья. Кроме того, управляемость хозяйства обеспечивается и его оптимальной площадью, зависящей от природно-климатических характеристик конкретной территории. Слишком большие по площади угодья, как показала практика, не позволяют интенсивно вести охотничье хозяйство на всей территории угодья. Зачастую в большом угодье хозяйствующий субъект фактически использует лишь определенную часть территории хозяйства, на которой интенсивно выполняются биотехнические мероприятия, а остальные участки хозяйства эксплуатируются экстенсивно;

наличие четких и долго сохраняющихся ориентиров границ угодья. Данный критерий не является первостепенным, однако рекомендательный характер его соблюдения определен требованиями пункта 4 приказа Минприроды России от 6 августа 2010 г. № 306 «Об утверждении требований к описанию границ охотничьих угодий».

С учетом вышеизложенного на территории охотничьих угодий Краснодарского края выделены следующие зоны, планируемые для создания охотничьих угодий (таблица 49).

Таблица 49

Информация о выделении зон,  
планируемых для создания закрепленных охотничьих угодий

| № п/п | Муниципальное образование | Наименование зоны | Площадь зоны, га |
|-------|---------------------------|-------------------|------------------|
| 1     | 2                         | 3                 | 4                |
| 1     | Город-курорт Анапа        | Анапа 3           | 2919             |
| 2     | Апшеронский район         | Апшеронский 2     | 6250             |
| 3     | Белореченский район       | Белореченский 3   | 4395             |
| 4     | Выселковский район        | Выселковский 2    | 10059            |
| 5     | Город Горячий Ключ        | Горячий Ключ 3    | 1062             |
| 6     |                           | Горячий Ключ 4    | 3774             |
| 7     |                           | Горячий Ключ 5    | 3667             |
| 8     | Динской район             | Динской 1         | 15013            |
| 9     |                           | Динской 2         | 7238             |
| 10    |                           | Динской 4         | 1984             |
| 11    | Ейский район              | Ейский 3          | 139              |



| 1  | 2                         | 3                          | 4     |
|----|---------------------------|----------------------------|-------|
| 12 | Калининский район         | Калининский 2              | 634   |
| 13 |                           | Калининский 6              | 2371  |
| 14 |                           | Калининский 8              | 8624  |
| 15 | Красноармейский район     | Красноармейский 3          | 7177  |
| 16 |                           | Красноармейский 4          | 14580 |
| 17 |                           | Красноармейский 5          | 2792  |
| 18 | Город Краснодар           | Краснодар 1                | 1932  |
| 19 |                           | Краснодар 3                | 989   |
| 20 |                           | Краснодар 4                | 1680  |
| 21 | Крымский район            | Крымский 3                 | 1035  |
| 22 | Куцевский район           | Куцевский 5                | 5312  |
| 23 | Лабинский район           | Лабинский 5                | 142   |
| 24 | Отраденский район         | Отраденский 2              | 2936  |
| 25 | Приморско-Ахтарский район | Приморско-Ахтарский 10     | 1781  |
| 26 |                           | Приморско-Ахтарский 23     | 460   |
| 27 |                           | Приморско-Ахтарский 30     | 498   |
| 28 |                           | Приморско-Ахтарский 31     | 171   |
| 29 |                           | Приморско-Ахтарский 32     | 504   |
| 30 |                           | Приморско-Ахтарский 33     | 81    |
| 31 |                           | Приморско-Ахтарский 34     | 55    |
| 32 |                           | Приморско-Ахтарский 35     | 273   |
| 33 |                           | Приморско-Ахтарский 36     | 4077  |
| 34 |                           | Приморско-Ахтарский 37     | 64    |
| 35 |                           | Приморско-Ахтарский 38     | 150   |
| 36 |                           | Приморско-Ахтарский 39     | 1282  |
| 37 |                           | Шестой Приморско-Ахтарский | 2728  |
| 38 | Славянский район          | Славянский 3               | 1591  |
| 39 |                           | Пятый Славянский           | 912   |
| 40 | Темрюкский район          | Темрюкский 4               | 9028  |
| 41 | Тимашевский район         | Тимашевский 2              | 8728  |
| 42 | Тихорецкий район          | Тихорецкий 4               | 3842  |
| 43 |                           | Тихорецкий 5               | 5224  |

Таким образом, на территории охотничьих угодий Краснодарского края предлагается сформировать 43 зоны, планируемые для создания закрепленных охотничьих угодий, общей площадью 148 153 га для заключения с

юридическими лицами и индивидуальными предпринимателями охотхозяйственных соглашений по результатам проведения аукционов на право заключения таких соглашений в порядке, предусмотренном статьей 28 Федерального закона от 24 июля 2009 г. № 209-ФЗ «Об охоте и о сохранении охотничьих ресурсов и о внесении изменений в отдельные законодательные акты Российской Федерации».

**Описание границ зон планируемого создания  
закрепленных охотничьих угодий Краснодарского края**

**Город-курорт Анапа  
Зона, планируемая для создания  
закрепленного охотничьего угодья «Анапа 3»**

Границы зоны, планируемой для создания охотничьего угодья:

Северная: от исходной точки с координатами 45.077620°с.ш., 37.384706°в.д. в восточном направлении по лесозащитной полосе до автомобильной дороги Юровка – Гостагаевская в точке с координатами 45.079377°с.ш., 37.446534°в.д.

Восточная: от точки с координатами 45.079377°с.ш., 37.446534°в.д. в юго-восточном направлении по автомобильной дороге Юровка – Гостагаевская до границы станицы Гостагаевской в точке с координатами 45.037377°с.ш., 37.476236°в.д.

Южная: от точки с координатами 45.037377°с.ш., 37.476236°в.д. в западном направлении по северной границе станицы Гостагаевской до реки Гостагайки, далее по реке Гостагайке вниз по течению до точки с координатами 45.039873°с.ш., 37.389375°в.д.

Западная: от точки с координатами 45.039873°с.ш., 37.389375°в.д. в северном направлении по прямой линии до лесозащитной полосы в точке с координатами 45.047617°с.ш., 37.390679°в.д., далее в северном направлении по лесозащитной полосе до точки с координатами 45.051256°с.ш., 37.390181°в.д., далее в восточном направлении по лесозащитной полосе до точки с координатами 45.051154°с.ш., 37.384875°в.д., далее в северном направлении по прямой линии до лесозащитной полосы в точке с координатами 45.055335°с.ш., 37.384869°в.д., далее в северном направлении по лесозащитной полосе до исходной точки.

В состав зоны, планируемой для создания охотничьего угодья, не входят земли населенных пунктов и иные земли, правовой режим которых не допускает осуществления видов деятельности в сфере охотничьего хозяйства.

Площадь зоны, планируемой для создания охотничьего угодья, – 2 919 га.

**Апшеронский район  
Зона, планируемая для создания  
закрепленного охотничьего угодья «Апшеронский 2»**

Границы зоны, планируемой для создания охотничьего угодья:

Северная: от исходной точки с координатами 44.226861°с.ш.,

40.009173°в.д., расположенной на границе поселка Мезмай в северо-восточном направлении по лесной дороге до границы станицы Темнолесской в точке с координатами 44.232171°с.ш., 40.033235°в.д., далее в восточном направлении по границе станицы Темнолесской, огибая её с юга, до границы Апшеронского района в точке с координатами 44.226599°с.ш., 40.068399°в.д.

Восточная: от точки с координатами 44.226599°с.ш., 40.068399°в.д. в южном направлении по границе Апшеронского района до точки с координатами 44.137545°с.ш., 40.056927°в.д., расположенной на хребте Азиш-Тау.

Южная: от точки с координатами 44.137545°с.ш., 40.056927°в.д. в юго-западном направлении по границе Апшеронского района до реки Курджипс в точке с координатами 44.079559°с.ш., 40.000404°в.д.

Западная: от точки с координатами 44.079559°с.ш., 40.000404°в.д. по реке Курджипс вниз по течению до границы поселка Мезмай, далее в северном направлении по восточной границе поселка Мезмай до исходной точки.

В состав зоны, планируемой для создания охотничьего угодья, не входят земли населенных пунктов и иные земли, правовой режим которых не допускает осуществления видов деятельности в сфере охотничьего хозяйства, в том числе территория государственного природного комплексного заказника регионального значения «Камышанова Поляна».

Площадь зоны, планируемой для создания охотничьего угодья, – 6 250 га.

### **Белореченский район**

#### **Зона, планируемая для создания закрепленного охотничьего угодья «Белореченский 3»**

Границы зоны, планируемой для создания охотничьего угодья:

Северная: от станицы Пшехской в северо-восточном направлении по автомобильной дороге Пшехская – Белореченск до границы поселка Южного, далее в северо-восточном направлении по границе поселка Южного, огибая его с юго-востока, до точки с координатами 44.736434°с.ш., 39.869627°в.д., далее в северо-восточном направлении по прямой линии до границы города Белореченска, далее в юго-восточном направлении по границам города Белореченска и хутора Приречного до точки с координатами 44.719225°с.ш., 39.891958°в.д., далее по реке Белой вверх по течению до границы Белореченского района.

Восточная: от места пересечения границы Белореченского района рекой Белой в южном направлении по границе Белореченского района до точки с координатами 44.662006°с.ш., 39.896552°в.д.

Южная: от точки с координатами 44.662006°с.ш., 39.896552°в.д. в юго-западном направлении по северо-западным границам лесных кварталов 8 В и 7 В Пшехского участкового лесничества Белореченского лесничества и в северо-западном направлении по северо-восточным границам лесных кварталов 6 В и 5 В Пшехского участкового лесничества Белореченского лесничества до северо-западного угла лесного квартала 5 В Пшехского участкового лесничества Белореченского лесничества, далее в южном направлении по западной границе лесного квартала 5 В Пшехского участкового лесничества Белореченского лес-

ничества до юго-восточного угла лесного квартала 5 В Пшехского участкового лесничества Белореченского лесничества, далее в северо-западном направлении по автомобильной дороге Фадеевский – Пшехская до перекрестка с автомобильной дорогой Белореченск – Кубанский в точке с координатами 44.675723°с.ш., 39.815115°в.д.

Западная: от точки с координатами 44.675723°с.ш., 39.815115°в.д. в северо-восточном направлении по автомобильной дороге Белореченск – Кубанский до границы станицы Пшехской, далее в северном направлении по восточной границе станицы Пшехской до исходной точки.

В состав зоны, планируемой для создания охотничьего угодья, не входят земли населенных пунктов и иные земли, правовой режим которых не допускает осуществления видов деятельности в сфере охотничьего хозяйства.

Площадь зоны, планируемой для создания охотничьего угодья, – 4 395 га.

### **Выселковский район** **Зона, планируемая для создания** **закрепленного охотничьего угодья «Выселковский 2»**

Границы зоны, планируемой для создания охотничьего угодья:

Северная: от исходной точки с координатами 45.579528°с.ш., 39.796148°в.д., расположенной на границе станицы Бузиновской, в северо-восточном направлении по юго-восточной границе станицы Бузиновской до дамбы через реку Бузинку в точке с координатами 45.583910°с.ш., 39.814157°в.д., далее в северо-восточном направлении по внутрихозяйственной дороге до лесозащитной полосы в точке с координатами 45.589743°с.ш., 39.820423°в.д., далее в восточном направлении по лесозащитной полосе до точки с координатами 45.589461°с.ш., 39.858521°в.д., далее в южном направлении по лесозащитной полосе до точки с координатами 45.586063°с.ш., 39.858514°в.д., далее в восточном направлении по лесозащитной полосе до точки с координатами 45.586284°с.ш., 39.897035°в.д., далее в южном направлении по лесозащитной полосе до точки с координатами 45.578772°с.ш., 39.897028°в.д., далее в восточном направлении по лесозащитной полосе до точки с координатами 45.578773°с.ш., 39.973819°в.д.

Восточная: от точки с координатами 45.578773°с.ш., 39.973819°в.д. в южном направлении по лесозащитной полосе до точки с координатами 45.541028°с.ш., 39.974544°в.д., далее в западном направлении по лесозащитной полосе до точки с координатами 45.541033°с.ш., 39.972853°в.д., далее в южном направлении по лесозащитной полосе до границы Выселковского района в точке с координатами 45.526610°с.ш., 39.972907°в.д.

Южная: от точки с координатами 45.526610°с.ш., 39.972907°в.д. в западном направлении по границе Выселковского района до точки с координатами 45.526730°с.ш., 39.910020°в.д., далее в южном направлении по границе Выселковского района до точки с координатами 45.508105°с.ш., 39.910035°в.д., далее в западном направлении по лесозащитной полосе до точки с координатами 45.508054°с.ш., 39.843457°в.д., далее в северном направлении по лесозащитной

полосе до точки с координатами 45.516123°с.ш., 39.843416°в.д., далее в западном направлении по лесозащитной полосе до точки с координатами 45.516137°с.ш., 39.831775°в.д., далее в северном направлении по лесозащитной полосе до точки с координатами 45.5227710°с.ш., 39.831891°в.д., далее в западном направлении по лесозащитной полосе до точки с координатами 45.522628°с.ш., 39.807442°в.д., далее в южном направлении по лесозащитной полосе до точки с координатами 45.519445°с.ш., 39.807457°в.д., далее в западном направлении по лесозащитной полосе до точки с координатами 45.519403°с.ш., 39.794696°в.д.

Западная: от точки с координатами 45.519403°с.ш., 39.794696°в.д. в северном направлении по лесозащитной полосе до точки с координатами 45.549968°с.ш., 39.794714°в.д., далее в восточном направлении по внутрихозяйственной дороге до точки с координатами 45.549961°с.ш., 39.796955°в.д., далее в северном направлении по внутрихозяйственной дороге до лесозащитной полосы в точке с координатами 45.554359°с.ш., 39.796855°в.д., далее в северном направлении по лесозащитной полосе до исходной точки.

В состав зоны, планируемой для создания охотничьего угодья, не входят земли населенных пунктов и иные земли, правовой режим которых не допускает осуществления видов деятельности в сфере охотничьего хозяйства.

Площадь зоны, планируемой для создания охотничьего угодья, — 10 059 га.

### **Город Горячий Ключ Зона, планируемая для создания закрепленного охотничьего угодья «Горячий Ключ 3»**

Границы зоны, планируемой для создания охотничьего угодья:

Северная: от исходной точки, расположенной в месте пересечения рекой Псекупс границы муниципального образования город Горячий Ключ, в восточном направлении по границе муниципального образования город Горячий Ключ до точки с координатами 44.820510°с.ш., 39.337732°в.д.

Восточная: от точки с координатами 44.820510°с.ш., 39.337732°в.д. в юго-восточном направлении по северо-восточной границе лесного массива до грунтовой дороги в точке с координатами 44.814109°с.ш., 39.339551°в.д., далее в западном направлении по грунтовой дороге до точки с координатами 44.814348°с.ш., 39.338187°в.д., далее в юго-западном направлении по грунтовой дороге до границы лесного массива в точке с координатами 44.813987°с.ш., 39.336739°в.д., далее в юго-западном направлении по северо-западной границе лесного массива до точки с координатами 44.810704°с.ш., 39.331246°в.д., далее в юго-восточном направлении по прямой линии до точки с координатами 44.810277°с.ш., 39.331935°в.д., далее в юго-западном направлении по прямой линии до точки с координатами 44.808214°с.ш., 39.329704°в.д.

Южная: от точки с координатами 44.808214°с.ш., 39.329704°в.д. в северо-западном направлении по прямой линии до точки с координатами 44.811743°с.ш., 39.306441°в.д., далее в юго-западном направлении по грунто-

вой дороге до точки с координатами 44.805608°с.ш., 39.301546°в.д., далее в северо-западном направлении по грунтовой дороге вдоль границы лесного массива до точки с координатами 44.813797°с.ш., 39.289111°в.д., далее в западном направлении по грунтовой дороге до точки с координатами 44.814121°с.ш., 39.287250°в.д., далее в юго-западном направлении по грунтовой дороге до точки с координатами 44.813524°с.ш., 39.286444°в.д., далее в западном направлении по грунтовой дороге до точки с координатами 44.813429°с.ш., 39.248444°в.д., далее в западном направлении по прямой линии до реки Псекупс в точке с координатами 44.813427°с.ш., 39.246836°в.д.

Западная: от точки с координатами 44.813427°с.ш., 39.246836°в.д. вниз по течению по реке Псекупс до исходной точки.

В состав зоны, планируемой для создания охотничьего угодья, не входят земли населенных пунктов и иные земли, правовой режим которых не допускает осуществления видов деятельности в сфере охотничьего хозяйства.

Площадь зоны, планируемой для создания охотничьего угодья, – 1 062 га.

### **Зона, планируемая для создания закрепленного охотничьего угодья «Горячий Ключ 4»**

Границы зоны, планируемой для создания охотничьего угодья:

Северная: от исходной точки с координатами 44.813427°с.ш., 39.246836°в.д., расположенной в русле реки Псекупс, в восточном направлении по прямой линии до точки с координатами 44.813429°с.ш., 39.248444°в.д., далее в восточном направлении по грунтовой дороге до точки с координатами 44.813524°с.ш., 39.286444°в.д., далее в северо-восточном направлении по грунтовой дороге до точки с координатами 44.814121°с.ш., 39.287250°в.д., далее в восточном направлении по грунтовой дороге до точки с координатами 44.813797°с.ш., 39.289111°в.д., далее в юго-восточном направлении по грунтовой дороге вдоль границы лесного массива до точки с координатами 44.805608°с.ш., 39.301546°в.д., далее в северо-восточном направлении по грунтовой дороге до точки с координатами 44.811743°с.ш., 39.306441°в.д., далее в юго-восточном направлении по прямой линии до точки с координатами 44.808214°с.ш., 39.329704°в.д., далее в северо-восточном направлении по прямой линии до точки с координатами 44.810277°с.ш., 39.331935°в.д., далее в северо-западном направлении по прямой линии до точки с координатами 44.810704°с.ш., 39.331246°в.д., далее в северо-восточном направлении по северо-западной границе лесного массива до точки с координатами 44.813987°с.ш., 39.336739°в.д., далее в северо-восточном направлении по грунтовой дороге до точки с координатами 44.814348°с.ш., 39.338187°в.д., далее в восточном направлении по грунтовой дороге до точки с координатами 44.814109°с.ш., 39.339551°в.д., далее в северо-западном направлении по северо-восточной границе лесного массива до границы муниципального образования город Горячий Ключ в точке с координатами 44.820510°с.ш., 39.337732°в.д., далее в юго-восточном направлении по границе муниципального образования город Горячий Ключ до линии электропередач в точке с координатами 44.808968°с.ш., 39.355733°в.д.

Восточная: от точки с координатами 44.808968°с.ш., 39.355733°в.д. в южном направлении по линии электропередач до точки с координатами 44.766928°с.ш., 39.344278°в.д., далее в юго-восточном направлении по прямой линии до автомобильной дороги Суздальская – Бакинская в точке с координатами 44.766599°с.ш., 39.344558°в.д.

Южная: от точки с координатами 44.766599°с.ш., 39.344558°в.д. в юго-западном направлении по автомобильной дороге Суздальская – Бакинская до границы станицы Бакинской в точке с координатами 44.751118°с.ш., 39.296935°в.д.

Западная: от точки с координатами 44.751118°с.ш., 39.296935°в.д. в северо-западном направлении по восточной и северной границам станицы Бакинской до точки с координатами 44.781016°с.ш., 39.278702°в.д., далее в северном направлении по прямой линии до реки Псекупс в точке с координатами 44.782119°с.ш., 39.278713°в.д., далее по реке Псекупс вниз по течению до исходной точки.

В состав зоны, планируемой для создания охотничьего угодья, не входят земли населенных пунктов и иные земли, правовой режим которых не допускает осуществления видов деятельности в сфере охотничьего хозяйства.

Площадь зоны, планируемой для создания охотничьего угодья, – 3 774 га.

### **Зона, планируемая для создания закрепленного охотничьего угодья «Горячий Ключ 5»**

Границы зоны, планируемой для создания охотничьего угодья:

Северная: от исходной точки с координатами 44.808968°с.ш., 39.355733°в.д. в восточном направлении по границе муниципального образования город Горячий Ключ до пересечения с пересыхающим водотоком (левый приток реки Марта) в точке с координатами 44.812199°с.ш., 39.457835°в.д.

Восточная: от точки с координатами 44.812199°с.ш., 39.457835°в.д. в юго-западном направлении по пересыхающему водотоку (левому притоку реки Марта) до точки с координатами 44.799907°с.ш., 39.440854°в.д., далее в юго-западном направлении по прямой линии до границы лесного массива в точке с координатами 44.799170°с.ш., 39.440413°в.д., далее в юго-западном направлении по юго-восточной границе лесного массива до точки с координатами 44.772875°с.ш., 39.421694°в.д., далее в юго-восточном направлении по прямой линии до точки с координатами 44.771915°с.ш., 39.422602°в.д., далее в южном направлении по восточной границе лесного массива до автомобильной дороги Мартанская – Бакинская в точке с координатами 44.761842°с.ш., 39.417850°в.д.

Южная: от точки с координатами 44.761842°с.ш., 39.417850°в.д. в западном направлении по автомобильной дороге Мартанская – Бакинская до точки с координатами 44.766599°с.ш., 39.344558°в.д.

Западная: от точки с координатами 44.766599°с.ш., 39.344558°в.д. в северо-западном направлении по прямой линии до точки с координатами 44.766928°с.ш., 39.344278°в.д., далее в северном направлении по линии электропередач до исходной точки.

В состав зоны, планируемой для создания охотничьего угодья, не входят

земли населенных пунктов и иные земли, правовой режим которых не допускает осуществления видов деятельности в сфере охотничьего хозяйства.

Площадь зоны, планируемой для создания охотничьего угодья, — 3 667 га.

**Динской район**  
**Зона, планируемая для создания**  
**закрепленного охотничьего угодья «Динской 1»**

Границы зоны, планируемой для создания охотничьего угодья:

Северная: от исходной точки с координатами 45.296035°с.ш., 38.766368°в.д. в северо-восточном направлении по границе Динского района до автомобильной дороги Старовеличковская – Нововеличковская, далее по этой дороге в юго-восточном направлении до границы станицы Нововеличковской, далее в юго-восточном направлении по границе станицы Нововеличковской, огибая её с запада и юга, до автомобильной дороги Нововеличковская – Новотитаровская, далее в юго-восточном направлении по автомобильной дороге Нововеличковская – Новотитаровская до границы станицы Новотитаровской, далее в юго-западном направлении по северо-западной границе станицы Новотитаровской до автомобильной дороги Копанской – Новотитаровская, далее в юго-западном направлении по автомобильной дороге Копанской – Новотитаровская до точки с координатами 45.221356°с.ш., 38.856181°в.д., далее в южном направлении по внутрихозяйственной дороге до точки с координатами 45.205103°с.ш., 38.864844°в.д., далее в восточном направлении по внутрихозяйственной дороге до точки с координатами 45.204939°с.ш., 38.891420°в.д., далее в южном направлении по внутрихозяйственной дороге до точки с координатами 45.187508°с.ш., 38.891080°в.д., далее в восточном направлении по лесозащитной полосе до точки с координатами 45.187411°с.ш., 38.914185°в.д., далее в южном направлении по прямой линии до лесозащитной полосы в точке с координатами 45.185277°с.ш., 38.914148°в.д., далее в восточном направлении по лесозащитной полосе до балки в точке с координатами 45.186090°с.ш., 38.934745°в.д., далее в южном направлении по балке до точки с координатами 45.182266°с.ш., 38.933668°в.д., далее в восточном направлении по внутрихозяйственной дороге до точки с координатами 45.181705°с.ш., 38.946872°в.д., далее в северном направлении по лесозащитной полосе и внутрихозяйственной дороге до точки с координатами 45.194740°с.ш., 38.946715°в.д., далее в восточном направлении по лесозащитной полосе до точки с координатами 45.194333°с.ш., 38.954172°в.д., далее в северном направлении по автомобильной дороге до южной границы станицы Новотитаровской, далее в восточном направлении по южной границе станицы Новотитаровской до точки с координатами 45.218066°с.ш., 39.011076°в.д., далее в юго-восточном направлении по прямой линии до железной дороги в точке с координатами 45.217899°с.ш., 39.011561°в.д.

Восточная: от точки с координатами 45.217899°с.ш., 39.011561°в.д. в южном направлении по железной дороге до точки с координатами 45.203972°с.ш., 39.010501°в.д., далее в юго-восточном направлении по прямой линии до границы Динского района в точке с координатами 45.203904°с.ш., 39.010987°в.д., да-



лее в южном направлении по границе Динского района до точки с координатами 45.183869°с.ш., 39.008401°в.д., далее в южном направлении по прямой линии до границы Динского района в точке с координатами 45.182856°с.ш., 39.008248°в.д.

Южная: от точки с координатами 45.182856°с.ш., 39.008248°в.д. в северо-западном направлении по границе Динского района до точки с координатами 45.236313°с.ш., 38.689199°в.д.

Западная: от точки с координатами 45.236313°с.ш., 38.689199°в.д. в северо-восточном направлении по границе авиационного полигона, вдоль рва, до точки с координатами 45.279313°с.ш., 38.754298°в.д., далее в северо-западном направлении по лесозащитной полосе до точки с координатами 45.283547°с.ш., 38.748398°в.д., далее в северо-восточном направлении по лесозащитной полосе до исходной точки.

В состав зоны, планируемой для создания охотничьего угодья, не входят земли населенных пунктов и иные земли, правовой режим которых не допускает осуществления видов деятельности в сфере охотничьего хозяйства.

Площадь зоны, планируемой для создания охотничьего угодья, – 15 013 га.

### **Зона, планируемая для создания закрепленного охотничьего угодья «Динской 2»**

Границы зоны, планируемой для создания охотничьего угодья:

Северная: от исходной точки с координатами 45.187534°с.ш., 39.222495°в.д. в восточном направлении по прямой линии до границы станицы Динской в точке с координатами 45.187501°с.ш., 39.223446°в.д., далее в восточном направлении по южной границе станицы Динской до автомобильной дороги Динская – Первореченское – Васюринская, далее в юго-восточном направлении по этой дороге до автомобильной дороги Краснодар – Кропоткин, далее в северо-восточном направлении по дороге Краснодар – Кропоткин до границы Динского района.

Восточная: от автомобильной дороги Краснодар – Кропоткин в южном направлении по границе Динского района до стыка границ Республики Адыгея, муниципальных образований город Краснодар и Динской район.

Южная: от стыка границ Республики Адыгея, муниципальных образований город Краснодар и Динской район в северо-западном направлении по границе Динского района до точки с координатами 45.124237°с.ш., 39.262160°в.д., далее в западном направлении по автомобильной дороге Янтарный – СНТ «Янтарь» до точки с координатами 45.124859°с.ш., 39.249665°в.д., далее в западном направлении по прямой линии до границы поселка Янтарного в точке с координатами 45.124781°с.ш., 39.246259°в.д., далее в западном направлении по границе поселка Янтарного до точки с координатами 45.124501°с.ш., 39.240965°в.д., далее в северном направлении по западной границе поселка Янтарного до точки с координатами 45.131865°с.ш., 39.240923°в.д., далее в западном направлении по прямой линии до точки с координатами 45.131949°с.ш.,

39.239109°в.д., далее в северном направлении по прямой линии до точки с координатами 45.133331°с.ш., 39.239048°в.д., далее в восточном направлении по автомобильной дороге Агроном – Янтарный до границы поселка Агроном в точке с координатами 45.133389°с.ш., 39.223958°в.д.

Западная: от точки с координатами 45.133389°с.ш., 39.223958°в.д. в северо-западном направлении по восточной и северной границам поселка Агроном до железной дороги Краснодар – Динская, далее по этой железной дороге в северо-восточном направлении до точки с координатами 45.177449°с.ш., 39.215285°в.д., далее в северо-западном направлении по прямой линии до границы станицы Динской в точке с координатами 45.177649°с.ш., 39.214883°в.д., далее в северо-восточном направлении по границе станицы Динской до исходной точки.

В состав зоны, планируемой для создания охотничьего угодья, не входят земли населенных пунктов и иные земли, правовой режим которых не допускает осуществления видов деятельности в сфере охотничьего хозяйства.

Площадь зоны, планируемой для создания охотничьего угодья, – 7 238 га.

### **Зона, планируемая для создания закрепленного охотничьего угодья «Динской 4»**

Границы зоны, планируемой для создания охотничьего угодья:

Северная: от исходной точки с координатами 45.129343°с.ш., 39.185968°в.д. в восточном направлении по южной границе поселка Агроном до точки с координатами 45.133389°с.ш., 39.223958°в.д., далее в восточном направлении по автомобильной дороге Агроном – Янтарный до точки с координатами 45.133331°с.ш., 39.239048°в.д., далее в южном направлении по прямой линии до точки с координатами 45.131949°с.ш., 39.239109°в.д., далее в восточном направлении по прямой линии до западной границы поселка Янтарного в точке с координатами 45.131865°с.ш., 39.240923°в.д., далее в южном направлении по западной границе поселка Янтарного до точки с координатами 45.124501°с.ш., 39.240965°в.д., далее в восточном направлении по границе поселка Янтарного до точки с координатами 45.124781°с.ш., 39.246259°в.д., далее в восточном направлении по прямой линии до автомобильной дороги Янтарный – СНТ «Янтарь», далее в восточном направлении по автомобильной дороге Янтарный – СНТ «Янтарь» до границы Динского района в точке с координатами 45.124237°с.ш., 39.262160°в.д.

Восточная: от точки с координатами 45.124237°с.ш., 39.262160°в.д. в южном направлении по границе Динского района до точки с координатами 45.099411°с.ш., 39.262517°в.д.

Южная: от точки с координатами 45.099411°с.ш., 39.262517°в.д. в западном направлении по границе Динского района до точки с координатами 45.099126°с.ш., 39.186309°в.д.

Западная: от точки с координатами 45.099126°с.ш., 39.186309°в.д. в северном направлении по границе Динского района до исходной точки.

В состав зоны, планируемой для создания охотничьего угодья, не входят земли населенных пунктов и иные земли, правовой режим которых не допуска-

ет осуществления видов деятельности в сфере охотничьего хозяйства.

Площадь зоны, планируемой для создания охотничьего угодья, – 1 984 га.

**Ейский район**  
**Зона, планируемая для создания**  
**закрепленного охотничьего угодья «Ейский 3»**

Границы зоны, планируемой для создания охотничьего угодья:

Северная: от исходной точки с координатами 46.771393°с.ш., 38.338259°в.д. в восточном направлении по береговой линии острова Ейская коса до точки с координатами 46.767105°с.ш., 38.359698°в.д.

Восточная: от точки с координатами 46.767105°с.ш., 38.359698°в.д. в юго-западном направлении по береговой линии острова Ейская коса до точки с координатами 46.759817°с.ш., 38.343218°в.д.

Южная: от точки с координатами 46.759817°с.ш., 38.343218°в.д. в западном направлении по береговой линии острова Ейская коса до точки с координатами 46.759237°с.ш., 38.321936°в.д.

Западная: от точки с координатами 46.759237°с.ш., 38.321936°в.д. в северо-восточном направлении по береговой линии острова Ейская коса до исходной точки.

В состав зоны, планируемой для создания охотничьего угодья, не входят земли населенных пунктов и иные земли, правовой режим которых не допускает осуществления видов деятельности в сфере охотничьего хозяйства.

Площадь зоны, планируемой для создания охотничьего угодья, – 139 га.

**Калининский район**  
**Зона, планируемая для создания**  
**закрепленного охотничьего угодья «Калининский 2»**

Границы зоны, планируемой для создания охотничьего угодья:

Северная: от исходной точки с координатами 45.7375710°с.ш., 38.046073°в.д. в северо-восточном направлении по границе государственного природного комплексного заказника регионального значения «Лотос» до ерика Крутого в точке с координатами 45.744152°с.ш., 38.066372°в.д., далее в северо-восточном направлении по границе государственного природного комплексного заказника регионального значения «Лотос» до южной границы хутора Пригибского в точке с координатами 45.756131°с.ш., 38.070990°в.д.

Восточная: от точки с координатами 45.756131°с.ш., 38.070990°в.д. в южном направлении по границе хутора Пригибского до точки с координатами 45.746102°с.ш., 38.075117°в.д., далее в юго-западном направлении по автомобильной дороге до точки с координатами 45.744972°с.ш., 38.071391°в.д., далее в юго-западном направлении по прямой линии до границы государственного природного комплексного заказника регионального значения «Лотос» в точке с координатами 45.744725°с.ш., 38.070354°в.д., далее в юго-западном направлении по границе государственного природного комплексного заказника регио-

нального значения «Лотос» до точки с координатами 45.744152°с.ш., 38.066372°в.д., далее в южном направлении по прямой линии до оросительного канала в точке с координатами 45.725570°с.ш., 38.066578°в.д.

Южная: от точки с координатами 45.725570°с.ш., 38.066578°в.д. в юго-западном направлении по оросительному каналу до внутрихозяйственной дороги в точке с координатами 45.706149°с.ш., 38.032574°в.д., далее в северо-западном направлении по внутрихозяйственной дороге до границы государственного природного комплексного заказника регионального значения «Лотос» в точке с координатами 45.708077°с.ш., 38.026867°в.д.

Западная: от точки с координатами 45.708077°с.ш., 38.026867°в.д. в северо-восточном направлении по границе государственного природного комплексного заказника регионального значения «Лотос» до исходной точки.

В состав зоны, планируемой для создания охотничьего угодья, не входят земли населенных пунктов и иные земли, правовой режим которых не допускает осуществления видов деятельности в сфере охотничьего хозяйства.

Площадь зоны, планируемой для создания охотничьего угодья, – 634 га.

### **Зона, планируемая для создания закрепленного охотничьего угодья «Калининский б»**

Границы зоны, планируемой для создания охотничьего угодья:

Северная: от исходной точки, расположенной на стыке границ Калининского, Приморско-Ахтарского и Славянского районов, в северо-восточном направлении по границе Калининского района до границы государственного природного комплексного заказника регионального значения «Лотос» в точке с координатами 45.720100°с.ш., 37.978147°в.д., далее в юго-западном направлении по границе государственного природного комплексного заказника регионального значения «Лотос» до точки с координатами 45.696063°с.ш., 38.007285°в.д., далее в северо-восточном направлении по границе государственного природного комплексного заказника регионального значения «Лотос» до точки с координатами 45.708077°с.ш., 38.026867°в.д.

Восточная: от точки с координатами 45.708077°с.ш., 38.026867°в.д. в юго-восточном направлении по внутрихозяйственной дороге до оросительного канала в точке с координатами 45.706149°с.ш., 38.032574°в.д., далее в юго-западном направлении по прямой линии до границы Калининского района в точке с координатами 45.705709°с.ш., 38.032152°в.д., далее в юго-западном направлении по границе Калининского района до точки с координатами 45.678224°с.ш., 38.014174°в.д.

Южная: от точки с координатами 45.678224°с.ш., 38.014174°в.д. в западном направлении по границе Калининского района до точки с координатами 45.671931°с.ш., 37.960723°в.д.

Западная: от точки с координатами 45.671931°с.ш., 37.960723°в.д. в северо-западном направлении по границе Калининского района до исходной точки.

В состав зоны, планируемой для создания охотничьего угодья, не входят земли населенных пунктов и иные земли, правовой режим которых не допускает осуществления видов деятельности в сфере охотничьего хозяйства.

Площадь зоны, планируемой для создания охотничьего угодья, – 2 371 га.

**Зона, планируемая для создания  
закрепленного охотничьего угодья «Калининский 8»**

Границы зоны, планируемой для создания охотничьего угодья:

Северная: от исходной точки с координатами 45.392185°с.ш., 38.537927°в.д. в северо-восточном направлении по границе Калининского района до точки с координатами 45.410892°с.ш., 38.587834°в.д., далее в северо-западном направлении по границе Калининского района до автомобильной дороги Старовеличковская – Старонижестеблиевская, далее в северо-восточном направлении по автомобильной дороге Старовеличковская – Старонижестеблиевская до точки с координатами 45.438295°с.ш., 38.603733°в.д.

Восточная: от точки с координатами 45.438295°с.ш., 38.603733°в.д. в юго-восточном направлении по лесозащитной полосе до железной дороги Полтавская – Старовеличковская в точке с координатами 45.424043°с.ш., 38.623869°в.д., далее в юго-западном направлении по железной дороге Полтавская – Старовеличковская до точки с координатами 45.419678°с.ш., 38.612136°в.д., далее в юго-восточном направлении по лесозащитной полосе до точки с координатами 45.366620°с.ш., 38.685993°в.д., далее в юго-западном направлении по лесозащитной полосе до точки с координатами 45.341416°с.ш., 38.649622°в.д., далее в юго-восточном направлении по лесозащитной полосе до границы станицы Андреевской в точке с координатами 45.333551°с.ш., 38.660382°в.д., далее в южном направлении по западной границе станицы Андреевской до точки с координатами 45.307066°с.ш., 38.671139°в.д., далее в юго-восточном направлении по прямой линии до границы Калининского района в точке с координатами 45.300074°с.ш., 38.681040°в.д.

Южная: от точки с координатами 45.300074°с.ш., 38.681040°в.д. в юго-западном направлении по границе Калининского района до точки с координатами 45.271490°с.ш., 38.640156°в.д., далее в северо-западном направлении по границе Калининского района до точки с координатами 45.303472°с.ш., 38.595006°в.д.

Западная: от точки с координатами 45.303472°с.ш., 38.595006°в.д. в северо-западном направлении по границе Калининского района до исходной точки.

В состав зоны, планируемой для создания охотничьего угодья, не входят земли населенных пунктов и иные земли, правовой режим которых не допускает осуществления видов деятельности в сфере охотничьего хозяйства.

Площадь зоны, планируемой для создания охотничьего угодья, – 8 624 га.

**Красноармейский район  
Зона, планируемая для создания  
закрепленного охотничьего угодья «Красноармейский 3»**

Границы зоны, планируемой для создания охотничьего угодья:

Северная: от исходной точки с координатами 45.174675°с.ш.,

38.558921° в.д. в восточном направлении по южной границе станицы Новомышастовской до автомобильной дороги Новомышастовская – Марьянская в точке с координатами 45.165782° с.ш., 38.591930° в.д.

Восточная: от точки с координатами 45.165782° с.ш., 38.591930° в.д. в юго-восточном направлении по автомобильной дороге Новомышастовская – Марьянская до границы станицы Марьянской, далее в юго-восточном направлении по северной, западной и южной границам станицы Марьянской до точки с координатами 45.090937° с.ш., 38.667741° в.д., далее в восточном направлении по прямой линии до границы Красноармейского района в точке с координатами 45.090930° с.ш., 38.667837° в.д., далее в юго-восточном направлении по границе Красноармейского района до точки с координатами 45.088251° с.ш., 38.674117° в.д., далее в юго-западном направлении по границе Красноармейского района до стыка границ муниципальных образований город Краснодар, Красноармейский район и Северский район.

Южная: от стыка границ муниципальных образований город Краснодар, Красноармейский район и Северский район в северо-западном направлении по границе Красноармейского района до точки с координатами 45.111486° с.ш., 38.539767° в.д., далее в северном направлении по прямой линии до юго-восточного угла лесного квартала 4 Б Елизаветинского участкового лесничества Краснодарского лесничества, далее в северном направлении по восточным границам лесных кварталов 4 Б, 2 Б Елизаветинского участкового лесничества Краснодарского лесничества до северо-восточного угла лесного квартала 2 Б Елизаветинского участкового лесничества Краснодарского лесничества, далее в западном направлении по северным границам лесных кварталов 2 Б, 1 Б Елизаветинского участкового лесничества Краснодарского лесничества до северо-восточной границы хутора Прикубанского в точке с координатами 45.119589° с.ш., 38.513535° в.д., далее в юго-западном направлении по западным границам лесных кварталов 1 Б, 3 Б, 5 Б Елизаветинского участкового лесничества Краснодарского лесничества до юго-западного угла лесного квартала 5 Б Елизаветинского участкового лесничества Краснодарского лесничества, далее в юго-восточном направлении по прямой линии до границы Красноармейского района в точке с координатами 45.101591° с.ш., 38.506322° в.д., далее в северо-западном направлении по границе Красноармейского района до точки с координатами 45.105883° с.ш., 38.486019° в.д., далее в северо-западном направлении по прямой линии до границы хутора Прикубанского в точке с координатами 45.106383° с.ш., 38.483304° в.д.

Западная: от точки с координатами 45.106383° с.ш., 38.483304° в.д. в северо-западном направлении по границе хутора Прикубанского до автомобильной дороги Федоровская – Новомышастовская, далее в северо-восточном направлении по автомобильной дороге Федоровская – Новомышастовская до исходной точки.

В состав зоны, планируемой для создания охотничьего угодья, не входят земли населенных пунктов и иные земли, правовой режим которых не допускает осуществления видов деятельности в сфере охотничьего хозяйства.

Площадь зоны, планируемой для создания охотничьего угодья, – 7 177 га.

**Зона, планируемая для создания  
закрепленного охотничьего угодья «Красноармейский 4»**

Границы зоны, планируемой для создания охотничьего угодья:

Северная: от исходной точки с координатами 45.201525°с.ш., 38.611888°в.д. в северо-восточном направлении по автомобильной дороге, ведущей к полевому стану, до точки с координатами 45.225866°с.ш., 38.647181°в.д., далее в северо-восточном направлении по прямой линии до внутрихозяйственной дороги в точке с координатами 45.228769°с.ш., 38.651178°в.д., далее в северо-восточном направлении по внутрихозяйственной дороге до лесозащитной полосы в точке с координатами 45.236455°с.ш., 38.662453°в.д., далее в северо-восточном направлении по лесозащитной полосе до границы Красноармейского района в точке с координатами 45.245824°с.ш., 38.675867°в.д.

Восточная: от точки с координатами 45.245824°с.ш., 38.675867°в.д. в юго-восточном направлении по границе Красноармейского района до точки с координатами 45.137376°с.ш., 38.795934°в.д.

Южная: от точки с координатами 45.137376°с.ш., 38.795934°в.д. в юго-западном направлении по границе Красноармейского района до точки с координатами 45.100356°с.ш., 38.677276°в.д., далее в северо-западном направлении по прямой линии до границы станицы Марьянской в точке с координатами 45.101891°с.ш., 38.676805°в.д.

Западная: от точки с координатами 45.101891°с.ш., 38.676805°в.д. в северо-западном направлении по северо-восточной границе станицы Марьянской до точки с координатами 45.123181°с.ш., 38.627802°в.д., далее в северо-западном направлении по автомобильной дороге Марьянская – Новомышастовская до границы станицы Новомышастовской в точке с координатами 45.152760°с.ш., 38.603949°в.д., далее в северном направлении по восточной границе станицы Новомышастовской до исходной точки.

В состав зоны, планируемой для создания охотничьего угодья, не входят земли населенных пунктов и иные земли, правовой режим которых не допускает осуществления видов деятельности в сфере охотничьего хозяйства.

Площадь зоны, планируемой для создания охотничьего угодья, – 14 580 га.

**Зона, планируемая для создания  
закрепленного охотничьего угодья «Красноармейский 5»**

Границы зоны, планируемой для создания охотничьего угодья:

Северная: от исходной точки с координатами 45.201525°с.ш., 38.611888°в.д. в северо-восточном направлении по автомобильной дороге, ведущей к полевому стану, до точки с координатами 45.225866°с.ш., 38.647181°в.д., далее в северо-восточном направлении по прямой линии до внутрихозяйственной дороги в точке с координатами 45.228769°с.ш., 38.651178°в.д., далее в северо-восточном направлении по внутрихозяйственной дороге до лесозащитной полосы в точке с координатами 45.236455°с.ш.,

38.662453°в.д., далее в северо-восточном направлении по лесозащитной полосе до границы Красноармейского района в точке с координатами 45.245824°с.ш., 38.675867°в.д.

Восточная: от точки с координатами 45.245824°с.ш., 38.675867°в.д. в юго-восточном направлении по границе Красноармейского района до точки с координатами 45.137376°с.ш., 38.795934°в.д.

Южная: от точки с координатами 45.137376°с.ш., 38.795934°в.д. в юго-западном направлении по границе Красноармейского района до точки с координатами 45.100356°с.ш., 38.677276°в.д., далее в северо-западном направлении по прямой линии до границы станицы Марьянской в точке с координатами 45.101891°с.ш., 38.676805°в.д.

Западная: от точки с координатами 45.101891°с.ш., 38.676805°в.д. в северо-западном направлении по северо-восточной границе станицы Марьянской до точки с координатами 45.123181°с.ш., 38.627802°в.д., далее в северо-западном направлении по автомобильной дороге Марьянская – Новомышастовская до границы станицы Новомышастовской в точке с координатами 45.152760°с.ш., 38.603949°в.д., далее в северном направлении по восточной границе станицы Новомышастовской до исходной точки.

В состав зоны, планируемой для создания охотничьего угодья, не входят земли населенных пунктов и иные земли, правовой режим которых не допускает осуществления видов деятельности в сфере охотничьего хозяйства.

Площадь зоны, планируемой для создания охотничьего угодья, – 2 792 га.

### **Город Краснодар** **Зона, планируемая для создания** **закрепленного охотничьего угодья «Краснодар 1»**

Границы зоны, планируемой для создания охотничьего угодья:

Северная: от исходной точки с координатами 45.096967°с.ш., 38.697673°в.д. в восточном направлении по границе муниципального образования город Краснодар до точки с координатами 45.097821°с.ш., 38.757817°в.д., далее в юго-восточном направлении по лесозащитной полосе и далее в том же направлении по внутрихозяйственной дороге до автомобильной дороги Копанской – Елизаветинская в точке с координатами 45.081050°с.ш., 38.793391°в.д.

Восточная: от точки с координатами 45.081050°с.ш., 38.793391°в.д. в юго-западном направлении по автомобильной дороге Копанской – Елизаветинская до перекрестка с автомобильной дорогой Краснодар – Славянск-на-Кубани.

Южная: от перекрестка дороги Краснодар – Славянск-на-Кубани с дорогой Копанской – Елизаветинская в западном направлении по дороге Краснодар – Славянск-на-Кубани до западной границы поселка Белозерного, далее в южном направлении по западной границе поселка Белозерного до точки с координатами 45.061329°с.ш., 38.715225°в.д., далее в юго-западном направлении по прямой линии до границы муниципального образования город Краснодар в точке с координатами 45.060310°с.ш., 38.714305°в.д., расположенной в русле реки Кубань, далее в северо-западном направлении по границе муниципального образования город Краснодар до точки с координатами 45.076292°с.ш.,



38.686625°в.д.

Западная: от точки с координатами 45.076292°с.ш., 38.686625°в.д. в северо-восточном направлении по прямой линии до границы территории садоводческого товарищества «Берег Кубани», исключая территорию песчаного карьера, до границы муниципального образования город Краснодар, в точке с координатами 45.082774°с.ш., 38.695612°в.д., далее в северном направлении по границе муниципального образования город Краснодар до исходной точки.

В состав зоны, планируемой для создания охотничьего угодья, не входят земли населенных пунктов и иные земли, правовой режим которых не допускает осуществления видов деятельности в сфере охотничьего хозяйства.

Площадь зоны, планируемой для создания охотничьего угодья, – 1 932 га.

### **Зона, планируемая для создания закрепленного охотничьего угодья «Краснодар 3»**

Границы зоны, планируемой для создания охотничьего угодья:

Северная: от исходной точки с координатами 45.168494°с.ш., 38.891444°в.д. в восточном направлении по границе муниципального образования город Краснодар до точки с координатами 45.176530°с.ш., 38.973430°в.д.

Восточная: от точки с координатами 45.176530°с.ш., 38.973430°в.д. в юго-восточном направлении по южным границам садоводческого потребительского кооператива «Прогресс», садового товарищества «Ива», садового товарищества «Нива» до автомобильной дороги Тимашевск – Краснодар в точке с координатами 45.169953°с.ш., 38.998788°в.д., далее в южном направлении по автомобильной дороге Тимашевск – Краснодар до границы поселка Березового в точке с координатами 45.167645°с.ш., 38.998742°в.д., далее в восточном и южном направлении по границе поселка Березового до точки с координатами 45.153001°с.ш., 38.958206°в.д., далее в южном направлении по границе города Краснодара до точки с координатами 45.148598°с.ш., 38.958109°в.д.

Южная: от точки с координатами 45.148598°с.ш., 38.958109°в.д. в западном направлении по лесозащитной полосе, огибая с севера территорию поселка отделения № 2 СКЗНИИСиВ, до точки с координатами 45.148919°с.ш., 38.917823°в.д.

Западная: от точки с координатами 45.148919°с.ш., 38.917823°в.д. в северо-западном направлении по лесозащитной полосе до точки с координатами 45.162802°с.ш., 38.891454°в.д., далее на север по лесозащитной полосе до исходной точки.

В состав зоны, планируемой для создания охотничьего угодья, не входят земли населенных пунктов и иные земли, правовой режим которых не допускает осуществления видов деятельности в сфере охотничьего хозяйства.

Площадь зоны, планируемой для создания охотничьего угодья, – 989 га.

**Зона, планируемая для создания  
закрепленного охотничьего угодья «Краснодар 4»**

Границы зоны, планируемой для создания охотничьего угодья:

Северная: от исходной точки с координатами 45.132375°с.ш., 39.076116°в.д., расположенной на пересечении лесозащитной полосы линиями электропередач, в восточном направлении по лесозащитной полосе до западной границы поселка Дружелюбного в точке с координатами 45.133154°с.ш., 39.156667°в.д., далее в восточном направлении по границе поселка Дружелюбного, огибая его с юга, до точки с координатами 45.132989°с.ш., 39.179233°в.д., далее в восточном направлении по прямой линии до границы поселка Зеленопольского в точке с координатами 45.132974°с.ш., 39.180545°в.д., далее в юго-восточном направлении по границе поселка Зеленопольского, огибая его с юга, до границы муниципального образования город Краснодар в точке с координатами 45.127525°с.ш., 39.185981°в.д.

Восточная: от точки с координатами 45.127525°с.ш., 39.185981°в.д. в южном направлении по границе муниципального образования город Краснодар до границы поселка Пригородного, далее в южном направлении по границе поселка Пригородного до точки с координатами 45.095300°с.ш., 39.185788°в.д.

Южная: от точки с координатами 45.095300°с.ш., 39.185788°в.д. в западном направлении по автомобильной дороге до автомобильной дороги федерального значения М4-Дон в точке с координатами 45.095095°с.ш., 39.134641°в.д.

Западная: от точки с координатами 45.095095°с.ш., 39.134641°в.д. в северо-западном направлении по автомобильной дороге федерального значения М4-Дон до точки с координатами 45.110281°с.ш., 39.120603°в.д., далее в западном направлении по границе поселка Индустриального до точки с координатами 45.112128°с.ш., 39.106937°в.д., далее в северном направлении по прямой линии до точки с координатами 45.114500°с.ш., 39.106983°в.д., далее в западном направлении по прямой линии до точки с координатами 45.114534°с.ш., 39.101244°в.д., далее в северном направлении по прямой линии до точки с координатами 45.118446°с.ш., 39.101300°в.д., далее в восточном направлении по прямой линии до точки с координатами 45.118441°с.ш., 39.104053°в.д., далее в южном направлении по прямой линии до точки с координатами 45.117623°с.ш., 39.104047°в.д., далее в восточном направлении по прямой линии до точки с координатами 45.117624°с.ш., 39.105396°в.д., далее в северном направлении по прямой линии до точки с координатами 45.120291°с.ш., 39.105352°в.д., далее в восточном направлении по прямой линии до точки с координатами 45.120310°с.ш., 39.109656°в.д., далее в южном направлении по прямой линии до точки с координатами 45.116135°с.ш., 39.109602°в.д., далее в восточном направлении по прямой линии до автомобильной дороги федерального значения М4-Дон в точке с координатами 45.116122°с.ш., 39.114663°в.д., далее в северо-западном направлении по автомобильной дороге федерального значения М4-Дон до южной границы поселка Победитель, далее в северо-западном направлении по южной и западной границам поселка Победитель до точки с координатами 45.126291°с.ш., 39.089239°в.д., далее в западном направлении по

прямой линии до границы города Краснодара в точке с координатами 45.126419°с.ш., 39.077048°в.д., далее в северном направлении по границе города Краснодара до исходной точки.

В состав зоны, планируемой для создания охотничьего угодья, не входят земли населенных пунктов и иные земли, правовой режим которых не допускает осуществления видов деятельности в сфере охотничьего хозяйства.

Площадь зоны, планируемой для создания охотничьего угодья, – 1 680 га.

### **Крымский район** **Зона, планируемая для создания** **закрепленного охотничьего угодья «Крымский 3»**

Границы зоны, планируемой для создания охотничьего угодья:

Северная: от исходной точки, расположенной на северо-западном углу лесного квартала 11 А Нижнебаканского участкового лесничества Крымского лесничества в северо-восточном направлении по юго-восточной границе хутора Новокрымского до северной оконечности лесного квартала 7 А Нижнебаканского участкового лесничества Крымского лесничества, далее в юго-восточном направлении по северо-восточной границе лесного квартала 6 А Нижнебаканского участкового лесничества Крымского лесничества до юго-восточного угла лесного квартала 6 А Нижнебаканского участкового лесничества Крымского лесничества.

Восточная: от юго-восточного угла лесного квартала 6 А Нижнебаканского участкового лесничества Крымского лесничества в южном направлении по западной границе села Молдаванского до северо-восточного угла лесного квартала 16 А Нижнебаканского участкового лесничества Крымского лесничества, далее по восточным границам лесных кварталов 16 А, 22 А Нижнебаканского участкового лесничества Крымского лесничества до юго-восточного угла лесного квартала 22 А Нижнебаканского участкового лесничества Крымского лесничества.

Южная: от юго-восточного угла лесного квартала 22 А Нижнебаканского участкового лесничества Крымского лесничества в северо-западном направлении по границам лесных кварталов 22 А, 15 А, 14 А Нижнебаканского участкового лесничества Крымского лесничества до юго-западного угла лесного квартала 14 А Нижнебаканского участкового лесничества Крымского лесничества.

Западная: от юго-западного угла лесного квартала 14 А Нижнебаканского участкового лесничества Крымского лесничества в северном направлении по западным границам лесных кварталов 14 А, 11 А Нижнебаканского участкового лесничества Крымского лесничества до исходной точки.

В состав зоны, планируемой для создания охотничьего угодья, не входят земли населенных пунктов и иные земли, правовой режим которых не допускает осуществления видов деятельности в сфере охотничьего хозяйства.

Площадь зоны, планируемой для создания охотничьего угодья, – 1 035 га.

**Кущевский район**  
**Зона, планируемая для создания**  
**закрепленного охотничьего угодья «Кущевский 5»**

Границы зоны, планируемой для создания охотничьего угодья:

Северная: от исходной точки с координатами 46.738625°с.ш., 39.262102°в.д., расположенной на границе Кущевского района, в восточном направлении по береговой линии реки Средняя Чубурка до западной оконечности хутора Средние Чубурки в точке с координатами 46.738883°с.ш., 39.289003°в.д., далее в юго-восточном направлении по южной границе хутора Средние Чубурки до точки с координатами 46.726205°с.ш., 39.379505°в.д.

Восточная: от точки с координатами 46.726205°с.ш., 39.379505°в.д. в юго-восточном направлении по внутрихозяйственной дороге до границы территории животноводческой фермы в точке с координатами 46.720456°с.ш., 39.386878°в.д., далее в южном направлении по границе территории животноводческой фермы, огибая её с запада, до точки с координатами 46.716922°с.ш., 39.385995°в.д., далее в южном направлении по прямой линии до лесозащитной полосы в точке с координатами 46.715557°с.ш., 39.386011°в.д., далее в южном направлении по лесозащитной полосе до северной границы хутора Красная Поляна в точке с координатами 46.661049°с.ш., 39.385159°в.д.

Южная: от точки с координатами 46.661049°с.ш., 39.385159°в.д. в северо-восточном направлении по северной границе хутора Красная Поляна и северо-восточной границе хутора Калининского до точки с координатами 46.669663°с.ш., 39.320061°в.д.

Западная: от точки с координатами 46.669663°с.ш., 39.320061°в.д. в северо-западном направлении по северо-восточной границе хутора Калининского до реки Мокрая Чубурка в точке с координатами 46.711338°с.ш., 39.269964°в.д., далее по реке Мокрая Чубурка вниз по течению до границы Кущевского района, далее в северном направлении по границе Кущевского района до исходной точки.

В состав зоны, планируемой для создания охотничьего угодья, не входят земли населенных пунктов и иные земли, правовой режим которых не допускает осуществления видов деятельности в сфере охотничьего хозяйства.

Площадь зоны, планируемой для создания охотничьего угодья, – 5 312 га.

**Лабинский район**  
**Зона, планируемая для создания**  
**закрепленного охотничьего угодья «Лабинский 5»**

Границы охотничьего угодья:

Северная: от исходной точки с координатами 44.693624°с.ш., 40.652960°в.д., расположенной на границе Лабинского района в русле реки Лаббы, в месте стыка границ муниципальных образований Курганинский район, Лабинский район и Республики Адыгея, в северо-восточном направлении по границе Лабинского района до пересечения с автомобильной дорогой

Лабинск – Армавир.

Восточная: от места пересечения границы Лабинского района с автомобильной дорогой Лабинск – Армавир в юго-западном направлении по этой дороге, огибая станицу Чамлыкскую по объездной дороге, до перекрестка с объездной дорогой города Лабинска, далее в южном направлении по объездной дороге города Лабинска до перекрестка с автомобильной дорогой Лабинск – Вознесенская, далее в юго-восточном направлении по автомобильной дороге Лабинск – Вознесенская до точки с координатами 44.600962°с.ш., 40.813381°в.д., расположенной на перекрестке с внутрихозяйственной дорогой.

Южная: от точки с координатами 44.600962°с.ш., 40.813381°в.д. в юго-восточном направлении по внутрихозяйственной дороге до юго-восточного угла территории очистных сооружений, далее в юго-западном направлении по лесозащитной полосе и далее в том же направлении по прямой линии до южной границы хутора Заря Мира в точке с координатами 44.575886 с.ш., 40.777599°в.д., далее в юго-западном направлении по юго-восточной границе хутора Заря Мира и северо-западной границе станицы Владимирской до точки с координатами 44.572638°с.ш., 40.766316°в.д., далее в юго-западном направлении по прямой линии до точки с координатами 44.561991°с.ш., 40.726822°в.д., расположенной на границе Лабинского района, в русле реки Лабь.

Западная: от точки с координатами 44.561991°с.ш., 40.726822°в.д. в северо-западном направлении по границе Лабинского района до исходной точки.

В состав охотничьего угодья не входят земли населенных пунктов и иные земли, правовой режим которых не допускает осуществления видов деятельности в сфере охотничьего хозяйства.

Площадь охотничьего угодья – 142 га.

### **Отраденский район** **Зона, планируемая для создания** **закрепленного охотничьего угодья «Отраденский 2»**

Границы зоны, планируемой для создания охотничьего угодья:

Северная: от исходной точки с координатами 44.222572°с.ш., 41.447215°в.д., расположенной на границе станицы Надежной в северо-восточном направлении по автомобильной дороге Надежная – Малотенгинская до перекрестка дорог в точке с координатами 44.236385°с.ш., 41.463734°в.д., далее в юго-восточном направлении по внутрихозяйственной дороге до реки Малый Тегинь в точке с координатами 44.236317°с.ш., 41.470489°в.д.

Восточная: от точки с координатами 44.236317°с.ш., 41.470489°в.д. в юго-восточном направлении по балке через водораздел до ручья Немского в точке с координатами 44.208439°с.ш., 41.504552°в.д.

Южная: от точки с координатами 44.208439°с.ш., 41.504552°в.д. по ручью Немскому вверх по течению до слияния с балкой Три Брата, далее в западном направлении по северным границам лесных кварталов 21 В, 20 В, 19 В, 18 В, 17 В, 16 В, 15 В, 14 В Отраденского участкового лесничества Лабинского лес-

ничества до юго-восточной границы станицы Надежной.

Западная: от северной границы лесного квартала 14 В Отрадненского участкового лесничества Лабинского лесничества в северо-восточном направлении по юго-восточной границе станицы Надежной до исходной точки.

В состав зоны, планируемой для создания охотничьего угодья, не входят земли населенных пунктов и иные земли, правовой режим которых не допускает осуществления видов деятельности в сфере охотничьего хозяйства.

Площадь зоны, планируемой для создания охотничьего угодья, – 2 936 га.

### **Приморско-Ахтарский район**

#### **Зона, планируемая для создания закрепленного охотничьего угодья «Приморско-Ахтарский 10»**

Границы зоны, планируемой для создания охотничьего угодья:

Северная: от исходной точки с координатами 45.753034°с.ш., 37.916653°в.д., расположенной на северной оконечности лимана Западненького, в северо-восточном направлении по границе государственного природного комплексного заказника регионального значения «Лотос» до точки с координатами 45.760184°с.ш., 37.950401°в.д.

Восточная: от точки с координатами 45.760184°с.ш., 37.950401°в.д. в юго-восточном направлении по границе государственного природного комплексного заказника регионального значения «Лотос» до границы Приморско-Ахтарского района в точке с координатами 45.720100°с.ш., 37.978147°в.д.

Южная: от точки с координатами 45.720100°с.ш., 37.978147°в.д. в юго-западном направлении по границе Приморско-Ахтарского района до обводного канала рыбопитомника в точке с координатами 45.699707°с.ш., 37.929107°в.д.

Западная: от точки с координатами 45.699707°с.ш., 37.929107°в.д. в северо-западном направлении по прямой линии до границы государственного природного комплексного заказника регионального значения «Лотос» в точке с координатами 45.699997°с.ш., 37.928454°в.д., далее в северном направлении по границе государственного природного комплексного заказника регионального значения «Лотос» до исходной точки.

В состав зоны, планируемой для создания охотничьего угодья, не входят земли населенных пунктов и иные земли, правовой режим которых не допускает осуществления видов деятельности в сфере охотничьего хозяйства.

Площадь зоны, планируемой для создания охотничьего угодья, – 1 781 га.

#### **Зона, планируемая для создания закрепленного охотничьего угодья «Приморско-Ахтарский 23»**

Границы зоны, планируемой для создания охотничьего угодья:

Северная: от исходной точки с координатами 45.875433°с.ш., 38.087507°в.д. в северо-восточном направлении по внутрихозяйственной дороге, проходящей по дамбе, до восточного берега дамбы Дворниковского лимана в точке с координатами 45.878672°с.ш., 38.103730°в.д.

Восточная: от точки с координатами 45.878672°с.ш., 38.103730°в.д. в южном направлении по восточному берегу дамбы Дворниковского лимана до точки с координатами 45.848382°с.ш., 38.105726°в.д.

Южная: от точки с координатами 45.848382°с.ш., 38.105726°в.д. в западном направлении по каналу до точки с координатами 45.848498°с.ш., 38.093030°в.д., далее в юго-западном направлении по прямой линии до канала в точке с координатами 45.848247°с.ш., 38.092825°в.д.

Западная: от точки с координатами 45.848247°с.ш., 38.092825°в.д. в северном направлении по каналу до исходной точки.

В состав зоны, планируемой для создания охотничьего угодья, не входят земли населенных пунктов и иные земли, правовой режим которых не допускает осуществления видов деятельности в сфере охотничьего хозяйства.

Площадь зоны, планируемой для создания охотничьего угодья, – 460 га.

### **Зона, планируемая для создания закрепленного охотничьего угодья «Приморско-Ахтарский 30»**

Границы зоны, планируемой для создания охотничьего угодья:

Северная: от исходной точки с координатами 46.151568°с.ш., 38.441350°в.д., расположенной в акватории Бейсугского лимана, в восточном направлении по прямой линии до границы Приморско-Ахтарского района в точке с координатами 46.150564°с.ш., 38.472008°в.д.

Восточная: от точки с координатами 46.150564°с.ш., 38.472008°в.д. в юго-восточном направлении по границе Приморско-Ахтарского района до Челбасского гирла.

Южная: от границы Приморско-Ахтарского района по Челбасскому гирлу до места его впадения в Бейсугский лиман в точке с координатами 46.137513°с.ш., 38.510313°в.д., далее в юго-восточном направлении по прямой линии по акватории Бейсугского лимана до точки с координатами 46.124386°с.ш., 38.520835°в.д.

Западная: от точки с координатами 46.124386°с.ш., 38.520835°в.д. в северо-западном направлении по прямой линии по акватории Бейсугского лимана до исходной точки.

В состав зоны, планируемой для создания охотничьего угодья, не входят земли населенных пунктов и иные земли, правовой режим которых не допускает осуществления видов деятельности в сфере охотничьего хозяйства.

Площадь зоны, планируемой для создания охотничьего угодья, – 498 га.

### **Зона, планируемая для создания закрепленного охотничьего угодья «Приморско-Ахтарский 31»**

Границы зоны, планируемой для создания охотничьего угодья:

Северная: от исходной точки с координатами 45.883463°с.ш., 38.056984°в.д. в северо-восточном направлении по береговой линии лимана Гнилого до точки с координатами 45.894024°с.ш., 38.069919°в.д., далее в восточном направлении по прямой линии до канала в точке с координатами

45.894019°с.ш., 38.070817°в.д.

Восточная: от точки с координатами 45.894019°с.ш., 38.070817°в.д в юго-восточном направлении по каналу до точки с координатами 45.877477°с.ш., 38.072988°в.д.

Южная: от точки с координатами 45.877477°с.ш., 38.072988°в.д. в юго-западном направлении по каналу до точки с координатами 45.869052°с.ш., 38.064810°в.д.

Западная: от точки с координатами 45.869052°с.ш., 38.064810°в.д. в северо-западном направлении по прямой линии до точки с координатами 45.880486°с.ш., 38.056957°в.д., далее в северном направлении по прямой линии до исходной точки.

В состав зоны, планируемой для создания охотничьего угодья, не входят земли населенных пунктов и иные земли, правовой режим которых не допускает осуществления видов деятельности в сфере охотничьего хозяйства.

Площадь зоны, планируемой для создания охотничьего угодья, – 171 га.

### **Зона, планируемая для создания закрепленного охотничьего угодья «Приморско-Ахтарский 32»**

Границы зоны, планируемой для создания охотничьего угодья:

Северная: от исходной точки с координатами 45.922070°с.ш., 38.103368°в.д. в юго-восточном направлении по грунтовой дороге до точки с координатами 45.914660°с.ш., 38.106993°в.д., далее в юго-восточном направлении по прямой линии до точки с координатами 45.914298°с.ш., 38.107351°в.д., далее в восточном направлении по прямой линии до точки с координатами 45.914180°с.ш., 38.113204°в.д., далее в юго-восточном направлении по прямой линии до северного берега дамбы в точке с координатами 45.914002°с.ш., 38.114182°в.д., далее в восточном направлении по северному берегу дамбы и далее в юго-восточном направлении по северо-восточному берегу дамбы до точки с координатами 45.911113°с.ш., 38.129539°в.д., далее в восточном направлении по прямой линии до точки с координатами 45.911098°с.ш., 38.129943°в.д., далее в юго-восточном направлении по прямой линии до береговой линии Большого Кирпильского лимана в точке с координатами 45.910503°с.ш., 38.131591°в.д.

Восточная: от точки с координатами 45.910503°с.ш., 38.131591°в.д. в южном направлении по береговой линии Большого Кирпильского лимана до точки с координатами 45.900097°с.ш., 38.128910°в.д.

Южная: от точки с координатами 45.900097°с.ш., 38.128910°в.д. в юго-западном направлении по каналу до места впадения в лиман Золотой в точке с координатами 45.898350°с.ш., 38.116628°в.д., далее в западном направлении по северной береговой линии лимана Золотого до точки с координатами 45.897608°с.ш., 38.112424°в.д., далее в северо-западном направлении по юго-западному берегу дамбы до точки с координатами 45.899840°с.ш., 38.107602°в.д., далее в юго-западном направлении по прямой линии до грунтовой дороги в точке с координатами 45.899319°с.ш., 38.106790°в.д., далее в южном направлении по грунтовой дороге до точки с координатами 45.848214°с.ш.,



38.106466°в.д., далее в северо-западном направлении по прямой линии до восточного берега дамбы Дворниковского лимана в точке с координатами 45.848382°с.ш., 38.105726°в.д.

Западная: от точки с координатами 45.848382°с.ш., 38.105726°в.д. в северном направлении по восточному берегу дамбы Дворниковского лимана до точки с координатами 45.921446°с.ш., 38.102692°в.д., далее в северо-восточном направлении по прямой линии до точки с координатами 45.921809°с.ш., 38.103175°в.д., далее в северо-восточном направлении по прямой линии до исходной точки.

В состав зоны, планируемой для создания охотничьего угодья, не входят земли населенных пунктов и иные земли, правовой режим которых не допускает осуществления видов деятельности в сфере охотничьего хозяйства.

Площадь зоны, планируемой для создания охотничьего угодья, – 504 га.

### **Зона, планируемая для создания закрепленного охотничьего угодья «Приморско-Ахтарский 33»**

Границы зоны, планируемой для создания охотничьего угодья:

Северная: от исходной точки с координатами 45.923771°с.ш., 38.126468°в.д. в восточном направлении по прямой линии до северной береговой линии лимана Карлык, далее в восточном направлении по северной береговой линии лимана Карлык до точки с координатами 45.922558°с.ш., 38.139611°в.д.

Восточная: от точки с координатами 45.922558°с.ш., 38.139611°в.д. в южном направлении по восточной береговой линии лимана Карлык до точки с координатами 45.918671°с.ш., 38.141613°в.д.

Южная: от точки с координатами 45.918671°с.ш., 38.141613°в.д. в юго-западном направлении по юго-восточной береговой линии лимана Карлык до точки с координатами 45.915089°с.ш., 38.126002°в.д.

Западная: от точки с координатами 45.915089°с.ш., 38.126002°в.д. в северном направлении по западной береговой линии лимана Карлык до исходной точки.

В состав зоны, планируемой для создания охотничьего угодья, не входят земли населенных пунктов и иные земли, правовой режим которых не допускает осуществления видов деятельности в сфере охотничьего хозяйства.

Площадь зоны, планируемой для создания охотничьего угодья, – 81 га.

### **Зона, планируемая для создания закрепленного охотничьего угодья «Приморско-Ахтарский 34»**

Границы зоны, планируемой для создания охотничьего угодья:

Северная: от исходной точки с координатами 45.848204°с.ш., 38.107807°в.д. в северо-восточном направлении по северо-западной береговой линии лимана Кругленького до точки с координатами 45.850481°с.ш., 38.122644°в.д.

Восточная: от точки с координатами 45.850481°с.ш., 38.122644°в.д. в юж-

ном направлении по восточной береговой линии лимана Кругленького до точки с координатами 45.846439°с.ш., 38.120193°в.д.

Южная: от точки с координатами 45.846439°с.ш., 38.120193°в.д. в восточном направлении по южной береговой линии лимана Кругленького до точки с координатами 45.845665°с.ш., 38.109556°в.д.

Западная: от точки с координатами 45.845665°с.ш., 38.109556°в.д. в северо-западном направлении по юго-западной береговой линии лимана Кругленького до исходной точки.

В состав зоны, планируемой для создания охотничьего угодья, не входят земли населенных пунктов и иные земли, правовой режим которых не допускает осуществления видов деятельности в сфере охотничьего хозяйства.

Площадь зоны, планируемой для создания охотничьего угодья, – 55 га.

### **Зона, планируемая для создания закрепленного охотничьего угодья «Приморско-Ахтарский 35»**

Границы зоны, планируемой для создания охотничьего угодья:

Северная: от исходной точки с координатами 45.851863°с.ш., 38.128219°в.д. в северо-восточном направлении по дамбе до точки с координатами 45.855595°с.ш., 38.137181°в.д.; далее в юго-восточном направлении по прямой линии до канала в точке с координатами 45.855437°с.ш., 38.137341°в.д., далее в юго-восточном направлении по каналу до точки с координатами 45.848789°с.ш., 38.153262°в.д., далее в юго-восточном направлении по прямой линии до устья канала в точке с координатами 45.848398°с.ш., 38.154390°в.д.

Восточная: от точки с координатами 45.848398°с.ш., 38.154390°в.д. в южном направлении по восточной береговой линии лимана Золотые Ворота до границы государственного природного комплексного заказника регионального значения «Лотос» в точке с координатами 45.833830°с.ш., 38.149653°в.д.

Южная: от точки с координатами 45.833830°с.ш., 38.149653°в.д. в западном направлении по границе государственного природного комплексного заказника регионального значения «Лотос» до точки с координатами 45.833847°с.ш., 38.137632°в.д.

Западная: от точки с координатами 45.833847°с.ш., 38.137632°в.д. в северном направлении по западной береговой линии лимана Золотые Ворота до исходной точки.

В состав зоны, планируемой для создания охотничьего угодья, не входят земли населенных пунктов и иные земли, правовой режим которых не допускает осуществления видов деятельности в сфере охотничьего хозяйства.

Площадь зоны, планируемой для создания охотничьего угодья, – 273 га.

### **Зона, планируемая для создания закрепленного охотничьего угодья «Приморско-Ахтарский 36»**

Границы зоны, планируемой для создания охотничьего угодья:

Северная: от исходной точки с координатами 45.841059°с.ш.,

38.162856° в.д. в северо-восточном направлении по прямой линии до береговой линии лимана Большой Кирпильский в точке с координатами 45.868807° с.ш., 38.204269° в.д.

Восточная: от точки с координатами 45.868807° с.ш., 38.204269° в.д. в юго-восточном направлении по береговой линии северо-восточных берегов лиманов Большой Кирпильский и Малый Кирпильский до устья канала в точке с координатами 45.773048° с.ш., 38.266060° в.д.

Южная: от точки с координатами 45.773048° с.ш., 38.266060° в.д. в западном направлении по прямой линии до устья канала в точке с координатами 45.772630° с.ш., 38.241225° в.д., далее в юго-западном направлении по прямой линии до точки с координатами 45.769846° с.ш., 38.235006° в.д., далее в северном направлении по прямой линии до точки с координатами 45.773811° с.ш., 38.234839° в.д., далее в северо-западном направлении по прямой линии до точки с координатами 45.777365° с.ш., 38.221933° в.д., далее в западном направлении по береговой линии до точки с координатами 45.777179° с.ш., 38.220646° в.д.

Западная: от точки с координатами 45.777179° с.ш., 38.220646° в.д. в северо-западном направлении через акваторию лимана по прямой линии до береговой линии в точке с координатами 45.785487° с.ш., 38.215870° в.д., далее в северо-западном направлении по береговой линии юго-западных берегов лиманов Малый Кирпильский и Большой Кирпильский до точки с координатами 45.840921° с.ш., 38.170546° в.д., далее в западном направлении по прямой линии до точки с координатами 45.840929° с.ш., 38.169736° в.д., далее в западном направлении по береговой линии Большого Кирпильского лимана до точки с координатами 45.840796° с.ш., 38.167225° в.д., далее в западном направлении по прямой линии до точки с координатами 45.840628° с.ш., 38.165424° в.д., далее в западном направлении по береговой линии Большого Кирпильского лимана до исходной точки.

В состав зоны, планируемой для создания охотничьего угодья, не входят земли населенных пунктов и иные земли, правовой режим которых не допускает осуществления видов деятельности в сфере охотничьего хозяйства.

Площадь зоны, планируемой для создания охотничьего угодья, – 4 077 га.

### **Зона, планируемая для создания закрепленного охотничьего угодья «Приморско-Ахтарский 37»**

Границы зоны, планируемой для создания охотничьего угодья:

Северная: от исходной точки с координатами 45.777365° с.ш., 38.221933° в.д. в юго-восточном направлении по прямой линии до точки с координатами 45.773811° с.ш., 38.234839° в.д.

Восточная: от точки с координатами 45.773811° с.ш., 38.234839° в.д. в южном направлении по береговой линии Малого Кирпильского лимана до точки с координатами 45.767788° с.ш., 38.231347° в.д.

Южная: от точки с координатами 45.767788° с.ш., 38.231347° в.д. в западном направлении по береговой линии Малого Кирпильского лимана до точки с координатами 45.768583° с.ш., 38.222359° в.д.

Западная: от точки с координатами 45.768583° с.ш., 38.222359° в.д. в се-

верном направлении по береговой линии Малого Кирпильского лимана до исходной точки.

В состав зоны, планируемой для создания охотничьего угодья, не входят земли населенных пунктов и иные земли, правовой режим которых не допускает осуществления видов деятельности в сфере охотничьего хозяйства.

Площадь зоны, планируемой для создания охотничьего угодья, – 64 га.

### **Зона, планируемая для создания закрепленного охотничьего угодья «Приморско-Ахтарский 38»**

Границы зоны, планируемой для создания охотничьего угодья:

Северная: от исходной точки с координатами 45.772630°с.ш., 38.241225°в.д. в восточном направлении по прямой линии до точки с координатами 45.773048°с.ш., 38.266060°в.д.

Восточная: от точки с координатами 45.773048°с.ш., 38.266060°в.д. в юго-западном направлении по береговой линии Малого Кирпильского лимана до точки с координатами 45.766629°с.ш., 38.259223°в.д.

Южная: от точки с координатами 45.766629°с.ш., 38.259223°в.д. в западном направлении по береговой линии Малого Кирпильского лимана до точки с координатами 45.767280°с.ш., 38.236702°в.д.

Западная: от точки с координатами 45.767280°с.ш., 38.236702°в.д. в северо-восточном направлении по береговой линии Малого Кирпильского лимана до исходной точки.

В состав зоны, планируемой для создания охотничьего угодья, не входят земли населенных пунктов и иные земли, правовой режим которых не допускает осуществления видов деятельности в сфере охотничьего хозяйства.

Площадь зоны, планируемой для создания охотничьего угодья, – 150 га.

### **Зона, планируемая для создания закрепленного охотничьего угодья «Приморско-Ахтарский 39»**

Границы зоны, планируемой для создания охотничьего угодья:

Северная: от исходной точки с координатами 45.848427°с.ш., 38.154307°в.д. в восточном направлении по береговой линии Большого Кирпильского лимана до точки с координатами 45.848162°с.ш., 38.184840°в.д.

Восточная: от точки с координатами 45.848162°с.ш., 38.184840°в.д. в юго-восточном направлении по береговым линиям юго-западных берегов лиманов Большой Кирпильский и Малый Кирпильский до точки с координатами 45.785487°с.ш., 38.215870°в.д.

Южная: от точки с координатами 45.785487°с.ш., 38.215870°в.д. в северо-западном направлении по линии, проходящей на расстоянии 50 метров к северо-востоку от береговой линии лимана Малый Орлиный до точки с координатами 45.797601°с.ш., 38.194896°в.д., далее в северо-западном направлении по линии, проходящей на расстоянии 50 метров к северо-востоку от береговой линии лимана Большой Орлиный до точки с координатами 45.840165°с.ш.,

38.170582°в.д., далее в западном направлении по линии, проходящей на расстоянии 50 метров к северу от береговой линии лимана Большой Орлиный до точки с координатами 45.837805°с.ш., 38.155022°в.д., далее в юго-восточном направлении по линии, проходящей на расстоянии 50 метров к западу от береговых линий лиманов Малый Орлиный и Большой Орлиный до точки с координатами 45.776486°с.ш., 38.192967°в.д., далее по северному берегу лимана Замирайкина на расстоянии 50 метров севернее береговой линии лимана Замирайкина до точки с координатами 45.782809°с.ш., 38.176272°в.д., далее в северном направлении по прямой линии до точки с координатами 45.800124°с.ш., 38.175803°в.д., расположенной в 50 метрах к востоку от береговой линии озера Гнилого, далее по берегу озера Гнилого, по линии, проходящей на расстоянии 50 метров, огибая озеро Гнилое с севера, до его западного берега в точке с координатами 45.796095°с.ш., 38.162403°в.д., далее в южном направлении по прямой линии до точки с координатами 45.790454°с.ш., 38.163142°в.д., далее в западном направлении по прямой линии до границы государственного природного комплексного заказника регионального значения «Лотос» в точке с координатами 45.790460°с.ш., 38.162486°в.д.

Западная: от точки с координатами 45.790460°с.ш., 38.162486°в.д. в северо-западном направлении по границе государственного природного комплексного заказника регионального значения «Лотос» до точки с координатами 45.833825°с.ш., 38.149653°в.д., далее в северо-восточном направлении по береговой линии лимана Золотые Ворота до исходной точки.

В состав зоны, планируемой для создания охотничьего угодья, не входят земли населенных пунктов и иные земли, правовой режим которых не допускает осуществления видов деятельности в сфере охотничьего хозяйства, а также территория охотничьего угодья «Приморско-Ахтарский 11».

Площадь зоны, планируемой для создания охотничьего угодья, – 1 282 га.

### **Зона, планируемая для создания закрепленного охотничьего угодья «Шестой Приморско-Ахтарский»**

Границы охотничьего угодья:

Северная: от точки с координатами 46.251424°с.ш., 38.262326°в.д. в северо-восточном направлении по береговой линии Ясенской косы до точки с координатами 46.260712°с.ш., 38.287005°в.д.

Восточная: от точки с координатами 46.260712°с.ш., 38.287005°в.д. в южном направлении по береговой линии Ясенской косы до точки с координатами 46.254453°с.ш., 38.287353°в.д., далее в южном направлении по прямой линии до точки с координатами 46.224414°с.ш., 38.282764°в.д., далее в южном направлении по прямой линии до точки с координатами 46.207846°с.ш., 38.281498°в.д., далее в южном направлении по прямой линии до точки с координатами 46.181975°с.ш., 38.275464°в.д., далее в юго-западном направлении по прямой линии до береговой линии на юго-восточном мысе Ясенской косы в точке с координатами 46.161717°с.ш., 38.268421°в.д., далее в юго-западном направлении по береговой линии до гирла без названия в точке с координатами

46.154744°с.ш., 38.262172°в.д.

Южная: от точки с координатами 46.154744°с.ш., 38.262172°в.д. в западном направлении по гирлу без названия до береговой линии Ясенской косы.

Западная: от устья гирла без названия в северо-восточном направлении по береговой линии Ясенской косы до исходной точки.

В состав охотничьего угодья не входят земли населенных пунктов и иные земли, правовой режим которых не допускает осуществления видов деятельности в сфере охотничьего хозяйства.

Площадь охотничьего угодья – 2 728 га.

### **Славянский район** **Зона, планируемая для создания** **закрепленного охотничьего угодья «Славянский 3»**

Границы зоны, планируемой для создания охотничьего угодья:

Северная: от исходной точки с координатами 45.211641°с.ш., 37.753164°в.д. в северо-восточном направлении по каналу до моста в точке с координатами 45.235768°с.ш., 37.841298°в.д.

Восточная: от точки с координатами 45.235768°с.ш., 37.841298°в.д. в юго-восточном направлении по автомобильной дороге, ведущей к станции Анастасиевской до точки с координатами 45.219622°с.ш., 37.858007°в.д.

Южная: от точки с координатами 45.219622°с.ш., 37.858007°в.д. в юго-западном направлении по автомобильной дороге Анастасиевская – Коржевский до точки с координатами 45.200199°с.ш., 37.751732°в.д.

Западная: от точки с координатами 45.200199°с.ш., 37.751732°в.д. в северном направлении по автомобильной дороге до исходной точки.

В состав зоны, планируемой для создания охотничьего угодья, не входят земли населенных пунктов и иные земли, правовой режим которых не допускает осуществления видов деятельности в сфере охотничьего хозяйства.

Площадь зоны, планируемой для создания охотничьего угодья, – 1 591 га.

### **Зона, планируемая для создания** **закрепленного охотничьего угодья «Пятый Славянский»**

Границы зоны, планируемой для создания охотничьего угодья:

Северная: от исходной точки с координатами 45.440038°с.ш., 37.593570°в.д., расположенной у здания бывшей рыболовецкой бригады в районе Зозулиевского гирла, в северо-восточном направлении по автомобильной дороге, ведущей на «Центральную базу» Славянской районной организации Краснодарской краевой общественной организации охотников и рыболовов, до «двойного поворота» в точке с координатами 45.446926°с.ш., 37.608658°в.д., далее на юго-восток по «Веркиной гряде» до Зозулиевского гирла.

Восточная: от Зозулиевского гирла в юго-восточном направлении по юго-западным берегам лиманов Большой Баштовый, Малый Баштовый и каналам до северо-западного берега лимана Большой Кущеватый, далее по северо-

западному берегу лимана Большой Кущеватый до точки с координатами 45.409477°с.ш., 37.609943°в.д., далее в юго-западном направлении по прямой линии до обводного канала, проходящего по границе Славянского района, в точке с координатами 45.409243°с.ш., 37.609262°в.д.

Южная: от точки с координатами 45.409243°с.ш., 37.609262°в.д. в западном направлении по границе Славянского района до береговой линии Азовского моря в точке с координатами 45.413552°с.ш., 37.575292°в.д.

Западная: от точки с координатами 45.413552°с.ш., 37.575292°в.д. в северо-восточном направлении по береговой линии Азовского моря до точки с координатами 45.440115°с.ш., 37.593251°в.д., далее в юго-восточном направлении по прямой линии до исходной точки.

В состав зоны, планируемой для создания охотничьего угодья, не входят земли населенных пунктов и иные земли, правовой режим которых не допускает осуществления видов деятельности в сфере охотничьего хозяйства.

Площадь зоны, планируемой для создания охотничьего угодья, – 912 га.

### **Темрюкский район**

#### **Зона, планируемая для создания закрепленного охотничьего угодья «Темрюкский 4»**

Границы зоны, планируемой для создания охотничьего угодья:

Северная: от исходной точки с координатами 45.197413°с.ш., 36.745994°в.д. в восточном направлении по автомобильной дороге Старотитаровская – Тамань до точки с координатами 45.224995°с.ш., 37.000160°в.д.

Восточная: от точки с координатами 45.224995°с.ш., 37.000160°в.д. в южном направлении по автомобильной дороге Сенной – Вышестеблиевская до северной границы станицы Вышестеблиевской.

Южная: от станицы Вышестеблиевской в западном направлении по автомобильной дороге Вышестеблиевская – Таманский до перекрестка с автомобильной дорогой Тамань – Веселовка в точке с координатами 45.165251°с.ш., 36.782569°в.д.

Западная: от точки с координатами 45.165251°с.ш., 36.782569°в.д. в северо-западном направлении по автомобильной дороге Тамань – Веселовка до исходной точки.

В состав зоны, планируемой для создания охотничьего угодья, не входят земли населенных пунктов и иные земли, правовой режим которых не допускает осуществления видов деятельности в сфере охотничьего хозяйства.

Площадь зоны, планируемой для создания охотничьего угодья, – 9 028 га.

### **Тимашевский район**

#### **Зона, планируемая для создания закрепленного охотничьего угодья «Тимашевский 2»**

Границы охотничьего угодья:

Северная: от исходной точки с координатами 45.521241°с.ш.,

38.779627° в.д. в северо-восточном направлении по железной дороге до границы города Тимашевска, далее в юго-восточном направлении по границе города Тимашевска до балки Очеретоватой в точке с координатами 45.574271° с.ш., 38.973095° в.д., далее по балке Очеретоватой в юго-восточном направлении, пересекая железную дорогу Краснодар – Тимашевск, до точки с координатами 45.563842° с.ш., 38.995402° в.д., далее в восточном направлении по прямой линии до лесозащитной полосы в точке с координатами 45.563762° с.ш., 39.000396° в.д., далее в восточном направлении по лесозащитной полосе до границы Тимашевского района в точке с координатами 45.564752° с.ш., 39.115639° в.д.

Восточная: от точки с координатами 45.564752° с.ш., 39.115639° в.д. в южном направлении по границе Тимашевского района до стыка границ Динского, Кореновского и Тимашевского районов.

Южная: от стыка границ Динского, Кореновского и Тимашевского районов в западном направлении по границе Тимашевского района до точки с координатами 45.362460° с.ш., 38.947187° в.д.

Западная: от точки с координатами 45.362460° с.ш., 38.947187° в.д. в северо-западном направлении по границе Тимашевского района до исходной точки.

В состав охотничьего угодья не входят земли населенных пунктов и иные земли, правовой режим которых не допускает осуществления видов деятельности в сфере охотничьего хозяйства.

Площадь охотничьего угодья – 8 728 га.

### **Тихорецкий район** **Зона, планируемая для создания** **закрепленного охотничьего угодья «Тихорецкий 4»**

Границы зоны, планируемой для создания охотничьего угодья:

Северная: от точки с координатами 45.766841° с.ш., 40.354177° в.д. в восточном направлении по внутрихозяйственной автомобильной дороге до лесозащитной полосы в точке с координатами 45.766723° с.ш., 40.410911° в.д., далее в южном направлении по лесозащитной полосе до точки с координатами 45.764239° с.ш., 40.410849° в.д., далее в восточном направлении по лесозащитной полосе до границы Тихорецкого района в точке с координатами 45.764218° с.ш., 40.488136° в.д.

Восточная: от точки с координатами 45.764218° с.ш., 40.488136° в.д. в южном направлении по границе Тихорецкого района до точки с координатами 45.737840° с.ш., 40.487967° в.д.

Южная: от точки с координатами 45.737840° с.ш., 40.487967° в.д. в западном направлении по прямой линии до лесозащитной полосы в точке с координатами 45.737861° с.ш., 40.481383° в.д., далее в западном направлении по лесозащитной полосе до точки с координатами 45.738307° с.ш., 40.372256° в.д., далее в южном направлении по прямой линии до лесозащитной полосы в точке с координатами 45.737714° с.ш., 40.372244° в.д., далее в южном направлении по лесозащитной полосе до точки с координатами 45.716649° с.ш., 40.372131° в.д.,



далее в южном направлении до границы хутора Казаче-Борисовского в точке с координатами 45.715836°с.ш., 40.372137°в.д., далее в юго-восточном направлении по границе хутора Казаче-Борисовского, огибая его с западной стороны, до автомобильной дороги Малороссийский – Казаче-Борисовский, далее в южном направлении по автомобильной дороге Малороссийский – Казаче-Борисовский до точки с координатами 45.710062°с.ш., 40.380902°в.д., далее в западном направлении по прямой линии до внутрихозяйственной автомобильной дороги в точке с координатами 45.710145°с.ш., 40.346382°в.д.

Западная: от точки с координатами 45.710145°с.ш., 40.346382°в.д. в северном направлении по внутрихозяйственной автомобильной дороге до точки с координатами 45.714957°с.ш., 40.346751°в.д., далее в северном направлении по прямой линии до лесозащитной полосы в точке с координатами 45.715118°с.ш., 40.346767°в.д., далее в западном направлении по лесозащитной полосе до точки с координатами 45.715087°с.ш., 40.344286°в.д., далее в северном направлении по лесозащитной полосе до точки с координатами 45.737869°с.ш., 40.344421°в.д., далее в северо-западном направлении по прямой линии до внутрихозяйственной автомобильной дороги в точке с координатами 45.738212°с.ш., 40.344769°в.д., далее в восточном направлении по внутрихозяйственной автомобильной дороге до точки с координатами 45.738148°с.ш., 40.352736°в.д., далее в северном направлении по лесозащитной полосе до исходной точки.

В состав зоны, планируемой для создания охотничьего угодья, не входят земли населенных пунктов и иные земли, правовой режим которых не допускает осуществления видов деятельности в сфере охотничьего хозяйства.

Площадь зоны, планируемой для создания охотничьего угодья, — 3 842 га.

### **Зона, планируемая для создания закрепленного охотничьего угодья «Тихорецкий 5»**

Границы зоны, планируемой для создания охотничьего угодья:

Северная: от исходной точки с координатами 45.931858°с.ш., 39.870093°в.д. в юго-восточном направлении по дамбе до границы Тихорецкого района в точке с координатами 45.931425°с.ш., 39.871257°в.д., далее в северо-восточном направлении по границе Тихорецкого района до точки с координатами 45.963219°с.ш., 39.973968°в.д.

Восточная: от точки с координатами 45.963219°с.ш., 39.973968°в.д. в юго-восточном направлении по границе Тихорецкого района до точки с координатами 45.939485°с.ш., 39.995822°в.д., далее в юго-западном направлении по прямой линии до железной дороги Тихорецк – Павловская в точке с координатами 45.938168°с.ш., 39.995355°в.д., далее в юго-восточном направлении по железной дороге Тихорецк – Павловская до точки с координатами 45.925574°с.ш., 40.013020°в.д., далее в юго-западном направлении по лесозащитной полосе до балки Козлова в точке с координатами 45.902671°с.ш., 39.986930°в.д., далее в восточном направлении по северному краю балки Козлова до точки с координатами 45.901574°с.ш., 39.996881°в.д.

Южная: от точки с координатами 45.901574° с.ш., 39.996881° в.д. в юго-западном направлении по лесозащитной полосе до северной границы станицы Новорождественской в точке с координатами 45.879727° с.ш., 39.972409° в.д., далее в северо-западном направлении по северной границе станицы Новорождественской до точки с координатами 45.897512° с.ш., 39.917338° в.д.

Западная: от точки с координатами 45.897512° с.ш., 39.917338° в.д. по реке Челбас вниз по течению до исходной точки.

В состав зоны, планируемой для создания охотничьего угодья, не входят земли населенных пунктов и иные земли, правовой режим которых не допускает осуществления видов деятельности в сфере охотничьего хозяйства.

Площадь зоны, планируемой для создания охотничьего угодья, – 5 224 га.

Карта-схема зон планируемого создания охотничьих угодий Краснодарского края представлена в приложении 10 к Схеме.»

3) подраздел 6.4 изложить в следующей редакции:

#### **«6.4. Информация о выделении планируемых зон охраны охотничьих ресурсов»**

Создание в охотничьих угодьях зон охраны охотничьих ресурсов относится к биотехническим мероприятиям, проводимым в целях сохранения охотничьих ресурсов.

Далее представлено описание границ планируемых зон охраны охотничьих ресурсов на территории общедоступных охотничьих угодий Краснодарского края.

#### Абинский район

Границы зоны охраны охотничьих ресурсов:

Северная: от исходной точки с координатами 44.897255° с.ш., 38.208997° в.д. в юго-восточном направлении по линиям электропередач до пересечения с рекой Бугундырь в точке с координатами 44.894333° с.ш., 38.234826° в.д.

Восточная: от точки с координатами 44.894333° с.ш., 38.234826° в.д. по реке Бугундырь вверх по течению до железнодорожного моста в точке с координатами 44.869176° с.ш., 38.235660° в.д.

Южная: от точки с координатами 44.869176° с.ш., 38.235660° в.д. в западном направлении по железной дороге до точки с координатами 44.869019° с.ш., 38.233238° в.д., далее в южном направлении по прямой линии до границы города Абинска в точке с координатами 44.868618° с.ш., 38.233217° в.д., далее в западном направлении по границе города Абинска до точки с координатами 44.874899° с.ш., 38.190034° в.д.

Западная: от точки с координатами 44.874899° с.ш., 38.190034° в.д. в северном направлении по прямой линии до границы города Абинска в точке с координатами 44.883992° с.ш., 38.190194° в.д., далее в восточном направлении по грунтовой автодороге до точки с координатами 44.884607° с.ш., 38.204572° в.д., далее в северо-восточном направлении по грунтовой автодороге до исходной точки по границе города Абинска до исходной точки.

Площадь зоны охраны – 703 га.

### Город-курорт Анапа

Границы зоны охраны охотничьих ресурсов:

Северная: от исходной точки с координатами  $45.062426^{\circ}$  с.ш.,  $37.413715^{\circ}$  в.д. в юго-западном направлении по кромке поля вдоль берега балки до точки с координатами  $45.051591^{\circ}$  с.ш.,  $37.402114^{\circ}$  в.д., далее в северо-восточном направлении по кромке поля вдоль берега балки до точки с координатами  $45.051591^{\circ}$  с.ш.,  $37.402114^{\circ}$  в.д.

Восточная: от точки с координатами  $45.051591^{\circ}$  с.ш.,  $37.402114^{\circ}$  в.д. в южном направлении по кромке поля вдоль берега балки до точки с координатами  $45.064905^{\circ}$  с.ш.,  $37.441220^{\circ}$  в.д., далее в северо-восточном направлении по кромке поля вдоль берега балки до автомобильной дороги Юровка – Гостагаевская в точке с координатами  $45.070679^{\circ}$  с.ш.,  $37.457423^{\circ}$  в.д., далее в юго-восточном направлении по автомобильной дороге Юровка – Гостагаевская до точки с координатами  $45.068969^{\circ}$  с.ш.,  $37.458844^{\circ}$  в.д., далее в юго-западном направлении по кромке поля вдоль берега балки до точки с координатами  $45.063428^{\circ}$  с.ш.,  $37.442104^{\circ}$  в.д., далее в юго-восточном направлении по кромке поля вдоль берега балки до точки с координатами  $45.055011^{\circ}$  с.ш.,  $37.458942^{\circ}$  в.д.

Южная: от точки с координатами  $45.055011^{\circ}$  с.ш.,  $37.458942^{\circ}$  в.д. в северо-западном направлении по кромке поля вдоль берега балки до точки с координатами  $45.064201^{\circ}$  с.ш.,  $37.439652^{\circ}$  в.д., далее в юго-западном направлении по кромке поля вдоль берега балки до точки с координатами  $45.042654^{\circ}$  с.ш.,  $37.389836^{\circ}$  в.д.

Западная: от точки с координатами  $45.042654^{\circ}$  с.ш.,  $37.389836^{\circ}$  в.д. в северном направлении по прямой линии до лесозащитной полосы в точке с координатами  $45.047616^{\circ}$  с.ш.,  $37.390664^{\circ}$  в.д., далее в северо-восточном направлении по кромке поля вдоль берега балки до исходной точки.

Площадь зоны охраны – 193 га.

### Апшеронский район

Границы зоны охраны охотничьих ресурсов:

Северная: от поселка Мезмай в восточном направлении по автомобильной дороге Мезмай – Темнолесская до западной границы станицы Темнолесской, далее в южном направлении по западной границе станицы Темнолесской до точки с координатами  $44.201020^{\circ}$  с.ш.,  $39.991606^{\circ}$  в.д.

Восточная: от до точки с координатами  $44.201020^{\circ}$  с.ш.,  $39.991606^{\circ}$  в.д. в южном направлении по прямой линии до границы государственного природного комплексного заказника регионального значения «Камышанова Поляна» в точке с координатами  $44.189083^{\circ}$  с.ш.,  $39.990553^{\circ}$  в.д., далее в южном направлении по границе государственного природного комплексного заказника регионального значения «Камышанова Поляна» до точки с координатами

44.169558° с.ш., 39.990156° в.д.

Южная: от точки с координатами 44.169558° с.ш., 39.990156° в.д. в западном направлении по границе государственного природного комплексного заказника регионального значения «Камышанова Поляна» до реки Курджипс в точке с координатами 44.167153° с.ш., 39.973166° в.д.

Западная: от точки с координатами 44.167153° с.ш., 39.973166° в.д. по реке Курджипс вниз по течению, до поселка Мезмай, далее в северо-восточном направлении по восточной границе поселка Мезмай до исходной точки.

Площадь зоны охраны – 822 га.

#### Белоглинский район

Границы зоны охраны охотничьих ресурсов:

Северная: от исходной точки с координатами 45.804861° с.ш., 41.169785° в.д. в северо-восточном направлении по автомобильной дороге Успенская – Новолокинская до станицы Новолокинской, далее в восточном направлении по границе станицы Новолокинской, огибая ее с юга, до грунтовой дороги Новолокинская – Штурм, далее по этой дороге в восточном направлении до границы Белоглинского района в точке с координатами 45.804679° с.ш., 41.257657° в.д.

Восточная: от точки с координатами 45.804679° с.ш., 41.257657° в.д. в южном направлении по границе Белоглинского района до точки с координатами 45.758732° с.ш., 41.271843° в.д.

Южная: от точки с координатами 45.758732° с.ш., 41.271843° в.д. в западном направлении по границе Белоглинского района до точки с координатами 45.759650° с.ш., 41.169314° в.д., далее по прямой линии в западном направлении до лесозащитной полосы в точке с координатами 45.759650° с.ш., 41.169116° в.д.

Западная: от точки с координатами 45.759650° с.ш., 41.169116° в.д. в северном направлении по лесозащитной полосе до точки с координатами 45.780183° с.ш., 41.169459° в.д., далее в северном направлении по прямой линии, пересекая реку Калалы, до лесозащитной полосы в точке с координатами 45.784023° с.ш., 41.169654° в.д., далее в северном направлении по лесозащитной полосе до исходной точки.

Площадь зоны охраны – 3740 га.

#### Белореченский район

Границы зоны охраны охотничьих ресурсов:

Северная: от исходной точки с координатами 44.76504100° с.ш., 39.92545627° в.д. в северо-восточном направлении по лесозащитной полосе вдоль железной дороги до точки с координатами 44.77547929° с.ш., 39.94990150° в.д.

Восточная: от точки с координатами 44.77547929° с.ш., 39.94990150° в.д. в юго-восточном направлении по прямой линии до границы хутора Подгорного

в точке с координатами  $44.77498169^{\circ}$  с.ш.,  $39.95076957^{\circ}$  в.д., далее в юго-восточном направлении по юго-западным границам хутора Подгорного и хутора Грушевого до точки с координатами  $44.75462805^{\circ}$  с.ш.,  $39.97968007^{\circ}$  в.д., далее в юго-западном направлении по прямой линии до границы лесного квартала 15 Б Родниковского участкового лесничества, Белореченского лесничества в точке с координатами  $44.75460431^{\circ}$  с.ш.,  $39.97964604^{\circ}$  в.д., далее в юго-восточном направлении по границе лесного квартала 15 Б Родниковского участкового лесничества, Белореченского лесничества до точки с координатами  $44.74644497^{\circ}$  с.ш.,  $39.99097786^{\circ}$  в.д., далее в юго-восточном направлении по прямой линии до границы лесного квартала 15 Б Родниковского участкового лесничества, Белореченского лесничества в точке с координатами  $44.74587797^{\circ}$  с.ш.,  $39.99152712^{\circ}$  в.д., далее в юго-восточном направлении по границе лесного квартала 15 Б Родниковского участкового лесничества, Белореченского лесничества до точки с координатами  $44.74553772^{\circ}$  с.ш.,  $39.99205482^{\circ}$  в.д., далее в юго-восточном направлении по прямой линии до границы лесного квартала 15 Б Родниковского участкового лесничества, Белореченского лесничества в точке с координатами  $44.74516726^{\circ}$  с.ш.,  $39.99293759^{\circ}$  в.д., далее в юго-восточном направлении по границе лесного квартала 15 Б Родниковского участкового лесничества, Белореченского лесничества до юго-западного угла этого лесного квартала до точки с координатами  $44.73673192^{\circ}$  с.ш.,  $39.99890662^{\circ}$  в.д.

Южная: от точки с координатами  $44.73673192^{\circ}$  с.ш.,  $39.99890662^{\circ}$  в.д. в северо-западном направлении по границе лесного квартала 15 Б Родниковского участкового лесничества, Белореченского лесничества до точки с координатами  $44.74288633^{\circ}$  с.ш.,  $39.98915603^{\circ}$  в.д., далее в северо-западном направлении по прямой линии до границы лесного квартала 15 Б Родниковского участкового лесничества, Белореченского лесничества в точке с координатами  $44.74557591^{\circ}$  с.ш.,  $39.98687026^{\circ}$  в.д., далее в северо-западном направлении по южным границам лесных кварталов 15 Б, 14 Б, 13 Б, 11 Б, 8 Б, 7 Б, 6 Б Родниковского участкового лесничества, Белореченского лесничества до точки с координатами  $44.75255318^{\circ}$  с.ш.,  $39.92512334^{\circ}$  в.д., далее в южном направлении по прямой линии до границы поселка Восточного в точке с координатами  $44.75242167^{\circ}$  с.ш.,  $39.92511469^{\circ}$  в.д., далее в юго-западном направлении по границе поселка Восточного до точки с координатами  $44.75062483^{\circ}$  с.ш.,  $39.91823645^{\circ}$  в.д.

Западная: от точки с координатами  $44.75062483^{\circ}$  с.ш.,  $39.91823645^{\circ}$  в.д. в северо-западном направлении по железной дороге Майкоп – Белореченск до границы города Белореченска, далее в северо-восточном направлении по границе города Белореченска до исходной точки.

Площадь зоны охраны – 879 га.

Брюховецкий район

Участок № 1

Границы зоны охраны охотничьих ресурсов:

Северная: от исходной точки с координатами 45.926584° с.ш., 39.432285° в.д. в восточном направлении по границе Брюховецкого района до точки с координатами 45.935752° с.ш., 39.509647° в.д.

Восточная: от точки с координатами 45.935752° с.ш., 39.509647° в.д. в южном направлении по границе Брюховецкого района до точки с координатами 45.886801° с.ш., 39.504600° в.д., далее в юго-западном направлении по прямой линии до границы села Новое Село в точке с координатами 45.886391° с.ш., 39.504424° в.д.

Южная: от точки с координатами 45.886391° с.ш., 39.504424° в.д. в западном направлении по северной границе села Новое Село до точки с координатами 45.890394° с.ш., 39.432670° в.д.

Западная: от точки с координатами 45.890394° с.ш., 39.432670° в.д. в северном направлении по прямой линии до границы Брюховецкого района в точке с координатами 45.890532° с.ш., 39.432668° в.д., далее в северном направлении по границе Брюховецкого района до исходной точки.

Площадь зоны охраны – 2668 га.

#### Участок № 2

Границы зоны охраны охотничьих ресурсов:

Северная: от исходной точки с координатами 45.88397724° с.ш., 39.42006101° в.д. в восточном направлении по внутрихозяйственной дороге до границы села Новое Село в точке с координатами 45.88345047° с.ш., 39.43209929° в.д., далее в юго-восточном направлении по границе села Новое Село до перекрестка в точке с координатами 45.88207541° с.ш., 39.44307807° в.д.

Восточная: от точки с координатами 45.88207541° с.ш., 39.44307807° в.д. в южном направлении по автомобильной дороге Новое Село – Батуриная до точки с координатами 45.86822542° с.ш., 39.44276018° в.д.

Южная: от точки с координатами 45.86822542° с.ш., 39.44276018° в.д. в западном направлении по лесозащитной полосе до точки с координатами 45.86825199° с.ш., 39.42605676° в.д.

Западная: от точки с координатами 45.86825199° с.ш., 39.42605676° в.д. в северном направлении по прямой линии через поле до внутрихозяйственной дороги в точке с координатами 45.88266185° с.ш., 39.42568778° в.д., далее в северо-западном направлении по внутрихозяйственной дороге до исходной точки.

Площадь зоны охраны – 238 га.

### Выселковский район

Границы зоны охраны охотничьих ресурсов:

Северная: от исходной точки с координатами 45.579528° с.ш., 39.796148° в.д., расположенной на границе станицы Бузиновской, в северо-восточном направлении по юго-восточной границе станицы Бузиновской до дамбы через реку Бузинку в точке с координатами 45.583910° с.ш., 39.814157° в.д., далее в северо-восточном направлении по внутрихозяйственной дороге до лесозащитной полосы в точке с координатами 45.589743° с.ш.,

39.820423° в.д., далее в восточном направлении по лесозащитной полосе до точки с координатами 45.589287° с.ш., 39.832960° в.д.

Восточная: от точки с координатами 45.589287° с.ш., 39.832960° в.д. в южном направлении по лесозащитной полосе до её южной оконечности в точке с координатами 45.585444° с.ш., 39.832889° в.д., далее в юго-западном направлении по прямой линии до северной оконечности лесозащитной полосы в точке с координатами 45.583869° с.ш., 39.831976° в.д., далее в южном направлении по лесозащитной полосе и далее в том же направлении по внутрихозяйственной дороге, проходящей по дамбе через реку Бузинку до её левого берега в точке с координатами 45.557722° с.ш., 39.831194° в.д.

Южная: от точки с координатами 45.557722° с.ш., 39.831194° в.д. в северо-западном направлении по левому берегу реки Бузинки до внутрихозяйственной дороги в точке с координатами 45.559917° с.ш., 39.817861° в.д., далее в северо-западном направлении по этой дороге до лесозащитной полосы в точке с координатами 45.561250° с.ш., 39.814833° в.д., далее в западном направлении по лесозащитной полосе до точки с координатами 45.560990° с.ш., 39.796715° в.д.

Западная: от точки с координатами 45.560990° с.ш., 39.796715° в.д. в северном направлении по лесозащитной полосе до исходной точки.

Площадь зоны охраны – 743 га.

### Город Горячий Ключ

Границы зоны охраны охотничьих ресурсов:

Северная: от исходной точки с координатами 44.742130° с.ш., 39.267417° в.д. в юго-восточном направлении по газопроводу до точки с координатами 44.718748° с.ш., 39.309283° в.д.

Восточная: от точки с координатами 44.718748° с.ш., 39.309283° в.д. в юго-восточном направлении по автомобильной дороге до точки с координатами 44.709105° с.ш., 39.319191° в.д., далее в юго-западном направлении по автомобильной дороге до окраины поселка Первомайского, далее в юго-западном направлении по северо-западной окраине поселка Первомайского до автомобильной дороги Саратовская – Первомайский в точке с координатами 44.686958° с.ш., 39.295551° в.д.

Южная: от точки с координатами 44.686958° с.ш., 39.295551° в.д. в северо-западном направлении по автомобильной дороге Саратовская – Первомайский до окраины станицы Саратовской в точке координатами 44.702730° с.ш., 39.241027° в.д.

Западная: от точки с координатами 44.702730° с.ш., 39.241027° в.д. в северо-западном направлении по северо-восточной окраине станицы Саратовской до автомобильной дороги Саратовская – Бакинская в точке с координатами 44.712745° с.ш., 39.235488° в.д.; далее в северо-восточном направлении по автомобильной дороге Саратовская – Бакинская до исходной точки.

Площадь зоны охраны – 2308 га.

## Гулькевичский район

Границы зоны охраны охотничьих ресурсов:

Северная: от исходной точки с координатами  $45.223161^{\circ}$  с.ш.,  $40.811872^{\circ}$  в.д. в юго-восточном направлении по автомобильной дороге Кропоткин – Армавир до границы Новокубанского района в точке с координатами  $45.185945^{\circ}$  с.ш.,  $40.859573^{\circ}$  в.д.

Восточная: от точки с координатами  $45.185945^{\circ}$  с.ш.,  $40.859573^{\circ}$  в.д. в юго-западном направлении по границе Гулькевичского района до точки с координатами  $45.144867^{\circ}$  с.ш.,  $40.800850^{\circ}$  в.д.

Южная: от точки с координатами  $45.144867^{\circ}$  с.ш.,  $40.800850^{\circ}$  в.д. в северо-западном направлении по лесозащитной полосе до точки с координатами  $45.151179^{\circ}$  с.ш.,  $40.792115^{\circ}$  в.д., далее в юго-западном направлении по внутрихозяйственной дороге до автомобильной дороги Отрадо-Кубанская – Чаплыгин в точке с координатами  $45.150899^{\circ}$  с.ш.,  $40.791166^{\circ}$  в.д., далее в северо-западном по автомобильной дороге Отрадо-Кубанская – Чаплыгин до точки с координатами  $45.165636^{\circ}$  с.ш.,  $40.777045^{\circ}$  в.д.

Западная: от точки с координатами  $45.165636^{\circ}$  с.ш.,  $40.777045^{\circ}$  в.д. в северо-восточном направлении по автомобильной дороге Отрадо-Кубанская – Чаплыгин до точки с координатами  $45.189263^{\circ}$  с.ш.,  $40.781053^{\circ}$  в.д., далее в северо-восточном направлении по лесозащитной полосе до точки с координатами  $45.214114^{\circ}$  с.ш.,  $40.818602^{\circ}$  в.д., далее в северо-западном направлении по лесозащитной полосе до границы хутора Мирный Пахарь в точке с координатами  $45.221339^{\circ}$  с.ш.,  $40.808419^{\circ}$  в.д., далее в северо-восточном направлении по юго-восточной границе хутора Мирный Пахарь до исходной точки.

Площадь зоны охраны – 2560 га.

## Динской район

Границы зоны охраны охотничьих ресурсов:

Северная: от исходной точки с координатами  $45.236309^{\circ}$  с.ш.,  $38.689195^{\circ}$  в.д. в северо-восточном направлении по границе авиационного полигона, вдоль рва, до точки с координатами  $45.267526^{\circ}$  с.ш.,  $38.734590^{\circ}$  в.д., далее в юго-восточном направлении по границе авиационного полигона до точки с координатами  $45.264649^{\circ}$  с.ш.,  $38.739127^{\circ}$  в.д., далее в северо-восточном направлении по границе авиационного полигона, до точки с координатами  $45.276866^{\circ}$  с.ш.,  $38.756941^{\circ}$  в.д., далее в юго-восточном направлении по лесозащитной полосе до точки с координатами:  $45.264153^{\circ}$  с.ш.,  $38.774746^{\circ}$  в.д., далее в юго-западном направлении по лесополосе до камышовой балке до точки с координатами:  $45.253758^{\circ}$  с.ш.,  $38.759354^{\circ}$  в.д., далее в южном направлении по камышовой балке до точки с координатами  $45.249913^{\circ}$  с.ш.,  $38.759231^{\circ}$  в.д., далее в юго-восточном направлении по лесополосе до автомобильной дороги Нововеличковская – Воронцовская до точки с координатами  $45.239215^{\circ}$  с.ш.,  $38.774184^{\circ}$  в.д.



Южная: от точки с координатами:  $45.239215^{\circ}$  с.ш.,  $38.774184^{\circ}$  в.д., в юго-западном направлении по автомобильной дороге Нововеличковская-Воронцовская до станицы Воронцовской, далее в западном направлении по границе станицы Воронцовской, огибая ее с севера, до точки с координатами  $45.213064^{\circ}$  с.ш.,  $38.732908^{\circ}$  в.д., далее в юго-западном направлении по полевой автодороге до лесозащитной полосы в точке с координатами  $45.208961^{\circ}$  с.ш.,  $38.726908^{\circ}$  в.д.

Западная: от точки с координатами  $45.208961^{\circ}$  с.ш.,  $38.726908^{\circ}$  в.д. в северо-западном направлении по лесозащитной полосе до границы Динского района, далее в том же направлении по границе Динского района до исходной точки.

Площадь зоны охраны – 2392 га.

### Ейский район

#### Участок № 1

Границы зоны охраны охотничьих ресурсов:

Северная: от исходной точки с координатами  $46.652538^{\circ}$  с.ш.,  $38.098620^{\circ}$  в.д. в восточном направлении по автомобильной дороге Должанская – Ейск до западной границы хутора Приазовка в точке с координатами  $46.653052^{\circ}$  с.ш.,  $38.150954^{\circ}$  в.д.

Восточная: от точки с координатами  $46.653052^{\circ}$  с.ш.,  $38.150954^{\circ}$  в.д. в южном направлении по западным границам хутора Приазовка и села Кухаривка до точки с координатами  $46.635127^{\circ}$  с.ш.,  $38.144473^{\circ}$  в.д., далее в западном направлении по внутрихозяйственной дороге до лесозащитной полосы в точке с координатами  $46.635065^{\circ}$  с.ш.,  $38.137349^{\circ}$  в.д., далее в западном направлении по лесозащитной полосе до точки с координатами  $46.635085^{\circ}$  с.ш.,  $38.125179^{\circ}$  в.д., далее в южном направлении по лесозащитной полосе до точки с координатами  $46.626037^{\circ}$  с.ш.,  $38.125098^{\circ}$  в.д., далее в западном направлении по лесозащитной полосе до точки с координатами  $46.625895^{\circ}$  с.ш.,  $38.104896^{\circ}$  в.д., далее в южном направлении по лесозащитной полосе до точки с координатами  $46.602030^{\circ}$  с.ш.,  $38.105439$ , далее в южном направлении по прямой линии через поле до точки с координатами  $46.598747^{\circ}$  с.ш.,  $38.105433^{\circ}$  в.д.

Южная: от точки с координатами  $46.598747^{\circ}$  с.ш.,  $38.105433^{\circ}$  в.д. в западном направлении по лесозащитной полосе до точки с координатами  $46.598639^{\circ}$  с.ш.,  $38.086478^{\circ}$  в.д., далее в северном направлении по лесозащитной полосе до точки с координатами  $46.599302^{\circ}$  с.ш.,  $38.086465^{\circ}$  в.д., далее в западном направлении по лесозащитной полосе до точки с координатами  $46.599081^{\circ}$  с.ш.,  $38.060359^{\circ}$  в.д.

Западная: от точки с координатами  $46.599081^{\circ}$  с.ш.,  $38.060359^{\circ}$  в.д. в северном направлении по лесозащитной полосе до границы производственной площадки животноводческой фермы, далее в северо-западном направлении по границе производственной площадки животноводческой фермы до точки с координатами  $46.625349^{\circ}$  с.ш.,  $38.057667^{\circ}$  в.д., далее в северном направлении до

автомобильной дороги Должанская – Ейск, далее в северо-восточном направлении по автомобильной дороге Должанская – Ейск до границы села Воронцовка, далее в северо-восточном направлении по южной границе села Воронцовка до исходной точки.

Площадь зоны охраны – 2 538 га.

Участок № 2

Границы зоны охраны охотничьих ресурсов:

Северная: от исходной точки с координатами  $46.675884^{\circ}$  с.ш.,  $38.229033^{\circ}$  в.д. в восточном направлении по границе городского поселения город Ейск до точки с координатами  $46.645047^{\circ}$  с.ш.,  $38.307879^{\circ}$  в.д.

Восточная: от точки с координатами  $46.645047^{\circ}$  с.ш.,  $38.307879^{\circ}$  в.д. по границе городского поселения город Ейск на юг до точки с координатами  $46.609210^{\circ}$  с.ш.,  $38.308332^{\circ}$  в.д.

Южная: от точки с координатами  $46.609210^{\circ}$  с.ш.,  $38.308332^{\circ}$  в.д. в западном направлении по лесозащитной полосе до автомобильной дороги Ясенская – Ейск в точке с координатами  $46.609016^{\circ}$  с.ш.,  $38.269158^{\circ}$  в.д., далее в северном направлении по автомобильной дороге Ясенская – Ейск до точки с координатами  $46.627059^{\circ}$  с.ш.,  $38.268878^{\circ}$  в.д., далее в западном направлении по прямой линии до точки с координатами  $46.627112^{\circ}$  с.ш.,  $38.255347^{\circ}$  в.д., далее в северном направлении по прямой линии до точки с координатами  $46.631666^{\circ}$  с.ш.,  $38.255305^{\circ}$  в.д., далее в западном направлении по прямой линии до точки с координатами  $46.631576^{\circ}$  с.ш.,  $38.248968^{\circ}$  в.д., далее в южном направлении по прямой линии до точки с координатами  $46.630527^{\circ}$  с.ш.,  $38.248999^{\circ}$  в.д., далее в западном направлении по прямой линии до точки с координатами  $46.630426^{\circ}$  с.ш.,  $38.243052^{\circ}$  в.д., далее в южном направлении по прямой линии до точки с координатами  $46.627025^{\circ}$  с.ш.,  $38.243180^{\circ}$  в.д., далее в юго-западном направлении по прямой линии до точки с координатами  $46.626688^{\circ}$  с.ш.,  $38.242723^{\circ}$  в.д., далее в западном направлении по прямой линии до точки с координатами  $46.626649^{\circ}$  с.ш.,  $38.229800^{\circ}$  в.д.

Западная: от точки с координатами  $46.626649^{\circ}$  с.ш.,  $38.229800^{\circ}$  в.д. в северном направлении по лесозащитной полосе до исходной точки.

Площадь зоны охраны – 2595 га.

### Кавказский район

Границы зоны охраны охотничьих ресурсов:

Северная: от исходной точки с координатами  $45.476523^{\circ}$  с.ш.,  $40.831490^{\circ}$  в.д., расположенной в месте слияния реки балка Челбас 2-й с рекой Челбас, вверх по течению по реке балка Челбас 2-й до границы Кавказского района.

Восточная: от места пересечения границы Кавказского района рекой балка Челбас 2-й в южном направлении по границе Кавказского района до гравийной автомобильной дороги Темижбекская – Темижбекский в точке с координатами  $45.444945^{\circ}$  с.ш.,  $40.931496^{\circ}$  в.д.

Южная: от точки с координатами  $45.444945^{\circ}$  с.ш.,  $40.931496^{\circ}$  в.д. в за-

падном направлении по грунтовой дороге до границы станицы Темижбекской, далее в западном направлении по северной границе станицы Темижбекской до реки Челбас.

Западная: от станицы Темижбекской по реке Челбас вниз по течению до исходной точки.

Площадь зоны охраны – 1573 га.

### Калининский район

#### Участок № 1

Границы зоны охраны охотничьих ресурсов:

Северная: от исходной точки в месте стыка границ Славянского, Приморско-Ахтарского и Калининского районов в северо-восточном направлении по границе Калининского района до канала в точке с координатами  $45.720100^{\circ}$  с.ш.,  $37.978147^{\circ}$  в.д., далее по этому каналу в юго-восточном направлении до автомобильной дороги, ведущей к хутору Пригибскому, в точке с координатами  $45.695930^{\circ}$  с.ш.,  $38.007403^{\circ}$  в.д., далее по этой дороге в северо-восточном направлении до точки с координатами  $45.708019^{\circ}$  с.ш.,  $38.026886^{\circ}$  в.д.

Восточная, южная и западная: от точки с координатами  $45.708019^{\circ}$  с.ш.,  $38.026886^{\circ}$  в.д. в юго-восточном направлении по внутрихозяйственной дороге до оросительного канала в точке с координатами  $45.706149^{\circ}$  с.ш.,  $38.032574^{\circ}$  в.д., далее в юго-западном направлении по прямой линии до границы Калининского района в точке с координатами  $45.705618^{\circ}$  с.ш.,  $38.032063^{\circ}$  в.д., далее по реке Протоке вниз по течению вдоль границы Калининского района до исходной точки.

Площадь зоны охраны – 2354 га.

#### Участок № 2

Границы зоны охраны охотничьих ресурсов:

Северная: от исходной точки с координатами  $45.303472^{\circ}$  с.ш.,  $38.595006^{\circ}$  в.д. в северо-восточном направлении по границе Калининского района до точки с координатами  $45.317084^{\circ}$  с.ш.,  $38.614883^{\circ}$  в.д.

Восточная: от точки с координатами  $45.317084^{\circ}$  с.ш.,  $38.614883^{\circ}$  в.д. в юго-восточном направлении по лесозащитной полосе до точки с координатами  $45.312038^{\circ}$  с.ш.,  $38.621777^{\circ}$  в.д., далее в северо-восточном направлении по прямой линии до точки с координатами  $45.312263^{\circ}$  с.ш.,  $38.622099^{\circ}$  в.д., далее в юго-восточном направлении по лесозащитной полосе до внутрихозяйственной дороги в точке с координатами  $45.301907^{\circ}$  с.ш.,  $38.636976^{\circ}$  в.д., далее в юго-западном направлении по внутрихозяйственной дороге до точки с координатами  $45.298336^{\circ}$  с.ш.,  $38.631940^{\circ}$  в.д., далее в юго-восточном направлении по лесозащитной полосе до границы Калининского района в точке с координатами  $45.282280^{\circ}$  с.ш.,  $38.655615^{\circ}$  в.д.

Южная: от точки с координатами  $45.282280^{\circ}$  с.ш.,  $38.655615^{\circ}$  в.д. в юго-западном направлении по границе Калининского района до точки с координатами  $45.271545^{\circ}$  с.ш.,  $38.640080^{\circ}$  в.д.

Западная: от точки с координатами  $45.271545^{\circ}$  с.ш.,  $38.640080^{\circ}$  в.д. в северо-западном направлении по границе Калининского района до исходной точки.

Площадь зоны охраны – 962 га.

#### Каневской район

Границы зоны охраны охотничьих ресурсов:

Северная: от исходной точки с координатами  $46.095591^{\circ}$  с.ш.,  $38.776101^{\circ}$  в.д. на автомобильной дороге Каневская – Привольная, на восток по этой дороге до перекрестка в точке с координатами  $46.095167^{\circ}$  с.ш.,  $38.840706^{\circ}$  в.д.

Восточная: от точки с координатами  $46.095167^{\circ}$  с.ш.,  $38.840706^{\circ}$  в.д. в южном направлении по асфальтированной автомобильной дороге и далее в том же направлении по внутрихозяйственной дороге до балки Жирыкова, далее строго на юг по акватории до границы Каневского района в точке с координатами  $46.000856^{\circ}$  с.ш.,  $38.836523^{\circ}$  в.д., расположенной в балке Жирыкова.

Южная: от точки с координатами  $46.000856^{\circ}$  с.ш.,  $38.836523^{\circ}$  в.д. в западном направлении вдоль границы Каневского района по балке Жирыкова до точки с координатами  $46.003100^{\circ}$  с.ш.,  $38.748865^{\circ}$  в.д.

Западная: от точки с координатами  $46.003100^{\circ}$  с.ш.,  $38.748865^{\circ}$  в.д. в северном направлении по лесозащитной полосе до точки с координатами  $46.078504^{\circ}$  с.ш.,  $38.749941^{\circ}$  в.д., далее в восточном направлении по лесозащитной полосе до точки с координатами  $46.078353^{\circ}$  с.ш.,  $38.775794^{\circ}$  в.д., далее в северном направлении по лесозащитной полосе до исходной точки.

Площадь зоны охраны – 6863 га.

#### Кореновский район

Границы зоны охраны охотничьих ресурсов:

Северная: от исходной точки с координатами  $45.524138^{\circ}$  с.ш.,  $39.573840^{\circ}$  в.д. в восточном направлении по лесозащитной полосе до границы Кореновского района в точке с координатами  $45.523337^{\circ}$  с.ш.,  $39.590029^{\circ}$  в.д., далее в восточном направлении по границе Кореновского района до точки с координатами  $45.522337^{\circ}$  с.ш.,  $39.621262^{\circ}$  в.д.

Восточная: от точки с координатами  $45.522337^{\circ}$  с.ш.,  $39.621262^{\circ}$  в.д. в южном направлении по лесозащитной полосе до точки с координатами  $45.481928^{\circ}$  с.ш.,  $39.621592^{\circ}$  в.д.

Южная: от точки с координатами  $45.481928^{\circ}$  с.ш.,  $39.621592^{\circ}$  в.д. в западном направлении по лесозащитной полосе до точки с координатами  $45.481732^{\circ}$  с.ш.,  $39.615629^{\circ}$  в.д., далее в западном направлении по внутрихозяйственной дороге до лесозащитной полосы в точке с координатами  $45.481884^{\circ}$  с.ш.,  $39.603207^{\circ}$  в.д., далее в северном направлении по лесозащитной полосе до точки с координатами  $45.495368^{\circ}$  с.ш.,  $39.602975^{\circ}$  в.д., далее в западном направлении по лесозащитной полосе до точки с координатами

45.495509° с.ш., 39.588350° в.д., далее в северном направлении по лесозащитной полосе до точки с координатами 45.503580° с.ш., 39.589098° в.д., далее в западном направлении по лесозащитной полосе до точки с координатами 45.503620° с.ш., 39.573678° в.д.

Западная: от точки с координатами 45.503620° с.ш., 39.573678° в.д. в северном направлении по лесозащитной полосе до исходной точки.

Площадь зоны охраны – 1219 га.

### Красноармейский район

Границы зоны охраны охотничьих ресурсов:

Северная: от исходной точки с координатами 45.215475° с.ш., 38.322971° в.д. в северо-восточном направлении по внутрихозяйственной автодороге до оросительного канала в точке с координатами 45.216141° с.ш., 38.395280° в.д., далее в северном направлении по каналу до точки с координатами 45.216541° с.ш., 38.395280° в.д., далее по прямой линии в восточном направлении до магистрального канала до точки с координатами 45.216407° с.ш., 38.411284° в.д., далее в южном и северо-восточном направлении по границе Ивановского сельского поселения до Ангелинского канала в точке с координатами 45.197028° с.ш., 38.454000° в.д.

Восточная: от точки с координатами с координатами 45.197028° с.ш., 38.454000° в.д. в юго-восточном направлении по Ангелинскому каналу до пересечения с каналом в точке с координатами 45.155615° с.ш., 38.515265° в.д.

Южная: от точки с координатами 45.155615° с.ш., 38.515265° в.д., далее в юго-западном направлении по каналу до точки с координатами 45.124004° с.ш., 38.468460° в.д., далее по прямой линии до лесополосы в точке с координатами 45.123351° с.ш., 38.467088° в.д., далее по лесополосе в юго-восточном направлении до внутрихозяйственной автомобильной дороги до точки с координатами 45.122057° с.ш., 38.468055° в.д., далее в юго-западном направлении по внутрихозяйственной автодороге до точки с координатами 45.116858° с.ш., 38.450559° в.д., далее в юго-западном направлении по прямой линии по просеке через лесной массив до точки с координатами 45.115072° с.ш., 38.447590° в.д., расположенной на границе Красноармейского района, далее по границе Красноармейского района до точки с координатами 45.118977° с.ш., 38.442311° в.д., далее в северо-восточном направлении по прямой линии до границы государственного природного зоологического заказника регионального значения «Красный лес» в точке с координатами 45.119832° с.ш., 38.443072° в.д., далее в северо-западном направлении по южной границе государственного природного зоологического заказника регионального значения «Красный лес» до точки с координатами 45.130326° с.ш., 38.372459° в.д.

Западная: от точки с координатами 45.130326° с.ш., 38.372459° в.д. в северо-западном направлении по внутрихозяйственной автодороге до границы хутора Колос в точке с координатами 45.146638° с.ш., 38.350994° в.д., далее по границе хутора Колос, огибая его с востока и севера, по автомобильной дороге до хутора Молдованского в точке с координатами 45.165012° с.ш.,

38.329561° в.д., далее в северо-западном направлении по северо-восточным границам хутора Молдаванского и поселка Первомайского до перекрестка в точке с координатами 45.187230° с.ш., 38.306021° в.д., далее в северо-западном направлении по лесозащитной полосе до точки с координатами 45.189733° с.ш., 38.304149° в.д., далее в восточном направлении по прямой линии до автомобильной дороги в точке с координатами 45.189761° с.ш., 38.304317° в.д., далее в северо-западном направлении по автомобильной дороге до точки с координатами 45.190112° с.ш., 38.304065° в.д., далее в северо-восточном направлении по внутрихозяйственной дороге до точки с координатами 45.196974° с.ш., 38.327401° в.д., далее в северо-западном направлении по внутрихозяйственной автодороге до точки с координатами 45.209095° с.ш., 38.322992° в.д., далее в северном направлении по лесозащитной полосе до исходной точки.

В состав зоны охраны не входит территория государственного природного зоологического заказника регионального значения «Красный лес».

Площадь зоны охраны – 5575 га.

### Крыловский район

Границы зоны охраны охотничьих ресурсов:

Северная: от исходной точки с координатами 46.278508° с.ш., 39.831680° в.д., расположенной на автомобильной дороге Кущевская – Павловская на восточной границе станицы Октябрьской, в восточном направлении по лесозащитной полосе до дамбы через реку Веселую в точке с координатами 46.278627° с.ш., 39.970893° в.д.

Восточная: от точки с координатами 46.278627° с.ш., 39.970893° в.д. по реке Веселой вверх по течению до границы Крыловского района в устье реки Решетилова.

Южная: от устья реки Решетилова в западном направлении по границе Крыловского района до внутрихозяйственной автомобильной дорогой в точке с координатами 46.230640° с.ш., 39.944038° в.д., далее в северном направлении по внутрихозяйственной автомобильной дороге до автомобильной дороги Темп – Запрудный, в точке с координатами 46.251404° с.ш., 39.944353° в.д., далее в западном направлении до автомобильной дороги федерального значения М-4 «Дон» в точке с координатами 46.251589° с.ш., 39.831726° в.д.

Западная: от точки с координатами 46.251589° с.ш., 39.831726° в.д. в северном направлении по автомобильной дороге федерального значения М-4 «Дон» до исходной точки.

Площадь зоны охраны – 3754 га.

### Крымский район

#### Участок № 1

Границы зоны охраны охотничьих ресурсов:

Северная: от исходной точки с координатами 45.020303° с.ш., 38.009913° в.д. в северо-восточном направлении по границе хутора Новотроиц-

кого до Варнавинского сбросного канала, далее в восточном направлении по Варнавинскому сбросному каналу до железнодорожного моста.

Восточная: от железнодорожного моста через Варнавинский канал на юг по железной дороге до точки с координатами  $44.984285^{\circ}$  с.ш.,  $38.027621^{\circ}$  в.д.

Южная: от точки с координатами  $44.984285^{\circ}$  с.ш.,  $38.027621^{\circ}$  в.д. в западном направлении по железной дороге до автомобильной дороги Новотроицкий – Крымск в точке с координатами  $44.984414^{\circ}$  с.ш.,  $38.003262^{\circ}$  в.д.

Западная: от точки с координатами  $44.984414^{\circ}$  с.ш.,  $38.003262^{\circ}$  в.д. в северном направлении по автомобильной дороге Новотроицкий – Крымск до исходной точки.

Площадь зоны охраны – 1257 га.

Участок № 2

Границы зоны охраны охотничьих ресурсов:

Северная: от исходной точки с координатами  $45.02489005^{\circ}$  с.ш.,  $37.96592328^{\circ}$  в.д., расположенной на северо-западном углу лесного квартала 3 А Варнавинского участкового лесничества, Крымского лесничества, в юго-восточном направлении по северо-восточной границе лесного квартала 3 А Варнавинского участкового лесничества, Крымского лесничества до северо-восточного угла лесного квартала 3 А Варнавинского участкового лесничества, Крымского лесничества в точке с координатами  $45.02063722^{\circ}$  с.ш.,  $37.97944247^{\circ}$  в.д.

Восточная: от точки с координатами  $45.02063722^{\circ}$  с.ш.,  $37.97944247^{\circ}$  в.д. в юго-западном направлении по юго-восточным границам лесных кварталов 3 А, 4 А Варнавинского участкового лесничества, Крымского лесничества до юго-восточного угла лесного квартала 4 А Варнавинского участкового лесничества, Крымского лесничества в точке с координатами  $44.99972752^{\circ}$  с.ш.,  $37.95810932^{\circ}$  в.д.

Южная: от точки с координатами  $44.99972752^{\circ}$  с.ш.,  $37.95810932^{\circ}$  в.д. в северо-западном направлении по юго-западной границе лесного квартала 4 А Варнавинского участкового лесничества, Крымского лесничества до юго-западного угла лесного квартала 4 А Варнавинского участкового лесничества, Крымского лесничества в точке с координатами  $45.00452937^{\circ}$  с.ш.,  $37.94943159^{\circ}$  в.д.

Западная: от точки с координатами  $45.00452937^{\circ}$  с.ш.,  $37.94943159^{\circ}$  в.д. в северо-восточном направлении по северо-западным границам лесных кварталов 4 А, 3 А Варнавинского участкового лесничества, Крымского лесничества до исходной точки.

Площадь зоны охраны – 314 га.

#### Кущевский район

Границы зоны охраны охотничьих ресурсов:

Северная: от исходной точки с координатами  $46.805296^{\circ}$  с.ш.,  $39.486918^{\circ}$  в.д. в восточном направлении по границе Кущевского района до точки с координатами  $46.805669^{\circ}$  с.ш.,  $39.565232^{\circ}$  в.д.

Восточная: от точки с координатами  $46.805669^{\circ}$  с.ш.,  $39.565232^{\circ}$  в.д. в южном направлении по границе Куцевского района до точки с координатами  $46.787960^{\circ}$  с.ш.,  $39.563769^{\circ}$  в.д., далее в восточном направлении по границе Куцевского района до железной дороги Ростов-на-Дону – Куцевская в точке с координатами  $46.787908^{\circ}$  с.ш.,  $39.565051^{\circ}$  в.д., далее в южном направлении по железной дороге Ростов-на-Дону – Куцевская до точки с координатами  $46.773647^{\circ}$  с.ш.,  $39.563897^{\circ}$  в.д.

Южная: от точки с координатами  $46.773647^{\circ}$  с.ш.,  $39.563897^{\circ}$  в.д. в юго-западном направлении по внутрихозяйственной дороге до границы хутора Тауруп Первый, далее в юго-западном направлении по северо-западным границам хутора Тауруп Первый и хутора Средние Чубурки до точки с координатами  $46.749234^{\circ}$  с.ш.,  $39.477848^{\circ}$  в.д.

Западная: от точки с координатами  $46.749234^{\circ}$  с.ш.,  $39.477848^{\circ}$  в.д. в северном направлении по прямой линии до лесозащитной полосы в точке с координатами  $46.750557^{\circ}$  с.ш.,  $39.477829^{\circ}$  в.д., далее в северном направлении по лесозащитной полосе до точки с координатами  $46.768190^{\circ}$  с.ш.,  $39.477542^{\circ}$  в.д., далее в восточном направлении по лесозащитной полосе до точки с координатами  $46.768169^{\circ}$  с.ш.,  $39.480026^{\circ}$  в.д., далее в северном направлении по лесозащитной полосе до границы хутора Нововысоченского в точке с координатами  $46.780342^{\circ}$  с.ш.,  $39.480706^{\circ}$  в.д., далее в северо-восточном направлении по границе хутора Нововысоченского, огибая его с востока, до точки с координатами  $46.787833^{\circ}$  с.ш.,  $39.486684^{\circ}$  в.д., далее в северном направлении по прямой линии до лесозащитной полосы в точке с координатами  $46.788846^{\circ}$  с.ш.,  $39.486729^{\circ}$  в.д., далее в северном направлении по лесозащитной полосе до исходной точки.

Площадь зоны охраны – 2788 га.

#### Лабинский район

Границы зоны охраны охотничьих ресурсов:

Северная: от исходной точки с координатами  $44.666727^{\circ}$  с.ш.,  $40.791296^{\circ}$  в.д. в северо-восточном направлении по лесозащитной полосе до точки с координатами  $44.673264^{\circ}$  с.ш.,  $40.814592^{\circ}$  в.д., далее в юго-восточном направлении по лесозащитной полосе до точки с координатами  $44.656248^{\circ}$  с.ш.,  $40.823796^{\circ}$  в.д., далее в северо-восточном направлении по лесозащитной полосе до точки с координатами  $44.658445^{\circ}$  с.ш.,  $40.831258^{\circ}$  в.д., далее в северо-восточном направлении по прямой линии до точки с координатами  $44.659287^{\circ}$  с.ш.,  $40.832263^{\circ}$  в.д., далее в северо-восточном направлении по прямой линии через дамбу до точки с координатами  $44.660145^{\circ}$  с.ш.,  $40.833928^{\circ}$  в.д., далее в юго-восточном направлении по лесозащитной полосе до точки с координатами  $44.659490^{\circ}$  с.ш.,  $40.834916^{\circ}$  в.д., далее в северо-восточном направлении по прямой линии до лесозащитной полосы в точке с координатами  $44.659947^{\circ}$  с.ш.,  $40.836487^{\circ}$  в.д., далее в северо-восточном направлении по лесозащитной полосе до точки с координатами  $44.672684^{\circ}$  с.ш.,  $40.882732^{\circ}$  в.д.



Восточная: от точки с координатами  $44.672684^{\circ}$  с.ш.,  $40.882732^{\circ}$  в.д. в юго-восточном направлении по лесозащитной полосе до точки с координатами  $44.639384^{\circ}$  с.ш.,  $40.901078^{\circ}$  в.д., далее в юго-западном направлении по лесозащитной полосе до точки с координатами  $44.638486^{\circ}$  с.ш.,  $40.897648^{\circ}$  в.д., далее в юго-восточном направлении по лесозащитной полосе до точки с координатами  $44.630346^{\circ}$  с.ш.,  $40.902198^{\circ}$  в.д., далее в юго-западном направлении по прямой линии через дамбу до точки с координатами  $44.628683^{\circ}$  с.ш.,  $40.899606^{\circ}$  в.д., далее в юго-восточном направлении по прямой линии до лесозащитной полосы в точке с координатами  $44.628013^{\circ}$  с.ш.,  $40.900157^{\circ}$  в.д., далее в юго-восточном направлении по лесозащитной полосе до автомобильной дороги Лабинск – Вознесенская в точке с координатами  $44.570582^{\circ}$  с.ш.,  $40.931667^{\circ}$  в.д.

Южная: от точки с координатами  $44.570582^{\circ}$  с.ш.,  $40.931667^{\circ}$  в.д. в северо-западном направлении по автомобильной дороге Лабинск – Вознесенская до точки с координатами  $44.587538^{\circ}$  с.ш.,  $40.860919^{\circ}$  в.д.

Западная: от точки с координатами  $44.587538^{\circ}$  с.ш.,  $40.860919^{\circ}$  в.д. в северо-западном направлении по лесозащитной полосе до точки с координатами  $44.639626^{\circ}$  с.ш.,  $40.832751^{\circ}$  в.д., далее в юго-западном направлении по лесозащитной полосе до точки с координатами  $44.633045^{\circ}$  с.ш.,  $40.809557^{\circ}$  в.д., далее в северо-западном направлении по лесозащитной полосе до исходной точки.

Площадь зоны охраны – 5653 га.

#### Ленинградский район

Границы зоны охраны охотничьих ресурсов:

Северная: от исходной точки с координатами  $46.388008^{\circ}$  с.ш.,  $39.192688^{\circ}$  в.д. в северо-восточном направлении по границе Ленинградского района до автомобильной дороги Ленинградская – Староминская в точке с координатами  $46.411698^{\circ}$  с.ш.,  $39.260759^{\circ}$  в.д.

Восточная: от точки с координатами  $46.411698^{\circ}$  с.ш.,  $39.260759^{\circ}$  в.д. в юго-восточном направлении по автомобильной дороге Ленинградская – Староминская до перекрестка в точке с координатами  $46.397042^{\circ}$  с.ш.,  $39.291305^{\circ}$  в.д., далее в северо-восточном направлении по автомобильной дороге до границы хутора Западного, далее в юго-восточном направлении по юго-западной границе хутора Западного до внутрихозяйственной дороги в точке с координатами  $46.391378^{\circ}$  с.ш.,  $39.335048^{\circ}$  в.д., далее в юго-восточном направлении по внутрихозяйственной дороге до перекрёстка в точке с координатами  $46.386399^{\circ}$  с.ш.,  $39.338427^{\circ}$  в.д., далее в юго-западном направлении по автомобильной дороге до автомобильной дороги Ленинградская – Староминская в точке с координатами  $46.376032^{\circ}$  с.ш.,  $39.329540^{\circ}$  в.д.

Южная: от точки с координатами  $46.376032^{\circ}$  с.ш.,  $39.329540^{\circ}$  в.д. в северо-западном направлении по автомобильной дороге Ленинградская – Староминская до перекрестка в точке с координатами  $46.389352^{\circ}$  с.ш.,  $39.305554^{\circ}$  в.д., далее в юго-западном направлении по автомобильной дороге до ветсанутильзавода в точке с координатами  $46.367715^{\circ}$  с.ш.,  $39.287170^{\circ}$  в.д., да-

лее в северо-западном направлении по лесозащитной полосе до точки с координатами  $46.379128^{\circ}$  с.ш.,  $39.257714^{\circ}$  в.д., далее в юго-западном направлении по лесозащитной полосе до железной дороги Ленинградская – Староминская в точке с координатами  $46.359806^{\circ}$  с.ш.,  $39.241352^{\circ}$  в.д.

Западная: от точки с координатами  $46.359806^{\circ}$  с.ш.,  $39.241352^{\circ}$  в.д. в северо-западном направлении по железной дороге Ленинградская – Староминская до исходной точки.

Площадь зоны охраны – 2351 га.

## Мостовский район

### Участок № 1

Границы зоны охраны охотничьих ресурсов:

Северная: от исходной точки с координатами  $44.313367^{\circ}$  с.ш.,  $40.798164^{\circ}$  в.д. в восточном направлении по грунтовой дороге до точки с координатами  $44.313422^{\circ}$  с.ш.,  $40.800257^{\circ}$  в.д., далее в юго-восточном направлении по грунтовой дороге вдоль лесного массива до точки с координатами  $44.300132^{\circ}$  с.ш.,  $40.806417^{\circ}$  в.д., далее в юго-восточном направлении по грунтовой дороге до лесного массива в точке с координатами  $44.279914^{\circ}$  с.ш.,  $40.821710^{\circ}$  в.д., далее в юго-западном направлении по грунтовой дороге до точки с координатами  $44.255034^{\circ}$  с.ш.,  $40.811511^{\circ}$  в.д., далее в юго-восточном направлении по грунтовой дороге до точки с координатами  $44.243758^{\circ}$  с.ш.,  $40.820967^{\circ}$  в.д., далее в северо-восточном направлении по грунтовой дороге до границы лесного квартала 1 А Псебайского участкового лесничества, Мостовского лесничества в точке с координатами  $44.24836862^{\circ}$  с.ш.,  $40.83107538^{\circ}$  в.д., далее в северо-восточном направлении по границе лесного квартала 1 А Псебайского участкового лесничества, Мостовского лесничества до его северо-западного угла в точке с координатами  $44.25208243^{\circ}$  с.ш.,  $40.83821165^{\circ}$  в.д.

Восточная: от точки с координатами  $44.25208243^{\circ}$  с.ш.,  $40.83821165^{\circ}$  в.д. в юго-восточном направлении по границе лесного квартала 1 А Псебайского участкового лесничества, Мостовского лесничества до точки с координатами  $44.24195459^{\circ}$  с.ш.,  $40.83909402^{\circ}$  в.д., далее в юго-восточном направлении по прямой линии до границы лесного квартала 1 А Псебайского участкового лесничества, Мостовского лесничества в точке с координатами  $44.24088618^{\circ}$  с.ш.,  $40.84461872^{\circ}$  в.д., далее в юго-восточном направлении по границе лесного квартала 1 А Псебайского участкового лесничества, Мостовского лесничества до грунтовой дороги в точке с координатами  $44.23602175^{\circ}$  с.ш.,  $40.85407125^{\circ}$  в.д., далее в юго-западном направлении по грунтовой дороге до границы села Шедок, в точке с координатами  $44.235142^{\circ}$  с.ш.,  $40.853469^{\circ}$  в.д., далее в юго-западном направлении по северо-западной границе села Шедок до точки с координатами  $44.21429514^{\circ}$  с.ш.,  $40.81820966^{\circ}$  в.д.

Южная: от села Шедок по реке Шедок вверх по течению до лесной дороги в точке с координатами  $44.209439^{\circ}$  с.ш.,  $40.793076^{\circ}$  в.д., далее в северо-западном направлении по лесной дороге до горы Глубокая, далее в северном и западном направлении по лесной дороге до точки с координатами

44.263564° с.ш., 40.767532° в.д.

Западная: от точки с координатами 44.263564° с.ш., 40.767532° в.д. далее в северо-восточном направлении по грунтовой дороге вдоль балки до реки Бесленеевки в точке с координатами 44.269866° с.ш., 40.776327° в.д., далее в северном направлении вниз по течению речки Бесленеевка до точки с координатами 44.296272° с.ш., 40.782785° в.д., далее в северном направлении по грунтовой дороге до канала в точке с координатами 44.299027° с.ш., 40.783367° в.д., далее по каналу в восточном направлении до точки с координатами 44.298829° с.ш., 40.789877° в.д., далее в северном направлении по кромке лесного массива до исходной точки.

Площадь зоны охраны – 3657 га.

Участок № 2

Границы зоны охраны охотничьих ресурсов:

Северная: от исходной точки с координатами 44.39806789° с.ш., 40.81954744° в.д., расположенной на границе пгт Мостовского, в северо-восточном направлении по прямым линиям, соединяющим точки с координатами 44.39838147° с.ш., 40.81985574° в.д., 44.39849057° с.ш., 40.81979886° в.д., 44.39863647° с.ш., 40.81983321° в.д., 44.39898106° с.ш., 40.81931208° в.д., далее в северо-восточном направлении по прямой линии до границы Мостовского района в точке с координатами 44.39968618° с.ш., 40.82086922° в.д.

Восточная: от точки с координатами 44.39968618° с.ш., 40.82086922° в.д., в юго-восточном направлении по границе Мостовского района до точки с координатами 44.38173678° с.ш., 40.83955795° в.д.

Южная: от точки с координатами 44.38173678° с.ш., 40.83955795° в.д. в юго-западном направлении по прямой линии до точки с координатами 44.38165185° с.ш., 40.83937328° в.д., далее в юго-западном направлении по прямой линии до точки с координатами 44.38034408° с.ш., 40.83498727° в.д.

Западная: от точки с координатами 44.38034408° с.ш., 40.83498727° в.д. в северо-западном направлении по прямой линии до границы пгт Мостовского в точке с координатами 44.38045892° с.ш., 40.83485522° в.д., далее в северо-западном направлении по границе пгт Мостовского до исходной точки.

Площадь зоны охраны – 117 га.

Участок № 3

Границы зоны охраны охотничьих ресурсов:

Северная: от исходной точки с координатами 44.38023498° с.ш., 40.83502728° в.д. в северо-восточном направлении по прямой линии до точки с координатами 44.38155798° с.ш., 40.83947344° в.д., далее в северо-восточном направлении по прямой линии до границы Мостовского района в точке с координатами 44.38165267° с.ш., 40.83969577° в.д.

Восточная: от точки с координатами 44.38165267° с.ш., 40.83969577° в.д. в юго-восточном направлении по границе Мостовского района до точки с координатами 44.36216891° с.ш., 40.84540417° в.д.

Южная: от точки с координатами 44.36216891° с.ш., 40.84540417° в.д. в юго-западном направлении по границе Мостовского района до точки с коорди-

натами 44.36087603° с.ш., 40.84363838° в.д.

Западная: от точки с координатами 44.36087603° с.ш., 40.84363838° в.д. в северо-западном направлении по прямым линиям, последовательно соединяющим точки с координатами 44.36087529° с.ш., 40.84361957° в.д., 44.36123520° с.ш., 40.84364769° в.д., 44.36167411° с.ш., 40.84379805° в.д., 44.36200887° с.ш., 40.84386061° в.д., 44.36213497° с.ш., 40.84402690° в.д., 44.36234045° с.ш., 40.84389682° в.д., 44.36318513° с.ш., 40.84367805° в.д., 44.36362031° с.ш., 40.84343565° в.д., 44.36389920° с.ш., 40.84336461° в.д., 44.36423203° с.ш., 40.84317000° в.д., 44.36475420° с.ш., 40.84305346° в.д., 44.36539511° с.ш., 40.84303474° в.д., 44.36571328° с.ш., 40.84307124° в.д., 44.36597940° с.ш., 40.84329240° в.д., 44.36614823° с.ш., 40.84330153° в.д., 44.36626749° с.ш., 40.84316852° в.д., 44.36653645° с.ш., 40.84270596° в.д., 44.36672177° с.ш., 40.84243177° в.д., 44.36692334° с.ш., 40.84220534° в.д., 44.36719181° с.ш., 40.84200334° в.д., 44.36749295° с.ш., 40.84187641° в.д., 44.36791719° с.ш., 40.84180877° в.д., 44.36827706° с.ш., 40.84179711° в.д., 44.36845050° с.ш., 40.84188890° в.д., 44.36894096° с.ш., 40.84189174° в.д., 44.36916784° с.ш., 40.84174453° в.д., 44.36934516° с.ш., 40.84156018° в.д., 44.36992143° с.ш., 40.84130096° в.д., 44.37072435° с.ш., 40.84108360° в.д., 44.37098552° с.ш., 40.84095349° в.д., 44.37172504° с.ш., 40.84070089° в.д., 44.37293453° с.ш., 40.84025291° в.д., 44.37319084° с.ш., 40.84011917° в.д., 44.37375677° с.ш., 40.83994702° в.д., 44.37433965° с.ш., 40.83965476° в.д., 44.37470310° с.ш., 40.83941284° в.д., 44.37508658° с.ш., 40.83907714° в.д., 44.37545038° с.ш., 40.83882505° в.д., 44.37607831° с.ш., 40.83850793° в.д., 44.37641973° с.ш., 40.83843005° в.д., 44.37707385° с.ш., 40.83818463° в.д., 44.37745146° с.ш., 40.83790225° в.д., 44.37797888° с.ш., 40.83752376° в.д., 44.37804649° с.ш., 40.83740351° в.д., 44.37816886° с.ш., 40.83732289° в.д., 44.37853618° с.ш., 40.83722135° в.д., 44.37870932° с.ш., 40.83701161° в.д., 44.37909359° с.ш., 40.83638288° в.д., 44.37927514° с.ш., 40.83605429° в.д., 44.37957950° с.ш., 40.83564320° в.д., 44.37994293° с.ш., 40.83525153° в.д., 44.38011031° с.ш., 40.83512300° в.д., далее в северо-западном направлении по прямой линии до исходной точки.

Площадь зоны охраны – 51 га.

Участок № 4

Границы зоны охраны охотничьих ресурсов:

Северная: от исходной точки с координатами 44.359648° с.ш., 40.84417078° в.д. в юго-восточном направлении по границе Мостовского района до точки с координатами 44.35880025° с.ш., 40.84693837° в.д.

Восточная: от точки с координатами 44.35880025° с.ш., 40.84693837° в.д. в юго-восточном направлении по границе Мостовского района до точки с координатами 44.33295652° с.ш., 40.85500869° в.д.

Южная и западная: от точки с координатами 44.33295652° с.ш., 40.85500869° в.д. в северо-западном направлении по прямым линиям, последовательно соединяющим точки с координатами 44.33300284° с.ш., 40.85495160° в.д., 44.33337298° с.ш., 40.85463332° в.д., 44.33380502° с.ш., 40.85436982° в.д., 44.33404560° с.ш., 40.85431286° в.д., 44.33463999° с.ш.,

40.85429902° в.д., 44.33488673° с.ш., 40.85419666° в.д., 44.33533319° с.ш.,  
 40.85388435° в.д., 44.33577906° с.ш., 40.85360224° в.д., 44.33625150° с.ш.,  
 40.85365951° в.д., 44.33644381° с.ш., 40.85373394° в.д., 44.33687241° с.ш.,  
 40.85401311° в.д., 44.33712432° с.ш., 40.85410460° в.д., 44.33732623° с.ш.,  
 40.85407958° в.д., 44.33777352° с.ш., 40.85393426° в.д., 44.33796247° с.ш.,  
 40.85382124° в.д., 44.33825718° с.ш., 40.85348692° в.д., 44.33839738° с.ш.,  
 40.85324598° в.д., 44.33857147° с.ш., 40.85304121° в.д., 44.33893335° с.ш.,  
 40.85290084° в.д., 44.33962658° с.ш., 40.85259860° в.д., 44.34011890° с.ш.,  
 40.85248301° в.д., 44.34051599° с.ш., 40.85243862° в.д., 44.34128459° с.ш.,  
 40.85241170° в.д., 44.34192236° с.ш., 40.85239748° в.д., 44.34235372° с.ш.,  
 40.85249446° в.д., 44.34278917° с.ш., 40.85207276° в.д., 44.34393628° с.ш.,  
 40.85103021° в.д., 44.34527834° с.ш., 40.84985537° в.д., 44.34606874° с.ш.,  
 40.84915880° в.д., 44.34666737° с.ш., 40.84884767° в.д., 44.34704724° с.ш.,  
 40.84877594° в.д., 44.34785527° с.ш., 40.84867602° в.д., 44.34832417° с.ш.,  
 40.84848205° в.д., 44.34889521° с.ш., 40.84835282° в.д., 44.34976137° с.ш.,  
 40.84802311° в.д., 44.35024386° с.ш., 40.84767383° в.д., 44.35096229° с.ш.,  
 40.84768446° в.д., 44.35133883° с.ш., 40.84753923° в.д., 44.35197899° с.ш.,  
 40.84704045° в.д., 44.35259893° с.ш., 40.84656754° в.д., 44.35328653° с.ш.,  
 40.84616132° в.д., 44.35409624° с.ш., 40.84589390° в.д., 44.35462388° с.ш.,  
 40.84560932° в.д., 44.35501029° с.ш., 40.84543908° в.д., 44.35571490° с.ш.,  
 40.84488403° в.д., 44.35614835° с.ш., 40.84477049° в.д., 44.35666528° с.ш.,  
 40.84470329° в.д., 44.35705560° с.ш., 40.84457493° в.д., 44.35751473° с.ш.,  
 40.84448680° в.д., 44.35934640° с.ш., 40.84429455° в.д., далее в северо-западном направлении по прямой линии до исходной точки.

Площадь зоны охраны – 45 га.

#### Участок № 5

#### Границы зоны охраны охотничьих ресурсов:

Северная: от исходной точки с координатами 44.33238806° с.ш., 40.85553386° в.д. в юго-восточном направлении по границе Мостовского района до точки с координатами 44.33178042° с.ш., 40.85718627° в.д.

Восточная: от точки с координатами 44.33178042° с.ш., 40.85718627° в.д. в юго-восточном направлении по прямым линиям, последовательно соединяющим точки с координатами 44.33126784° с.ш., 40.85720091° в.д., 44.33018587° с.ш., 40.85755379° в.д., 44.32944435° с.ш., 40.85814664° в.д., далее в юго-восточном направлении по прямой линии до границы Мостовского района в точке с координатами 44.32895697° с.ш., 40.85891654° в.д., далее в юго-восточном направлении по границе Мостовского района до точки с координатами 44.3273376° с.ш., 40.86029218° в.д., далее в юго-восточном направлении по прямой линии до точки с координатами 44.32667533° с.ш., 40.86051163° в.д.

Южная и западная: от точки с координатами 44.32667533° с.ш., 40.86051163° в.д. по прямым линиям, последовательно соединяющим точки с координатами 44.32704691° с.ш., 40.85996309° в.д., 44.32730899° с.ш., 40.85947924° в.д., 44.32748588° с.ш., 40.85911279° в.д., 44.32759555° с.ш., 40.85883548° в.д., 44.32818905° с.ш., 40.85817339° в.д., 44.32920550° с.ш., 40.85765594° в.д., 44.32978201° с.ш., 40.85733312° в.д., 44.33032577° с.ш.,

40.85702804° в.д., 44.33092223° с.ш., 40.85660223° в.д., 44.33119189° с.ш.,  
 40.85631390° в.д., 44.33131053° с.ш., 40.85609825° в.д., 44.33149232° с.ш.,  
 40.85577563° в.д., 44.33171332° с.ш., 40.85559272° в.д., 44.33194762° с.ш.,  
 40.85547611° в.д., 44.33221644° с.ш., 40.85548217° в.д., далее в северо-  
 восточном направлении по прямой линии до исходной точки.

Площадь зоны охраны – 4 га.

Участок № 6

Границы зоны охраны охотничьих ресурсов:

Северная и восточная: от исходной точки с координатами 44.32048301° с.ш., 40.87352669° в.д. в юго-восточном направлении по границе Мостовского района до точки с координатами 44.27046356° с.ш., 40.89029684° в.д.

Южная: от точки с координатами 44.27046356° с.ш., 40.89029684° в.д. в северо-западном направлении по прямым линиям, последовательно соединяющим точки с координатами 44.27034541° с.ш., 40.88993508° в.д., 44.27027844° с.ш., 40.88969771° в.д., 44.27022434° с.ш., 40.88935099° в.д., 44.27026103° с.ш., 40.88877579° в.д., 44.27030167° с.ш., 40.88829564° в.д., 44.27036332° с.ш., 40.88808099° в.д., 44.27072422° с.ш., 40.88811523° в.д., 44.27115374° с.ш., 40.88829815° в.д., 44.27141464° с.ш., 40.88841509° в.д., 44.27116777° с.ш., 40.88796220° в.д., 44.27108031° с.ш., 40.88765611° в.д., 44.27101085° с.ш., 40.88735049° в.д., 44.27100853° с.ш., 40.88716086° в.д., далее в северо-западном направлении по прямой линии до точки с координатами 44.27107575° с.ш., 40.88705692° в.д.

Западная: от точки с координатами 44.27107575° с.ш., 40.88705692° в.д. в северо-восточном направлении по прямым линиям, последовательно соединяющим точки с координатами 44.27161732° с.ш., 40.88703111° в.д., 44.27229565° с.ш., 40.88739862° в.д., 44.27291791° с.ш., 40.88787119° в.д., 44.27324788° с.ш., 40.8882523° в.д., 44.27357861° с.ш., 40.88847021° в.д., 44.27381312° с.ш., 40.88844729° в.д., 44.27409214° с.ш., 40.88826922° в.д., 44.27437511° с.ш., 40.88820238° в.д., 44.27489688° с.ш., 40.88827970° в.д., 44.2750628° с.ш., 40.88824711° в.д., 44.27562357° с.ш., 40.88793694° в.д., далее в северо-западном направлении по прямой линии до границы хутора Красный Гай в точке с координатами 44.27566869° с.ш., 40.88786427° в.д., далее в северном направлении по восточным границам хутора Красный гай и хутора Свободный мир до точки с координатами 44.29466842° с.ш., 40.88425797° в.д., далее в северо-западном направлении по прямым линиям, последовательно соединяющим точки с координатами 44.2947801° с.ш., 40.88437386° в.д., 44.29552320° с.ш., 40.88469514° в.д., 44.29570125° с.ш., 40.88475311° в.д., 44.29593214° с.ш., 40.88471162° в.д., 44.29618954° с.ш., 40.88462673° в.д., 44.29697566° с.ш., 40.88453807° в.д., 44.29782938° с.ш., 40.88447812° в.д., 44.29822237° с.ш., 40.88435278° в.д., 44.29865237° с.ш., 40.88404793° в.д., 44.29887389° с.ш., 40.88400194° в.д., 44.29912584° с.ш., 40.88375215° в.д., 44.29952070° с.ш., 40.88339973° в.д., 44.30009637° с.ш., 40.88296780° в.д., 44.30036097° с.ш., 40.88288903° в.д., 44.30051132° с.ш., 40.88295081° в.д., 44.30070460° с.ш., 40.88312566° в.д., 44.30094182° с.ш., 40.88352977° в.д.,

44.30104993° с.ш., 40.88356380° в.д., 44.30129868° с.ш., 40.88356338° в.д.,  
 44.30141253° с.ш., 40.88347045° в.д., 44.30189112° с.ш., 40.88286135° в.д.,  
 44.30259377° с.ш., 40.88231891° в.д., 44.30337358° с.ш., 40.88203184° в.д.,  
 44.30414840° с.ш., 40.88198777° в.д., далее по прямой линии до границы хутора  
 Центрального в точке с координатами 44.30423965° с.ш., 40.88090616° в.д., да-  
 лее в северо-западном направлении по северо-восточной границе хуто-  
 ра Центрального до точки с координатами 44.31807126° с.ш., 40.87331001° в.д.,  
 далее в северо-восточном направлении по прямой линии до точки с координата-  
 ми 44.31835524° с.ш., 40.87333553° в.д., далее в северо-восточном направле-  
 нии по прямой линии до исходной точки.

Площадь зоны охраны – 321 га.

### Новокубанский район

Границы зоны охраны охотничьих ресурсов:

Северная и восточная: от исходной точки с координатами 45.177147° с.ш., 40.892529° в.д., расположенной на границе хутора Кирова, в северо-восточном направлении по прямой линии до лесозащитной полосы в точке с координатами 45.177382° с.ш., 40.892676° в.д., далее в северо-восточном направлении по лесозащитной полосе до точки с координатами 45.183063° с.ш., 40.907204° в.д., далее в юго-восточном направлении по прямой линии до точки с координатами 45.182888° с.ш., 40.907408° в.д., далее в северо-восточном направлении по прямой линии до железной дороги Гулькевичи – Армавир в точке с координатами 45.183197° с.ш., 40.908049° в.д., далее в юго-восточном направлении по железной дороге до пересечения с границей Новокубанского района в точке с координатами 45.054995° с.ш., 41.056506° в.д.

Южная: от места пересечения границы Новокубанского района железной дорогой Гулькевичи – Армавир в точке с координатами 45.054989° с.ш., 41.056518° в.д. в юго-западном направлении по границе Новокубанского района до пересечения с автомобильной дорогой М-29 в точке с координатами 45.026719° с.ш., 41.011539° в.д.

Западная: от места пересечения границы Новокубанского района автомобильной дорогой М-29 в точке с координатами 45.026719° с.ш., 41.011539° в.д. в северо-западном направлении по автомобильной дороге М-29 до перекрестка в точке с координатами 45.157743° с.ш., 40.891798° в.д., далее в северо-восточном направлении по автомобильной дороге до границы хутора Кирова, далее в северо-западном направлении по границе хутора Кирова, огибая его с востока, до исходной точки.

Площадь зоны охраны – 5821 га.

### Новопокровский район

Границы зоны охраны охотничьих ресурсов:

Северная: от исходной точки с координатами 45.916013° с.ш., 40.656792° в.д., расположенной на дамбе, по реке Корсун вниз по течению до

точки с координатами 45.928550° с.ш., 40.677198° в.д., далее в северо-западном направлении по прямой линии до границы станицы Новопокровской в точке координатами 45.929235° с.ш., 40.676513° в.д., далее в юго-восточном направлении по границе станицы Новопокровской до автомобильной дороги Новопокровская – Ильинская.

Восточная: от станицы Новопокровской в южном направлении по автомобильной дороге Новопокровская – Ильинская до границы станицы Ильинской, далее в юго-западном направлении по северо-западной границе станицы Ильинской до автомобильной дороги Еремизино-Борисовская – Ильинская.

Южная: от станицы Ильинской в западном направлении по автомобильной дороге Еремизино-Борисовская – Ильинская до точки с координатами 45.710118° с.ш., 40.667114° в.д.

Западная: от точки с координатами 45.710118° с.ш., 40.667114° в.д. в северном направлении по лесозащитной полосе до точки с координатами 45.781994° с.ш., 40.668127° в.д., далее в восточном направлении по прямой линии до точки с координатами 45.782036° с.ш., 40.670552° в.д., далее в северном направлении по лесозащитной полосе до точки с координатами 45.816140° с.ш., 40.671041° в.д., далее в северо-западном направлении по прямой линии до точки с координатами 45.818712° с.ш., 40.670077° в.д., далее в северном направлении по лесозащитной полосе до точки с координатами 45.854297° с.ш., 40.669951° в.д., далее в западном направлении по лесозащитной полосе до точки с координатами 45.854269° с.ш., 40.668833° в.д., далее в северном направлении по прямой линии до балки Косой в точке с координатами 45.861579° с.ш., 40.669028° в.д., далее вниз по течению по балке Косой до точки с координатами 45.870804° с.ш., 40.657805° в.д., далее в северном направлении по лесозащитной полосе до точки с координатами 45.889883° с.ш., 40.658294° в.д., далее в восточном направлении по прямой линии до точки с координатами 45.889883° с.ш., 40.659524° в.д., далее в северном направлении по лесозащитной полосе до точки с координатами 45.910031° с.ш., 40.659936° в.д., далее в северо-западном направлении по прямой линии до реки Корсун в точке с координатами 45.911219° с.ш., 40.659762° в.д., далее по реке Корсун вниз по течению до исходной точки.

Площадь зоны охраны – 9245 га.

#### Отрадненский район

Границы зоны охраны охотничьих ресурсов:

Северная: от исходной точки с координатами 44.222572° с.ш., 41.447215° в.д., расположенной на автомобильной дороге Надежная – Малотенгинская, на северо-восток по этой дороге до перекрестка в точке с координатами 44.236385° с.ш., 41.463734° в.д., далее в юго-восточном направлении по внутрихозяйственной дороге до реки Малый Тегинь в точке с координатами 44.236317° с.ш., 41.470489° в.д.

Восточная: от точки с координатами 44.236317° с.ш., 41.470489° в.д. в юго-восточном направлении по балке через водораздел до ручья Немский в



точке с координатами  $44.208439^{\circ}$  с.ш.,  $41.504552^{\circ}$  в.д.

Южная: от точки с координатами  $44.208439^{\circ}$  с.ш.,  $41.504552^{\circ}$  в.д. по ручью Немский вверх по течению до слияния с балкой Три Брата, далее на запад по северным границам лесных кварталов 21В, 20В, 19В, 18В, 17В, 16В, 15В, 14В Отраденского участкового лесничества, Лабинского лесничества до северо-западного угла лесного квартала 14В Отраденского участкового лесничества, Лабинского лесничества.

Западная: от северо-восточного угла лесного квартала 14В Отраденского участкового лесничества, Лабинского лесничества по гравийной дороге в северо-западном направлении до юго-восточной окраины станицы Надежной, далее в северо-восточном направлении по восточной границе станицы Надежной до исходной точки.

Площадь зоны охраны – 2936 га.

### Павловский район

Границы зоны охраны охотничьих ресурсов:

Северная: от исходной точки с координатами  $46.048445^{\circ}$  с.ш.,  $39.581666^{\circ}$  в.д. в восточном направлении по внутрихозяйственной автодороге до точки с координатами  $46.048564^{\circ}$  с.ш.,  $39.599644^{\circ}$  в.д., далее в южном направлении по лесозащитной полосе до точки с координатами  $46.026061^{\circ}$  с.ш.,  $39.599784^{\circ}$  в.д., далее в восточном направлении по лесозащитной полосе до автомобильной дороги Набережный – Октябрьский в точке с координатами  $46.026340^{\circ}$  с.ш.,  $39.651013^{\circ}$  в.д.

Восточная: от точки с координатами  $46.026340^{\circ}$  с.ш.,  $39.651013^{\circ}$  в.д. в южном направлении по автомобильной дороге Набережный – Октябрьский до перекрестка с автомобильной дорогой Октябрьский – Старолеушковская в точке с координатами  $45.990069^{\circ}$  с.ш.,  $39.650751^{\circ}$  в.д.

Южная: от точки с координатами  $45.990069^{\circ}$  с.ш.,  $39.650751^{\circ}$  в.д. в юго-западном направлении до границы поселка Октябрьского, далее в западном направлении по северной границе поселка Октябрьского до лесозащитной полосы в точке с координатами  $45.985925^{\circ}$  с.ш.,  $39.599405^{\circ}$  в.д.

Западная: от точки с координатами  $45.985925^{\circ}$  с.ш.,  $39.599405^{\circ}$  в.д. в северном направлении по лесозащитной полосе до точки с координатами  $46.026073^{\circ}$  с.ш.,  $39.599086^{\circ}$  в.д., далее в западном направлении по лесозащитной полосе до точки с координатами  $46.025942^{\circ}$  с.ш.,  $39.581843^{\circ}$  в.д., далее в северном направлении по лесозащитной полосе до исходной точки.

Площадь зоны охраны – 2133 га.

### Приморско-Ахтарский район

Участок № 1

Границы зоны охраны охотничьих ресурсов:

Северная: от точки с координатами  $46.251328^{\circ}$  с.ш.,  $38.262992^{\circ}$  в.д. в северо-восточном направлении по береговой линии Ясенской косы до точки с ко-

ординатами  $46.260712^{\circ}$  с.ш.,  $38.287005^{\circ}$  в.д.

Восточная: от точки с координатами  $46.260712^{\circ}$  с.ш.,  $38.287005^{\circ}$  в.д. в южном направлении по береговой линии Ясенской косы до точки с координатами  $46.254453^{\circ}$  с.ш.,  $38.287353^{\circ}$  в.д., далее в южном направлении по прямой линии до точки с координатами  $46.224414^{\circ}$  с.ш.,  $38.282764^{\circ}$  в.д., далее в южном направлении по прямой линии до точки с координатами  $46.207846^{\circ}$  с.ш.,  $38.281498^{\circ}$  в.д., далее в южном направлении по прямой линии до точки с координатами  $46.181975^{\circ}$  с.ш.,  $38.275464^{\circ}$  в.д., далее в южном направлении по прямой линии до гирла без названия в точке с координатами  $46.161717^{\circ}$  с.ш.,  $38.268421^{\circ}$  в.д.

Южная: от точки с координатами  $46.161717^{\circ}$  с.ш.,  $38.268421^{\circ}$  в.д. в юго-западном направлении по гирлу без названия до береговой линии Ясенской косы.

Западная: от устья гирла без названия в северо-восточном направлении по береговой линии Ясенской косы до исходной точки.

Площадь зоны охраны – 2711 га.

#### Участок № 2

Границы зоны охраны охотничьих ресурсов:

Северная: от исходной точки с координатами  $46.049217^{\circ}$  с.ш.,  $38.537871^{\circ}$  в.д. в юго-восточном направлении по берегу Бейсугского лимана до границы станицы Бриньковской в точке с координатами  $46.046422^{\circ}$  с.ш.,  $38.550686^{\circ}$  в.д., далее в юго-восточном направлении по юго-западной границе станицы Бриньковской до точки с координатами  $46.043801^{\circ}$  с.ш.,  $38.553532^{\circ}$  в.д.

Восточная: от точки с координатами  $46.043801^{\circ}$  с.ш.,  $38.553532^{\circ}$  в.д. в юго-западном направлении по лесозащитной полосе до автомобильной дороги Бриньковская – им. Тамаровского в точке с координатами  $46.022165^{\circ}$  с.ш.,  $38.537630^{\circ}$  в.д.

Южная: от точки с координатами  $46.022165^{\circ}$  с.ш.,  $38.537630^{\circ}$  в.д. в западном направлении по автомобильной дороге Бриньковская – им. Тамаровского до точки с координатами  $46.022606^{\circ}$  с.ш.,  $38.523911^{\circ}$  в.д., далее в западном направлении по прямой линии до точки с координатами  $46.022633^{\circ}$  с.ш.,  $38.523365^{\circ}$  в.д.

Западная: от точки с координатами  $46.022633^{\circ}$  с.ш.,  $38.523365^{\circ}$  в.д. в северо-восточном направлении по прямой линии до точки с координатами  $46.033239^{\circ}$  с.ш.,  $38.531236^{\circ}$  в.д., далее в северо-западном направлении по лесозащитной полосе до точки с координатами  $46.034760^{\circ}$  с.ш.,  $38.527231^{\circ}$  в.д., далее северо-восточном направлении по лесозащитной полосе до точки с координатами  $46.044076^{\circ}$  с.ш.,  $38.534186^{\circ}$  в.д., далее в том же направлении по прямой линии до исходной точки.

Площадь зоны охраны – 336 га.

#### Участок № 3

Границы зоны охраны охотничьих ресурсов:

Северная: от исходной точки с координатами  $46.000700^{\circ}$  с.ш.,

38.565741° в.д., расположенной на перекрестке автомобильной дороги Ольгинская – Бриньковская с внутрихозяйственной дорогой, в юго-восточном направлении по внутрихозяйственной дороге до МТФ в точке с координатами 45.996324° с.ш., 38.577894° в.д., далее в северо-восточном направлении по границе МТФ до балки Копанской, далее в северо-восточном направлении по балке Копанской до реки Бейсуг.

Восточная: от места слияния балки Копанской с рекой Бейсуг, в юго-восточном направлении по западному берегу Бейсугского водохранилища до правого берега балки в точке с координатами 45.989288° с.ш., 38.650708° в.д., далее в юго-западном направлении по правому берегу балки до лесозащитной полосы в точке с координатами 45.985718° с.ш., 38.626696° в.д.

Южная: от точки с координатами 45.985718° с.ш., 38.626696° в.д. в юго-западном направлении по лесозащитной полосе до точки с координатами 45.965357° с.ш., 38.611795° в.д., далее в северо-западном направлении по лесозащитной полосе до автомобильной дороги Ольгинская – Бриньковская в точке с координатами 45.985574° с.ш., 38.554692° в.д.

Западная: от точки с координатами 45.985574° с.ш., 38.554692° в.д. в северо-восточном направлении по автомобильной дороге Ольгинская – Бриньковская до исходной точки.

Площадь зоны охраны – 2235 га.

### Славянский район

#### Участок № 1

Северная: от исходной точки с координатами 45.47953744° с.ш., 37.70881688° в.д., расположенной на границе хутора Верхнего, в юго-восточном направлении по юго-западной границе хутора Верхнего до автомобильной дороги Верхний – Черноерковская в точке с координатами 45.47278077° с.ш., 37.72574593° в.д.

Восточная: от точки с координатами 45.47278077° с.ш., 37.72574593° в.д. в юго-восточном направлении по автомобильной дороге Верхний – Черноерковская до станции Черноерковской, далее по западной, южной и восточной границам станции Черноерковской до автодороги Черноерковская – Петровская, далее в юго-восточном направлении по автомобильной автодороге Черноерковская – Петровская до перекрестка в точке с координатами 45.43529653° с.ш., 37.82957264° в.д., далее в юго-восточном направлении по автомобильной дороге до ерика Терноватого в точке с координатами 45.42812632° с.ш., 37.83376283° в.д.

Южная: от точки с координатами 45.42812632° с.ш., 37.83376283° в.д. в западном направлении по ерику Терноватому до канала в точке с координатами 45.43149457° с.ш., 37.78471483° в.д., далее по этому каналу в юго-восточном направлении до Черноерковского опреснительного канала в точке с координатами 45.42243694° с.ш., 37.79584129° в.д., далее в юго-западном направлении по каналу до точки с координатами 45.38262400° с.ш., 37.74978600° в.д.

Западная: от точки с координатами 45.38262400° с.ш., 37.74978600° в.д. в

северо-западном направлении по грунтовой дороге до берега лимана Лозовского в точке с координатами  $45.38833400^{\circ}$  с.ш.,  $37.73876300^{\circ}$  в.д., далее в северном направлении по берегам лиманов Лозовского, Восточного, Песчаного до точки с координатами  $45.47793892^{\circ}$  с.ш.,  $37.70496804^{\circ}$  в.д., далее в северо-восточном направлении по каналу до исходной точки.

Площадь зоны охраны – 3332 га.

Участок № 2

Границы зоны охраны охотничьих ресурсов:

Северная: от исходной точки с координатами  $45.211641^{\circ}$  с.ш.,  $37.753164^{\circ}$  в.д. в северо-восточном направлении по каналу до моста в точке с координатами  $45.235768^{\circ}$  с.ш.,  $37.841298^{\circ}$  в.д.

Восточная: от точки с координатами  $45.235768^{\circ}$  с.ш.,  $37.841298^{\circ}$  в.д. в юго-восточном направлении по автомобильной дороге, ведущей к станции Анастасиевской, до точки с координатами  $45.219622^{\circ}$  с.ш.,  $37.858007^{\circ}$  в.д.

Южная: от точки с координатами  $45.219622^{\circ}$  с.ш.,  $37.858007^{\circ}$  в.д. в юго-западном направлении по автомобильной дороге Анастасиевская – Коржевский до точки с координатами  $45.200199^{\circ}$  с.ш.,  $37.751732^{\circ}$  в.д.

Западная: от точки с координатами  $45.200199^{\circ}$  с.ш.,  $37.751732^{\circ}$  в.д. в северном направлении по автомобильной дороге до исходной точки.

Площадь зоны охраны – 1594 га.

#### Староминский район

Границы зоны охраны охотничьих ресурсов:

Северная: от исходной точки с координатами  $46.412681^{\circ}$  с.ш.,  $38.879428^{\circ}$  в.д. в восточном направлении по лесозащитной полосе и внутрихозяйственной автомобильной дороге до железной дороги Староминская – Новоминская в точке с координатами  $46.412285^{\circ}$  с.ш.,  $39.003564^{\circ}$  в.д.

Восточная: от точки с координатами  $46.412285^{\circ}$  с.ш.,  $39.003564^{\circ}$  в.д. в юго-западном направлении по железной дороге Староминская – Новоминская до границы Староминского района.

Южная: от места пересечения границы Староминского района железной дорогой Староминская – Новоминская в западном направлении по границе Староминского района до балки Желтые Копани в точке с координатами  $46.394549^{\circ}$  с.ш.,  $38.857633^{\circ}$  в.д.

Западная: от точки с координатами  $46.394549^{\circ}$  с.ш.,  $38.857633^{\circ}$  в.д. в северном направлении по балке Желтые Копани до границы хутора Желтые Копани, далее в северо-восточном направлении по границе хутора Желтые Копани, огибая его с востока, до исходной точки.

Площадь зоны охраны – 1 941 га.

#### Тбилисский район

Границы зоны охраны охотничьих ресурсов:

Северная: от исходной точки с координатами  $45.546426^{\circ}$  с.ш.,

40.167469° в.д. в восточном направлении по внутрихозяйственной автомобильной дороге до точки с координатами 45.546752° с.ш., 40.180603° в.д., далее в южном направлении по лесозащитной полосе до автодороги Нововладимировская – Ловлинская в точке с координатами 45.516987° с.ш., 40.180716° в.д., далее в восточном направлении по автомобильной дороге Нововладимировская – Ловлинская до точки с координатами 45.516153° с.ш., 40.212964° в.д.

Восточная: от точки с координатами 45.516153° с.ш., 40.212964° в.д. в южном направлении по лесозащитной полосе до точки с координатами 45.501615° с.ш., 40.212304° в.д., далее в восточном направлении по лесозащитной полосе до точки с координатами 45.501622° с.ш., 40.212783° в.д., далее в южном направлении по лесозащитной полосе до точки с координатами 45.461112° с.ш., 40.213004° в.д.

Южная: от точки с координатами 45.461112° с.ш., 40.213004° в.д. в западном направлении по лесозащитной полосе до точки с координатами 45.461105° с.ш., 40.190686° в.д., далее по прямой линии в северо-западном направлении до точки с координатами 45.461431° с.ш., 40.189359° в.д., далее в северном направлении по прямой линии до точки с координатами 45.464143° с.ш., 40.189468° в.д., далее в западном направлении по прямой линии до границы посёлка Первомайского в точке с координатами 45.464154° с.ш., 40.188043° в.д., далее в юго-западном направлении по границе посёлка Первомайского, огибая его с севера, до точки с координатами 45.461224° с.ш., 40.175843° в.д., далее в юго-западном направлении по прямой линии до автодороги Октябрьский – Первомайский в точке с координатами 45.460956° с.ш., 40.175430° в.д., далее по этой дороге до точки с координатами 45.460873° с.ш., 40.160399° в.д.

Западная: от точки с координатами 45.460873° с.ш., 40.160399° в.д. в северном направлении по лесозащитной полосе до точки с координатами 45.487889° с.ш., 40.160171° в.д., далее в восточном направлении по внутрихозяйственной дороге до точки с координатами 45.487889° с.ш., 40.161889° в.д., далее в северном направлении по лесозащитной полосе до точки с координатами 45.534331° с.ш., 40.161809° в.д., далее в восточном направлении по прямой линии до точки с координатами 45.534215° с.ш., 40.167951° в.д., далее в северном направлении по лесозащитной полосе до исходной точки.

Площадь зоны охраны – 2858 га.

### Темрюкский район

Границы зоны охраны охотничьих ресурсов:

Северная: от исходной точки, расположенной на берегу Ахтанизовского лимана, в точке с координатами 45.286037° с.ш., 37.212951° в.д. в северо-восточном направлении по берегу Ахтанизовского лимана до точки с координатами 45.309385° с.ш., 37.246560° в.д.

Восточная: от точки с координатами 45.309385° с.ш., 37.246560° в.д. в юго-восточном направлении по берегу Ахтанизовского лимана до точки с координатами 45.282778° с.ш., 37.262704° в.д.

Южная: от точки с координатами  $45.282778^{\circ}$  с.ш.,  $37.262704^{\circ}$  в.д. по прямой линии до точки с координатами  $45.275352^{\circ}$  с.ш.,  $37.258157^{\circ}$  в.д., далее в юго-восточном направлении вдоль северо-восточного берега Казачьего ерика на расстоянии 50 метров восточнее берега канала до точки с координатами  $45.260858^{\circ}$  с.ш.,  $37.273569^{\circ}$  в.д., далее в юго-западном направлении по прямой линии до точки с координатами  $45.260412^{\circ}$  с.ш.,  $37.272476^{\circ}$  в.д., далее в северо-западном направлении вдоль юго-западного берега Казачьего ерика на расстоянии 50 метров западнее берега канала до точки с координатами  $45.281749^{\circ}$  с.ш.,  $37.249797^{\circ}$  в.д., расположенной в русле канала, далее по этому каналу в юго-западном направлении до точки с координатами  $45.274353^{\circ}$  с.ш.,  $37.225878^{\circ}$  в.д.

Западная: от точки с координатами  $45.274353^{\circ}$  с.ш.,  $37.225878^{\circ}$  в.д. в северо-западном направлении по каналу до исходной точки.

Площадь зоны охраны – 813 га.

### Тимашевский район

#### Участок № 1

Границы зоны охраны охотничьих ресурсов:

Северная: от исходной точки с координатами  $45.506509^{\circ}$  с.ш.,  $38.911442^{\circ}$  в.д. в юго-восточном направлении по внутрихозяйственной дороге до точки с координатами  $45.489205^{\circ}$  с.ш.,  $38.943636^{\circ}$  в.д.

Восточная: от точки с координатами  $45.489205^{\circ}$  с.ш.,  $38.943636^{\circ}$  в.д. в юго-западном направлении по внутрихозяйственной дороге до точки с координатами  $45.459665^{\circ}$  с.ш.,  $38.913940^{\circ}$  в.д.

Южная: от точки с координатами  $45.459665^{\circ}$  с.ш.,  $38.913940^{\circ}$  в.д. в северо-западном направлении по лесозащитной полосе до точки с координатами  $45.478122^{\circ}$  с.ш.,  $38.880245^{\circ}$  в.д.

Западная: от точки с координатами  $45.478122^{\circ}$  с.ш.,  $38.880245^{\circ}$  в.д. в северо-восточном направлении по внутрихозяйственной автомобильной дороге до исходной точки.

Площадь зоны охраны – 1285 га.

#### Участок № 2

Границы зоны охраны охотничьих ресурсов:

Северная: от исходной точки с координатами  $45.537454^{\circ}$  с.ш.,  $39.047886^{\circ}$  в.д. в восточном направлении по лесозащитной полосе до границы Тимашевского района в точке с координатами  $45.537832^{\circ}$  с.ш.,  $39.116234^{\circ}$  в.д.

Восточная: от точки с координатами  $45.537832^{\circ}$  с.ш.,  $39.116234^{\circ}$  в.д. в южном направлении по границе Тимашевского района до точки с координатами  $45.492722^{\circ}$  с.ш.,  $39.116830^{\circ}$  в.д., далее в южном направлении по лесозащитной полосе до железной дороги в точке с координатами  $45.488063^{\circ}$  с.ш.,  $39.116975^{\circ}$  в.д.

Южная: от точки с координатами  $45.488063^{\circ}$  с.ш.,  $39.116975^{\circ}$  в.д. в западном направлении по внутрихозяйственной автодороге вдоль лесополосы до точки с координатами  $45.487904^{\circ}$  с.ш.,  $39.091496^{\circ}$  в.д., далее в северном

направлении по внутрихозяйственной дороге до точки с координатами  $45.488818^{\circ}$  с.ш.,  $39.091496^{\circ}$  в.д., далее в западном направлении по внутрихозяйственной дороге до точки с координатами  $45.488796^{\circ}$  с.ш.,  $39.041711^{\circ}$  в.д., далее в северо-западном направлении по прямой линии до точки с координатами  $45.489002^{\circ}$  с.ш.,  $39.040638^{\circ}$  в.д., далее в северо-западном направлении по прямой линии до точки с координатами  $45.489535^{\circ}$  с.ш.,  $39.040294^{\circ}$  в.д., далее в северо-западном направлении по прямой линии до точки с координатами  $45.490557^{\circ}$  с.ш.,  $39.040167^{\circ}$  в.д., далее в западном направлении по прямой линии до лесозащитной полосы в точке с координатами  $45.490544^{\circ}$  с.ш.,  $39.039876^{\circ}$  в.д.

Западная: от точки с координатами  $45.490544^{\circ}$  с.ш.,  $39.039876^{\circ}$  в.д. в северном направлении по лесозащитной полосе до точки с координатами  $45.496713^{\circ}$  с.ш.,  $39.039738^{\circ}$  в.д., далее в северном направлении по прямой линии до внутрихозяйственной дороги в точке с координатами  $45.503571^{\circ}$  с.ш.,  $39.039729^{\circ}$  в.д., далее в восточном направлении по лесозащитной полосе до точки с координатами  $45.503598^{\circ}$  с.ш.,  $39.044306^{\circ}$  в.д., далее в северном направлении по лесозащитной полосе до точки с координатами  $45.514351^{\circ}$  с.ш.,  $39.044192^{\circ}$  в.д., далее в северном направлении по прямой линии до точки с координатами  $45.519493^{\circ}$  с.ш.,  $39.044139^{\circ}$  в.д., далее в северо-восточном направлении по прямой линии через реку Кирпильцы до её правого берега в точке с координатами  $45.521076^{\circ}$  с.ш.,  $39.045162^{\circ}$  в.д., далее в восточном направлении по правому берегу реки Кирпильцы до точки с координатами  $45.520952^{\circ}$  с.ш.,  $39.048083^{\circ}$  в.д., далее в северном направлении по лесозащитной полосе до исходной точки.

Площадь зоны охраны – 3086 га.

### Тихорецкий район

Границы зоны охраны охотничьих ресурсов:

Северная: от исходной точки с координатами  $45.846118^{\circ}$  с.ш.,  $40.450392^{\circ}$  в.д. в восточном направлении по внутрихозяйственной дороге до границы Тихорецкого района в точке с координатами  $45.846133^{\circ}$  с.ш.,  $40.488735^{\circ}$  в.д.

Восточная: от точки с координатами  $45.846133^{\circ}$  с.ш.,  $40.488735^{\circ}$  в.д. в южном направлении по границе Тихорецкого района до пересечения с внутрихозяйственной автомобильной дорогой в точке с координатами  $45.737909^{\circ}$  с.ш.,  $40.487704^{\circ}$  в.д.

Южная: от точки с координатами  $45.737909^{\circ}$  с.ш.,  $40.487704^{\circ}$  в.д. в западном направлении по внутрихозяйственной дороге до точки с координатами  $45.738065^{\circ}$  с.ш.,  $40.418781^{\circ}$  в.д.

Западная: от точки с координатами  $45.738065^{\circ}$  с.ш.,  $40.418781^{\circ}$  в.д. в северном направлении по лесозащитной полосе до точки с координатами  $45.749326^{\circ}$  с.ш.,  $40.418687^{\circ}$  в.д., далее в северо-восточном направлении по прямой линии до лесозащитной полосы в точке с координатами  $45.751320^{\circ}$  с.ш.,  $40.419419^{\circ}$  в.д., далее в северном направлении по лесозащитной полосе до точ-

ки с координатами  $45.764320^{\circ}$  с.ш.,  $40.419477^{\circ}$  в.д., далее в западном направлении по прямой линии до точки с координатами  $45.764313^{\circ}$  с.ш.,  $40.418592^{\circ}$  в.д., далее в северном направлении по лесозащитной полосе до точки с координатами  $45.820594^{\circ}$  с.ш.,  $40.419071^{\circ}$  в.д., далее в восточном направлении по внутрихозяйственной дороге до точки с координатами  $45.820478^{\circ}$  с.ш.,  $40.436683^{\circ}$  в.д., далее в северном направлении по внутрихозяйственной дороге до границы станции Терновской, далее в северо-восточном направлении по юго-восточной границе станции Терновской до точки с координатами  $45.842390^{\circ}$  с.ш.,  $40.449655^{\circ}$  в.д., далее в северном направлении по внутрихозяйственной дороге до исходной точки.

Площадь зоны охраны – 5801 га.

### Успенский район

Границы зоны охраны охотничьих ресурсов:

Северная: от точки с координатами  $44.904333^{\circ}$  с.ш.,  $41.459986^{\circ}$  в.д. в восточном направлении по внутрихозяйственной дороге до балки Армянской, далее в восточном направлении по внутрихозяйственной дороге вдоль северной границы балки Армянской до точки с координатами  $44.905911^{\circ}$  с.ш.,  $41.555055^{\circ}$  в.д.

Восточная: от точки с координатами  $44.905911^{\circ}$  с.ш.,  $41.555055^{\circ}$  в.д. в южном направлении по грунтовой дороге до точки с координатами  $44.885162^{\circ}$  с.ш.,  $41.556942^{\circ}$  в.д.

Южная: от точки с координатами  $44.885162^{\circ}$  с.ш.,  $41.556942^{\circ}$  в.д. в северо-западном направлении по кромке поля до точки с координатами  $44.891517^{\circ}$  с.ш.,  $41.533569^{\circ}$  в.д., далее в южном направлении по кромке поля до внутрихозяйственной дороги в точке с координатами  $44.885553^{\circ}$  с.ш.,  $41.534309^{\circ}$  в.д., далее в западном направлении по прямой линии до точки с координатами  $44.885536^{\circ}$  с.ш.,  $41.533426^{\circ}$  в.д., далее в юго-западном направлении по внутрихозяйственной дороге до автомобильной дороги, ведущей от станции Николаевской, в точке с координатами  $44.866684^{\circ}$  с.ш.,  $41.501425^{\circ}$  в.д., далее в западном направлении по автомобильной дороге до перекрестка в точке с координатами  $44.858875^{\circ}$  с.ш.,  $41.494778^{\circ}$  в.д., расположенного к северу от хутора Веселого.

Западная: от точки с координатами  $44.858875^{\circ}$  с.ш.,  $41.494778^{\circ}$  в.д. в северо-западном направлении по автомобильной дороге Веселый – Срединский до исходной точки.

Площадь зоны охраны – 2729 га.

### Усть-Лабинский район

Границы зоны охраны охотничьих ресурсов:

Северная: от исходной точки с координатами  $45.440999^{\circ}$  с.ш.,  $39.707043^{\circ}$  в.д. в восточном направлении по границе Усть-Лабинского района до точки с координатами  $45.441753^{\circ}$  с.ш.,  $39.769473^{\circ}$  в.д.



Восточная: от точки с координатами 45.441753° с.ш., 39.769473° в.д. в южном направлении по лесозащитной полосе и внутрихозяйственной дороге до северной границы станицы Восточной в точке с координатами 45.374076° с.ш., 39.773632° в.д.

Южная: от точки с координатами 45.374076° с.ш., 39.773632° в.д. в западном направлении по северным границам станицы Восточной и станицы Кирпильской до автомобильной дороги Кирпильская – Выселки в точке с координатами 45.385840° с.ш., 39.707579° в.д.

Западная: от точки с координатами 45.385840° с.ш., 39.707579° в.д. в северном направлении по автомобильной дороге Кирпильская – Выселки до исходной точки.

Площадь зоны охраны – 3238 га.

### Щербиновский район

Границы зоны охраны охотничьих ресурсов:

Северная: от исходной точки с координатами 46.768833° с.ш., 38.791133° в.д. в восточном направлении по внутрихозяйственной дороге и лесозащитной полосе до границы Щербиновского района в точке с координатами 46.771395° с.ш., 38.895643° в.д.

Восточная: от точки с координатами 46.771395° с.ш., 38.895643° в.д. в южном направлении по границе Щербиновского района до точки с координатами 46.731984° с.ш., 38.895797° в.д.

Южная: от точки с координатами 46.731984° с.ш., 38.895797° в.д. в западном направлении по лесозащитной полосе до точки с координатами 46.731758° с.ш., 38.824988° в.д., далее в южном направлении по лесозащитной полосе до точки с координатами 46.708694° с.ш., 38.824993° в.д., далее в западном направлении по внутрихозяйственной дороге до автомобильной дороги Екатериновка – Любимов в точке с координатами 46.708455° с.ш., 38.791198° в.д.

Западная: от точки с координатами 46.708455° с.ш., 38.791198° в.д. в северном направлении по автомобильной дороге Екатериновка – Любимов до исходной точки.

Площадь зоны охраны – 4166 га.»

6. В разделе 7 «Мероприятия по организации рационального использования охотничьих ресурсов»:

1) подразделы 7.1.2, 7.1.3 подраздела 7.1 изложить в следующей редакции:

#### **«7.1.2. Рекомендации по проведению биотехнических мероприятий**

В соответствии с Федеральным законом от 24 июля 2009 г. № 209-ФЗ «Об охоте и о сохранении охотничьих ресурсов и о внесении изменений в отдельные законодательные акты Российской Федерации» (далее – Федеральный закон № 209-ФЗ) к биотехническим мероприятиям относятся меры по поддержанию и увеличению численности охотничьих ресурсов.

Содержание биотехнических мероприятий, порядок их проведения устанавливаются уполномоченным федеральным органом исполнительной власти. В соответствии с полномочиями, установленными Федеральным законом № 209-ФЗ, Министерство природных ресурсов и экологии Российской Федерации приняло приказ от 24 декабря 2010 г. № 560 «Об утверждении видов и состава биотехнических мероприятий, а также порядка их проведения в целях сохранения охотничьих ресурсов», в соответствии с которым к биотехническим мероприятиям относятся меры по поддержанию и увеличению численности охотничьих ресурсов, а также определено, что в охотничьих угодьях проводятся следующие виды биотехнических мероприятий:

предотвращение гибели охотничьих ресурсов, в том числе: предотвращение незаконной добычи охотничьих ресурсов, а также разрушения и уничтожения среды их обитания; изъятие хищных животных (за исключением объектов животного мира, отнесенных к охотничьим ресурсам, а также млекопитающих и птиц, занесенных в Красную книгу Российской Федерации и (или) в красные книги субъектов Российской Федерации), влияющих на сокращение численности охотничьих ресурсов; предотвращение гибели охотничьих ресурсов при эксплуатации транспортных средств и осуществлении производственных процессов; создание в охотничьих угодьях зон охраны охотничьих ресурсов;

подкормка охотничьих ресурсов и улучшение кормовых условий среды их обитания, в том числе: выкладка кормов; создание искусственных водоемов; создание сооружений для выкладки кормов; устройство кормовых полей;

улучшение условий защиты и естественного воспроизводства охотничьих ресурсов, в том числе: создание защитных посадок растений; устройство искусственных мест размножения, жилищ, укрытий охотничьих ресурсов; создание искусственных водоёмов;

расселение охотничьих ресурсов, в том числе: акклиматизация и реакклиматизация охотничьих ресурсов; расселение охотничьих ресурсов; размещение охотничьих ресурсов в среде их обитания, выращенных в полувольных условиях и искусственно созданной среде обитания.

#### **7.1.2.1. Предотвращение незаконной добычи охотничьих ресурсов, а также разрушения и уничтожения среды их обитания**

Устранение незаконной добычи охотничьих ресурсов, разрушения и уничтожения среды их обитания осуществляется в ходе мероприятий по контролю и надзору в области охоты и сохранения охотничьих ресурсов.

В соответствии со статьей 40 Федерального закона № 209-ФЗ федеральный государственный охотничий контроль (надзор) (далее – государственный надзор) осуществляется уполномоченными органами исполнительной власти субъектов Российской Федерации в рамках переданных полномочий Российской Федерации по осуществлению государственного надзора в пределах их компетенции.

Предметом государственного надзора является соблюдение юридическими лицами, индивидуальными предпринимателями и гражданами требований, установленных Федеральным законом № 209-ФЗ, другими федеральными зако-

нами, принимаемыми в соответствии с ними иными нормативными правовыми актами Российской Федерации, нормативными правовыми актами субъектов Российской Федерации в области охоты и сохранения охотничьих ресурсов.

Организация и осуществление государственного надзора регулируются Федеральным законом от 31 июля 2020 г. № 248-ФЗ «О государственном контроле (надзоре) и муниципальном контроле в Российской Федерации».

Производственный охотничий контроль осуществляется охотпользователями в соответствии со статьей 41 Федерального закона № 209-ФЗ, приказом Минприроды России от 9 января 2014 г. № 6 «Об утверждении Порядка осуществления производственного охотничьего контроля и о признании утратившим силу приказа Министерства природных ресурсов и экологии Российской Федерации от 26 марта 2012 г. № 81 «Об утверждении Порядка осуществления производственного охотничьего контроля».

**7.1.2.2. Изъятие хищных животных (за исключением объектов животного мира, отнесенных к охотничьим ресурсам, а также млекопитающих и птиц, занесенных в Красную книгу Российской Федерации и (или) в красные книги субъектов Российской Федерации), влияющих на сокращение численности охотничьих ресурсов**

В соответствии с положениями статьи 43 Федерального закона от 24 апреля 1995 г. № 52-ФЗ «О животном мире» (далее – Федеральный закон № 52-ФЗ) добыча объектов животного мира, не отнесенных к охотничьим ресурсам и водным биологическим ресурсам, допускается только по разрешениям специально уполномоченных государственных органов по охране, контролю и регулированию использования объектов животного мира и среды обитания в соответствии с разграничением полномочий, предусмотренным статьями 5 и 6 указанного Федерального закона.

Порядок добычи объектов животного мира, не отнесенных к охотничьим ресурсам и водным биологическим ресурсам, определяется Федеральным законом № 52-ФЗ, иными законами и другими нормативными правовыми актами Российской Федерации, а также законами и иными нормативными правовыми актами субъектов Российской Федерации.

В соответствии с положениями статьи 6 Федерального закона № 52-ФЗ выдача разрешений на использование объектов животного мира, за исключением объектов, находящихся на особо охраняемых природных территориях федерального значения, а также объектов животного мира, занесенных в Красную книгу Российской Федерации осуществляется органами государственной власти субъекта Российской Федерации.

Приказом министерства природных ресурсов Краснодарского края от 21 октября 2015 г. № 1693 утверждены Правила использования объектов животного мира, не отнесенных к охотничьим ресурсам, на территории Краснодарского края (далее – Правила). Правила регламентируют использование объектов животного мира, не отнесенных к охотничьим ресурсам, на территории

Краснодарского края, виды, способы и сроки такого использования, виды объектов животного мира, разрешенные к использованию.

Правила определяют, что добыча объектов животного мира осуществляется в научных, культурных и хозяйственных целях по разрешениям, выдаваемым уполномоченным органом Краснодарского края в области охраны и использования объектов животного мира и среды их обитания.

Допускается использование всех видов орудий и способов добычи объектов животного мира, исключая:

применение химических (отравляющих, одурманивающих) препаратов, за исключением пахучих приманок;

применение световых устройств, взрывчатых веществ;

применение орудий и способов добывания, которые наносят физические и психические травмы объектам животного мира;

использование ловчих ям, настороженных ружей, крючьев и общепас-ных самоловов;

применение любых способов и орудий массовой добычи при добыче в научных и культурных целях;

отлов и (или) отстрел птиц в гнездовой период и у гнезд, за исключением добычи птенцов дневных хищных птиц для их использования в качестве ловчих;

разрушение гнезд, нор, убежищ, логовищ, жилищ животных;

добыча объектов животного мира, которые находятся в бедственном положении и беспомощном состоянии.

Наибольшее вредоносное значение для охотничьих ресурсов оказывают бродячие собаки и кошки. Их численность должна быть минимальной в охотничьих угодьях.

### **7.1.2.3. Предотвращение гибели охотничьих ресурсов при эксплуатации транспортных средств и осуществлении производственных процессов**

Статьей 44 Федерального закона № 209-ФЗ установлено, что при осуществлении сельскохозяйственной и иной деятельности строительство объектов, эксплуатация транспортных средств, внедрение новых технологических процессов, применение ядохимикатов должны осуществляться с соблюдением утвержденных Правительством Российской Федерации требований о предотвращении гибели охотничьих ресурсов.

Требования по предотвращению гибели объектов животного мира при осуществлении производственных процессов, а также при эксплуатации транспортных магистралей, трубопроводов, линий связи и электропередачи, утверждены постановлением Правительства Российской Федерации от 13 августа 1996 г. № 997 (далее – Требования № 997).

Требования № 997 регламентируют производственную деятельность в целях предотвращения гибели объектов животного мира, обитающих в условиях естественной свободы, в результате изменения среды обитания и нарушения

путей миграции; попадания в водозаборные сооружения, узлы производственного оборудования, под движущийся транспорт и сельскохозяйственные машины; строительства промышленных и других объектов, добычи, переработки и транспортировки сырья; столкновения с проводами и электрошока, воздействия электромагнитных полей, шума, вибрации; технологических процессов животноводства и растениеводства.

Требования № 997 подлежат выполнению при осуществлении производственных процессов в сельском, лесном хозяйстве и лесной промышленности, на производственных площадках с открыто размещенным оборудованием, гидросооружениях и водохранилищах, в местах размещения сырья и вспомогательных материалов, на водных транспортных путях и магистралях автомобильного, железнодорожного транспорта и аэродромах, а также при эксплуатации трубопроводов, линий электропередачи мощностью от 6 кВ и выше и линий проводной связи.

Органы исполнительной власти субъектов Российской Федерации применительно к Требованиям № 997 утверждают требования по предотвращению гибели объектов животного мира при осуществлении производственных процессов, а также при эксплуатации транспортных магистралей, трубопроводов, линий связи и электропередачи на территориях субъектов Российской Федерации с учетом их природных и других особенностей.

Во исполнение предусмотренных законодательством полномочий утверждено постановление главы администрации (губернатора) Краснодарского края от 23 августа 2016 г. № 642 «Об утверждении Требований по предотвращению гибели объектов животного мира при осуществлении производственных процессов, а также при эксплуатации транспортных магистралей, трубопроводов, линий связи и электропередачи на территории Краснодарского края» (далее – Требования № 642), которое обязательно для всех юридических лиц независимо от их организационно-правовой формы, а также физических лиц, осуществляющих предпринимательскую деятельность без образования юридического лица, и действует на всей территории Краснодарского края, за исключением особо охраняемых природных территорий федерального значения.

Требования № 642 регламентируют производственную деятельность в целях предотвращения гибели объектов животного мира, обитающих в условиях естественной свободы, в результате изменения среды обитания и нарушений путей миграции; попадания в водозаборные сооружения, узлы производственного оборудования, под движущийся транспорт и сельскохозяйственные машины; строительства, реконструкции и капитального ремонта промышленных и других объектов, добычи, переработки и транспортировки сырья; столкновения с проводами и электрошока, воздействия электромагнитных полей, шума, вибраций; технологических процессов животноводства и растениеводства.

Требования № 642 подлежат выполнению при осуществлении производственных процессов в сельском, лесном хозяйстве и лесной промышленности, при ведении инженерных изысканий, проектировании, строительстве, реконструкции, капитальном ремонте и эксплуатации объектов капитального строительства, на производственных площадках с открыто размещенным оборудова-

нием, гидросооружениях и водохранилищах, в местах размещения сырья и вспомогательных материалов, на водных транспортных путях и магистралях автомобильного, железнодорожного транспорта и аэродромах, а также при эксплуатации трубопроводов, линий электропередачи мощностью от 6 кВ и выше и линий проводной связи.

#### **7.1.2.4. Создание в охотничьих угодьях зон охраны охотничьих ресурсов**

В соответствии со статьей 51 Федерального закона № 209-ФЗ в целях сохранения охотничьих ресурсов в соответствии с Лесным кодексом Российской Федерации и другими федеральными законами создаются особо защитные участки лесов и другие зоны охраны охотничьих ресурсов, в которых их использование ограничивается.

При проектировании зон охраны в охотничьих угодьях должны соблюдаться нижеследующие основные принципы.

Принцип экологической емкости и территориальной достаточности. Площадь территории, выделяемой в зону охраны, должна быть достаточной для круглогодичного обитания охраняемых видов фауны с учетом их сезонных и трофических перемещений. Иными словами, территория должна обладать необходимой биологической емкостью и оптимальной площадью.

Учитывая видовой состав охотничьей фауны региона (преимущественно полевая и степная дичь в качестве фоновых видов), минимальной площадью зоны охраны следует считать 1 тыс. га. Выделение под территорию зоны охраны участков меньшего размера нежелательно, так как их биологическая емкость недостаточна.

Площадь зоны охраны должна находиться в прямой зависимости с общей площадью охотничьего угодья. Для угодья площадью в несколько десятков тысяч гектаров зона охраны площадью 1 тыс. га не сможет полноценно обеспечить восстановление воспроизводственного потенциала основных видов охотничьих ресурсов.

Кроме того, при проектировании зон охраны охотничьих ресурсов в общедоступном охотничьем угодье рекомендуется придерживаться требования о выделении в их состав не более 10 процентов от общей площади общедоступного охотничьего угодья, что соответствует положениям пункта 69.1 приказа Министерства природных ресурсов и экологии Российской Федерации от 24 июля 2020 г. № 477 «Об утверждении Правил охоты».

Принцип четкого прохождения границ. В связи с тем, что на территории зон охраны устанавливаются различные ограничения природопользования, их границы, как и границы охотничьих угодий, должны проходить по четким, длительное время сохраняющимся ориентирам (реки, ручьи, каналы, дороги и другие). Это позволит облегчить задачу обозначения на местности границ зон охраны информационными знаками, а также минимизировать возможность непреднамеренного нарушения их границ и режима гражданами и юридическими лицами.

Принцип учета качественного состава охотничьих угодий. Создавать зоны охраны необходимо в угодьях, представляющих особую ценность с позиций сохранения и воспроизводства охотничьих ресурсов (в первую очередь видов, наиболее перспективных в хозяйственном отношении).

На территории Краснодарского края в условиях масштабной распашки целинных степей и вовлечения данных территорий в сельхозоборот качественная характеристика среды на таких преобразованных участках снижается для большинства видов фауны. Наиболее ценными для воспроизводства охотничьих ресурсов территориями являются участки, в меньшей степени подвергшиеся антропогенной трансформации: леса, нераспаханные участки со степной травянистой растительностью, прибрежные, пойменные и прочие обильно увлажненные участки, приуроченные к долинам рек, днищам балок и других водных объектов. Следовательно, в современных условиях Краснодарского края именно такие территории и следует отводить под зоны охраны охотничьих ресурсов. Необходимо также учитывать закономерность: биоразнообразие заметно выше на участках, имеющих пограничное расположение между различными элементами среды обитания (лес – степь, степь – водный объект).

Соблюдение данного принципа позволит обеспечить их полноценное функционирование, создать необходимые условия для охраны и воспроизводства охотничьих ресурсов, сохранения среды их обитания.

Принцип создания единой природоохранной системы с существующими особо охраняемыми природными территориями. При проектировании зон охраны в общедоступных охотничьих угодьях необходимо учитывать факт наличия и местоположения различных ООПТ как в контуре границ угодья, так и по смежности границ. Любые ООПТ выполняют значимые природоохранные функции. Их природоохранный потенциал будет реализован более широко в том случае, если проектируемые зоны охраны будут в той или иной степени играть роль буферных зон между границей особо охраняемых природных территорий и охотничьими угодьями, в которых ограничения не установлены. Таким образом, при наличии в границах общедоступного охотничьего угодья какой-либо ООПТ или ее примыкания к границам угодья, оптимально проектировать зону охраны, создавая ее на приграничной с ООПТ территории. Это позволит повысить воспроизводственный и природоохранный потенциал ООПТ и самой зоны охраны (возникает единая природоохранная система).

Обозначение на местности зон охраны специальными информационными знаками (предупредительными аншлагами) является важной информационно-профилактической мерой для соблюдения установленного режима охраны на их территории.

#### **7.1.2.5. Выкладка кормов**

Выкладка кормов с целью подкормки охотничьих ресурсов осуществляется не круглогодично, а в периоды недостатка кормов либо в случае труднодоступности кормов из-за неблагоприятных погодных-климатических условий. Потребность в подкормке у различных охотничьих животных далеко не одинаково

ва. Некоторые виды обходятся без подкормки круглый год. Другие виды (кабан, косуля, серая куропатка и фазан) в отдельных районах нуждаются в подкормке в зимний период, особенно при наступлении неблагоприятных метеорологических условий (снегопады, обледенения, наст и т.д.).

Подкормка охотничьих животных может быть комплексной, когда в состав выкладываемых кормов входят все необходимые для обеспечения нормального функционирования организма компоненты питания или специфической, с помощью которой компенсируется недостаток тех или иных компонентов питания (минеральная или витаминная подкормка и т.д.).

Для подкормки кабанов и косуль используют различные корма, которые подразделяют на шесть групп: грубые (сено, веники), сочные (сахарная свекла, картофель, кормовая морковь), концентрированные (в эту группу входят семена зерновых культур – овес, ячмень, кукуруза, а также заготовленные в годы обильного плодоношения желуди), силосованные растения (кукуруза, сенаж из разных трав), отходы технического производства (жом свекловичный, подсолнечная макуха), специальные комбикорма.

Размер и характер подкормки охотничьих животных определяют видовым составом их фауны, численностью различных видов, распределением по угольям, урожаем естественных кормов, их доступностью, специфическими требованиями различных животных к кормам в разные сезоны года.

При выкладывании подкормки следует соблюдать следующие требования:

ее объем и характер должны соответствовать физиологическим потребностям охотничьих животных в данное время года;

корма должны быть легкодоступны для тех животных, для которых они выложены, напротив, для других зверей и птиц, подкормка которых нецелесообразна, эти корма должны быть труднодоступны;

подкормку следует производить преимущественно в местах концентрации подкармливаемых животных в данное время;

для подкормки охотничьих животных надо использовать местные корма, экономически наиболее выгодные в данных условиях;

подкормка обязательно должна быть регулярной и достаточной; только при этих условиях животные будут постоянно посещать их и получать нужное питание.

Подкормка косуль. Косуля не нуждается в летней подкормке (кроме минеральной). Для косули важна зимняя подкормка в том случае, если запасы естественных кормов не достаточны для обеспечения нормальной жизнедеятельности животных, или с установлением снегового покрова высотой свыше 40 см и с длительным периодом залегания (более 30 – 40 дней).

Для организации подкормки косуль используют три группы кормов: концентрированные корма (зерно различных культур и его производные), комбикорма, сено и различные минеральные корма (минеральные добавки).

Подкормка сеном наиболее эффективна в зимнее время с установлением снегового покрова. Косули предпочитают лесное сено с большим процентом содержания широколиственных трав. Степное и луговое сено с преобладанием



в составе злаков животными поедается плохо. Как показал опыт, олени хорошо поедают сено из люцерны, эспарцета, суданской травы.

Целесообразно сено вывозить и складировать недалеко от мест подкормки в виде стожков или групп тюков. Объем выкладки сена в подобные кормовые точки 2 – 6 ц на точку. Сено можно выкладывать как в кормушки, так и оставлять в тюках (предварительно удалив шпагат или проволоку) или в стожках под открытым небом.

Для развития рогов и роста костей животные нуждаются в минеральных солях (кальций, натрий, фосфор), но особенно в натрии. Дефицит натрия, кальция и других минеральных солей восполняется при посещении копытными естественных сухих, грязевых, минерализованных водных и искусственных солонцов. В охотничьих угодьях основным источником поступления минеральных солей (помимо поступления с пищей) являются искусственные солонцы, которые должны действовать круглогодично. Они обычно устанавливаются в местах жировок, недалеко от водопоев, на подкормочных площадках. В качестве минеральной подкормки копытных животных возможно использование минеральных составов содержащих микро- и макроэлементы, ветеринарные препараты.

Подкормка кабана. Для кабана в условиях Краснодарского края проектируется подкормка на оборудованных площадках. В зимнее многоснежье, сопровождаемое холодами и сильным промерзанием почвы, во избежание гибели зверей, прежде всего, молодняка, проводится не подкормка, а полноценное кормление кабана.

Ниже приводится список кормов, применяемых для подкормки кабана:

концентрированные корма растительного происхождения: зерно пшеницы, ржи, овса, ячменя, проса и побочные продукты их переработки (отруби и др.), горох, соя, подсолнечное семя, подсолнечный жмых, зерно кукурузы, кукуруза в початках, желуди;

концентрированные корма животного происхождения: сухое молоко, мясокостная мука, рыбная мука, свежая и соленая рыба, туши павших незаразных животных;

сочные корма (корне- и клубнеплоды): картофель, свекла, морковь, а также тыква;

пищевые отходы, отходы предприятий пищевой, пивоваренной, спиртовой промышленности: свекловичный жом, яблочный жом, сухая пивная дробина.

Подкормочные площадки устраивают на небольших полянах среди насаждений с развитым преимущественно подростом, то есть в угодьях, благоприятных для кабана в защитном отношении и обеспечивающих ему хорошие условия для передвижения в многоснежье.

Сыпучие корма (зерно, отруби, рыбная мука, сухое молоко и другие) выкладываются в длинные корыта, чтобы животные не втаптывали их в землю.

Корне- и клубнеплоды, кукуруза в початках, рыба, пищевые отходы выкладываются на землю на площади 10 – 20 кв. м, что позволит потреблять эти корма как взрослым животным, так и молодым и ослабленным животным.

Вблизи подкормочных площадок могут сооружаться металлические лари для хранения зерна и других концентрированных кормов.

При организации мероприятий по подкормке дикого кабана следует учитывать сложную эпизоотическую ситуацию, связанную с распространением африканской чумы свиней. В условиях повышенной эпизоотической опасности любое биотехническое мероприятие, направленное на поддержание численности кабана, должно сопровождаться контролем над его численностью с целью недопущения превышения установленных ветеринарным законодательством показателей. Кроме того, поддержание функционирования подкормочных комплексов помогают снизить миграционную активность кабана, перераспределить его поголовье в границах угодий, организовать мониторинг численности и при необходимости осуществить мероприятия по регулированию численности. При этом следует учитывать, что подкормочные точки для кабана должны проходить регулярную дезинфицирующую обработку после окончания подкормочного периода работниками районных служб по борьбе с болезнями животных.

Подкормка зайца-русака и серой куропатки. Угодья Краснодарского края в основном характерны благоприятными климатическими и кормовыми условиями для полевой дичи, но в наиболее значительной степени затронуты деятельностью человека, что зачастую является лимитирующим фактором.

В целом в угодьях края основным направлением в проведении биотехнических мероприятий должны быть мероприятия по улучшению среды обитания дичи – улучшение естественных защитных, кормовых и гнездовых условий угодий путем сохранения и посадки защитных и кормовых растений: облесение оврагов, посадка многолетних кормовых травянистых растений, кустарников, устройство искусственных водоемов. Однако с учетом высокой стоимости работ по мелиорации угодий применение их на территории общедоступных угодий нецелесообразно.

Гораздо важнее создание благоприятных кормовых условий в зимний период. Зимняя подкормка должна проводиться только в критических ситуациях. Для фазана, куропатки и зайца-русака критической является глубина снежного покрова, превышающая 20 см, а также наст.

#### **7.1.2.6. Создание искусственных водоемов**

Искусственные водоемы рекомендуется устраивать при отсутствии или недостатке естественных. Сооружают их в местах, где грунтовые воды даже в период продолжительных засух, находятся не ниже уровня 2 метров. Строительство водоемов приурочивают к летне-осеннему периоду, когда грунтовые воды находятся на самом низком уровне. Крутизна берегов не должна превышать 35 градусов. Такие берега наиболее устойчивы к осыпанию и разрушению волнами и копытными животными и не препятствуют последним подниматься и спускаться по ним. Для закрепления берегов осенью высеивают озимую рожь, а весной – смесь семян многолетних трав: овсяницы, райграса и других.

### 7.1.2.7. Создание сооружений для выкладки кормов

При создании сооружений для выкладки кормов следует соблюдать следующие требования:

подкормку следует производить преимущественно в местах концентрации подкармливаемых животных в данное время;

места подкормки должны быть распределены в охотничьих угодьях так, чтобы они не собирали вокруг себя слишком большого числа подкармливаемых животных;

обслуживание мест подкормки и кормушек должно быть малотрудоемким и высокопроизводительным;

места подкормки следует содержать в чистоте; остатки кормов надо удалять, весной площадь их необходимо очищать от помета, чтобы не распространялись различные инвазии;

подкормочные точки следует располагать на сухих, чистых местах во избежание заражения животных глистами;

к местам подкормки должны быть проложены удобные дороги и подходы для подвоза кормов.

**Косули.** Подкормка охотничьих животных невозможна без специальных биотехнических сооружений, а их состояние и общий вид являются косвенным индикатором ведения охотничьего хозяйства в целом.

Кормушки-солонцы для косули размещают в местах зимней концентрации этих животных, в местах с хорошим обзором, где олени и косули любят устраивать лежки. О правильности выбранного места для биотехнических сооружений судят по его посещаемости и темпе использования выложенных кормов. При наличии фактора беспокойства эти места могут меняться, поэтому целесообразно изготавливать разборные кормушки, которые при необходимости можно перевезти с места на место.

**Кабан.** Для кабана проектируются подкормка на оборудованных площадках и создание кормовых полей. В зимнее многоснежье, сопровождаемое холодами и сильным промерзанием почвы, во избежание гибели зверей, прежде всего, молодняка, проводится не подкормка, а полноценное кормление кабана.

**Заяц-русак, серая куропатка и фазан.** Расчет количества биотехнических сооружений для выкладки кормов для зайца-русака, серой куропатки и фазана ведется двумя способами:

по площадным показателям – на 1000 га хороших и средних по качеству угодий, исключая пахотные земли. В полевых угодьях это участки степи, тростниковых балок и лесных полос среди полей, а также окраины лесных массивов. В полезащитных лесных полосах в зимний период при наступлении критических условий: на 1 – 2 км опушечной линии одну подкормочную точку с солонцом и галечником;

по численности с учетом приплода – 1 подкормочная площадка с солонцом и галечником на 15 особей.

### 7.1.2.8. Устройство кормовых полей

К числу важных биотехнических мероприятий по увеличению кормовых ресурсов для копытных и других видов животных относится создание кормовых полей. В интенсивном охотничьем хозяйстве вся работа, связанная с искусственным кормлением диких копытных, должна быть по возможности механизированной, высокотехнологичной и направленной на получение максимума растительной продукции при минимальных затратах труда и денежных средств.

### 7.1.2.9. Создание защитных посадок растений

В пределах антропогенного ландшафта неизбежен дефицит мест, обеспечивающих в полной мере гнездовые и защитные условия для животных. Поэтому в хорошо организованных охотничьих хозяйствах с этой целью создаются ремизы.

Ремизы — это участки местности, засаженные или засеянные растениями, улучшающими кормовые и защитные условия охотничьих угодий. В дальнейшем рассматривается вопрос (исходя из конкретных условий) создания ремиз для основных видов охотфауны. Их расположение исключается вблизи лесных культур в возрасте до 30 лет.

Различают ремизы постоянные и сезонные. Постоянные ремизы формируются из деревьев и кустарников, они выполняют свою роль много лет. В них желательны терн, степная вишня, боярышник, шиповник, смородина, лох, облепиха, калина, рябина, хмель, жимолость, другие колючие и вьющиеся многолетние растения, дающие надежную защиту и высококалорийный корм. Сезонные ремизы создаются из однолетних растений, преимущественно высокостебельных (подсолнух, кукуруза), желательны посадки топинамбура. Сезонные ремизы на зиму не скашиваются. Обычно это полосы (желательно зигзагообразные) шириной 8 — 15 м и длиной десятки и сотни метров. Сезонные ремизы подлежат ежегодному возобновлению. Ремизы могут выполнять защитные и кормовые или только защитные функции. Куртины густого подроста и подлеска в лесах, естественно зарастающие вырубки, полезащитные лесные полосы могут выполнять ремизные функции.

В полевых условиях для создания ремиз выбирают в первую очередь малоприспособленные для сельского хозяйства места (склоны оврагов, балок, пески и т.п.), удаленные от населенных пунктов и дорог. В лесных угодьях ремизы создаются одновременно с посадкой лесных культур или при облесении неудобий. Ремизы могут также обустраиваться искусственными сооружениями в виде изгородей и нагромождений из порубочных остатков, расположенных рядами или группами. Животных к ремизам привлекают подкормкой.

Площадь ремизы, в зависимости от конкретных условий, может колебаться от 0,25 га до нескольких десятков гектаров.

Сезонные ремизы обживает, прежде всего, мелкая дичь (зайцы, куропатки, фазаны и т.п.); иногда в них размещаются и косули. В летний период полевая дичь имеет достаточное количество укрытий и корма; зимой ситуация резко

изменяется в худшую сторону. Ремизы лучше создавать не в виде одной площади, а отдельными делянками размером от 0,5 до 2,0 га, осуществляя мозаичное их размещение. В ремизах площадью более 2,0 га следует предусматривать кормовое поле (0,5 га). Радиус действия ремизы для зайца 3 – 4 км, для куропатки – 1 км.

Общие требования к созданию и устройству ремиз следующие:  
 размещение в местах с минимальным фактором беспокойства;  
 равномерное распределение отдельных ремизных участков по территории;

оптимальный размер каждой ремизы, при котором не возникают трудности в организации зимней подкормки;

наличие водоема вблизи ремизы (озера, пруды, речки, ручьи) и места для галечника и порхалища;

надежная защита от холодных ветров.

Наблюдения показывают, что ремизные участки, не имеющие достаточных кормовых запасов, надлежащего эффекта не дают. Поэтому мероприятия по повышению защитных условий следует объединять с улучшением также и кормовых условий как в пределах ремизных участков, так и вокруг них.

#### **7.1.2.10. Устройство искусственных мест размножения, жилищ, укрытий охотничьих ресурсов**

Поддержание численности водоплавающих птиц на оптимальном уровне зависит, помимо их охраны, и от условий гнездования. Для привлечения диких уток используется более десятка различных типов искусственных гнезд. Сооружение и установка их создают благоприятные условия для устройства гнезд различными видами водоплавающих птиц, предохраняет их от нападения хищников, уменьшает вредное влияние факторов беспокойства, смягчает воздействие на кладки неблагоприятных погодных условий.

По характеру строительного материала выделяют три основные группы искусственных гнезд:

ивовые и травяные шалашики;

дуплянки, деревянные домики и гнездовые ящики различных типов;

конусные, шатровые укрытия, шалашики, изготавливаемые из тростника.

Гнездовья размещают в наиболее укромных местах водоема, не создавая их скученности. По результатам первых опытов определяются с выбором их типа и необходимого количества в соответствии с характеристиками водоема и особенностями фактора беспокойства. При этом важными моментами являются:

скрытое размещение искусственных гнезд;

направление господствующих ветров;

удаление от чистых плесов;

наличие мягкой подстилки для будущего гнезда;

надежность закрепления сооружения;

динамика уровня воды в водоеме на протяжении выводкового периода.

Проведение работ по улучшению гнездовых характеристик водно-болотных угодий целесообразно в общедоступных охотничьих угодьях плавневой зоны Краснодарского края.

#### **7.1.2.11. Создание искусственных водоёмов**

Искусственные водоемы глубиной 3,5 – 4 м рекомендуется устраивать при отсутствии или недостатке естественных. Сооружают их в местах, где грунтовые воды даже в период продолжительных засух находятся не ниже 2 метров. Строительство водоемов приурочивают к летне-осеннему периоду, когда грунтовые воды находятся на самом низком уровне. Крутизна берегов не должна превышать 35 градусов. Такие берега наиболее устойчивы к осыпанию и разрушению волнами и копытными животными и не препятствуют последним подниматься и спускаться по ним. Для закрепления берегов осенью высеивают озимую рожь, а весной - смесь семян многолетних трав: овсяницы, райграса и др. Желательно, чтобы зеркало воды было площадью не менее 400 м<sup>2</sup>.

#### **7.1.2.12. Расселение охотничьих ресурсов. Размещение охотничьих ресурсов в среде их обитания, выращенных в полувольных условиях и искусственно созданной среде обитания**

Данный вид биотехнических мероприятий относится к размещению охотничьих ресурсов в среде их обитания, выращенных в полувольных условиях и искусственно созданной среде обитания, либо отловленных в естественной среде обитания и ориентирован на восстановление или увеличение численности местных видов и подвидов охотничьих ресурсов.

Расселение охотничьих ресурсов в новой для них среде обитания проводится на основе научно обоснованных рекомендаций.

В границах общедоступных охотничьих угодий Краснодарского края целесообразно проведение вышеуказанных работ, связанных с выпусками северокавказского фазана, выращиваемого в полувольных условиях и искусственно созданной среде обитания.

Выпуск видов местной фауны целесообразен лишь при следующих обстоятельствах:

исчезновение вида или резкое падение численности произошло не из-за ухудшения условий существования, а вследствие каких-то временных факторов: перепромысел, эпизоотия или редко случающиеся неблагоприятные климатические условия;

увеличение плотности выше оптимальной для последующего отстрела.

Если численность местных видов уменьшилась в связи с резким ухудшением условий существования (результат изменения угодий человеком), выпуск будет целесообразен лишь при восстановлении качества угодий или проведении комплекса биотехнических мероприятий, направленных на восстановление угодий.

В соответствии с Законом Краснодарского края от 23 апреля 2013 г. № 2708-КЗ «О регулировании отдельных отношений в области охоты и сохранения охотничьих ресурсов на территории Краснодарского края» мероприятия по выпуску в естественную среду обитания охотничьих ресурсов, которые воспроизводятся и содержатся за счет бюджетных средств, предусмотренных в рамках государственных программ, и (или) иных бюджетных средств, проводятся на территории общедоступных охотничьих угодий Краснодарского края и государственных природных зоологических заказников регионального значения.

Искусственное дичеразведение – основной путь интенсификации охоты на эту дичь, поскольку позволяет насытить уголья антропогенного ландшафта к сезону охоты значительно большим количеством дичи, чем если бы она размножалась здесь только естественным путем.

### 7.1.3 Рекомендуемые объемы биотехнических мероприятий

Рекомендуемые объемы биотехнических мероприятий для основных охотничьих видов Краснодарского края представлены в таблицах 51 – 56.

Таблица 51

Рекомендуемые объемы биотехнических мероприятий для косули

| № п/п  | Виды биотехнических мероприятий                        | Ед. изм. | Норматив биотехнического мероприятия |
|--|--|----------|--------------------------------------|
| <b>1. Подкормка охотничьих ресурсов и улучшение кормовых условий среды их обитания</b> |  |          |                                      |
| 1.1  | продолжительность подкормочного периода                | дн.      | 70                                   |
| 1.2  | выкладка кормов (расход кормов на 1 животное в сутки)  | кг       |                                      |
|  | I период – до 30 ноября                                |          |                                      |
|  | <i>сено</i>  |          | 0,1                                  |
|  | <i>концентрированные корма</i>                         |          | 0,03                                 |
|  | II период – с 1 по 31 декабря                          |          |                                      |
|  | <i>сено</i>  |          | 0,2                                  |
|  | <i>концентрированные корма</i>                         |          | 0,05                                 |
|  | III период – с 1 января                                |          |                                      |
|  | <i>сено</i>  |          | 0,3                                  |
|  | <i>концентрированные корма</i>                         | 0,08     |                                      |
|  | <i>минеральные корма (на 1 солонец на сезон)</i>       | 5        |                                      |
| 1.3  | создание искусственных водоемов (на 1000 га)           | га       | -                                    |
| 1.4  | создание сооружений для выкладки кормов (на 10 особей) | шт.      |                                      |
|  | <i>кормушек</i>  |          | 1                                    |
|  | <i>солонцов</i>  |          | 1                                    |
| 1.5  | устройство кормовых полей (на 10 особей)               | га       | -                                    |

| <b>2. Улучшение условий защиты и естественного воспроизводства охотничьих ресурсов</b> |   |     |   |
|--|---|-----|---|
| 2.1  | создание защитных посадок растений (на 1000 га пригодных угодий)                                | га  | - |
| 2.2  | устройство искусственных мест размножения, жилищ, укрытий охотничьих ресурсов (на 1 га водоема) | шт. | - |
| 2.3  | создание искусственных водоёмов (на 1000 га пригодных угодий)                                   | шт. | - |

**Примечание:** объем биотехнических мероприятий рассчитывается ежегодно в зависимости от динамики численности охотничьего ресурса по результатам учетных работ.

При расчете объемов биотехнических мероприятий необходимо умножить показатель продолжительности периода подкормки на численность охотничьего ресурса и на норматив биотехнического мероприятия.

Например: 70 дней x 25 особей косули x 0,1 кг сена на 1 особь = 175 кг сена необходимо выложить в угодье для организации подкормки косули.

Таблица 52

### Рекомендуемые объемы биотехнических мероприятий для кабана

| № п/п  | Виды биотехнических мероприятий                                  | Ед. изм. | Норматив биотехнического мероприятия |
|--|--|----------|--------------------------------------|
| <b>1. Подкормка охотничьих ресурсов и улучшение кормовых условий среды их обитания</b> |  |          |                                      |
| 1.1  | продолжительность подкормочного периода                          | дн.      | 105                                  |
| 1.2  | выкладка кормов (расход кормов на 1 животное в сутки)            | кг       | 0,2                                  |
|  | I период – с 15.11 – 15.12<br><i>концентрированные корма</i>     |          |                                      |
|  | II период – с 16.12 – 15.01<br><i>концентрированные корма</i>    |          |                                      |
|  | III период – 16.01 – 5.03<br><i>концентрированные корма</i>      |          |                                      |
| 1.3  | создание искусственных водопоев (на 1000 га)                     | га       | -                                    |
| 1.4  | создание сооружений для выкладки кормов (на 10 особей)           | шт.      | 1                                    |
|  | <i>кормушка</i>  |          |                                      |
| 1.5  | устройство кормовых полей (на 10 особей)                         | га       | -                                    |
| <b>2. Улучшение условий защиты и естественного воспроизводства охотничьих ресурсов</b> |  |          |                                      |
| 2.1  | создание защитных посадок растений (на 1000 га пригодных угодий) | га       | -                                    |



|     |   |     |   |
|-----|---|-----|---|
| 2.2 | устройство искусственных мест размножения, жилищ, укрытий охотничьих ресурсов (на 1 га водоема) | шт. | - |
| 2.3 | создание искусственных водоёмов (на 1000 га пригодных угодий)                                   | шт. | - |

**Примечание:** объем биотехнических мероприятий рассчитывается ежегодно в зависимости от динамики численности охотничьего ресурса по результатам учетных работ.

При расчете объемов биотехнических мероприятий необходимо умножить показатель продолжительности период подкормки на численность охотничьего ресурса и на норматив биотехнического мероприятия.

Например: 105 дней x 25 особей кабана x 0,2 кг концентрированных кормов на 1 особь = 525 кг концентрированных кормов необходимо выложить в угодье для организации подкормки кабана.

Таблица 53

#### Рекомендуемые объемы биотехнических мероприятий для зайца-русака

| № п/п  | Виды биотехнических мероприятий   | Ед. изм. | Норматив биотехнического мероприятия |
|--|---|----------|--------------------------------------|
| <b>1. Подкормка охотничьих ресурсов и улучшение кормовых условий среды их обитания</b> |   |          |                                      |
| 1.1  | продолжительность подкормочного периода   | дн.      | 100                                  |
| 1.2  | выкладка кормов (расход кормов на 1 особь в день)   |          |                                      |
|  | <i>сено (люцерна, эспарцет, суданская трава)<br/>зерно, зерноотходы</i>                         | кг       | 0,05<br>-                            |
| 1.3  | создание искусственных водопоев (на 1000 га)  | га       | -                                    |
| 1.4  | создание сооружений для выкладки кормов (на 10 особей)  |          |                                      |
|  | <i>кормовые площадки</i>  | шт.      | 1                                    |
| 1.5  | устройство кормовых полей (на 1000 га)  | га       | -                                    |
| <b>2. Улучшение условий защиты и естественного воспроизводства охотничьих ресурсов</b> |   |          |                                      |
| 2.1  | создание защитных посадок растений (на 1000 га пригодных угодий, за исключением пашни)          | кв. м    | -                                    |
| 2.2  | устройство искусственных мест размножения, жилищ, укрытий охотничьих ресурсов (на 1 га водоема) | шт.      | -                                    |
| 2.3  | создание искусственных водоёмов (на 1000 га пригодных угодий)                                   | шт.      | -                                    |

**Примечание:** работы по подкормке зайца-русака целесообразны при установлении высоты снегового покрова более 20 см на период более 30 дней или при образовании наста.

Размещение подкормочных сооружений целесообразно вдали от мест выпаса домашних животных, по полезащитным лесным полосам, участкам государственного лесного фонда, заброшенным садам и виноградникам, участкам неудобий, не используемых для сенокосения и выпаса скота.

Объем биотехнических мероприятий рассчитывается ежегодно в зависимости от динамики численности охотничьего ресурса по результатам учетных работ.

При расчете объемов биотехнических мероприятий необходимо умножить показатель продолжительности период подкормки на численность охотничьего ресурса и на норматив биотехнического мероприятия.

Например: 100 дней x 423 особи зайца-русака x 0,05 кг сена на 1 особь = 211,5 кг сена необходимо выложить в угодье для организации подкормки зайца-русака.

Таблица 54

Рекомендуемые объемы биотехнических мероприятий для полевой дичи  
(фазан, серая куропатка)

| № п/п  | Виды биотехнических мероприятий   | Ед. изм. | Норматив биотехнического мероприятия |
|--|---|----------|--------------------------------------|
| <b>1. Подкормка охотничьих ресурсов и улучшение кормовых условий среды их обитания</b> |   |          |                                      |
| 1.1  | продолжительность подкормочного периода   | дн.      | 180                                  |
| 1.2  | выкладка кормов (расход кормов на 1 особь в день)   |          |                                      |
|  | <i>зерно, зерноотходы</i>   |          | 0,05                                 |
| 1.3  | создание искусственных водоемов (на 1000 га)  | га       | -                                    |
| 1.4  | создание сооружений для выкладки кормов (на 20 особей)  |          |                                      |
|  | <i>кормовые площадки</i>  | шт.      | 1                                    |
| 1.5  | устройство кормовых полей (на 1000 га)  | га       | -                                    |
| <b>2. Улучшение условий защиты и естественного воспроизводства охотничьих ресурсов</b> |   |          |                                      |
| 2.1  | создание защитных посадок растений (на 1000 га пригодных угодий, за исключением пашни) (совместно с зайцем-русаком) | кв. м    |                                      |
| 2.2  | устройство искусственных мест размножения, жилищ, укрытий охотничьих ресурсов (на 1 га водоема)                     | шт.      | -                                    |
| 2.3  | создание искусственных водоёмов (на 1000 га пригодных угодий)   | шт.      | -                                    |

**Примечание:** работы по подкормке серой куропатки и фазана целесообразны при установлении высоты снегового покрова более 20 см на период более 30 дней, или при образовании наста.

Размещение подкормочных сооружений целесообразно вдали от мест выпаса домашних животных, по полезащитным лесным полосам, участкам государственного лесного фонда, заброшенным садам и виноградникам, участкам неудобий, не используемых для сенокоса и выпаса скота, окраинам заросших степных балок, обваловке рисовых чеков.

Объем биотехнических мероприятий рассчитывается ежегодно в зависимости от динамики численности охотничьего ресурса по результатам учетных работ.

При расчете объемов биотехнических мероприятий необходимо умножить показатель продолжительности период подкормки на численность охотничьего ресурса и на норматив биотехнического мероприятия.

Например: 180 дней x 250 особи фазана x 0,05 кг концентрированных кормов на 1 особь = 2250 кг концентрированных кормов необходимо выложить в угодье для организации подкормки фазана.

Таблица 55

Рекомендуемые объемы биотехнических мероприятий для водоплавающей дичи (гуси, утки)

| № п/п  | Виды биотехнических мероприятий  | Ед. изм. | Норматив биотехнического мероприятия |
|--|--|----------|--------------------------------------|
| <b>1. Подкормка охотничьих ресурсов и улучшение кормовых условий среды их обитания</b> |  |          |                                      |
| 1.1  | выкладка кормов (расход кормов на 1 животное на сезон)   | кг       | -                                    |
| 1.2  | продолжительность подкормочного периода  | дн.      | -                                    |
| 1.3  | создание искусственных водоемов  | га       | -                                    |
| 1.4  | создание сооружений для выкладки кормов (на 10 особей)   | шт.      | -                                    |
| 1.5  | устройство кормовых полей (на 1000 га)   | га       | -                                    |
| <b>2. Улучшение условий защиты и естественного воспроизводства охотничьих ресурсов</b> |  |          |                                      |
| 2.1  | создание защитных посадок растений (на 1000 га пригодных угодий)   | га       | -                                    |
| 2.2  | устройство искусственных мест размножения, жилищ, укрытий охотничьих ресурсов (на 1 га берегового комплекса) | шт.      | -                                    |
|  |  |          | для гусей                            |
|  | для уток   |          | 15                                   |
| 2.3  | создание искусственных водоёмов (на 1000 га пригодных угодий)  | шт.      | -                                    |

**Примечание:** Работы по созданию искусственных гнезд для водоплавающей дичи целесообразно проводить в общедоступных охотничьих угодьях плавневой зоны Краснодарского края.

При расчете необходимого количества искусственных гнезд необходимо умножить норматив биотехнического мероприятия на площадь берегового комплекса.

Например: площадь берегового комплекса 23 га.

23 га x 15 шт. искусственных гнезд на 1 га = 345 шт. искусственных гнезд необходимо подготовить.».

подраздел 7.2. изложить в следующей редакции:

### **«7.2. Акклиматизация и реакклиматизация охотничьих ресурсов**

В соответствии с статьей 50 Федерального закона от 24 июля 2009 г. № 209-ФЗ «Об охоте и о сохранении охотничьих ресурсов и о внесении изменений в отдельные законодательные акты Российской Федерации» установлено, что акклиматизация, переселение, гибридизация охотничьих ресурсов проводятся в целях расселения охотничьих ресурсов в новой для них среде обитания и обеспечения сохранения их видового разнообразия.

Статьей 25 Федерального закона от 24 апреля 1995 г. № 52-ФЗ «О животном мире» определено, что акклиматизация новых для фауны Российской Федерации объектов животного мира, переселение объектов животного мира в новые места обитания допускаются только по разрешению специально уполномоченных государственных органов Российской Федерации по охране, контролю и регулированию использования объектов животного мира и среды обитания при наличии заключения компетентных научных организаций с учетом требований экологической безопасности.

Приказом Федеральной службы по надзору в сфере природопользования от 15 июня 2020 г. № 667 утвержден Административный регламент Федеральной службы по надзору в сфере природопользования предоставления государственной услуги по выдаче разрешений на акклиматизацию новых для фауны Российской Федерации объектов животного мира.

Выпуск новых для какой-либо территории видов зверей и птиц целесообразен лишь при следующих условиях:

угодья хозяйства пригодны для обитания этих видов (качество угодий не ниже III бонитета);

в угодьях отсутствуют или малочисленны хищники и конкуренты, способные существенно влиять на численность вида, намеченного к выпуску;

новый выпускаемый вид не будет конкурентом местных перспективных видов;

намеченный к выпуску вид, достигнув оптимальной плотности, не будет вредить другим отраслям хозяйства;

хозяйство располагает средствами для завоза достаточной партии животных, а при необходимости и на их содержание, подкормку, охрану и другие мероприятия.

При всех завозах и выпусках животных необходимо соблюдать следующие требования:

выпускаемые животные должны быть получены из угодий с условиями, близкими к условиям района выпуска;

выпуск необходимо проводить большими партиями;

после транспортировки животные передерживаются на месте выпуска;

слабых и больных животных не выпускают, а оставляют в вольерах до излечения или выбраковывают;

выпуск необходимо производить перед сезоном размножения, как правило, ранней весной, когда звери и птицы не уходят далеко от места выпуска из-за глубокого снега и бескормицы. В этих условиях они вынуждены задерживаться у мест выпуска и регулярно посещать подкормку;

после выпуска должно быть запланировано регулярное наблюдение за животными, интенсивный отстрел хищников и обильная подкормка.»;

в подразделе 7.3 абзацы двенадцатый – шестнадцатый изложить в следующей редакции:

«Содержание данной группы мероприятий в сфере охотничьего хозяйства ранее определялось приказом Минприроды России от 10 ноября 2010 г. № 491 «Об утверждении перечня ветеринарно-профилактических и противоэпизоотических мероприятий по защите охотничьих ресурсов от болезней». В настоящее время данный нормативный правовой акт является недействующим.

В последние годы в ряде муниципальных образований Краснодарского края были зафиксированы такие общие для диких и домашних животных заболевания, как африканская чума свиней, туберкулез, бруцеллез, лейкоз, бешенство и энтеротоксмия. Многим из указанных заболеваний среди представителей дикой фауны подвержены в первую очередь дикие копытные (олени, косули и кабаны). Поэтому упор в профилактической работе должен быть сделан на исключение контактов между дикими копытными и крупным рогатым скотом, особенно в местах расположения подкормочных площадок.

В охотничьих угодьях, где за счет интенсивной биотехники и дичеразведения будет достигнута высокая плотность охотничьих ресурсов в естественных условиях, также следует уделять данному вопросу определенное внимание, поскольку большая плотность населения животных упрощает и распространение гельминтозов. Мониторинг гельминтозов и их профилактику среди диких животных можно осуществлять в местах регулярной подкормки. Там необходимо регулярно отбирать пробы экскрементов животных для исследований специалистами и в случае выявления каких-либо массовых гельминтозов провести дегельминтизацию с помощью добавления в выкладываемые корма лечебных препаратов.

Все ветеринарно-профилактические и противоэпизоотические мероприятия в охотничьем хозяйстве осуществляются в соответствии с законодательством Российской Федерации и Краснодарского края в области ветеринарии.

Отдельное внимание должно уделяться ежегодной вакцинации охотничьих собак, используемых гражданами при осуществлении охоты, от наиболее опасных и распространенных заболеваний, а также их периодическая дегель-

минтизация.»;

в подразделе 7.4 «Показатели максимально возможной и хозяйственно-целесообразной численности основных видов охотничьих ресурсов в Краснодарском крае»:

абзац «Ограничение предельных значений максимальной численности данной группы видов охотничьих ресурсов установлено приказом Минприроды России от 30 апреля 2010 года № 138 «Об утверждении нормативов допустимого изъятия охотничьих ресурсов и нормативов численности охотничьих ресурсов в охотничьих угодьях». По иным видам охотничьих ресурсов нормативы максимальной численности не установлены.» исключить;

абзац «Крупные копытные (олени, кабан, гибриды зубра) и хищные млекопитающие (медведь, волк, шакал, лисица и енотовидная собака) являются или могут стать довольно популярными объектами любительской и спортивной охоты на территории Краснодарского края. В данной связи более высокие показатели численности этих видов охотничьих ресурсов повысят и результативность охоты. Однако численность этих животных не должна превышать и предельных значений, установленных приказами Минприроды России (таблица № 58)» заменить абзацем следующего содержания:

«Нормативы показателей максимальной численности охотничьих ресурсов в охотничьих угодьях Краснодарского края приведены в таблице 58.»;

в таблице 58 строку

«

|               |      |
|---------------|------|
| Медведь бурый | до 2 |
|---------------|------|

»

изложить в следующей редакции:

«

|   |        |
|---|--------|
| Медведь бурый (за исключением камчатских популяций) | до 1,5 |
|---|--------|

»;

дополнить строками следующего содержания:

«

|  |        |
|--|--------|
| Енот-полоскун  | 1,5    |
| Птицы  |        |
| Серая ворона (на 200 га лесных или пойменных угодий) | 1 пара |

»;

таблицу 59 изложить в следующей редакции:

Показатели  
хозяйственно-целесообразной численности  
основных видов охотничьих ресурсов Краснодарского края

| Виды охотничьих ресурсов                          | Значение численности | Класс бонитета охотничьих угодий |         |         |         |          |
|---|----------------------|----------------------------------|---------|---------|---------|----------|
|   |                      | I                                | II      | III     | IV      | V        |
| 1   | 2                    | 3                                | 4       | 5       | 6       | 7        |
| Благородный олень<br>(европейский,<br>кавказский) | мин. – макс.         | 20 и более                       | 12 – 20 | 8 – 12  | 2 – 8   | менее 2  |
|   | сред.                | 30                               | 16      | 10      | 5       | 1        |
| Кабан   | мин. – макс.         | 15 – 20                          | 10 – 15 | 6 – 10  | 2 – 6   | менее 2  |
|   | сред.                | 18                               | 12      | 8       | 4       | 1        |
| Косули (европейская,<br>сибирская)                | мин. – макс.         | 80 и более                       | 50 – 80 | 30 – 50 | 10 – 30 | менее 10 |
|   | сред.                | 100                              | 60      | 40      | 20      | 5        |

»;

таблицы 60 – 62 изложить в следующей редакции:

«Таблица 60

Расчет  
хозяйственно-целесообразной численности  
благородного оленя по муниципальным  
образованиям Краснодарского края

| № п/п | Наименование муниципального образования | Класс бонитета | Площадь пригодных охотугодий, тыс. га | Хозяйственно-целесообразная численность |                |
|-------|---|----------------|---------------------------------------|---|----------------|
|       |   |                |                                       | на 1000 га                              | на всю площадь |
| 1     | 2                                       | 3              | 4                                     | 5                                       | 6              |
| 1     | Абинский район                          | 3              | 89,6                                  | 10                                      | 896            |
| 2     | Город-курорт Анапа                      | 4              | 24,1                                  | 5                                       | 120            |
| 3     | Апшеронский район                       | 3              | 219,3                                 | 10                                      | 2193           |
| 4     | Город Армавир                           | 4              | 2,3                                   | 5                                       | 11             |
| 5     | Белоглинский район                      | 5              | 0                                     | 1                                       | 0              |
| 6     | Белореченский район                     | 3              | 56,2                                  | 10                                      | 562            |
| 7     | Брюховецкий район                       | 5              | 0                                     | 1                                       | 0              |
| 8     | Выселковский район                      | 5              | 0                                     | 1                                       | 0              |
| 9     | Город-курорт Геленджик                  | 3              | 112,1                                 | 10                                      | 1121           |
| 10    | Город Горячий Ключ                      | 3              | 106,2                                 | 10                                      | 1062           |
| 11    | Гулькевичский район                     | 4              | 3,7                                   | 5                                       | 18             |
| 12    | Динской район                           | 5              | 0                                     | 1                                       | 0              |

| 1  | 2   | 3 | 4           | 5  | 6            |
|----|---|---|-------------|----|--------------|
| 13 | Ейский район  | 5 | 0,1         | 1  | 0            |
| 14 | Кавказский район                                      | 4 | 3,5         | 5  | 17           |
| 15 | Калининский район                                     | 5 | 4,9         | 1  | 4            |
| 16 | Каневской район                                       | 4 | 1,2         | 5  | 6            |
| 17 | Кореновский район                                     | 5 | 0           | 1  | 0            |
| 18 | Красноармейский район                                 | 3 | 3,2         | 10 | 32           |
| 19 | Город Краснодар                                       | 5 | 0           | 1  | 0            |
| 20 | Крыловский район                                      | 5 | 0           | 1  | 0            |
| 21 | Крымский район  | 3 | 65,3        | 10 | 653          |
| 22 | Курганинский район                                    | 4 | 4,3         | 5  | 21           |
| 23 | Куцневский район                                      | 5 | 0           | 1  | 0            |
| 24 | Лабинский район                                       | 4 | 70,8        | 5  | 354          |
| 25 | Ленинградский район                                   | 5 | 0           | 1  | 0            |
| 26 | Мостовский район                                      | 3 | 183,9       | 10 | 1839         |
| 27 | Новокубанский район                                   | 4 | 9,5         | 5  | 47           |
| 28 | Новопокровский район                                  | 5 | 1,7         | 1  | 1            |
| 29 | Город Новороссийск                                    | 3 | 44,1        | 10 | 441          |
| 30 | Отраденский район                                     | 4 | 123,7       | 5  | 618          |
| 31 | Павловский район                                      | 5 | 0           | 1  | 0            |
| 32 | Приморско-Ахтарский район                             | 5 | 0           | 1  | 0            |
| 33 | Северский район                                       | 3 | 132,1       | 10 | 1321         |
| 34 | Славянский район                                      | 5 | 6,8         | 1  | 6            |
| 35 | Городской округ город-курорт Сочи Краснодарского края | 3 | 1,3         | 10 | 13           |
| 36 | Староминский район                                    | 5 | 0           | 1  | 0            |
| 37 | Тбилисский район                                      | 5 | 0,2         | 1  | 0            |
| 38 | Темрюкский район                                      | 5 | 49,9        | 1  | 49           |
| 39 | Тимашевский район                                     | 5 | 0,1         | 1  | 0            |
| 40 | Тихорецкий район                                      | 5 | 0           | 1  | 0            |
| 41 | Туапсинский район                                     | 3 | 146,2       | 10 | 1462         |
| 42 | Успенский район                                       | 5 | 32,4        | 1  | 32           |
| 43 | Усть-Лабинский район                                  | 5 | 1,2         | 1  | 1            |
| 44 | Щербиновский район                                    | 5 | 0,1         | 1  | 0            |
|    | <b>В целом по краю</b>                                | — | <b>1500</b> | —  | <b>12900</b> |



Расчет  
хозяйственно-целесообразной численности  
кабана по муниципальным образованиям  
Краснодарского края

| №<br>п/п | Наименование<br>муниципального образования | Класс<br>бони-<br>тета | Площадь<br>пригодных<br>охотугодий,<br>тыс. га | Хозяйственно-<br>целесообразная чис-<br>ленность |                   |
|----------|--|------------------------|--|--|-------------------|
|          |  |                        |  | на 1000 га                                       | на всю<br>площадь |
| 1        | 2  | 3                      | 4  | 5  | 6                 |
| 1        | Абинский район                             | 4                      | 113,9  | 4  | 455               |
| 2        | Город-курорт Анапа                         | 4                      | 48,4   | 4  | 193               |
| 3        | Апшеронский район                          | 3                      | 219,3  | 8  | 1754              |
| 4        | Город Армавир                              | 5                      | 16,9   | 1  | 16                |
| 5        | Белоглинский район                         | 5                      | 143,2  | 1  | 143               |
| 6        | Белореченский район                        | 4                      | 94   | 4  | 376               |
| 7        | Брюховецкий район                          | 5                      | 121,1  | 1  | 121               |
| 8        | Выселковский район                         | 5                      | 146,4  | 1  | 146               |
| 9        | Город-курорт Геленджик                     | 3                      | 112,1  | 8  | 896               |
| 10       | Город Горячий Ключ                         | 3                      | 107,4  | 8  | 859               |
| 11       | Гулькевичский район                        | 5                      | 124,4  | 1  | 124               |
| 12       | Динской район                              | 5                      | 108,8  | 1  | 108               |
| 13       | Ейский район                               | 5                      | 172,2  | 1  | 172               |
| 14       | Кавказский район                           | 5                      | 102,4  | 1  | 102               |
| 15       | Калининский район                          | 5                      | 99,8   | 1  | 99                |
| 16       | Каневской район                            | 5                      | 219,5  | 1  | 219               |
| 17       | Кореновский район                          | 5                      | 103,6  | 1  | 103               |
| 18       | Красноармейский район                      | 4                      | 63,7   | 4  | 254               |
| 19       | Город Краснодар                            | 5                      | 25,6   | 1  | 25                |
| 20       | Крыловский район                           | 5                      | 129,3  | 1  | 129               |
| 21       | Крымский район                             | 4                      | 103,2  | 4  | 412               |
| 22       | Курганинский район                         | 5                      | 122,7  | 1  | 122               |
| 23       | Кушевский район                            | 5                      | 224  | 1  | 224               |
| 24       | Лабинский район                            | 5                      | 168,4  | 1  | 168               |

| 1  | 2  | 3 | 4             | 5 | 6            |
|----|--|---|---------------|---|--------------|
| 25 | Ленинградский район                                      | 5 | 122,6         | 1 | 122          |
| 26 | Мостовский район   | 4 | 220,3         | 4 | 881          |
| 27 | Новокубанский район                                      | 5 | 172,1         | 1 | 172          |
| 28 | Новопокровский район                                     | 5 | 207,3         | 1 | 207          |
| 29 | Город Новороссийск                                       | 3 | 46,3          | 8 | 370          |
| 30 | Отраденский район  | 5 | 221,3         | 1 | 221          |
| 31 | Павловский район   | 5 | 163,8         | 1 | 163          |
| 32 | Приморско-Ахтарский район                                | 4 | 138,1         | 4 | 552          |
| 33 | Северский район  | 4 | 161,9         | 4 | 647          |
| 34 | Славянский район   | 4 | 56,9          | 4 | 227          |
| 35 | Городской округ город-курорт<br>Сочи Краснодарского края | 3 | 1,3           | 8 | 10           |
| 36 | Староминский район                                       | 5 | 96,9          | 1 | 96           |
| 37 | Тбилисский район   | 5 | 83,5          | 1 | 83           |
| 38 | Темрюкский район   | 4 | 95,9          | 4 | 383          |
| 39 | Тимашевский район  | 5 | 125,3         | 1 | 125          |
| 40 | Тихорецкий район   | 5 | 146,5         | 1 | 146          |
| 41 | Туапсинский район  | 3 | 146,2         | 8 | 1169         |
| 42 | Успенский район  | 5 | 103,8         | 1 | 103          |
| 43 | Усть-Лабинский район                                     | 5 | 123,1         | 1 | 123          |
| 44 | Щербиновский район                                       | 5 | 129,8         | 1 | 129          |
|    | <b>В целом по краю</b>                                   | – | <b>5453,2</b> | – | <b>13149</b> |

Таблица 62

Расчет  
хозяйственно-целесообразной численности  
косули европейской по муниципальным образованиям  
Краснодарского края

| №<br>п/п | Наименование муниципального<br>образования | Клас<br>сони-<br>тета | Площадь при-<br>годных охоту-<br>годий, тыс. га | Хозяйственно-<br>целесообразная чис-<br>ленность |                   |
|----------|--|-----------------------|---|--|-------------------|
|          |  |                       |   | на 1000 га                                       | на всю<br>площадь |
| 1        | 2  | 3                     | 4   | 5  | 6                 |
| 1        | Абинский район                             | 3                     | 112,8   | 40   | 4512              |

| 1  | 2   | 3 | 4     | 5  | 6      |
|----|---|---|-------|----|--------|
| 2  | Город-курорт Анапа                                    | 4 | 44,6  | 20 | 892    |
| 3  | Апшеронский район                                     | 3 | 219,3 | 40 | 8772   |
| 4  | Город Армавир   | 4 | 16,5  | 20 | 330    |
| 5  | Белоглинский район                                    | 5 | 141,2 | 5  | 706    |
| 6  | Белореченский район                                   | 3 | 93,6  | 40 | 3744   |
| 7  | Брюховецкий район                                     | 5 | 111,3 | 5  | 556,5  |
| 8  | Выселковский район                                    | 5 | 144   | 5  | 720    |
| 9  | Город-курорт Геленджик                                | 3 | 112,1 | 40 | 4484   |
| 10 | Город Горячий Ключ                                    | 3 | 107,4 | 40 | 4296   |
| 11 | Гулькевичский район                                   | 4 | 119,9 | 20 | 2398   |
| 12 | Динской район   | 5 | 106,1 | 5  | 530,5  |
| 13 | Ейский район  | 5 | 167,9 | 5  | 839,5  |
| 14 | Кавказский район                                      | 4 | 100,6 | 20 | 2012   |
| 15 | Калининский район                                     | 5 | 81,9  | 5  | 409,5  |
| 16 | Каневской район                                       | 4 | 200,7 | 20 | 4014   |
| 17 | Кореновский район                                     | 5 | 101,4 | 5  | 507    |
| 18 | Красноармейский район                                 | 3 | 60,6  | 40 | 2424   |
| 19 | Город Краснодар                                       | 5 | 25,2  | 5  | 126    |
| 20 | Крыловский район                                      | 4 | 126,9 | 20 | 2538   |
| 21 | Крымский район  | 3 | 102,6 | 40 | 4104   |
| 22 | Курганинский район                                    | 4 | 121,4 | 20 | 2428   |
| 23 | Куцевский район                                       | 5 | 220,1 | 5  | 1100,5 |
| 24 | Лабинский район                                       | 4 | 166,8 | 20 | 3336   |
| 25 | Ленинградский район                                   | 5 | 118,8 | 5  | 594    |
| 26 | Мостовский район                                      | 3 | 219,7 | 40 | 8788   |
| 27 | Новокубанский район                                   | 4 | 168,1 | 20 | 3362   |
| 28 | Новопокровский район                                  | 5 | 204,6 | 5  | 1023   |
| 29 | Город Новороссийск                                    | 3 | 46,3  | 40 | 1852   |
| 30 | Отраденский район                                     | 4 | 219,2 | 20 | 4384   |
| 31 | Павловский район                                      | 5 | 160,1 | 5  | 800,5  |
| 32 | Приморско-Ахтарский район                             | 5 | 85,3  | 5  | 426,5  |
| 33 | Северский район                                       | 3 | 161,4 | 40 | 6456   |
| 34 | Славянский район                                      | 5 | 43,3  | 5  | 216,5  |
| 35 | Городской округ город-курорт Сочи Краснодарского края | 3 | 1,3   | 40 | 52     |

| 1  | 2                      | 3 | 4             | 5  | 6             |
|----|------------------------|---|---------------|----|---------------|
| 36 | Староминский район     | 5 | 92,3          | 5  | 461,5         |
| 37 | Тбилисский район       | 5 | 81,5          | 5  | 407,5         |
| 38 | Темрюкский район       | 5 | 70,7          | 5  | 353,5         |
| 39 | Тимашевский район      | 5 | 121,7         | 5  | 608,5         |
| 40 | Тихорецкий район       | 3 | 143,7         | 40 | 5748          |
| 41 | Туапсинский район      | 3 | 146,2         | 40 | 5848          |
| 42 | Успенский район        | 5 | 98            | 5  | 490           |
| 43 | Усть-Лабинский район   | 4 | 118,7         | 20 | 2374          |
| 44 | Щербиновский район     | 5 | 117,6         | 5  | 588           |
|    | <b>В целом по краю</b> | – | <b>5223,4</b> | –  | <b>100613</b> |

»;

таблицы 63 – 66 изложить в следующей редакции:

«Таблица 63

**Сравнительный анализ  
фактической, хозяйственно-целесообразной  
и максимальной численности благородного оленя  
по муниципальным образованиям Краснодарского края**

| №<br>п/п | Наименование<br>муниципального образования | Площадь<br>пригодных<br>охотугодий,<br>тыс. га | Численность особей     |                                 |                   |
|----------|--|--|------------------------|---------------------------------|-------------------|
|          |  |  | фактическая<br>на 2020 | хозяйственно-<br>целесообразная | макси-<br>мальная |
| 1        | 2  | 3  | 4                      | 5                               | 6                 |
| 1        | Абинский район                             | 89,6   | 117                    | 896                             | 1075              |
| 2        | Город-курорт Анапа                         | 24,1   | 36                     | 120                             | 192               |
| 3        | Апшеронский район                          | 219,3  | 158                    | 2193                            | 2631              |
| 4        | Город Армавир                              | 2,3  | 0                      | 11                              | 18                |
| 5        | Белоглинский район                         | 0  | 0                      | 0                               | 0                 |
| 6        | Белореченский район                        | 56,2   | 0                      | 562                             | 674               |
| 7        | Брюховецкий район                          | 0  | 0                      | 0                               | 0                 |
| 8        | Выселковский район                         | 0  | 0                      | 0                               | 0                 |
| 9        | Город-курорт Геленджик                     | 112,1  | 361                    | 1121                            | 1345              |
| 10       | Город Горячий Ключ                         | 106,2  | 195                    | 1062                            | 1274              |
| 11       | Гулькевичский район                        | 3,7  | 0                      | 18                              | 29                |
| 12       | Динской район                              | 0  | 0                      | 0                               | 0                 |

| 1  | 2  | 3           | 4           | 5            | 6           |
|----|--|-------------|-------------|--------------|-------------|
| 13 | Ейский район   | 0,1         | 0           | 0            | 0           |
| 14 | Кавказский район   | 3,5         | 0           | 17           | 28          |
| 15 | Калининский район  | 4,9         | 0           | 4            | 9           |
| 16 | Каневской район  | 1,2         | 0           | 6            | 9           |
| 17 | Кореновский район  | 0           | 0           | 0            | 0           |
| 18 | Красноармейский район                                    | 3,2         | 434         | 32           | 38          |
| 19 | Город Краснодар  | 0           | 0           | 0            | 0           |
| 20 | Крыловский район   | 0           | 0           | 0            | 0           |
| 21 | Крымский район   | 65,3        | 145         | 653          | 783         |
| 22 | Курганинский район                                       | 4,3         | 0           | 21           | 34          |
| 23 | Куцневский район   | 0           | 0           | 0            | 0           |
| 24 | Лабинский район  | 70,8        | 0           | 354          | 566         |
| 25 | Ленинградский район                                      | 0           | 0           | 0            | 0           |
| 26 | Мостовский район   | 183,9       | 214         | 1839         | 2206        |
| 27 | Новокубанский район                                      | 9,5         | 0           | 47           | 76          |
| 28 | Новопокровский район                                     | 1,7         | 0           | 1            | 3           |
| 29 | Город Новороссийск                                       | 44,1        | 40          | 441          | 529         |
| 30 | Отраденский район  | 123,7       | 69          | 618          | 989         |
| 31 | Павловский район   | 0           | 0           | 0            | 0           |
| 32 | Приморско-Ахтарский район                                | 0           | 0           | 0            | 0           |
| 33 | Северский район  | 132,1       | 401         | 1321         | 1585        |
| 34 | Славянский район   | 6,8         | 0           | 6            | 13          |
| 35 | Городской округ город-курорт<br>Сочи Краснодарского края | 1,3         | 0           | 13           | 15          |
| 36 | Староминский район                                       | 0           | 0           | 0            | 0           |
| 37 | Тбилисский район   | 0,2         | 0           | 0            | 0           |
| 38 | Темрюкский район   | 49,9        | 0           | 49           | 99          |
| 39 | Тимашевский район  | 0,1         | 0           | 0            | 0           |
| 40 | Тихорецкий район   | 0           | 0           | 0            | 0           |
| 41 | Туапсинский район  | 146,2       | 177         | 1462         | 1754        |
| 42 | Успенский район  | 32,4        | 0           | 32           | 64          |
| 43 | Усть-Лабинский район                                     | 1,2         | 0           | 1            | 2           |
| 44 | Щербиновский район                                       | 0,1         | 0           | 0            | 0           |
|    | <b>В целом по краю</b>                                   | <b>1500</b> | <b>2347</b> | <b>12900</b> | <b>1075</b> |

Сравнительный анализ  
фактической, хозяйственно-целесообразной  
и максимальной численности кабана по муниципальным  
образованиям Краснодарского края

| № п/п | Наименование муниципального образования | Площадь пригодных охотугодий, тыс. га | Численность, особей |                             |              |
|-------|---|---------------------------------------|---------------------|-----------------------------|--------------|
|       |   |                                       | фактическая на 2020 | хозяйственно-целесообразная | максимальная |
| 1     | 2                                       | 3                                     | 4                   | 5                           | 6            |
| 1     | Абинский район                          | 113,9                                 | 82                  | 455                         | 911          |
| 2     | Город-курорт Анапа                      | 48,4                                  | 25                  | 193                         | 387          |
| 3     | Апшеронский район                       | 219,3                                 | 132                 | 1754                        | 2631         |
| 4     | Город Армавир                           | 16,9                                  | 0                   | 16                          | 33           |
| 5     | Белоглинский район                      | 143,2                                 | 0                   | 143                         | 286          |
| 6     | Белореченский район                     | 94                                    | 74                  | 376                         | 752          |
| 7     | Брюховецкий район                       | 121,1                                 | 0                   | 121                         | 242          |
| 8     | Выселковский район                      | 146,4                                 | 0                   | 146                         | 292          |
| 9     | Город-курорт Геленджик                  | 112,1                                 | 254                 | 896                         | 1345         |
| 10    | Город Горячий Ключ                      | 107,4                                 | 131                 | 859                         | 1288         |
| 11    | Гулькевичский район                     | 124,4                                 | 30                  | 124                         | 248          |
| 12    | Динской район                           | 108,8                                 | 0                   | 108                         | 217          |
| 13    | Ейский район                            | 172,2                                 | 0                   | 172                         | 344          |
| 14    | Кавказский район                        | 102,4                                 | 22                  | 102                         | 204          |
| 15    | Калининский район                       | 99,8                                  | 0                   | 99                          | 199          |
| 16    | Каневской район                         | 219,5                                 | 0                   | 219                         | 439          |
| 17    | Кореновский район                       | 103,6                                 | 0                   | 103                         | 207          |
| 18    | Красноармейский район                   | 63,7                                  | 14                  | 254                         | 509          |
| 19    | Город Краснодар                         | 25,6                                  | 0                   | 25                          | 51           |
| 20    | Крыловский район                        | 129,3                                 | 0                   | 129                         | 258          |
| 21    | Крымский район                          | 103,2                                 | 65                  | 412                         | 825          |
| 22    | Курганинский район                      | 122,7                                 | 10                  | 122                         | 245          |
| 23    | Куцеский район                          | 224                                   | 0                   | 224                         | 448          |
| 24    | Лабинский район                         | 168,4                                 | 20                  | 168                         | 336          |

| 1  | 2  | 3             | 4           | 5            | 6            |
|----|--|---------------|-------------|--------------|--------------|
| 25 | Ленинградский район                                      | 122,6         | 0           | 122          | 245          |
| 26 | Мостовский район   | 220,3         | 105         | 881          | 1762         |
| 27 | Новокубанский район                                      | 172,1         | 16          | 172          | 344          |
| 28 | Новопокровский район                                     | 207,3         | 26          | 207          | 414          |
| 29 | Город Новороссийск                                       | 46,3          | 22          | 370          | 555          |
| 30 | Отраденский район  | 221,3         | 76          | 221          | 442          |
| 31 | Павловский район   | 163,8         | 0           | 163          | 327          |
| 32 | Приморско-Ахтарский район                                | 138,1         | 0           | 552          | 1104         |
| 33 | Северский район  | 161,9         | 109         | 647          | 1295         |
| 34 | Славянский район   | 56,9          | 0           | 227          | 455          |
| 35 | Городской округ город-курорт<br>Сочи Краснодарского края | 1,3           | 0           | 10           | 15           |
| 36 | Староминский район                                       | 96,9          | 0           | 96           | 193          |
| 37 | Тбилисский район   | 83,5          | 0           | 83           | 167          |
| 38 | Темрюкский район   | 95,9          | 0           | 383          | 767          |
| 39 | Тимашевский район  | 125,3         | 0           | 125          | 250          |
| 40 | Тихорецкий район   | 146,5         | 0           | 146          | 293          |
| 41 | Туапсинский район  | 146,2         | 202         | 1169         | 1754         |
| 42 | Успенский район  | 103,8         | 10          | 103          | 207          |
| 43 | Усть-Лабинский район                                     | 123,1         | 6           | 123          | 246          |
| 44 | Щербиновский район                                       | 129,8         | 0           | 129          | 259          |
|    | <b>В целом по краю</b>                                   | <b>5453,2</b> | <b>1431</b> | <b>13149</b> | <b>23791</b> |

Таблица 65

Сравнительный анализ  
фактической, хозяйственно-целесообразной  
и максимальной численности косули европейской  
по муниципальным образованиям Краснодарского края

| №<br>п/п | Наименование<br>муниципального образования | Площадь<br>пригодных<br>охотугодий,<br>тыс. га | Численность, особей         |                                      |                   |
|----------|--|--|-----------------------------|--------------------------------------|-------------------|
|          |  |  | фактиче-<br>ская на<br>2020 | хозяйственно-<br>целесообраз-<br>ная | максималь-<br>ная |
| 1        | 2  | 3  | 4                           | 5                                    | 6                 |
| 1        | Абинский район                             | 112,8  | 586                         | 4512                                 | 5640              |

| 1  | 2  | 3     | 4    | 5      | 6     |
|----|--|-------|------|--------|-------|
| 2  | Город-курорт Анапа                                       | 44,6  | 177  | 892    | 1338  |
| 3  | Апшеронский район  | 219,3 | 1373 | 8772   | 10965 |
| 4  | Город Армавир  | 16,5  | 36   | 330    | 495   |
| 5  | Белоглинский район                                       | 141,2 | 0    | 706    | 1412  |
| 6  | Белореченский район                                      | 93,6  | 252  | 3744   | 4680  |
| 7  | Брюховецкий район  | 111,3 | 0    | 556,5  | 1113  |
| 8  | Выселковский район                                       | 144   | 0    | 720    | 1440  |
| 9  | Город-курорт Геленджик                                   | 112,1 | 959  | 4484   | 5605  |
| 10 | Город Горячий Ключ                                       | 107,4 | 768  | 4296   | 5370  |
| 11 | Гулькевичский район                                      | 119,9 | 0    | 2398   | 3597  |
| 12 | Динской район  | 106,1 | 0    | 530,5  | 1061  |
| 13 | Ейский район   | 167,9 | 0    | 839,5  | 1679  |
| 14 | Кавказский район   | 100,6 | 0    | 2012   | 3018  |
| 15 | Калининский район  | 81,9  | 0    | 409,5  | 819   |
| 16 | Каневской район  | 200,7 | 0    | 4014   | 6021  |
| 17 | Кореновский район  | 101,4 | 0    | 507    | 1014  |
| 18 | Красноармейский район                                    | 60,6  | 60   | 2424   | 3030  |
| 19 | Город Краснодар  | 25,2  | 0    | 126    | 252   |
| 20 | Крыловский район   | 126,9 | 9    | 2538   | 3807  |
| 21 | Крымский район   | 102,6 | 236  | 4104   | 5130  |
| 22 | Курганинский район                                       | 121,4 | 10   | 2428   | 3642  |
| 23 | Куцеский район   | 220,1 | 0    | 1100,5 | 2201  |
| 24 | Лабинский район  | 166,8 | 163  | 3336   | 5004  |
| 25 | Ленинградский район                                      | 118,8 | 0    | 594    | 1188  |
| 26 | Мостовский район   | 219,7 | 684  | 8788   | 10985 |
| 27 | Новокубанский район                                      | 168,1 | 16   | 3362   | 5043  |
| 28 | Новопокровский район                                     | 204,6 | 0    | 1023   | 2046  |
| 29 | Город Новороссийск                                       | 46,3  | 206  | 1852   | 2315  |
| 30 | Отраденский район  | 219,2 | 530  | 4384   | 6576  |
| 31 | Павловский район   | 160,1 | 0    | 800,5  | 1601  |
| 32 | Приморско-Ахтарский район                                | 85,3  | 0    | 426,5  | 853   |
| 33 | Северский район  | 161,4 | 1099 | 6456   | 8070  |
| 34 | Славянский район   | 43,3  | 0    | 216,5  | 433   |
| 35 | Городской округ город-курорт<br>Сочи Краснодарского края | 1,3   | 0    | 52     | 65    |



| 1  | 2                      | 3             | 4           | 5             | 6             |
|----|------------------------|---------------|-------------|---------------|---------------|
| 36 | Староминский район     | 92,3          | 0           | 461,5         | 923           |
| 37 | Тбилисский район       | 81,5          | 0           | 407,5         | 815           |
| 38 | Темрюкский район       | 70,7          | 0           | 353,5         | 707           |
| 39 | Тимашевский район      | 121,7         | 0           | 608,5         | 1217          |
| 40 | Тихорецкий район       | 143,7         | 0           | 5748          | 7185          |
| 41 | Туапсинский район      | 146,2         | 805         | 5848          | 7310          |
| 42 | Успенский район        | 98            | 110         | 490           | 980           |
| 43 | Усть-Лабинский район   | 118,7         | 20          | 2374          | 3561          |
| 44 | Щербиновский район     | 117,6         | 0           | 588           | 1176          |
|    | <b>В целом по краю</b> | <b>5223,4</b> | <b>8099</b> | <b>100613</b> | <b>141382</b> |

Таблица 66

Сравнительный анализ  
фактической, хозяйственно-целесообразной  
и максимальной численности зайца-русака  
по муниципальным образованиям Краснодарского края

| № п/п | Наименование муниципального образования | Площадь пригодных охотугодий, тыс. га | Численность, особей |                             |               |
|-------|---|---------------------------------------|---------------------|-----------------------------|---------------|
|       |   |                                       | фактическая на 2020 | хозяйственно-целесообразная | максимальная* |
| 1     | 2                                       | 3                                     | 4                   | 5                           | 6             |
| 1     | Абинский район                          | 112,8                                 | 3854                | 1692                        | —             |
| 2     | Город-курорт Анапа                      | 44,6                                  | 1731                | 1338                        | —             |
| 3     | Апшеронский район                       | 219,3                                 | 775                 | 1096                        | —             |
| 4     | Город Армавир                           | 16,5                                  | 0                   | 247                         | —             |
| 5     | Белоглинский район                      | 141,2                                 | 2425                | 2118                        | —             |
| 6     | Белореченский район                     | 93,6                                  | 840                 | 1404                        | —             |
| 7     | Брюховецкий район                       | 111,3                                 | 3122                | 1669                        | —             |
| 8     | Выселковский район                      | 144                                   | 5993                | 2160                        | —             |
| 9     | Город-курорт Геленджик                  | 112,1                                 | 1184                | 560                         | —             |
| 10    | Город Горячий Ключ                      | 107,4                                 | 773                 | 537                         | —             |
| 11    | Гулькевичский район                     | 119,9                                 | 2930                | 599                         | —             |
| 12    | Динской район                           | 106,1                                 | 1377                | 3183                        | —             |
| 13    | Ейский район                            | 167,9                                 | 4858                | 2518                        | —             |
| 14    | Кавказский район                        | 100,6                                 | 2100                | 1509                        | —             |
| 15    | Калининский район                       | 81,9                                  | 3030                | 1228                        | —             |

| 1  | 2  | 3             | 4             | 5            | 6 |
|----|--|---------------|---------------|--------------|---|
| 16 | Каневской район  | 200,7         | 5579          | 1003         | — |
| 17 | Кореновский район  | 101,4         | 8477          | 507          | — |
| 18 | Красноармейский район                                    | 60,6          | 4334          | 909          | — |
| 19 | Город Краснодар  | 25,2          | 354           | 378          | — |
| 20 | Крыловский район   | 126,9         | 2299          | 634          | — |
| 21 | Крымский район   | 102,6         | 2827          | 1539         | — |
| 22 | Курганинский район                                       | 121,4         | 1618          | 1821         | — |
| 23 | Куцневский район   | 220,1         | 4184          | 3301         | — |
| 24 | Лабинский район  | 166,8         | 1476          | 5004         | — |
| 25 | Ленинградский район                                      | 118,8         | 7009          | 594          | — |
| 26 | Мостовский район   | 219,7         | 1667          | 6591         | — |
| 27 | Новокубанский район                                      | 168,1         | 1984          | 2521         | — |
| 28 | Новопокровский район                                     | 204,6         | 2848          | 6138         | — |
| 29 | Город Новороссийск                                       | 46,3          | 1020          | 1389         | — |
| 30 | Отраденский район  | 219,2         | 1460          | 6576         | — |
| 31 | Павловский район   | 160,1         | 5268          | 800          | — |
| 32 | Приморско-Ахтарский район                                | 85,3          | 1977          | 426          | — |
| 33 | Северский район  | 161,4         | 3047          | 2421         | — |
| 34 | Славянский район   | 43,3          | 4070          | 1299         | — |
| 35 | Городской округ город-курорт<br>Сочи Краснодарского края | 1,3           | 0             | 6            | — |
| 36 | Староминский район                                       | 92,3          | 3656          | 1384         | — |
| 37 | Тбилисский район   | 81,5          | 986           | 1222         | — |
| 38 | Темрюкский район   | 70,7          | 2589          | 2121         | — |
| 39 | Тимашевский район  | 121,7         | 3545          | 1825         | — |
| 40 | Тихорецкий район   | 143,7         | 3470          | 2155         | — |
| 41 | Туапсинский район  | 146,2         | 448           | 2193         | — |
| 42 | Успенский район  | 98            | 1225          | 2940         | — |
| 43 | Усть-Лабинский район                                     | 118,7         | 3842          | 1780         | — |
| 44 | Щербиновский район                                       | 117,6         | 6059          | 1764         | — |
|    | <b>В целом по краю</b>                                   | <b>5226,4</b> | <b>122310</b> | <b>83099</b> | — |

»;

слова «всею около 12 %» заменить словами «всею около 18 %»;

слова «, в 1,5 – 3 раза,» исключить;

цифры «105 %» заменить цифрами «147 %»;

в таблице 67 строки

«

|             |   |    |   |   |   |    |   |    |
|-------------|---|----|---|---|---|----|---|----|
| Ярославское | 3 | 10 | 3 | 8 | 3 | 40 | 4 | 15 |
|-------------|---|----|---|---|---|----|---|----|


|                   |   |   |   |   |   |    |   |   |
|-------------------|---|---|---|---|---|----|---|---|
| ИП «Захурко С.С.» | 4 | 5 | 5 | 1 | 4 | 20 | 5 | 5 |
|-------------------|---|---|---|---|---|----|---|---|

»

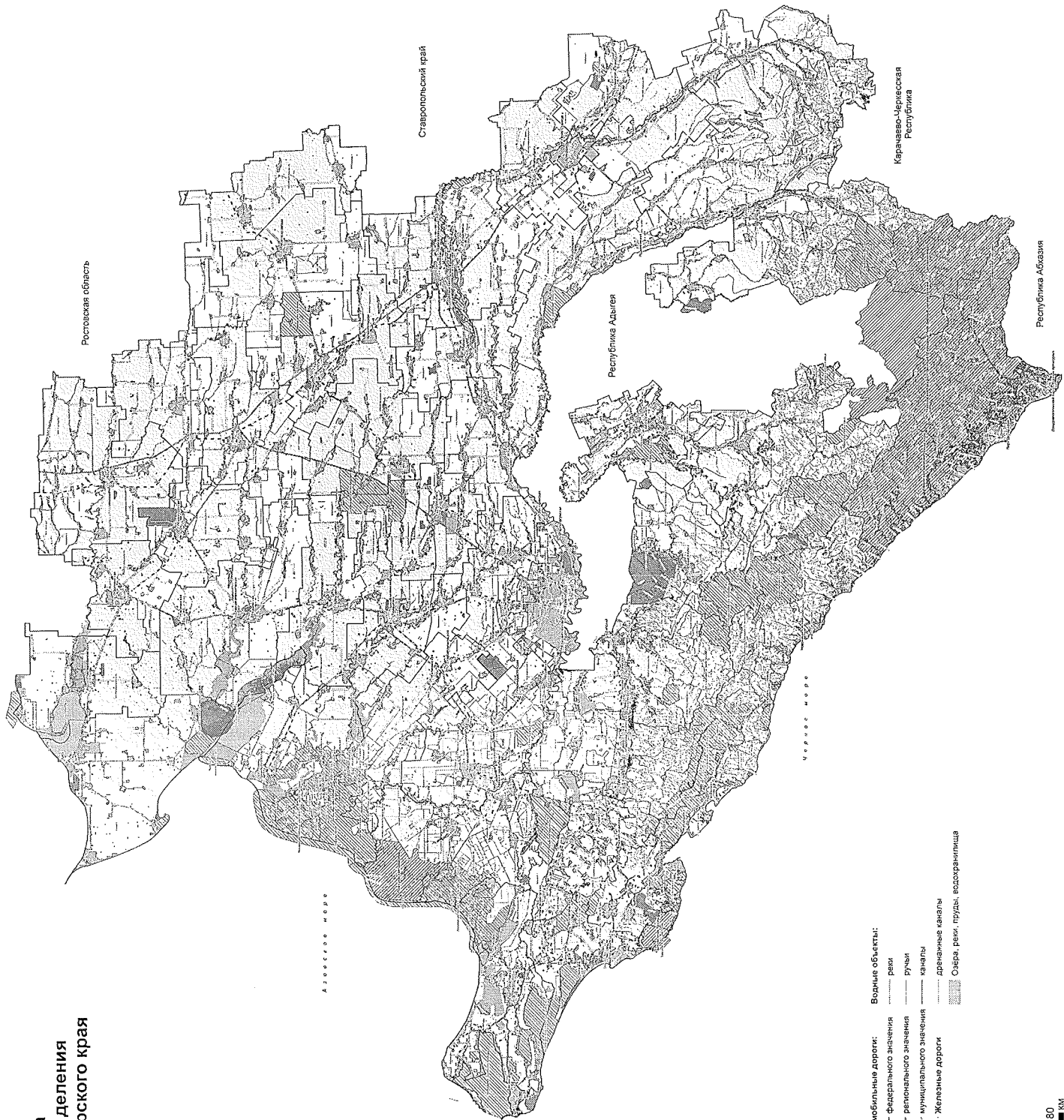
исключить.

7. Приложения 1 – 5 к Схеме размещения, использования и охраны охотничьих угодий на территории Краснодарского края изложить в следующей редакции:

Исполнительный  
и Судебный департамент  
при администрации Краснодарского края



### Карта-схема административного деления территории Краснодарского края



- Основные обозначения:**
- Граница муниципальных образований
  - Территории населенных пунктов
  - Непригодные территории
  - Облагодетельные
  - Защитные
  - Особо охраняемые природные территории:
  - Федерального значения
  - Регионального значения
- Автомобильные дороги:**
- Федерального значения
  - Регионального значения
  - Муниципального значения
  - Железные дороги
- Водные объекты:**
- раки
  - ручьи
  - каналы
  - дренажные каналы
  - Оазисы, реки, пруды, водохранилища





Приложение 3  
к Схеме размещения, использования  
и охраны охотничьих угодий  
на территории Краснодарского края

**СРЕДА**  
обитания охотничьих ресурсов

Таблица

**Данные по категориям среды обитания охотничьих ресурсов в Краснодарском крае  
по муниципальным образованиям (кроме ООПТ федерального значения)**

| №<br>п/п | Наименование<br>муниципального<br>образования | Категории и классы среды обитания охотничьих ресурсов, (га) |                   |                          |                 |   |               |                           |                     |                     |   |      |     |    |  |  |
|----------|---|---|-------------------|--------------------------|-----------------|---|---------------|---------------------------|---------------------|---------------------|---|------|-----|----|--|--|
|          |   | леса, молодняки и кустарники                                | болота (травяные) | лугово-степные комплексы | альпийские луга | пустыни и камни (горы без растительности) | Сельхозугодья | Внутренние водные объекты | Пойменные комплексы | Береговые комплексы | непригодные для ведения охотничьего хозяйства (промышленные и рудеральные комплексы, населенные пункты и др.) |      |     |    |  |  |
| 1        | 2   | 3   | 4                 | 5                        | 6               | 7   | 8             | 9                         | 10                  | 11                  | 12  | 13   | 14  | 15 |  |  |
| 1        | Абинский район                                | 69229   | -                 | 160                      | -               | 11  | 21234         | 25130                     | 33987               | 262                 | 1109  | 51   | 735 | -  |  |  |
| 2        | Город-курорт Анапа                            | 12414   | -                 | -                        | -               | 87  | 21691         | 16682                     | 1892                | 11764               | 14081   | -    | 27  | -  |  |  |
| 3        | Алшеронский район                             | 210744  | -                 | 174                      | 1798            | 23  | -             | 19424                     | -                   | -                   | 229   | 3205 | -   | -  |  |  |

|    |                        |        |      |      |   |     |        |       |       |      |       |      |      |       |
|----|------------------------|--------|------|------|---|-----|--------|-------|-------|------|-------|------|------|-------|
| 1  | 2                      | 3      | 4    | 5    | 6 | 7   | 8      | 9     | 10    | 11   | 12    | 13   | 14   | 15    |
| 4  | Город Армавир          | 434    | -    | -    | - | -   | 17504  | 362   | -     | -    | 459   | 1895 | 452  | -     |
| 5  | Белоглинский район     | -      | -    | -    | - | -   | 137862 | -     | -     | -    | 1792  | -    | 2168 | -     |
| 6  | Белореченский район    | 33743  | -    | -    | - | -   | 38746  | 34600 | 2227  | -    | 2728  | 7509 | 478  | -     |
| 7  | Брюховецкий район      | 2      | 5995 | -    | - | -   | 111065 | -     | -     | -    | 7387  | -    | 4767 | -     |
| 8  | Выселковский район     | -      | -    | -    | - | -   | 152760 | -     | -     | -    | 4040  | -    | 3260 | -     |
| 9  | Город-курорт Геленджик | 105055 | -    | 1073 | - | 106 | -      | 8156  | -     | 1811 | 36    | -    | -    | -     |
| 10 | Город Горячий Ключ     | 136051 | -    | 588  | - | -   | 1618   | 29608 | -     | -    | 489   | -    | -    | -     |
| 11 | Гулькевичский район    | 161    | -    | -    | - | -   | 114409 | -     | -     | -    | 2758  | 3705 | 4647 | -     |
| 12 | Динской район          | 62     | -    | -    | - | -   | 114606 | -     | -     | -    | 3813  | -    | 2943 | 183   |
| 13 | Ейский район           | 332    | 483  | -    | - | -   | 173073 | -     | -     | -    | 15101 | -    | 567  | 3845  |
| 14 | Кавказский район       | 273    | -    | -    | - | -   | 99651  | -     | -     | -    | 2178  | 5668 | 2601 | -     |
| 15 | Калининский район      | 7      | 286  | -    | - | -   | 77860  | 5333  | 30707 | -    | 5578  | -    | 2061 | 14420 |
| 16 | Каневской район        | 1373   | 5894 | -    | - | -   | 195685 | -     | -     | -    | 18727 | -    | 6189 | 4793  |
| 17 | Кореновский район      | 51     | -    | -    | - | -   | 121920 | -     | -     | -    | 4115  | -    | 3213 | -     |
| 18 | Красноармейский район  | 5255   | 314  | -    | - | -   | 60078  | 3347  | 98876 | -    | 3769  | 328  | 2376 | -     |
| 19 | Город Краснодар        | 217    | -    | -    | - | -   | 48485  | -     | 4     | -    | 3893  | -    | 970  | 402   |
| 20 | Крыловский район       | -      | -    | -    | - | -   | 125441 | -     | -     | -    | 2190  | -    | 2599 | -     |
| 21 | Крымский район         | 40915  | -    | -    | - | -   | 46312  | 31334 | 12536 | 3848 | 6000  | -    | 938  | -     |
| 22 | Курганский район       | 49     | -    | -    | - | -   | 126421 | 2479  | -     | -    | 2401  | 4795 | 2107 | -     |

|    |   |        |      |      |       |      |        |        |       |       |       |      |      |       |
|----|---|--------|------|------|-------|------|--------|--------|-------|-------|-------|------|------|-------|
| 1  | 2   | 3      | 4    | 5    | 6     | 7    | 8      | 9      | 10    | 11    | 12    | 13   | 14   | 15    |
| 23 | Куцевский район                                       | 24     | 77   | -    | -     | -    | 215192 | -      | -     | -     | 4022  | -    | 4587 | -     |
| 24 | Лабинский район                                       | 15565  | -    | -    | -     | 41   | 94289  | 53255  | -     | -     | 1963  | 4462 | 1678 | -     |
| 25 | Ленинградский район                                   | 7      | -    | -    | -     | -    | 125710 | -      | -     | -     | 3039  | -    | 4572 | -     |
| 26 | Мостовский район                                      | 199421 | -    | 1138 | 50256 | 6223 | 37042  | 60696  | -     | -     | 814   | 4590 | 663  | -     |
| 27 | Новокубанский район                                   | 838    | -    | -    | -     | -    | 154487 | 6397   | -     | 1127  | 1202  | 1426 | 4203 | -     |
| 28 | Новопокровский район                                  | 1589   | -    | -    | -     | -    | 198119 | -      | -     | -     | 2640  | 78   | 2775 | -     |
| 29 | Город Новоросийск                                     | 54227  | -    | -    | -     | 89   | 2796   | 10247  | -     | 5087  | 441   | -    | -    | -     |
| 30 | Отраденский район                                     | 32964  | -    | -    | -     | 68   | 90881  | 101785 | -     | -     | 676   | 1190 | 2720 | -     |
| 31 | Павловский район                                      | 6      | -    | -    | -     | -    | 158529 | -      | -     | -     | 4303  | -    | 4258 | -     |
| 32 | Приморско-Ахтарский район                             | 20     | 347  | -    | -     | -    | 89488  | 6      | -     | -     | 76614 | -    | 2457 | 38686 |
| 33 | Северский район                                       | 124189 | -    | -    | -     | -    | 32124  | 28533  | 8551  | -     | 4926  | 81   | 602  | -     |
| 34 | Славянский район                                      | 200    | -    | -    | -     | -    | 43862  | 4758   | 93923 | 2724  | 21529 | -    | 1347 | -     |
| 35 | Городской округ город-курорт Сочи Краснодарского края | 303679 | -    | 1687 | 22747 | 3750 | -      | 4070   | -     | -     | 630   | -    | 468  | -     |
| 36 | Староминский район                                    | 1      | 1108 | -    | -     | -    | 92199  | -      | -     | -     | 2375  | -    | 3738 | -     |
| 37 | Тбилисский район                                      | 17     | -    | -    | -     | -    | 83221  | -      | -     | -     | 2497  | 252  | 2411 | -     |
| 38 | Темрюкский район                                      | 14     | -    | -    | -     | 44   | 24006  | 27234  | 16934 | 38072 | 45643 | -    | 897  | -     |
| 39 | Тимашевский район                                     | 42     | -    | -    | -     | -    | 126001 | -      | -     | -     | 6986  | 73   | 4537 | 2     |
| 40 | Тихорецкий район                                      | -      | -    | -    | -     | -    | 156507 | -      | -     | -     | 3345  | -    | 3395 | -     |
| 41 | Туапсинский район                                     | 219137 | -    | 363  | 146   | 27   | 265    | 8043   | -     | -     | 107   | -    | -    | -     |



| 1  | 2  | 3     | 4     | 5    | 6    | 7    | 8      | 9     | 10   | 11   | 12   | 13   | 14   | 15   |
|----|--|-------|-------|------|------|------|--------|-------|------|------|------|------|------|------|
| 42 | Успенский район  | 705   | -     | -    | -    | -    | 63781  | 32863 | -    | -    | 1536 | 1561 | 6054 | -    |
| 43 | Усть-Лабинский район                                   | 25    | -     | -    | -    | -    | 124390 | -     | -    | -    | 3325 | 1273 | 6044 | 141  |
| 44 | Щербиновский район                                     | -     | 10230 | -    | -    | -    | 117659 | 169   | -    | -    | 1371 | -    | 681  | -    |
| 45 | Федеральная территория «Сириус»                        | 26    | -     | -    | -    | -    | -      | -     | -    | -    | 20   | -    | 9    | -    |
|    | Доля от общей площади субъекта Российской Федерации, % | 20,76 | 0,33  | 0,07 | 0,99 | 0,14 | 50,75  | 6,81  | 3,96 | 0,86 | 3,87 | 0,56 | 1,34 | 0,83 |

Приложение 4  
к Схеме размещения,  
использования и охраны  
охотничьих угодий на территории  
Краснодарского края

**БОНИТИРОВКА  
элементов среды обитания основных  
охотничьих видов животных**

Таблица 1

**Результаты качественной оценки (бонитировки)  
основных элементов среды обитания благородного оленя**

| №<br>п/п | Наименование<br>муниципального<br>образования | Пригодная для обитания вида<br>площадь, тыс. га |       |   | Многолетние<br>насаждения      |   |          |   |       |    | Сельскохозяйственные угодья |    |                              |    |     |    | Внутренние водные объекты |    |   | Волота, пойменные<br>и берцовые комплексы |   |   | Показатели производительности<br>в процентах от показателей<br>III Бонитета | Класс Бонитета |
|----------|---|---|-------|---|--------------------------------|---|----------|---|-------|----|-----------------------------|----|------------------------------|----|-----|----|---------------------------|----|---|---|---|---|---|----------------|
|          |   | S   | K     | S | лес, молодняки<br>и кустарники |   | лесопосы |   | пашни |    | заливные пашни              |    | луга, пастбища, иные<br>луга |    | S   | K  | S                         | K  | S | K   | S | K |   |                |
|          |   |   |       |   | S                              | K | S        | K | S     | K  | S                           | K  | S                            | K  |     |    |                           |    |   |   |   |   |   |                |
| 1        | 2   | 3   | 4     | 5 | 6                              | 7 | 8        | 9 | 10    | 11 | 12                          | 13 | 14                           | 15 | 16  | 17 | 18                        | 19 |   |   |   |   |   |                |
| 1        | Абинский район                                | 89,6  | 68,8  | с | 5                              | н | 18,2     | н | 33,9  | н  | 20,8                        | п  | 0,9                          | н  | 1,1 | н  | 83                        | 3  |   |   |   |   |   |                |
| 2        | Город-курорт Анапа                            | 24,1  | 4     | с | 0,9                            | н | 19,6     | н | 1,8   | н  | 20,1                        | п  | 0,8                          | н  | 3,8 | н  | 48                        | 4  |   |   |   |   |   |                |
| 3        | Апшеронский район                             | 219,3   | 203,8 | с | 0                              | н | 0        | н | 0     | н  | 15,5                        | п  | 0,2                          | н  | 0   | н  | 98                        | 3  |   |   |   |   |   |                |

|    |                        |       |       |   |     |   |       |   |      |    |      |    |      |    |      |    |     |    |    |
|----|------------------------|-------|-------|---|-----|---|-------|---|------|----|------|----|------|----|------|----|-----|----|----|
| 1  | 2                      |       | 3     | 4 | 5   | 6 | 7     | 8 | 9    | 10 | 11   | 12 | 13   | 14 | 15   | 16 | 17  | 18 | 19 |
| 4  | Город Армавир          | 2,3   | 2,1   | с | 0,7 | н | 13,5  | н | 0    | н  | 0,2  | п  | 0,3  | н  | 0,4  | н  | 60  | 4  |    |
| 5  | Белоглинский район     | 0     | 0     | с | 5,1 | н | 136,1 | н | 0    | н  | 0    | п  | 1,4  | н  | 2    | н  | -   | -  |    |
| 6  | Белореченский район    | 56,2  | 33    | с | 2,5 | н | 34,9  | н | 2,2  | н  | 23,2 | п  | 1,5  | н  | 0,4  | н  | 73  | 3  |    |
| 7  | Брюховецкий район      | 0     | 0     | с | 3   | н | 108,3 | н | 0    | н  | 0    | п  | 6,5  | н  | 9,8  | н  | -   | -  |    |
| 8  | Выселковский район     | 0     | 0     | с | 4,9 | н | 139,1 | н | 0    | н  | 0    | п  | 2    | н  | 2,4  | н  | -   | -  |    |
| 9  | Город-курорт Геленджик | 112,1 | 103,3 | с | 0   | н | 0     | н | 0    | н  | 8,8  | п  | 0    | н  | 0    | н  | 100 | 3  |    |
| 10 | Город Горячий Ключ     | 106,2 | 85,6  | с | 0   | н | 1,2   | н | 0    | н  | 20,6 | п  | 0,4  | н  | 0    | н  | 97  | 3  |    |
| 11 | Гулькевичский район    | 3,7   | 3,7   | с | 5,8 | н | 110,4 | н | 0    | н  | 0    | п  | 2,2  | н  | 4,5  | н  | 57  | 4  |    |
| 12 | Динской район          | 0     | 0     | с | 3,5 | н | 102,6 | н | 0    | н  | 0    | п  | 2,8  | н  | 2,7  | н  | -   | -  |    |
| 13 | Ейский район           | 0,1   | 0,1   | с | 5,8 | н | 162   | н | 0    | н  | 0    | п  | 8,5  | н  | 4,3  | н  | 17  | 5  |    |
| 14 | Кавказский район       | 3,5   | 3,5   | с | 3,4 | н | 93,7  | н | 0    | н  | 0    | п  | 1,4  | н  | 1,8  | н  | 50  | 4  |    |
| 15 | Калининский район      | 4,9   | 0     | с | 1,9 | н | 75,1  | н | 30,7 | н  | 4,9  | п  | 4,6  | н  | 17,9 | н  | 15  | 5  |    |
| 16 | Каневской район        | 1,2   | 1,2   | с | 7   | н | 192,5 | н | 0    | н  | 0    | п  | 17,4 | н  | 18,8 | н  | 37  | 4  |    |
| 17 | Кореновский район      | 0     | 0     | с | 4,6 | н | 96,8  | н | 0    | н  | 0    | п  | 1,9  | н  | 2,2  | н  | -   | -  |    |
| 18 | Красноармейский район  | 3,2   | 0,4   | с | 3   | н | 54,4  | н | 98,3 | н  | 2,8  | п  | 3    | н  | 3,1  | н  | 73  | 3  |    |
| 19 | Город Краснодар        | 0     | 0     | с | 2,4 | н | 22,8  | н | 0    | н  | 0    | п  | 2,7  | н  | 0,4  | н  | -   | -  |    |
| 20 | Крыловский район       | 0     | 0     | с | 4,4 | н | 122,5 | н | 0    | н  | 0    | п  | 1,8  | н  | 2,4  | н  | -   | -  |    |
| 21 | Крымский район         | 65,3  | 39,4  | с | 3,9 | н | 33,4  | н | 6,6  | н  | 25,9 | п  | 5,5  | н  | 0,6  | н  | 72  | 3  |    |
| 22 | Курганинский район     | 4,3   | 2,8   | с | 4,4 | н | 112,7 | н | 0    | н  | 1,5  | п  | 1,4  | н  | 1,3  | н  | 38  | 4  |    |

|    |   |       |       |   |      |   |       |   |      |    |      |    |      |    |      |    |     |    |
|----|---|-------|-------|---|------|---|-------|---|------|----|------|----|------|----|------|----|-----|----|
| 1  | 2   | 3     | 4     | 5 | 6    | 7 | 8     | 9 | 10   | 11 | 12   | 13 | 14   | 15 | 16   | 17 | 18  | 19 |
| 23 | Кущевский район                                       | 0     | 0     | с | 10,6 | н | 209,5 | н | 0    | н  | 0    | п  | 3,2  | н  | 3,9  | н  | -   | -  |
| 24 | Лабинский район                                       | 70,8  | 19,9  | с | 3,6  | н | 92,4  | н | 0    | н  | 50,9 | п  | 1,8  | н  | 1,6  | н  | 49  | 4  |
| 25 | Ленинградский район                                   | 0     | 0     | с | 3,8  | н | 115   | н | 0    | н  | 0    | п  | 2,2  | н  | 3,8  | н  | -   | -  |
| 26 | Мостовский район                                      | 183,9 | 128,3 | с | 0,5  | н | 35,3  | н | 0    | н  | 55,6 | п  | 0,6  | н  | 0,6  | н  | 71  | 3  |
| 27 | Новокубанский район                                   | 9,5   | 2,2   | с | 6,6  | н | 152   | н | 0    | н  | 7,3  | п  | 0,9  | н  | 4    | н  | 46  | 4  |
| 28 | Новопокровский район                                  | 1,7   | 1,7   | с | 6,5  | н | 196,4 | н | 0    | н  | 0    | п  | 2    | н  | 2,7  | н  | 28  | 5  |
| 29 | Город Новоросийск                                     | 44,1  | 33,4  | с | 0    | н | 2,2   | н | 0    | н  | 10,7 | п  | 0,2  | н  | 0    | н  | 93  | 3  |
| 30 | Отраденский район                                     | 123,7 | 33,2  | с | 6    | н | 89,5  | н | 0    | н  | 90,5 | п  | 0,4  | н  | 2,1  | н  | 40  | 4  |
| 31 | Павловский район                                      | 0     | 0     | с | 7,4  | н | 152,7 | н | 0    | н  | 0    | п  | 3    | н  | 3,7  | н  | -   | -  |
| 32 | Приморско-Ахтарский район                             | 0     | 0     | с | 0    | н | 85,3  | н | 0    | н  | 0    | п  | 70,8 | н  | 52,8 | н  | -   | -  |
| 33 | Северский район                                       | 132,1 | 109,8 | с | 0    | н | 29,3  | н | 8,3  | н  | 22,3 | п  | 4,6  | н  | 0,5  | н  | 92  | 3  |
| 34 | Славянский район                                      | 6,8   | 0,1   | с | 0,8  | н | 35,7  | н | 89,8 | н  | 6,7  | п  | 10,4 | н  | 13,6 | н  | 15  | 5  |
| 35 | Городской округ город-курорт Сочи Краснодарского края | 1,3   | 1,3   | с | 0    | н | 0     | н | 0    | н  | 0    | п  | 0    | н  | 0    | н  | 100 | 3  |
| 36 | Староминский район                                    | 0     | 0     | с | 3,3  | н | 89    | н | 0    | н  | 0    | п  | 1,7  | н  | 4,6  | н  | -   | -  |
| 37 | Тбилисский район                                      | 0,2   | 0,2   | с | 3,6  | н | 77,7  | н | 0    | н  | 0    | п  | 1,6  | н  | 2    | н  | -   | -  |
| 38 | Темрюкский район                                      | 49,9  | 0     | с | 2,2  | н | 18,6  | н | 16,9 | н  | 49,9 | п  | 26,9 | н  | 25,2 | н  | 15  | 5  |
| 39 | Тимашевский район                                     | 0,1   | 0,1   | с | 4,1  | н | 117,5 | н | 0    | н  | 0    | п  | 4,7  | н  | 3,6  | н  | -   | -  |
| 40 | Тихорецкий район                                      | 0     | 0     | с | 5,4  | н | 138,3 | н | 0    | н  | 0    | п  | 1,9  | н  | 2,8  | н  | -   | -  |
| 41 | Туапсинский район                                     | 146,2 | 142,1 | с | 0    | н | 0     | н | 0    | н  | 4,1  | п  | 0    | н  | 0    | н  | 99  | 3  |

|    |                                  |      |     |   |     |   |       |   |    |    |      |    |     |    |      |    |    |    |
|----|----------------------------------|------|-----|---|-----|---|-------|---|----|----|------|----|-----|----|------|----|----|----|
| 1  | 2                                | 3    | 4   | 5 | 6   | 7 | 8     | 9 | 10 | 11 | 12   | 13 | 14  | 15 | 16   | 17 | 18 | 19 |
| 42 | Успенский район                  | 32,4 | 2,1 | с | 3,4 | н | 62,2  | н | 0  | н  | 30,3 | п  | 1,4 | н  | 5,8  | н  | 25 | 5  |
| 43 | Усть-Лабинский район             | 1,2  | 1,2 | с | 3,1 | н | 114,4 | н | 0  | н  | 0    | п  | 1,7 | н  | 4,4  | н  | -  | -  |
| 44 | Щербиновский район               | 0,1  | 0   | с | 3,8 | н | 113,7 | н | 0  | н  | 0,1  | п  | 1,3 | н  | 12,2 | н  | 15 | 5  |
| 45 | Федеральная территория «Си-риус» | 0    | 0   | с | 0   | н | 0     | н | 0  | н  | 0    | п  | 0   | н  | 0    | н  | -  | -  |

Примечание. S – площадь пригодных угодий в тыс. га; K – показатель качества угодий; х – хорошие угодья; с – угодья среднего качества; п – плохие угодья; н – угодья, непригодные для обитания вида.

Таблица 2

### Результаты качественной оценки (бонитировки) основных элементов среды обитания кабана

| № п/п | Наименование муниципального образования | Пригодная для обитания вида площадь, тыс. га |      | Многолетние насаждения |     |       |      |                |      | Сельскохозяйственные угодья |      |    |     |    |     | Внутренние водные объекты |    |    | Волота, пойменные и береговые комплексы |   |   | Показатели производительности в процентах от показателей III бонитета | Класс бонитета |   |   |
|-------|---|--|------|------------------------|-----|-------|------|----------------|------|-----------------------------|------|----|-----|----|-----|---------------------------|----|----|---|---|---|---|----------------|---|---|
|       |   | лес, молодняки и кустарники                  |      | лесополосы             |     | пашни |      | заливные пашни |      | луга, пастбища, иные угодья |      | С  |     | K  |     | S                         |    | K  |   | S |   |   |                | K |   |
|       |   | S  | K    | S                      | K   | S     | K    | S              | K    | S                           | K    | S  | K   | S  | K   | S                         | K  | S  | K                                       | S | K |   |                | S | K |
| 1     | 2                                       | 3  | 4    | 5                      | 6   | 7     | 8    | 9              | 10   | 11                          | 12   | 13 | 14  | 15 | 16  | 17                        | 18 | 19 |   |   |   |   |                |   |   |
| 1     | Абинский район                          | 113,9  | 68,8 | с                      | 5   | п     | 18,2 | п              | 33,9 | н                           | 20,8 | п  | 0,9 | н  | 1,1 | с                         | 62 | 4  |   |   |   |   |                |   |   |
| 2     | Город-курорт Анапа                      | 48,4   | 4    | с                      | 0,9 | п     | 19,6 | п              | 1,8  | н                           | 20,1 | п  | 0,8 | н  | 3,8 | с                         | 31 | 4  |   |   |   |   |                |   |   |

|    |                        |       |       |   |      |   |       |   |      |    |      |    |      |    |      |    |    |    |
|----|------------------------|-------|-------|---|------|---|-------|---|------|----|------|----|------|----|------|----|----|----|
| 1  | 2                      | 3     | 4     | 5 | 6    | 7 | 8     | 9 | 10   | 11 | 12   | 13 | 14   | 15 | 16   | 17 | 18 | 19 |
| 3  | Ашшеронский район      | 219,3 | 203,8 | с | 0    | п | 0     | п | 0    | н  | 15,5 | п  | 0,2  | н  | 0    | с  | 96 | 4  |
| 4  | Город Армавир          | 16,9  | 2,1   | с | 0,7  | п | 13,5  | п | 0    | н  | 0,2  | п  | 0,3  | н  | 0,4  | с  | 23 | 5  |
| 5  | Белоглинский район     | 143,2 | 0     | с | 5,1  | п | 136,1 | п | 0    | н  | 0    | п  | 1,4  | н  | 2    | с  | 16 | 5  |
| 6  | Белореченский район    | 94    | 33    | с | 2,5  | п | 34,9  | п | 2,2  | н  | 23,2 | п  | 1,5  | н  | 0,4  | с  | 44 | 4  |
| 7  | Брюховецкий район      | 121,1 | 0     | с | 3    | п | 108,3 | п | 0    | н  | 0    | п  | 6,5  | н  | 9,8  | с  | 19 | 5  |
| 8  | Выселковский район     | 146,4 | 0     | с | 4,9  | п | 139,1 | п | 0    | н  | 0    | п  | 2    | н  | 2,4  | с  | 16 | 5  |
| 9  | Город-курорт Геленджик | 112,1 | 103,3 | с | 0    | п | 0     | п | 0    | н  | 8,8  | п  | 0    | н  | 0    | с  | 88 | 3  |
| 10 | Город Горячий Ключ     | 107,4 | 85,6  | с | 0    | п | 1,2   | п | 0    | н  | 20,6 | п  | 0,4  | н  | 0    | с  | 90 | 3  |
| 11 | Гулькевичский район    | 124,4 | 3,7   | с | 5,8  | п | 110,4 | п | 0    | н  | 0    | п  | 2,2  | н  | 4,5  | с  | 19 | 5  |
| 12 | Динской район          | 108,8 | 0     | с | 3,5  | п | 102,6 | п | 0    | н  | 0    | п  | 2,8  | н  | 2,7  | с  | 17 | 5  |
| 13 | Ейский район           | 172,2 | 0,1   | с | 5,8  | п | 162   | п | 0    | н  | 0    | п  | 8,5  | н  | 4,3  | с  | 21 | 5  |
| 14 | Кавказский район       | 102,4 | 3,5   | с | 3,4  | п | 93,7  | п | 0    | н  | 0    | п  | 1,4  | н  | 1,8  | с  | 19 | 5  |
| 15 | Калининский район      | 99,8  | 0     | с | 1,9  | п | 75,1  | п | 30,7 | н  | 4,9  | п  | 4,6  | н  | 17,9 | с  | 25 | 5  |
| 16 | Каневской район        | 219,5 | 1,2   | с | 7    | п | 192,5 | п | 0    | н  | 0    | п  | 17,4 | н  | 18,8 | с  | 23 | 5  |
| 17 | Кореновский район      | 103,6 | 0     | с | 4,6  | п | 96,8  | п | 0    | н  | 0    | п  | 1,9  | н  | 2,2  | с  | 17 | 5  |
| 18 | Красноармейский район  | 63,7  | 0,4   | с | 3    | п | 54,4  | п | 98,3 | н  | 2,8  | п  | 3    | н  | 3,1  | с  | 48 | 4  |
| 19 | Город Краснодар        | 25,6  | 0     | с | 2,4  | п | 22,8  | п | 0    | н  | 0    | п  | 2,7  | н  | 0,4  | с  | 20 | 5  |
| 20 | Крыловский район       | 129,3 | 0     | с | 4,4  | п | 122,5 | п | 0    | н  | 0    | п  | 1,8  | н  | 2,4  | с  | 17 | 5  |
| 21 | Крымский район         | 103,2 | 39,4  | с | 3,9  | п | 33,4  | п | 6,6  | н  | 25,9 | п  | 5,5  | н  | 0,6  | с  | 43 | 4  |
| 22 | Курганский район       | 122,7 | 2,8   | с | 4,4  | п | 112,7 | п | 0    | н  | 1,5  | п  | 1,4  | н  | 1,3  | с  | 19 | 5  |
| 23 | Кушевский район        | 224   | 0     | с | 10,6 | п | 209,5 | п | 0    | н  | 0    | п  | 3,2  | н  | 3,9  | с  | 17 | 5  |

|    |   |       |       |   |     |   |       |   |      |    |      |    |      |    |      |    |     |    |
|----|---|-------|-------|---|-----|---|-------|---|------|----|------|----|------|----|------|----|-----|----|
| 1  | 2   | 3     | 4     | 5 | 6   | 7 | 8     | 9 | 10   | 11 | 12   | 13 | 14   | 15 | 16   | 17 | 18  | 19 |
| 24 | Лабинский район                                       | 168,4 | 19,9  | с | 3,6 | п | 92,4  | п | 0    | н  | 50,9 | п  | 1,8  | н  | 1,6  | с  | 29  | 5  |
| 25 | Ленинградский район                                   | 122,6 | 0     | с | 3,8 | п | 115   | п | 0    | н  | 0    | п  | 2,2  | н  | 3,8  | с  | 17  | 5  |
| 26 | Мостовский район                                      | 220,3 | 128,3 | с | 0,5 | п | 35,3  | п | 0    | н  | 55,6 | п  | 0,6  | н  | 0,6  | с  | 62  | 4  |
| 27 | Новокубанский район                                   | 172,1 | 2,2   | с | 6,6 | п | 152   | п | 0    | н  | 7,3  | п  | 0,9  | н  | 4    | с  | 19  | 5  |
| 28 | Новопокровский район                                  | 207,3 | 1,7   | с | 6,5 | п | 196,4 | п | 0    | н  | 0    | п  | 2    | н  | 2,7  | с  | 20  | 5  |
| 29 | Город Новороссийск                                    | 46,3  | 33,4  | с | 0   | п | 2,2   | п | 0    | н  | 10,7 | п  | 0,2  | н  | 0    | с  | 82  | 3  |
| 30 | Отраденский район                                     | 221,3 | 33,2  | с | 6   | п | 89,5  | п | 0    | н  | 90,5 | п  | 0,4  | н  | 2,1  | с  | 27  | 5  |
| 31 | Павловский район                                      | 163,8 | 0     | с | 7,4 | п | 152,7 | п | 0    | н  | 0    | п  | 3    | н  | 3,7  | с  | 16  | 5  |
| 32 | Приморско-Ахтарский район                             | 138,1 | 0     | с | 0   | п | 85,3  | п | 0    | н  | 0    | п  | 70,8 | н  | 52,8 | с  | 52  | 4  |
| 33 | Северский район                                       | 161,9 | 109,8 | с | 0   | п | 29,3  | п | 8,3  | н  | 22,3 | п  | 4,6  | н  | 0,5  | с  | 65  | 4  |
| 34 | Славянский район                                      | 56,9  | 0,1   | с | 0,8 | п | 35,7  | п | 89,8 | н  | 6,7  | п  | 10,4 | н  | 13,6 | с  | 51  | 4  |
| 35 | Городской округ город-курорт Сочи Краснодарского края | 1,3   | 1,3   | с | 0   | п | 0     | п | 0    | н  | 0    | п  | 0    | н  | 0    | с  | 100 | 3  |
| 36 | Староминский район                                    | 96,9  | 0     | с | 3,3 | п | 89    | п | 0    | н  | 0    | п  | 1,7  | н  | 4,6  | с  | 16  | 5  |
| 37 | Тбилисский район                                      | 83,5  | 0,2   | с | 3,6 | п | 77,7  | п | 0    | н  | 0    | п  | 1,6  | н  | 2    | с  | 36  | 5  |
| 38 | Темрюкский район                                      | 95,9  | 0     | с | 2,2 | п | 18,6  | п | 16,9 | н  | 49,9 | п  | 26,9 | н  | 25,2 | с  | 44  | 4  |
| 39 | Тимашевский район                                     | 125,3 | 0,1   | с | 4,1 | п | 117,5 | п | 0    | н  | 0    | п  | 4,7  | н  | 3,6  | с  | 16  | 5  |
| 40 | Тихорецкий район                                      | 146,5 | 0     | с | 5,4 | п | 138,3 | п | 0    | н  | 0    | п  | 1,9  | н  | 2,8  | с  | 28  | 5  |
| 41 | Туапсинский район                                     | 146,2 | 142,1 | с | 0   | п | 0     | п | 0    | н  | 4,1  | п  | 0    | н  | 0    | с  | 99  | 3  |
| 42 | Успенский район                                       | 103,8 | 2,1   | с | 3,4 | п | 62,2  | п | 0    | н  | 30,3 | п  | 1,4  | н  | 5,8  | с  | 19  | 5  |
| 43 | Усть-Лабинский район                                  | 123,1 | 1,2   | с | 3,1 | п | 114,4 | п | 0    | н  | 0    | п  | 1,7  | н  | 4,4  | с  | 18  | 5  |

|    |                                  |       |   |   |     |   |       |   |    |    |     |    |     |    |      |    |    |    |
|----|----------------------------------|-------|---|---|-----|---|-------|---|----|----|-----|----|-----|----|------|----|----|----|
| 1  | 2                                | 3     | 4 | 5 | 6   | 7 | 8     | 9 | 10 | 11 | 12  | 13 | 14  | 15 | 16   | 17 | 18 | 19 |
| 44 | Щербиновский район               | 129,8 | 0 | с | 3,8 | п | 113,7 | п | 0  | н  | 0,1 | п  | 1,3 | н  | 12,2 | с  | 20 | 5  |
| 45 | Федеральная территория «Си-риус» | 0     | 0 | с | 0   | п | 0     | п | 0  | н  | 0   | п  | 0   | н  | 0    | с  | -  | -  |

Примечание. S – площадь пригодных угодий в тыс. га; К – показатель качества угодий; х – хорошие угодья; с – угодья среднего качества; п – плохие угодья; н – угодья, непригодные для обитания вида.

Таблица 3

### Результаты качественной оценки (бонитировки) основных элементов среды обитания косули

| № п/п | Наименование муниципального образования | Пригодная для обитания вида площадь, тыс. га | Многолетние насаждения       |   |            |   |       |   | Сельскохозяйственные угодья |    |                             |    |     |    | Внутренние водные объекты |    |    | Волота, пойменные и берзовые комплексы |   |   | Показатели производительности в процентах от показателей III бонитета | Класс бонитета |
|-------|---|--|------------------------------|---|------------|---|-------|---|-----------------------------|----|-----------------------------|----|-----|----|---------------------------|----|----|--|---|---|---|----------------|
|       |   |  | леса, молодняки и кустарники |   | лесополосы |   | пашни |   | заливные пашни              |    | луга, пастбища, иные угодья |    | S   | К  | S                         | К  | S  | К                                      | S | К |   |                |
|       |   |  | S                            | К | S          | К | S     | К | S                           | К  | S                           | К  |     |    |                           |    |    |  |   |   |   |                |
| 1     | 2                                       | 3  | 4                            | 5 | 6          | 7 | 8     | 9 | 10                          | 11 | 12                          | 13 | 14  | 15 | 16                        | 17 | 18 | 19                                     |   |   |   |                |
| 1     | Абинский район                          | 112,8  | 68,8                         | с | 5          | п | 18,2  | п | 33,9                        | н  | 20,8                        | п  | 0,9 | н  | 1,1                       | н  | 67 | 3                                      |   |   |   |                |
| 2     | Город-курорт Анапа                      | 44,6   | 4                            | с | 0,9        | п | 19,6  | п | 1,8                         | н  | 20,1                        | п  | 0,8 | н  | 3,8                       | н  | 23 | 5                                      |   |   |   |                |
| 3     | Алшеронский район                       | 219,3  | 203,8                        | с | 0          | п | 0     | п | 0                           | н  | 15,5                        | п  | 0,2 | н  | 0                         | н  | 94 | 3                                      |   |   |   |                |
| 4     | Город Армавир                           | 16,5   | 2,1                          | с | 0,7        | п | 13,5  | п | 0                           | н  | 0,2                         | п  | 0,3 | н  | 0,4                       | н  | 26 | 5                                      |   |   |   |                |



|    |                        |       |       |   |      |   |       |   |      |    |      |    |      |    |      |    |    |    |
|----|------------------------|-------|-------|---|------|---|-------|---|------|----|------|----|------|----|------|----|----|----|
| 1  | 2                      | 3     | 4     | 5 | 6    | 7 | 8     | 9 | 10   | 11 | 12   | 13 | 14   | 15 | 16   | 17 | 18 | 19 |
| 5  | Белоглинский район     | 141,2 | 0     | с | 5,1  | п | 136,1 | п | 0    | н  | 0    | п  | 1,4  | н  | 2    | н  | 15 | 5  |
| 6  | Белореченский район    | 93,6  | 33    | с | 2,5  | п | 34,9  | п | 2,2  | н  | 23,2 | п  | 1,5  | н  | 0,4  | н  | 45 | 4  |
| 7  | Брюховецкий район      | 111,3 | 0     | с | 3    | п | 108,3 | п | 0    | н  | 0    | п  | 6,5  | н  | 9,8  | н  | 15 | 5  |
| 8  | Выселковский район     | 144   | 0     | с | 4,9  | п | 139,1 | п | 0    | н  | 0    | п  | 2    | н  | 2,4  | н  | 15 | 5  |
| 9  | Город-курорт Геленджик | 112,1 | 103,3 | с | 0    | п | 0     | п | 0    | н  | 8,8  | п  | 0    | н  | 0    | н  | 93 | 3  |
| 10 | Город Горячий Ключ     | 107,4 | 85,6  | с | 0    | п | 1,2   | п | 0    | н  | 20,6 | п  | 0,4  | н  | 0    | н  | 83 | 3  |
| 11 | Гулькевичский район    | 119,9 | 3,7   | с | 5,8  | п | 110,4 | п | 0    | н  | 0    | п  | 2,2  | н  | 4,5  | н  | 18 | 5  |
| 12 | Динской район          | 106,1 | 0     | с | 3,5  | п | 102,6 | п | 0    | н  | 0    | п  | 2,8  | н  | 2,7  | н  | 15 | 5  |
| 13 | Ейский район           | 167,9 | 0,1   | с | 5,8  | п | 162   | п | 0    | н  | 0    | п  | 8,5  | н  | 4,3  | н  | 15 | 5  |
| 14 | Кавказский район       | 100,6 | 3,5   | с | 3,4  | п | 93,7  | п | 0    | н  | 0    | п  | 1,4  | н  | 1,8  | н  | 18 | 5  |
| 15 | Калининский район      | 81,9  | 0     | с | 1,9  | п | 75,1  | п | 30,7 | н  | 4,9  | п  | 4,6  | н  | 17,9 | н  | 15 | 5  |
| 16 | Каневской район        | 200,7 | 1,2   | с | 7    | п | 192,5 | п | 0    | н  | 0    | п  | 17,4 | н  | 18,8 | н  | 16 | 5  |
| 17 | Кореновский район      | 101,4 | 0     | с | 4,6  | п | 96,8  | п | 0    | н  | 0    | п  | 1,9  | н  | 2,2  | н  | 15 | 5  |
| 18 | Красноармейский район  | 60,6  | 0,4   | с | 3    | п | 54,4  | п | 98,3 | н  | 2,8  | п  | 3    | н  | 3,1  | н  | 16 | 5  |
| 19 | Город Краснодар        | 25,2  | 0     | с | 2,4  | п | 22,8  | п | 0    | н  | 0    | п  | 2,7  | н  | 0,4  | н  | 15 | 5  |
| 20 | Крыловский район       | 126,9 | 0     | с | 4,4  | п | 122,5 | п | 0    | н  | 0    | п  | 1,8  | н  | 2,4  | н  | 15 | 5  |
| 21 | Крымский район         | 102,6 | 39,4  | с | 3,9  | п | 33,4  | п | 6,6  | н  | 25,9 | п  | 5,5  | н  | 0,6  | н  | 48 | 4  |
| 22 | Курганинский район     | 121,4 | 2,8   | с | 4,4  | п | 112,7 | п | 0    | н  | 1,5  | п  | 1,4  | н  | 1,3  | н  | 17 | 5  |
| 23 | Кущевский район        | 220,1 | 0     | с | 10,6 | п | 209,5 | п | 0    | н  | 0    | п  | 3,2  | н  | 3,9  | н  | 15 | 5  |

|    |   |       |       |   |     |   |       |   |      |    |      |    |      |    |      |    |     |    |
|----|---|-------|-------|---|-----|---|-------|---|------|----|------|----|------|----|------|----|-----|----|
| 1  | 2   | 3     | 4     | 5 | 6   | 7 | 8     | 9 | 10   | 11 | 12   | 13 | 14   | 15 | 16   | 17 | 18  | 19 |
| 24 | Лабинский район                                       | 166,8 | 19,9  | с | 3,6 | п | 92,4  | п | 0    | н  | 50,9 | п  | 1,8  | н  | 1,6  | н  | 25  | 5  |
| 25 | Ленинградский район                                   | 118,8 | 0     | с | 3,8 | п | 115   | п | 0    | н  | 0    | п  | 2,2  | н  | 3,8  | н  | 15  | 5  |
| 26 | Мостовский район                                      | 219,7 | 128,3 | с | 0,5 | п | 35,3  | п | 0    | н  | 55,6 | п  | 0,6  | н  | 0,6  | н  | 65  | 3  |
| 27 | Новокубанский район                                   | 168,1 | 2,2   | с | 6,6 | п | 152   | п | 0    | н  | 7,3  | п  | 0,9  | н  | 4    | н  | 16  | 5  |
| 28 | Новопокровский район                                  | 204,6 | 1,7   | с | 6,5 | п | 196,4 | п | 0    | н  | 0    | п  | 2    | н  | 2,7  | н  | 16  | 5  |
| 29 | Город Новоросийск                                     | 46,3  | 33,4  | с | 0   | п | 2,2   | п | 0    | н  | 10,7 | п  | 0,2  | н  | 0    | н  | 76  | 3  |
| 30 | Отраденский район                                     | 219,2 | 33,2  | с | 6   | п | 89,5  | п | 0    | н  | 90,5 | п  | 0,4  | н  | 2,1  | н  | 28  | 5  |
| 31 | Павловский район                                      | 160,1 | 0     | с | 7,4 | п | 152,7 | п | 0    | н  | 0    | п  | 3    | н  | 3,7  | н  | 15  | 5  |
| 32 | Приморско-Ахтарский район                             | 85,3  | 0     | с | 0   | п | 85,3  | п | 0    | н  | 0    | п  | 70,8 | н  | 52,8 | н  | 15  | 5  |
| 33 | Северский район                                       | 161,4 | 109,8 | с | 0   | п | 29,3  | п | 8,3  | н  | 22,3 | п  | 4,6  | н  | 0,5  | н  | 73  | 3  |
| 34 | Славянский район                                      | 43,3  | 0,1   | с | 0,8 | п | 35,7  | п | 89,8 | н  | 6,7  | п  | 10,4 | н  | 13,6 | н  | 15  | 5  |
| 35 | Городской округ город-курорт Сочи Краснодарского края | 1,3   | 1,3   | с | 0   | п | 0     | п | 0    | н  | 0    | п  | 0    | н  | 0    | н  | 100 | 3  |
| 36 | Староминский район                                    | 92,3  | 0     | с | 3,3 | п | 89    | п | 0    | н  | 0    | п  | 1,7  | н  | 4,6  | н  | 15  | 5  |
| 37 | Тбилисский район                                      | 81,5  | 0,2   | с | 3,6 | п | 77,7  | п | 0    | н  | 0    | п  | 1,6  | н  | 2    | н  | 15  | 5  |
| 38 | Темрюкский район                                      | 70,7  | 0     | с | 2,2 | п | 18,6  | п | 16,9 | н  | 49,9 | п  | 26,9 | н  | 25,2 | н  | 15  | 5  |
| 39 | Тимашевский район                                     | 121,7 | 0,1   | с | 4,1 | п | 117,5 | п | 0    | н  | 0    | п  | 4,7  | н  | 3,6  | н  | 15  | 5  |
| 40 | Тихорецкий район                                      | 143,7 | 0     | с | 5,4 | п | 138,3 | п | 0    | н  | 0    | п  | 1,9  | н  | 2,8  | н  | 15  | 5  |
| 41 | Туапсинский район                                     | 146,2 | 142,1 | с | 0   | п | 0     | п | 0    | н  | 4,1  | п  | 0    | н  | 0    | н  | 98  | 3  |
| 42 | Успенский район                                       | 98    | 2,1   | с | 3,4 | п | 62,2  | п | 0    | н  | 30,3 | п  | 1,4  | н  | 5,8  | н  | 17  | 5  |

|    |                                  |       |     |   |     |   |       |   |    |    |     |    |     |    |      |    |    |    |
|----|----------------------------------|-------|-----|---|-----|---|-------|---|----|----|-----|----|-----|----|------|----|----|----|
| 1  | 2                                | 3     | 4   | 5 | 6   | 7 | 8     | 9 | 10 | 11 | 12  | 13 | 14  | 15 | 16   | 17 | 18 | 19 |
| 43 | Усть-Лабинский район             | 118,7 | 1,2 | с | 3,1 | п | 114,4 | п | 0  | н  | 0   | п  | 1,7 | н  | 4,4  | н  | 16 | 5  |
| 44 | Щербиновский район               | 117,6 | 0   | с | 3,8 | п | 113,7 | п | 0  | н  | 0,1 | п  | 1,3 | н  | 12,2 | н  | 15 | 5  |
| 45 | Федеральная территория «Си-риус» | 0     | 0   | с | 0   | п | 0     | п | 0  | н  | 0   | п  | 0   | н  | 0    | н  | -  | -  |

Примечание. S – площадь пригодных угодий в тыс. га; K – показатель качества угодий; х – хорошие угодья; с – угодья среднего качества; п – плохие угодья; н – угодья, непригодные для обитания вида.

Таблица 4

**Результаты качественной оценки (бонитировки)  
основных элементов среды обитания волка, лисицы, шакала**

| № п/п | Наименование муниципального образования | Пригодная для обитания вида площадь, тыс. га | Многолетние насаждения        |   |            |   |                |   | Сельскохозяйственные угодья |    |                             |    |                           |    | Внутренние водные объекты               |    |   |    |  |  | Показатели производительности в процентах от показателей III бонитета |  |  |  |  |  | Класс бонитета |
|-------|---|--|-------------------------------|---|------------|---|----------------|---|-----------------------------|----|-----------------------------|----|---------------------------|----|---|----|---|----|--|--|---|--|--|--|--|--|----------------|
|       |   |  | леса, молодники и курстарники |   | лесополосы |   | заливные пашни |   | пашни                       |    | луга, пастбища, иные угодья |    | Внутренние водные объекты |    | Волота, пойменные и береговые комплексы |    | Показатели производительности в процентах от показателей III бонитета |    |  |  |   |  |  |  |  |  |                |
|       |   |  | S                             | K | S          | K | S              | K | S                           | K  | S                           | K  | S                         | K  | S                                       | K  | S   | K  |  |  |   |  |  |  |  |  |                |
| 1     | 2                                       | 3  | 4                             | 5 | 6          | 7 | 8              | 9 | 10                          | 11 | 12                          | 13 | 14                        | 15 | 16                                      | 17 | 18  | 19 |  |  |   |  |  |  |  |  |                |
| 1     | Абинский район                          | 113,9  | 68,8                          | с | 5          | п | 18,2           | п | 33,9                        | н  | 20,8                        | п  | 0,9                       | н  | 1,1                                     | п  | 67  | 3  |  |  |   |  |  |  |  |  |                |
| 2     | Город-курорт Анапа                      | 48,4   | 4                             | с | 0,9        | п | 19,6           | п | 1,8                         | н  | 20,1                        | п  | 0,8                       | н  | 3,8                                     | п  | 22  | 5  |  |  |   |  |  |  |  |  |                |
| 3     | Апшеронский район                       | 219,3  | 203,8                         | с | 0          | п | 0              | п | 0                           | н  | 15,5                        | п  | 0,2                       | н  | 0                                       | п  | 94  | 3  |  |  |   |  |  |  |  |  |                |

|    |                        |       |       |   |     |   |       |   |      |    |      |    |      |    |      |    |    |    |
|----|------------------------|-------|-------|---|-----|---|-------|---|------|----|------|----|------|----|------|----|----|----|
| 1  | 2                      | 3     | 4     | 5 | 6   | 7 | 8     | 9 | 10   | 11 | 12   | 13 | 14   | 15 | 16   | 17 | 18 | 19 |
| 4  | Город Армавир          | 16,9  | 2,1   | с | 0,7 | п | 13,5  | п | 0    | н  | 0,2  | п  | 0,3  | н  | 0,4  | п  | 26 | 5  |
| 5  | Белоглинский район     | 143,2 | 0     | с | 5,1 | п | 136,1 | п | 0    | н  | 0    | п  | 1,4  | н  | 2    | п  | 15 | 5  |
| 6  | Белореченский район    | 94    | 33    | с | 2,5 | п | 34,9  | п | 2,2  | н  | 23,2 | п  | 1,5  | н  | 0,4  | п  | 45 | 4  |
| 7  | Брюховецкий район      | 121,1 | 0     | с | 3   | п | 108,3 | п | 0    | н  | 0    | п  | 6,5  | н  | 9,8  | п  | 15 | 5  |
| 8  | Выселковский район     | 146,4 | 0     | с | 4,9 | п | 139,1 | п | 0    | н  | 0    | п  | 2    | н  | 2,4  | п  | 15 | 5  |
| 9  | Город-курорт Геленджик | 112,1 | 103,3 | с | 0   | п | 0     | п | 0    | н  | 8,8  | п  | 0    | н  | 0    | п  | 93 | 3  |
| 10 | Город Горячий Ключ     | 107,4 | 85,6  | с | 0   | п | 1,2   | п | 0    | н  | 20,6 | п  | 0,4  | н  | 0    | п  | 83 | 3  |
| 11 | Гулькевичский район    | 124,4 | 3,7   | с | 5,8 | п | 110,4 | п | 0    | н  | 0    | п  | 2,2  | н  | 4,5  | п  | 18 | 5  |
| 12 | Динской район          | 108,8 | 0     | с | 3,5 | п | 102,6 | п | 0    | н  | 0    | п  | 2,8  | н  | 2,7  | п  | 15 | 5  |
| 13 | Ейский район           | 172,2 | 0,1   | с | 5,8 | п | 162   | п | 0    | н  | 0    | п  | 8,5  | н  | 4,3  | п  | 15 | 5  |
| 14 | Кавказский район       | 102,4 | 3,5   | с | 3,4 | п | 93,7  | н | 0    | н  | 0    | п  | 1,4  | н  | 1,8  | п  | 18 | 5  |
| 15 | Калининский район      | 99,8  | 0     | с | 1,9 | п | 75,1  | п | 30,7 | н  | 4,9  | п  | 4,6  | н  | 17,9 | п  | 15 | 5  |
| 16 | Каневской район        | 219,5 | 1,2   | с | 7   | п | 192,5 | п | 0    | н  | 0    | п  | 17,4 | н  | 18,8 | п  | 15 | 5  |
| 17 | Кореновский район      | 103,6 | 0     | с | 4,6 | п | 96,8  | п | 0    | н  | 0    | п  | 1,9  | н  | 2,2  | п  | 15 | 5  |
| 18 | Красноармейский район  | 63,7  | 0,4   | с | 3   | п | 54,4  | п | 98,3 | н  | 2,8  | п  | 3    | н  | 3,1  | п  | 16 | 5  |
| 19 | Город Краснодар        | 25,6  | 0     | с | 2,4 | п | 22,8  | п | 0    | н  | 0    | п  | 2,7  | н  | 0,4  | п  | 15 | 5  |
| 20 | Крыловский район       | 129,3 | 0     | с | 4,4 | п | 122,5 | п | 0    | н  | 0    | п  | 1,8  | н  | 2,4  | п  | 15 | 5  |
| 21 | Крымский район         | 103,2 | 39,4  | с | 3,9 | п | 33,4  | п | 6,6  | н  | 25,9 | п  | 5,5  | н  | 0,6  | п  | 47 | 4  |
| 22 | Курганинский район     | 122,7 | 2,8   | с | 4,4 | п | 112,7 | п | 0    | н  | 1,5  | п  | 1,4  | н  | 1,3  | п  | 17 | 5  |

|    |   |       |       |   |      |   |       |   |      |    |      |    |      |    |      |    |     |    |
|----|---|-------|-------|---|------|---|-------|---|------|----|------|----|------|----|------|----|-----|----|
| 1  | 2   | 3     | 4     | 5 | 6    | 7 | 8     | 9 | 10   | 11 | 12   | 13 | 14   | 15 | 16   | 17 | 18  | 19 |
| 23 | Кущевский район                                       | 224   | 0     | с | 10,6 | п | 209,5 | п | 0    | н  | 0    | п  | 3,2  | н  | 3,9  | п  | 15  | 5  |
| 24 | Лабинский район                                       | 168,4 | 19,9  | с | 3,6  | п | 92,4  | п | 0    | н  | 50,9 | п  | 1,8  | н  | 1,6  | п  | 25  | 5  |
| 25 | Ленинградский район                                   | 122,6 | 0     | с | 3,8  | п | 115   | п | 0    | н  | 0    | п  | 2,2  | н  | 3,8  | п  | 15  | 5  |
| 26 | Мостовский район                                      | 220,3 | 128,3 | с | 0,5  | п | 35,3  | п | 0    | н  | 55,6 | п  | 0,6  | н  | 0,6  | п  | 65  | 3  |
| 27 | Новокубанский район                                   | 172,1 | 2,2   | с | 6,6  | п | 152   | п | 0    | н  | 7,3  | п  | 0,9  | н  | 4    | п  | 16  | 5  |
| 28 | Новопокровский район                                  | 207,3 | 1,7   | с | 6,5  | п | 196,4 | п | 0    | н  | 0    | п  | 2    | н  | 2,7  | п  | 16  | 5  |
| 29 | Город Новороссийск                                    | 46,3  | 33,4  | с | 0    | п | 2,2   | п | 0    | н  | 10,7 | п  | 0,2  | н  | 0    | п  | 76  | 3  |
| 30 | Отраденский район                                     | 221,3 | 33,2  | с | 6    | п | 89,5  | п | 0    | н  | 90,5 | п  | 0,4  | н  | 2,1  | п  | 28  | 5  |
| 31 | Павловский район                                      | 163,8 | 0     | с | 7,4  | п | 152,7 | п | 0    | н  | 0    | п  | 3    | н  | 3,7  | п  | 15  | 5  |
| 32 | Приморско-Ахтарский район                             | 138,1 | 0     | с | 0    | п | 85,3  | п | 0    | н  | 0    | п  | 70,8 | н  | 52,8 | п  | 15  | 5  |
| 33 | Северский район                                       | 161,9 | 109,8 | с | 0    | п | 29,3  | п | 8,3  | н  | 22,3 | п  | 4,6  | н  | 0,5  | п  | 73  | 3  |
| 34 | Славянский район                                      | 56,9  | 0,1   | с | 0,8  | п | 35,7  | п | 89,8 | н  | 6,7  | п  | 10,4 | н  | 13,6 | п  | 15  | 5  |
| 35 | Городской округ город-курорт Сочи Краснодарского края | 1,3   | 1,3   | с | 0    | п | 0     | п | 0    | н  | 0    | п  | 0    | н  | 0    | п  | 100 | 3  |
| 36 | Староминский район                                    | 96,9  | 0     | с | 3,3  | п | 89    | п | 0    | н  | 0    | п  | 1,7  | н  | 4,6  | п  | 15  | 5  |
| 37 | Тбилисский район                                      | 83,5  | 0,2   | с | 3,6  | п | 77,7  | п | 0    | н  | 0    | п  | 1,6  | н  | 2    | п  | 15  | 5  |
| 38 | Темрюкский район                                      | 95,9  | 0     | с | 2,2  | п | 18,6  | п | 16,9 | н  | 49,9 | п  | 26,9 | н  | 25,2 | п  | 15  | 5  |
| 39 | Тимашевский район                                     | 125,3 | 0,1   | с | 4,1  | п | 117,5 | п | 0    | н  | 0    | п  | 4,7  | н  | 3,6  | п  | 15  | 5  |
| 40 | Тихорецкий район                                      | 146,5 | 0     | с | 5,4  | п | 138,3 | п | 0    | н  | 0    | п  | 1,9  | н  | 2,8  | п  | 15  | 5  |
| 41 | Туапсинский район                                     | 146,2 | 142,1 | с | 0    | п | 0     | п | 0    | н  | 4,1  | п  | 0    | н  | 0    | п  | 98  | 3  |

|    |                                 |       |     |   |     |   |       |   |    |    |      |    |     |    |      |    |    |    |
|----|---------------------------------|-------|-----|---|-----|---|-------|---|----|----|------|----|-----|----|------|----|----|----|
| 1  | 2                               | 3     | 4   | 5 | 6   | 7 | 8     | 9 | 10 | 11 | 12   | 13 | 14  | 15 | 16   | 17 | 18 | 19 |
| 42 | Успенский район                 | 103,8 | 2,1 | с | 3,4 | п | 62,2  | п | 0  | н  | 30,3 | п  | 1,4 | н  | 5,8  | п  | 17 | 5  |
| 43 | Усть-Лабинский район            | 123,1 | 1,2 | с | 3,1 | п | 114,4 | п | 0  | н  | 0    | п  | 1,7 | н  | 4,4  | п  | 16 | 5  |
| 44 | Щербиновский район              | 129,8 | 0   | с | 3,8 | п | 113,7 | п | 0  | н  | 0,1  | п  | 1,3 | н  | 12,2 | п  | 15 | 5  |
| 45 | Федеральная территория «Сириус» | 0     | 0   | с | 0   | п | 0     | п | 0  | н  | 0    | п  | 0   | н  | 0    | п  | -  | -  |

Примечание. S – площадь пригодных угодий в тыс. га; К – показатель качества угодий; х – хорошие угодья; с – угодья среднего качества; п – плохие угодья; н – угодья, непригодные для обитания вида.

Таблица 5

### Результаты качественной оценки (бонитировки) основных элементов среды обитания енотовидной собаки

| № п/п | Наименование муниципального образования | Пригодная для обитания вида площадь, тыс. га | Многолетние насаждения |   | Сельскохозяйственные угодья |   |      |   |      |    | Внутренние водные объекты |    |     | Боюта, пойменные и береговые комплексы |     |    | Локатели производительности в процентах от показателей III бонитета | Класс бонитета |
|-------|---|--|------------------------|---|-----------------------------|---|------|---|------|----|---------------------------|----|-----|--|-----|----|---|----------------|
|       |   |  | S                      | K | S                           | K | S    | K | S    | K  | S                         | K  | S   | K                                      | S   | K  |   |                |
| 1     | 2                                       | 3  | 4                      | 5 | 6                           | 7 | 8    | 9 | 10   | 11 | 12                        | 13 | 14  | 15                                     | 16  | 17 | 18  | 19             |
| 1     | Абинский район                          | 103,8  | 68,8                   | с | 5                           | н | 18,2 | н | 33,9 | п  | 20,8                      | н  | 0,9 | н                                      | 1,1 | с  | 72  | 3              |

|    |                        |  |       |       |   |     |   |       |   |      |    |      |    |      |    |      |    |     |    |
|----|------------------------|--|-------|-------|---|-----|---|-------|---|------|----|------|----|------|----|------|----|-----|----|
| 1  | 2                      |  | 3     | 4     | 5 | 6   | 7 | 8     | 9 | 10   | 11 | 12   | 13 | 14   | 15 | 16   | 17 | 18  | 19 |
| 2  | Город-курорт Анапа     |  | 9,6   | 4     | с | 0,9 | н | 19,6  | н | 1,8  | п  | 20,1 | н  | 0,8  | н  | 3,8  | с  | 84  | 3  |
| 3  | Апшеронский район      |  | 203,8 | 203,8 | с | 0   | н | 0     | н | 0    | п  | 15,5 | н  | 0,2  | н  | 0    | с  | 100 | 3  |
| 4  | Город Армавир          |  | 2,5   | 2,1   | с | 0,7 | н | 13,5  | н | 0    | п  | 0,2  | н  | 0,3  | н  | 0,4  | с  | 100 | 3  |
| 5  | Белоглинский район     |  | 2     | 0     | с | 5,1 | н | 136,1 | н | 0    | п  | 0    | н  | 1,4  | н  | 2    | с  | 100 | 3  |
| 6  | Белореченский район    |  | 35,6  | 33    | с | 2,5 | н | 34,9  | н | 2,2  | п  | 23,2 | н  | 1,5  | н  | 0,4  | с  | 95  | 3  |
| 7  | Брюховецкий район      |  | 9,8   | 0     | с | 3   | н | 108,3 | н | 0    | п  | 0    | н  | 6,5  | н  | 9,8  | с  | 100 | 3  |
| 8  | Выселковский район     |  | 2,4   | 0     | с | 4,9 | н | 139,1 | н | 0    | п  | 0    | н  | 2    | н  | 2,4  | с  | 100 | 3  |
| 9  | Город-курорт Геленджик |  | 103,3 | 103,3 | с | 0   | н | 0     | н | 0    | п  | 8,8  | н  | 0    | н  | 0    | с  | 100 | 3  |
| 10 | Город Горячий Ключ     |  | 85,6  | 85,6  | с | 0   | н | 1,2   | н | 0    | п  | 20,6 | н  | 0,4  | н  | 0    | с  | 100 | 3  |
| 11 | Гулькевичский район    |  | 8,2   | 3,7   | с | 5,8 | н | 110,4 | н | 0    | п  | 0    | н  | 2,2  | н  | 4,5  | с  | 100 | 3  |
| 12 | Динской район          |  | 2,7   | 0     | с | 3,5 | н | 102,6 | н | 0    | п  | 0    | н  | 2,8  | н  | 2,7  | с  | 100 | 3  |
| 13 | Ейский район           |  | 4,4   | 0,1   | с | 5,8 | н | 162   | н | 0    | п  | 0    | н  | 8,5  | н  | 4,3  | с  | 100 | 3  |
| 14 | Кавказский район       |  | 5,3   | 3,5   | с | 3,4 | н | 93,7  | н | 0    | п  | 0    | н  | 1,4  | н  | 1,8  | с  | 100 | 3  |
| 15 | Калининский район      |  | 48,6  | 0     | с | 1,9 | н | 75,1  | н | 30,7 | п  | 4,9  | н  | 4,6  | н  | 17,9 | с  | 46  | 4  |
| 16 | Каневской район        |  | 20    | 1,2   | с | 7   | н | 192,5 | н | 0    | п  | 0    | н  | 17,4 | н  | 18,8 | с  | 100 | 3  |
| 17 | Кореновский район      |  | 2,2   | 0     | с | 4,6 | н | 96,8  | н | 0    | п  | 0    | н  | 1,9  | н  | 2,2  | с  | 100 | 3  |
| 18 | Красноармейский район  |  | 101,8 | 0,4   | с | 3   | н | 54,4  | н | 98,3 | п  | 2,8  | н  | 3    | н  | 3,1  | с  | 18  | 5  |
| 19 | Город Краснодар        |  | 0,4   | 0     | с | 2,4 | н | 22,8  | н | 0    | п  | 0    | н  | 2,7  | н  | 0,4  | с  | 100 | 3  |
| 20 | Крыловский район       |  | 2,4   | 0     | с | 4,4 | н | 122,5 | н | 0    | п  | 0    | н  | 1,8  | н  | 2,4  | с  | 100 | 3  |
| 21 | Крымский район         |  | 46,6  | 39,4  | с | 3,9 | н | 33,4  | н | 6,6  | п  | 25,9 | н  | 5,5  | н  | 0,6  | с  | 88  | 3  |
| 22 | Курганинский район     |  | 4,1   | 2,8   | с | 4,4 | н | 112,7 | н | 0    | п  | 1,5  | н  | 1,4  | н  | 1,3  | с  | 100 | 3  |

|    |   |       |       |   |      |   |       |   |      |    |      |    |      |    |      |    |     |    |
|----|---|-------|-------|---|------|---|-------|---|------|----|------|----|------|----|------|----|-----|----|
| 1  | 2   | 3     | 4     | 5 | 6    | 7 | 8     | 9 | 10   | 11 | 12   | 13 | 14   | 15 | 16   | 17 | 18  | 19 |
| 23 | Кущевский район                                       | 3,9   | 0     | с | 10,6 | н | 209,5 | н | 0    | п  | 0    | н  | 3,2  | н  | 3,9  | с  | 100 | 3  |
| 24 | Лабинский район                                       | 21,5  | 19,9  | с | 3,6  | н | 92,4  | н | 0    | п  | 50,9 | н  | 1,8  | н  | 1,6  | с  | 100 | 3  |
| 25 | Ленинградский район                                   | 3,8   | 0     | с | 3,8  | н | 115   | н | 0    | п  | 0    | н  | 2,2  | н  | 3,8  | с  | 100 | 3  |
| 26 | Мостовский район                                      | 128,9 | 128,3 | с | 0,5  | н | 35,3  | н | 0    | п  | 55,6 | н  | 0,6  | н  | 0,6  | с  | 100 | 3  |
| 27 | Новокубанский район                                   | 6,2   | 2,2   | с | 6,6  | н | 152   | н | 0    | п  | 7,3  | н  | 0,9  | н  | 4    | с  | 100 | 3  |
| 28 | Новопокровский район                                  | 4,4   | 1,7   | с | 6,5  | н | 196,4 | н | 0    | п  | 0    | н  | 2    | н  | 2,7  | с  | 100 | 3  |
| 29 | Город Новороссийск                                    | 33,4  | 33,4  | с | 0    | н | 2,2   | н | 0    | п  | 10,7 | н  | 0,2  | н  | 0    | с  | 100 | 3  |
| 30 | Отраденский район                                     | 35,3  | 33,2  | с | 6    | н | 89,5  | н | 0    | п  | 90,5 | н  | 0,4  | н  | 2,1  | с  | 100 | 3  |
| 31 | Павловский район                                      | 3,7   | 0     | с | 7,4  | н | 152,7 | н | 0    | п  | 0    | н  | 3    | н  | 3,7  | с  | 100 | 3  |
| 32 | Приморско-Ахтарский район                             | 52,8  | 0     | с | 0    | н | 85,3  | н | 0    | п  | 0    | н  | 70,8 | н  | 52,8 | с  | 100 | 3  |
| 33 | Северский район                                       | 118,6 | 109,8 | с | 0    | н | 29,3  | н | 8,3  | п  | 22,3 | н  | 4,6  | н  | 0,5  | с  | 94  | 3  |
| 34 | Славянский район                                      | 103,5 | 0,1   | с | 0,8  | н | 35,7  | н | 89,8 | п  | 6,7  | н  | 10,4 | н  | 13,6 | с  | 26  | 5  |
| 35 | Городской округ город-курорт Сочи Краснодарского края | 1,3   | 1,3   | с | 0    | н | 0     | н | 0    | п  | 0    | н  | 0    | н  | 0    | с  | 100 | 3  |
| 36 | Староминский район                                    | 4,6   | 0     | с | 3,3  | н | 89    | н | 0    | п  | 0    | н  | 1,7  | н  | 4,6  | с  | 100 | 3  |
| 37 | Тбилисский район                                      | 2,2   | 0,2   | с | 3,6  | н | 77,7  | н | 0    | п  | 0    | н  | 1,6  | н  | 2    | с  | 100 | 3  |
| 38 | Темрюкский район                                      | 42,1  | 0     | с | 2,2  | н | 18,6  | н | 16,9 | п  | 49,9 | н  | 26,9 | н  | 25,2 | с  | 66  | 4  |
| 39 | Тимашевский район                                     | 3,7   | 0,1   | с | 4,1  | н | 117,5 | н | 0    | п  | 0    | н  | 4,7  | н  | 3,6  | с  | 100 | 3  |
| 40 | Тихорецкий район                                      | 2,8   | 0     | с | 5,4  | н | 138,3 | н | 0    | п  | 0    | н  | 1,9  | н  | 2,8  | с  | 100 | 3  |
| 41 | Туапсинский район                                     | 142,1 | 142,1 | с | 0    | н | 0     | н | 0    | п  | 4,1  | н  | 0    | н  | 0    | с  | 100 | 3  |
| 42 | Успенский район                                       | 7,9   | 2,1   | с | 3,4  | н | 62,2  | н | 0    | п  | 30,3 | н  | 1,4  | н  | 5,8  | с  | 100 | 3  |



|    |                                  |      |     |   |     |   |       |   |    |    |     |    |     |    |      |    |     |    |
|----|----------------------------------|------|-----|---|-----|---|-------|---|----|----|-----|----|-----|----|------|----|-----|----|
| 1  | 2                                | 3    | 4   | 5 | 6   | 7 | 8     | 9 | 10 | 11 | 12  | 13 | 14  | 15 | 16   | 17 | 18  | 19 |
| 43 | Усть-Лабинский район             | 5,6  | 1,2 | с | 3,1 | н | 114,4 | н | 0  | п  | 0   | н  | 1,7 | н  | 4,4  | с  | 100 | 3  |
| 44 | Щербиновский район               | 12,2 | 0   | с | 3,8 | н | 113,7 | н | 0  | п  | 0,1 | н  | 1,3 | н  | 12,2 | с  | 100 | 3  |
| 45 | Федеральная территория «Си-риус» | 0    | 0   | с | 0   | н | 0     | н | 0  | п  | 0   | н  | 0   | н  | 0    | с  | -   | -  |

Примечание. S – площадь пригодных угодий в тыс. га; К – показатель качества угодий; х – хорошие угодья; с – угодья среднего качества; п – плохие угодья; н – угодья, непригодные для обитания вида.

Таблица 6

### Результаты качественной оценки (бонитировки) основных элементов среды обитания енота-полоскуна

| № п/п | Наименование муниципального образования | Пригодная для обитания вида площадь, тыс. га |       | Сельскохозяйственные угодья |     |            |      |       |      |                |      |                             |     | Внутренние водные объекты |     |    | Водота, пойменные болота, пойменные иберовые комплексы |    |   | Показатели производительности в процентах от показателей III бонитета |   | Класс бонитета |
|-------|---|--|-------|-----------------------------|-----|------------|------|-------|------|----------------|------|-----------------------------|-----|---------------------------|-----|----|--|----|---|---|---|----------------|
|       |   | S  | K     | Многолетние насаждения      |     | лесополосы |      | пашни |      | заливные пашни |      | луга, пастбища, иные угодья |     | S                         | K   | S  | K  | S  | K | S   | K |                |
|       |   |  |       | S                           | K   | S          | K    | S     | K    | S              | K    | S                           | K   |                           |     |    |  |    |   |   |   |                |
| 1     | 2                                       | 3  | 4     | 5                           | 6   | 7          | 8    | 9     | 10   | 11             | 12   | 13                          | 14  | 15                        | 16  | 17 | 18   | 19 |   |   |   |                |
| 1     | Абинский район                          | 69,9   | 68,8  | с                           | 5   | н          | 18,2 | н     | 33,9 | н              | 20,8 | н                           | 0,9 | н                         | 1,1 | п  | 99   | 3  |   |   |   |                |
| 2     | Город-курорт Анапа                      | 7,8  | 4     | с                           | 0,9 | н          | 19,6 | н     | 1,8  | н              | 20,1 | н                           | 0,8 | н                         | 3,8 | п  | 59   | 4  |   |   |   |                |
| 3     | Апшеронский район                       | 203,8  | 203,8 | с                           | 0   | н          | 0    | н     | 0    | н              | 15,5 | н                           | 0,2 | н                         | 0   | п  | 100  | 3  |   |   |   |                |

|    |                        |       |       |   |     |   |       |   |      |    |      |    |      |    |      |    |     |    |    |
|----|------------------------|-------|-------|---|-----|---|-------|---|------|----|------|----|------|----|------|----|-----|----|----|
| 1  | 2                      |       | 3     | 4 | 5   | 6 | 7     | 8 | 9    | 10 | 11   | 12 | 13   | 14 | 15   | 16 | 17  | 18 | 19 |
| 4  | Город Армавир          | 2,5   | 2,1   | с | 0,7 | н | 13,5  | н | 0    | н  | 0,2  | н  | 0,3  | н  | 0,4  | п  | 86  | 3  |    |
| 5  | Белоглинский район     | 2     | 0     | с | 5,1 | н | 136,1 | н | 0    | н  | 0    | н  | 1,4  | н  | 2    | п  | 15  | 5  |    |
| 6  | Белореченский район    | 33,4  | 33    | с | 2,5 | н | 34,9  | н | 2,2  | н  | 23,2 | н  | 1,5  | н  | 0,4  | п  | 99  | 3  |    |
| 7  | Брюховецкий район      | 9,8   | 0     | с | 3   | н | 108,3 | н | 0    | н  | 0    | н  | 6,5  | н  | 9,8  | п  | 15  | 5  |    |
| 8  | Выселковский район     | 2,4   | 0     | с | 4,9 | н | 139,1 | н | 0    | н  | 0    | н  | 2    | н  | 2,4  | п  | 15  | 5  |    |
| 9  | Город-курорт Геленджик | 103,3 | 103,3 | с | 0   | н | 0     | н | 0    | н  | 8,8  | н  | 0    | н  | 0    | п  | 100 | 3  |    |
| 10 | Город Горячий Ключ     | 85,6  | 85,6  | с | 0   | н | 1,2   | н | 0    | н  | 20,6 | н  | 0,4  | н  | 0    | п  | 100 | 3  |    |
| 11 | Гулькевичский район    | 8,2   | 3,7   | с | 5,8 | н | 110,4 | н | 0    | н  | 0    | н  | 2,2  | н  | 4,5  | п  | 53  | 4  |    |
| 12 | Динской район          | 2,7   | 0     | с | 3,5 | н | 102,6 | н | 0    | н  | 0    | н  | 2,8  | н  | 2,7  | п  | 15  | 5  |    |
| 13 | Ейский район           | 4,4   | 0,1   | с | 5,8 | н | 162   | н | 0    | н  | 0    | н  | 8,5  | н  | 4,3  | п  | 17  | 5  |    |
| 14 | Кавказский район       | 5,3   | 3,5   | с | 3,4 | н | 93,7  | н | 0    | н  | 0    | н  | 1,4  | н  | 1,8  | п  | 71  | 3  |    |
| 15 | Калининский район      | 17,9  | 0     | с | 1,9 | н | 75,1  | н | 30,7 | н  | 4,9  | н  | 4,6  | н  | 17,9 | п  | 15  | 5  |    |
| 16 | Каневской район        | 20    | 1,2   | с | 7   | н | 192,5 | н | 0    | н  | 0    | н  | 17,4 | н  | 18,8 | п  | 20  | 5  |    |
| 17 | Кореновский район      | 2,2   | 0     | с | 4,6 | н | 96,8  | н | 0    | н  | 0    | н  | 1,9  | н  | 2,2  | п  | 15  | 5  |    |
| 18 | Красноармейский район  | 3,5   | 0,4   | с | 3   | н | 54,4  | н | 98,3 | н  | 2,8  | н  | 3    | н  | 3,1  | п  | 26  | 5  |    |
| 19 | Город Краснодар        | 0,4   | 0     | с | 2,4 | н | 22,8  | н | 0    | н  | 0    | н  | 2,7  | н  | 0,4  | п  | 15  | 5  |    |
| 20 | Крыловский район       | 2,4   | 0     | с | 4,4 | н | 122,5 | н | 0    | н  | 0    | н  | 1,8  | н  | 2,4  | п  | 15  | 5  |    |
| 21 | Крымский район         | 40    | 39,4  | с | 3,9 | н | 33,4  | н | 6,6  | н  | 25,9 | н  | 5,5  | н  | 0,6  | п  | 99  | 3  |    |
| 22 | Курганинский район     | 4,1   | 2,8   | с | 4,4 | н | 112,7 | н | 0    | н  | 1,5  | н  | 1,4  | н  | 1,3  | п  | 73  | 3  |    |

|    |   |       |       |   |      |   |       |   |      |    |      |    |      |    |      |    |     |    |
|----|---|-------|-------|---|------|---|-------|---|------|----|------|----|------|----|------|----|-----|----|
| 1  | 2   | 3     | 4     | 5 | 6    | 7 | 8     | 9 | 10   | 11 | 12   | 13 | 14   | 15 | 16   | 17 | 18  | 19 |
| 23 | Кущевский район                                       | 3,9   | 0     | с | 10,6 | н | 209,5 | н | 0    | н  | 0    | н  | 3,2  | н  | 3,9  | п  | 15  | 5  |
| 24 | Лабинский район                                       | 21,5  | 19,9  | с | 3,6  | н | 92,4  | н | 0    | н  | 50,9 | н  | 1,8  | н  | 1,6  | п  | 94  | 3  |
| 25 | Ленинградский район                                   | 3,8   | 0     | с | 3,8  | н | 115   | н | 0    | н  | 0    | н  | 2,2  | н  | 3,8  | п  | 15  | 5  |
| 26 | Мостовский район                                      | 128,9 | 128,3 | с | 0,5  | н | 35,3  | н | 0    | н  | 55,6 | н  | 0,6  | н  | 0,6  | п  | 100 | 3  |
| 27 | Новокубанский район                                   | 6,2   | 2,2   | с | 6,6  | н | 152   | н | 0    | н  | 7,3  | н  | 0,9  | н  | 4    | п  | 45  | 4  |
| 28 | Новопокровский район                                  | 4,4   | 1,7   | с | 6,5  | н | 196,4 | н | 0    | н  | 0    | н  | 2    | н  | 2,7  | п  | 48  | 4  |
| 29 | Город Новороссийск                                    | 33,4  | 33,4  | с | 0    | н | 2,2   | н | 0    | н  | 10,7 | н  | 0,2  | н  | 0    | п  | 100 | 3  |
| 30 | Отраденский район                                     | 35,3  | 33,2  | с | 6    | н | 89,5  | н | 0    | н  | 90,5 | н  | 0,4  | н  | 2,1  | п  | 95  | 3  |
| 31 | Павловский район                                      | 3,7   | 0     | с | 7,4  | н | 152,7 | н | 0    | н  | 0    | н  | 3    | н  | 3,7  | п  | 15  | 5  |
| 32 | Приморско-Ахтарский район                             | 52,8  | 0     | с | 0    | н | 85,3  | н | 0    | н  | 0    | н  | 70,8 | н  | 52,8 | п  | 15  | 5  |
| 33 | Северский район                                       | 110,3 | 109,8 | с | 0    | н | 29,3  | н | 8,3  | н  | 22,3 | н  | 4,6  | н  | 0,5  | п  | 100 | 3  |
| 34 | Славянский район                                      | 13,7  | 0,1   | с | 0,8  | н | 35,7  | н | 89,8 | н  | 6,7  | н  | 10,4 | н  | 13,6 | п  | 16  | 5  |
| 35 | Городской округ город-курорт Сочи Краснодарского края | 1,3   | 1,3   | с | 0    | н | 0     | н | 0    | н  | 0    | н  | 0    | н  | 0    | п  | 100 | 3  |
| 36 | Староминский район                                    | 4,6   | 0     | с | 3,3  | н | 89    | н | 0    | н  | 0    | н  | 1,7  | н  | 4,6  | п  | 15  | 5  |
| 37 | Тбилисский район                                      | 2,2   | 0,2   | с | 3,6  | н | 77,7  | н | 0    | н  | 0    | н  | 1,6  | н  | 2    | п  | 23  | 5  |
| 38 | Темрюкский район                                      | 25,2  | 0     | с | 2,2  | н | 18,6  | н | 16,9 | н  | 49,9 | н  | 26,9 | н  | 25,2 | п  | 15  | 5  |
| 39 | Тимашевский район                                     | 3,7   | 0,1   | с | 4,1  | н | 117,5 | н | 0    | н  | 0    | н  | 4,7  | н  | 3,6  | п  | 17  | 5  |
| 40 | Тихорецкий район                                      | 2,8   | 0     | с | 5,4  | н | 138,3 | н | 0    | н  | 0    | н  | 1,9  | н  | 2,8  | п  | 15  | 5  |
| 41 | Туапсинский район                                     | 142,1 | 142,1 | с | 0    | н | 0     | н | 0    | н  | 4,1  | н  | 0    | н  | 0    | п  | 100 | 3  |

|    |                                  |      |     |   |     |   |       |   |    |    |      |    |     |    |      |    |    |    |
|----|----------------------------------|------|-----|---|-----|---|-------|---|----|----|------|----|-----|----|------|----|----|----|
| 1  | 2                                | 3    | 4   | 5 | 6   | 7 | 8     | 9 | 10 | 11 | 12   | 13 | 14  | 15 | 16   | 17 | 18 | 19 |
| 42 | Успенский район                  | 7,9  | 2,1 | с | 3,4 | н | 62,2  | н | 0  | н  | 30,3 | н  | 1,4 | н  | 5,8  | п  | 38 | 4  |
| 43 | Усть-Лабинский район             | 5,6  | 1,2 | с | 3,1 | н | 114,4 | н | 0  | н  | 0    | н  | 1,7 | н  | 4,4  | п  | 33 | 4  |
| 44 | Щербиновский район               | 12,2 | 0   | с | 3,8 | н | 113,7 | н | 0  | н  | 0,1  | н  | 1,3 | н  | 12,2 | п  | 15 | 5  |
| 45 | Федеральная территория «Си-риус» | 0    | 0   | с | 0   | н | 0     | н | 0  | н  | 0    | н  | 20  | н  | 0    | п  | -  | -  |

Примечание. S – площадь пригодных угодий в тыс. га; К – показатель качества угодий; х – хорошие угодья; с – угодья среднего качества; п – плохие угодья; н – угодья, непригодные для обитания вида.

Таблица 7

**Результаты качественной оценки (бонитировки)  
основных элементов среды обитания барсука**

| №<br>п/п | Наименование<br>муниципального<br>образования | Пригодная для обитания вида<br>площадь, тыс. га |      | Многолетние<br>насаждения |     | Сельскохозяйственные угодья    |          |       |                |                              |      | Внутренние водные объекты |     |    | Болота, пойменные<br>и берзовые комплексы |    |    | Показатели производительности<br>в процентах от показателей<br>III бонитета |    | Класс бонитета |
|----------|---|---|------|---------------------------|-----|--------------------------------|----------|-------|----------------|------------------------------|------|---------------------------|-----|----|---|----|----|---|----|----------------|
|          |   | S   | K    | S                         | K   | лес, молодняки<br>и кустарники | лесопосы | пашни | заливные пашни | луга, пастбища, иные<br>луга | S    | K                         | S   | K  | S   | K  | S  | K   | S  |                |
| 1        | 2   | 3   |      | 4                         | 5   | 6                              | 7        | 8     | 9              | 10                           | 11   | 12                        | 13  | 14 | 15  | 16 | 17 | 18  | 19 |                |
| 1        | Абинский район                                | 94,6  | 68,8 | с                         | 5   | п                              | 18,2     | н     | 33,9           | н                            | 20,8 | п                         | 0,9 | н  | 1,1                                       | н  | 77 | 3   |    |                |
| 2        | Город-курорт Анапа                            | 25  | 4    | с                         | 0,9 | п                              | 19,6     | н     | 1,8            | н                            | 20,1 | п                         | 0,8 | н  | 3,8                                       | н  | 29 | 5   |    |                |

|    |                        |       |       |   |      |   |       |   |      |    |      |    |      |    |      |    |    |    |
|----|------------------------|-------|-------|---|------|---|-------|---|------|----|------|----|------|----|------|----|----|----|
| 1  | 2                      | 3     | 4     | 5 | 6    | 7 | 8     | 9 | 10   | 11 | 12   | 13 | 14   | 15 | 16   | 17 | 18 | 19 |
| 3  | Апшеронский район      | 219,3 | 203,8 | с | 0    | п | 0     | н | 0    | н  | 15,5 | п  | 0,2  | н  | 0    | н  | 94 | 3  |
| 4  | Город Армавир          | 3     | 2,1   | с | 0,7  | п | 13,5  | н | 0    | н  | 0,2  | п  | 0,3  | н  | 0,4  | н  | 75 | 3  |
| 5  | Белоглинский район     | 5,1   | 0     | с | 5,1  | п | 136,1 | н | 0    | н  | 0    | п  | 1,4  | н  | 2    | н  | 15 | 5  |
| 6  | Белореченский район    | 58,7  | 33    | с | 2,5  | п | 34,9  | н | 2,2  | н  | 23,2 | п  | 1,5  | н  | 0,4  | н  | 63 | 3  |
| 7  | Брюховецкий район      | 3     | 0     | с | 3    | п | 108,3 | н | 0    | н  | 0    | п  | 6,5  | н  | 9,8  | н  | 15 | 5  |
| 8  | Выселковский район     | 4,9   | 0     | с | 4,9  | п | 139,1 | н | 0    | н  | 0    | п  | 2    | н  | 2,4  | н  | 15 | 5  |
| 9  | Город-курорт Геленджик | 112,1 | 103,3 | с | 0    | п | 0     | н | 0    | н  | 8,8  | п  | 0    | н  | 0    | н  | 93 | 3  |
| 10 | Город Горячий Ключ     | 106,2 | 85,6  | с | 0    | п | 1,2   | н | 0    | н  | 20,6 | п  | 0,4  | н  | 0    | н  | 84 | 3  |
| 11 | Гулькевичский район    | 9,5   | 3,7   | с | 5,8  | п | 110,4 | н | 0    | н  | 0    | п  | 2,2  | н  | 4,5  | н  | 48 | 4  |
| 12 | Динской район          | 3,5   | 0     | с | 3,5  | п | 102,6 | н | 0    | н  | 0    | п  | 2,8  | н  | 2,7  | н  | 15 | 5  |
| 13 | Ейский район           | 5,9   | 0,1   | с | 5,8  | п | 162   | н | 0    | н  | 0    | п  | 8,5  | н  | 4,3  | н  | 16 | 5  |
| 14 | Кавказский район       | 6,9   | 3,5   | с | 3,4  | п | 93,7  | н | 0    | н  | 0    | п  | 1,4  | н  | 1,8  | н  | 58 | 4  |
| 15 | Калининский район      | 6,8   | 0     | с | 1,9  | п | 75,1  | н | 30,7 | н  | 4,9  | п  | 4,6  | н  | 17,9 | н  | 15 | 5  |
| 16 | Каневской район        | 8,2   | 1,2   | с | 7    | п | 192,5 | н | 0    | н  | 0    | п  | 17,4 | н  | 18,8 | н  | 27 | 5  |
| 17 | Кореновский район      | 4,6   | 0     | с | 4,6  | п | 96,8  | н | 0    | н  | 0    | п  | 1,9  | н  | 2,2  | н  | 15 | 5  |
| 18 | Красноармейский район  | 6,2   | 0,4   | с | 3    | п | 54,4  | н | 98,3 | н  | 2,8  | п  | 3    | н  | 3,1  | н  | 20 | 5  |
| 19 | Город Краснодар        | 2,4   | 0     | с | 2,4  | п | 22,8  | н | 0    | н  | 0    | п  | 2,7  | н  | 0,4  | н  | 15 | 5  |
| 20 | Крыловский район       | 4,4   | 0     | с | 4,4  | п | 122,5 | н | 0    | н  | 0    | п  | 1,8  | н  | 2,4  | н  | 15 | 5  |
| 21 | Крымский район         | 69,2  | 39,4  | с | 3,9  | п | 33,4  | н | 6,6  | н  | 25,9 | п  | 5,5  | н  | 0,6  | н  | 63 | 3  |
| 22 | Курганинский район     | 8,7   | 2,8   | с | 4,4  | п | 112,7 | н | 0    | н  | 1,5  | п  | 1,4  | н  | 1,3  | н  | 42 | 4  |
| 23 | Кушевский район        | 10,6  | 0     | с | 10,6 | п | 209,5 | н | 0    | н  | 0    | п  | 3,2  | н  | 3,9  | н  | 15 | 5  |

|    |   |       |       |   |     |   |       |   |      |    |      |    |      |    |      |    |     |    |
|----|---|-------|-------|---|-----|---|-------|---|------|----|------|----|------|----|------|----|-----|----|
| 1  | 2   | 3     | 4     | 5 | 6   | 7 | 8     | 9 | 10   | 11 | 12   | 13 | 14   | 15 | 16   | 17 | 18  | 19 |
| 24 | Лабинский район                                       | 74,4  | 19,9  | с | 3,6 | п | 92,4  | н | 0    | н  | 50,9 | п  | 1,8  | н  | 1,6  | н  | 38  | 4  |
| 25 | Ленинградский район                                   | 3,8   | 0     | с | 3,8 | п | 115   | н | 0    | н  | 0    | п  | 2,2  | н  | 3,8  | н  | 15  | 5  |
| 26 | Мостовский район                                      | 184,4 | 128,3 | с | 0,5 | п | 35,3  | н | 0    | н  | 55,6 | п  | 0,6  | н  | 0,6  | н  | 74  | 3  |
| 27 | Новокубанский район                                   | 16,1  | 2,2   | с | 6,6 | п | 152   | н | 0    | н  | 7,3  | п  | 0,9  | н  | 4    | н  | 27  | 3  |
| 28 | Новопокровский район                                  | 8,2   | 1,7   | с | 6,5 | п | 196,4 | н | 0    | н  | 0    | п  | 2    | н  | 2,7  | н  | 33  | 4  |
| 29 | Город Новороссийск                                    | 44,1  | 33,4  | с | 0   | п | 2,2   | н | 0    | н  | 10,7 | п  | 0,2  | н  | 0    | н  | 79  | 3  |
| 30 | Отраденский район                                     | 129,7 | 33,2  | с | 6   | п | 89,5  | н | 0    | н  | 90,5 | п  | 0,4  | н  | 2,1  | н  | 37  | 4  |
| 31 | Павловский район                                      | 7,4   | 0     | с | 7,4 | п | 152,7 | н | 0    | н  | 0    | п  | 3    | н  | 3,7  | н  | 15  | 5  |
| 32 | Приморско-Ахтарский район                             | 0     | 0     | с | 0   | п | 85,3  | н | 0    | н  | 0    | п  | 70,8 | н  | 52,8 | н  | -   | -  |
| 33 | Северский район                                       | 132,1 | 109,8 | с | 0   | п | 29,3  | н | 8,3  | н  | 22,3 | п  | 4,6  | н  | 0,5  | н  | 86  | 3  |
| 34 | Славянский район                                      | 7,6   | 0,1   | с | 0,8 | п | 35,7  | н | 89,8 | н  | 6,7  | п  | 10,4 | н  | 13,6 | н  | 16  | 5  |
| 35 | Городской округ город-курорт Сочи Краснодарского края | 1,3   | 1,3   | с | 0   | п | 0     | н | 0    | н  | 0    | п  | 0    | н  | 0    | н  | 100 | 3  |
| 36 | Староминский район                                    | 3,3   | 0     | с | 3,3 | п | 89    | н | 0    | н  | 0    | п  | 1,7  | н  | 4,6  | н  | 15  | 5  |
| 37 | Тбилисский район                                      | 3,8   | 0,2   | с | 3,6 | п | 77,7  | н | 0    | н  | 0    | п  | 1,6  | н  | 2    | н  | 19  | 5  |
| 38 | Темрюкский район                                      | 52,1  | 0     | с | 2,2 | п | 18,6  | н | 16,9 | н  | 49,9 | п  | 26,9 | н  | 25,2 | н  | 15  | 5  |
| 39 | Тимашевский район                                     | 4,2   | 0,1   | с | 4,1 | п | 117,5 | н | 0    | н  | 0    | п  | 4,7  | н  | 3,6  | н  | 17  | 5  |
| 40 | Тихорецкий район                                      | 5,4   | 0     | с | 5,4 | п | 138,3 | н | 0    | н  | 0    | п  | 1,9  | н  | 2,8  | н  | 15  | 5  |
| 41 | Туапсинский район                                     | 146,2 | 142,1 | с | 0   | п | 0     | н | 0    | н  | 4,1  | п  | 0    | н  | 0    | н  | 98  | 3  |
| 42 | Успенский район                                       | 35,8  | 2,1   | с | 3,4 | п | 62,2  | н | 0    | н  | 30,3 | п  | 1,4  | н  | 5,8  | н  | 20  | 5  |
| 43 | Усть-Лабинский район                                  | 4,3   | 1,2   | с | 3,1 | п | 114,4 | н | 0    | н  | 0    | п  | 1,7  | н  | 4,4  | н  | 39  | 4  |

|    |                                 |     |   |   |     |   |       |   |    |    |     |    |     |    |      |    |    |    |
|----|---------------------------------|-----|---|---|-----|---|-------|---|----|----|-----|----|-----|----|------|----|----|----|
| 1  | 2                               | 3   | 4 | 5 | 6   | 7 | 8     | 9 | 10 | 11 | 12  | 13 | 14  | 15 | 16   | 17 | 18 | 19 |
| 44 | Щербиновский район              | 3,9 | 0 | с | 3,8 | п | 113,7 | н | 0  | н  | 0,1 | п  | 1,3 | н  | 12,2 | н  | 15 | 5  |
| 45 | Федеральная территория «Сириус» | 0   | 0 | с | 0   | п | 0     | н | 0  | н  | 0   | п  | 0   | н  | 0    | н  | -  | -  |

Примечание. S – площадь пригодных угодий в тыс. га; К – показатель качества угодий; х – хорошие угодья; с – угодья среднего качества; п – плохие угодья; н – угодья, непригодные для обитания вида.

Таблица 8

**Результаты качественной оценки (бонитировки)  
основных элементов среды обитания кунниц**

| № п/п | Наименование муниципального образования | Пригодная для обитания вида площадь, тыс. га | Многолетние насаждения       |   |            |   |       |   | Сельскохозяйственные угодья |    |                             |    |     |    | Внутренние водные объекты |    |     | Болота, пойменные и берцовые комплексы |   |   | Показатели производительности в процентах от показателей III бонитета | Класс бонитета |
|-------|---|--|------------------------------|---|------------|---|-------|---|-----------------------------|----|-----------------------------|----|-----|----|---------------------------|----|-----|--|---|---|---|----------------|
|       |   |  | леса, молодняки и кустарники |   | лесополосы |   | пашни |   | заливные пашни              |    | луга, пастбища, иные угодья |    | S   | K  | S                         | K  | S   | K                                      | S | K |   |                |
|       |   |  | S                            | K | S          | K | S     | K | S                           | K  | S                           | K  |     |    |                           |    |     |  |   |   |   |                |
| 1     | 2                                       | 3  | 4                            | 5 | 6          | 7 | 8     | 9 | 10                          | 11 | 12                          | 13 | 14  | 15 | 16                        | 17 | 18  | 19                                     |   |   |   |                |
| 1     | Абинский район                          | 73,8   | 68,8                         | с | 5          | п | 18,2  | н | 33,9                        | н  | 20,8                        | н  | 0,9 | н  | 1,1                       | н  | 94  | 3                                      |   |   |   |                |
| 2     | Город-курорт Анапа                      | 4,9  | 4                            | с | 0,9        | п | 19,6  | н | 1,8                         | н  | 20,1                        | н  | 0,8 | н  | 3,8                       | н  | 84  | 3                                      |   |   |   |                |
| 3     | Апшеронский район                       | 203,8  | 203,8                        | с | 0          | п | 0     | н | 0                           | н  | 15,5                        | н  | 0,2 | н  | 0                         | н  | 100 | 3                                      |   |   |   |                |
| 4     | Город Армавир                           | 2,8  | 2,1                          | с | 0,7        | п | 13,5  | н | 0                           | н  | 0,2                         | н  | 0,3 | н  | 0,4                       | н  | 79  | 3                                      |   |   |   |                |

|    |                        |       |       |   |      |   |       |   |      |    |      |    |      |    |      |    |     |    |
|----|------------------------|-------|-------|---|------|---|-------|---|------|----|------|----|------|----|------|----|-----|----|
| 1  | 2                      | 3     | 4     | 5 | 6    | 7 | 8     | 9 | 10   | 11 | 12   | 13 | 14   | 15 | 16   | 17 | 18  | 19 |
| 5  | Белоглинский район     | 5,1   | 0     | с | 5,1  | п | 136,1 | н | 0    | н  | 0    | н  | 1,4  | н  | 2    | н  | 15  | 5  |
| 6  | Белореченский район    | 35,5  | 33    | с | 2,5  | п | 34,9  | н | 2,2  | н  | 23,2 | н  | 1,5  | н  | 0,4  | н  | 94  | 3  |
| 7  | Брюховецкий район      | 3     | 0     | с | 3    | п | 108,3 | н | 0    | н  | 0    | н  | 6,5  | н  | 9,8  | н  | 15  | 5  |
| 8  | Выселковский район     | 4,9   | 0     | с | 4,9  | п | 139,1 | н | 0    | н  | 0    | н  | 2    | н  | 2,4  | н  | 15  | 5  |
| 9  | Город-курорт Геленджик | 103,3 | 103,3 | с | 0    | п | 0     | н | 0    | н  | 8,8  | н  | 0    | н  | 0    | н  | 100 | 3  |
| 10 | Город Горячий Ключ     | 85,6  | 85,6  | с | 0    | п | 1,2   | н | 0    | н  | 20,6 | н  | 0,4  | н  | 0    | н  | 100 | 3  |
| 11 | Гулькевичский район    | 9,5   | 3,7   | с | 5,8  | п | 110,4 | н | 0    | н  | 0    | н  | 2,2  | н  | 4,5  | н  | 48  | 4  |
| 12 | Динской район          | 3,5   | 0     | с | 3,5  | п | 102,6 | н | 0    | н  | 0    | н  | 2,8  | н  | 2,7  | н  | 15  | 3  |
| 13 | Ейский район           | 5,9   | 0,1   | с | 5,8  | п | 162   | н | 0    | н  | 0    | н  | 8,5  | н  | 4,3  | н  | 16  | 3  |
| 14 | Кавказский район       | 6,9   | 3,5   | с | 3,4  | п | 93,7  | н | 0    | н  | 0    | н  | 1,4  | н  | 1,8  | н  | 58  | 4  |
| 15 | Калининский район      | 1,9   | 0     | с | 1,9  | п | 75,1  | н | 30,7 | н  | 4,9  | н  | 4,6  | н  | 17,9 | н  | 15  | 5  |
| 16 | Каневской район        | 8,2   | 1,2   | с | 7    | п | 192,5 | н | 0    | н  | 0    | н  | 17,4 | н  | 18,8 | н  | 27  | 5  |
| 17 | Кореновский район      | 4,6   | 0     | с | 4,6  | п | 96,8  | н | 0    | н  | 0    | н  | 1,9  | н  | 2,2  | н  | 15  | 5  |
| 18 | Красноармейский район  | 3,4   | 0,4   | с | 3    | п | 54,4  | н | 98,3 | н  | 2,8  | н  | 3    | н  | 3,1  | н  | 25  | 5  |
| 19 | Город Краснодар        | 2,4   | 0     | с | 2,4  | п | 22,8  | н | 0    | н  | 0    | н  | 2,7  | н  | 0,4  | н  | 15  | 5  |
| 20 | Крыловский район       | 4,4   | 0     | с | 4,4  | п | 122,5 | н | 0    | н  | 0    | н  | 1,8  | н  | 2,4  | н  | 15  | 5  |
| 21 | Крымский район         | 43,3  | 39,4  | с | 3,9  | п | 33,4  | н | 6,6  | н  | 25,9 | н  | 5,5  | н  | 0,6  | н  | 92  | 3  |
| 22 | Курганинский район     | 7,2   | 2,8   | с | 4,4  | п | 112,7 | н | 0    | н  | 1,5  | н  | 1,4  | н  | 1,3  | н  | 48  | 4  |
| 23 | Кущевский район        | 10,6  | 0     | с | 10,6 | п | 209,5 | н | 0    | н  | 0    | н  | 3,2  | н  | 3,9  | н  | 15  | 5  |



|    |   |       |       |   |     |   |       |   |      |    |      |    |      |    |      |    |     |    |
|----|---|-------|-------|---|-----|---|-------|---|------|----|------|----|------|----|------|----|-----|----|
| 1  | 2   | 3     | 4     | 5 | 6   | 7 | 8     | 9 | 10   | 11 | 12   | 13 | 14   | 15 | 16   | 17 | 18  | 19 |
| 24 | Лабинский район                                       | 23,5  | 19,9  | с | 3,6 | п | 92,4  | н | 0    | н  | 50,9 | н  | 1,8  | н  | 1,6  | н  | 87  | 3  |
| 25 | Ленинградский район                                   | 3,8   | 0     | с | 3,8 | п | 115   | н | 0    | н  | 0    | н  | 2,2  | н  | 3,8  | н  | 15  | 5  |
| 26 | Мостовский район                                      | 128,8 | 128,3 | с | 0,5 | п | 35,3  | н | 0    | н  | 55,6 | н  | 0,6  | н  | 0,6  | н  | 100 | 3  |
| 27 | Новокубанский район                                   | 8,8   | 2,2   | с | 6,6 | п | 152   | н | 0    | н  | 7,3  | н  | 0,9  | н  | 4    | н  | 36  | 4  |
| 28 | Новоокровский район                                   | 8,2   | 1,7   | с | 6,5 | п | 196,4 | н | 0    | н  | 0    | н  | 2    | н  | 2,7  | н  | 33  | 4  |
| 29 | Город Новороссийск                                    | 33,4  | 33,4  | с | 0   | п | 2,2   | н | 0    | н  | 10,7 | н  | 0,2  | н  | 0    | н  | 100 | 3  |
| 30 | Отраденский район                                     | 39,2  | 33,2  | с | 6   | п | 89,5  | н | 0    | н  | 90,5 | н  | 0,4  | н  | 2,1  | н  | 87  | 3  |
| 31 | Павловский район                                      | 7,4   | 0     | с | 7,4 | п | 152,7 | н | 0    | н  | 0    | н  | 3    | н  | 3,7  | н  | 15  | 5  |
| 32 | Приморско-Ахтарский район                             | 0     | 0     | с | 0   | п | 85,3  | н | 0    | н  | 0    | н  | 70,8 | н  | 52,8 | н  | -   | -  |
| 33 | Северский район                                       | 109,8 | 109,8 | с | 0   | п | 29,3  | н | 8,3  | н  | 22,3 | н  | 4,6  | н  | 0,5  | н  | 100 | 3  |
| 34 | Славянский район                                      | 0,9   | 0,1   | с | 0,8 | п | 35,7  | н | 89,8 | н  | 6,7  | н  | 10,4 | н  | 13,6 | н  | 24  | 5  |
| 35 | Городской округ город-курорт Сочи Краснодарского края | 1,3   | 1,3   | с | 0   | п | 0     | н | 0    | н  | 0    | н  | 0    | н  | 0    | н  | 100 | 3  |
| 36 | Староминский район                                    | 3,3   | 0     | с | 3,3 | п | 89    | н | 0    | н  | 0    | н  | 1,7  | н  | 4,6  | н  | 15  | 5  |
| 37 | Тбилисский район                                      | 3,8   | 0,2   | с | 3,6 | п | 77,7  | н | 0    | н  | 0    | н  | 1,6  | н  | 2    | н  | 19  | 5  |
| 38 | Темрюкский район                                      | 2,2   | 0     | с | 2,2 | п | 18,6  | н | 16,9 | н  | 49,9 | н  | 26,9 | н  | 25,2 | н  | 15  | 5  |
| 39 | Тимашевский район                                     | 4,2   | 0,1   | с | 4,1 | п | 117,5 | н | 0    | н  | 0    | н  | 4,7  | н  | 3,6  | н  | 17  | 5  |
| 40 | Тихорецкий район                                      | 5,4   | 0     | с | 5,4 | п | 138,3 | н | 0    | н  | 0    | н  | 1,9  | н  | 2,8  | н  | 15  | 5  |
| 41 | Туапсинский район                                     | 142,1 | 142,1 | с | 0   | п | 0     | н | 0    | н  | 4,1  | н  | 0    | н  | 0    | н  | 100 | 3  |
| 42 | Успенский район                                       | 5,5   | 2,1   | с | 3,4 | п | 62,2  | н | 0    | н  | 30,3 | н  | 1,4  | н  | 5,8  | н  | 47  | 4  |

|    |                                 |     |     |   |     |   |       |   |    |    |     |    |     |    |      |    |    |    |
|----|---------------------------------|-----|-----|---|-----|---|-------|---|----|----|-----|----|-----|----|------|----|----|----|
| 1  | 2                               | 3   | 4   | 5 | 6   | 7 | 8     | 9 | 10 | 11 | 12  | 13 | 14  | 15 | 16   | 17 | 18 | 19 |
| 43 | Усть-Лабинский район            | 4,3 | 1,2 | с | 3,1 | п | 114,4 | н | 0  | н  | 0   | н  | 1,7 | н  | 4,4  | н  | 39 | 4  |
| 44 | Щербиновский район              | 3,8 | 0   | с | 3,8 | п | 113,7 | н | 0  | н  | 0,1 | н  | 1,3 | н  | 12,2 | н  | 15 | 5  |
| 45 | Федеральная территория «Сириус» | 0   | 0   | с | 0   | п | 0     | н | 0  | н  | 0   | н  | 0   | н  | 0    | н  | -  | -  |

Примечание. S – площадь пригодных угодий в тыс. га; K – показатель качества угодий; х – хорошие угодья; с – угодья среднего качества; п – плохие угодья; н – угодья, непригодные для обитания вида.

Таблица 9

**Результаты качественной оценки (бонитировки)  
основных элементов среды обитания норки**

| №<br>п/п | Наименование<br>муниципального<br>образования | Пригодная для обитания вида<br>площадь, тыс. га |      | Многолетние<br>насаждения |     | Сельскохозяйственные угодья |      |   |      |    |      | Внутренние водные объекты |     |    | Болота, пойменные<br>и берзовые комплексы |    |    | Показатели производительности<br>в процентах от показателей<br>III бонитета |   | Класс бонитета |
|----------|---|---|------|---------------------------|-----|-----------------------------|------|---|------|----|------|---------------------------|-----|----|---|----|----|---|---|----------------|
|          |   | S   | K    | S                         | K   | S                           | K    | S | K    | S  | K    | S                         | K   | S  | K   | S  | K  | S   | K |                |
| 1        | 2   | 3   | 4    | 5                         | 6   | 7                           | 8    | 9 | 10   | 11 | 12   | 13                        | 14  | 15 | 16  | 17 | 18 | 19  |   |                |
| 1        | Абинский район                                | 104,7   | 68,8 | п                         | 5   | н                           | 18,2 | н | 33,9 | с  | 20,8 | н                         | 0,9 | п  | 1,1                                       | с  | 43 | 4   |   |                |
| 2        | Город-курорт Анапа                            | 10,4  | 4    | п                         | 0,9 | н                           | 19,6 | н | 1,8  | с  | 20,1 | н                         | 0,8 | п  | 3,8                                       | с  | 61 | 4   |   |                |

|    |                        |  |       |       |   |     |   |       |   |      |    |      |    |      |    |      |    |    |    |
|----|------------------------|--|-------|-------|---|-----|---|-------|---|------|----|------|----|------|----|------|----|----|----|
| 1  | 2                      |  | 3     | 4     | 5 | 6   | 7 | 8     | 9 | 10   | 11 | 12   | 13 | 14   | 15 | 16   | 17 | 18 | 19 |
| 3  | Апшеронский район      |  | 204   | 203,8 | п | 0   | н | 0     | н | 0    | с  | 15,5 | н  | 0,2  | п  | 0    | с  | 15 | 5  |
| 4  | Город Армавир          |  | 2,8   | 2,1   | п | 0,7 | н | 13,5  | н | 0    | с  | 0,2  | н  | 0,3  | п  | 0,4  | с  | 27 | 5  |
| 5  | Белоглинский район     |  | 3,4   | 0     | п | 5,1 | н | 136,1 | н | 0    | с  | 0    | н  | 1,4  | п  | 2    | с  | 65 | 4  |
| 6  | Белореченский район    |  | 37,1  | 33    | п | 2,5 | н | 34,9  | н | 2,2  | с  | 23,2 | н  | 1,5  | п  | 0,4  | с  | 21 | 5  |
| 7  | Брюховецкий район      |  | 16,3  | 0     | п | 3   | н | 108,3 | н | 0    | с  | 0    | н  | 6,5  | п  | 9,8  | с  | 66 | 4  |
| 8  | Выселковский район     |  | 4,4   | 0     | п | 4,9 | н | 139,1 | н | 0    | с  | 0    | н  | 2    | п  | 2,4  | с  | 61 | 4  |
| 9  | Город-курорт Геленджик |  | 103,3 | 103,3 | п | 0   | н | 0     | н | 0    | с  | 8,8  | н  | 0    | п  | 0    | с  | 15 | 5  |
| 10 | Город Горячий Ключ     |  | 86    | 85,6  | п | 0   | н | 1,2   | н | 0    | с  | 20,6 | н  | 0,4  | п  | 0    | с  | 15 | 5  |
| 11 | Гулькевичский район    |  | 10,4  | 3,7   | п | 5,8 | н | 110,4 | н | 0    | с  | 0    | н  | 2,2  | п  | 4,5  | с  | 52 | 4  |
| 12 | Динской район          |  | 5,5   | 0     | п | 3,5 | н | 102,6 | н | 0    | с  | 0    | н  | 2,8  | п  | 2,7  | с  | 57 | 4  |
| 13 | Ейский район           |  | 12,9  | 0,1   | п | 5,8 | н | 162   | н | 0    | с  | 0    | н  | 8,5  | п  | 4,3  | с  | 43 | 4  |
| 14 | Кавказский район       |  | 6,7   | 3,5   | п | 3,4 | н | 93,7  | н | 0    | с  | 0    | н  | 1,4  | п  | 1,8  | с  | 38 | 4  |
| 15 | Калининский район      |  | 53,2  | 0     | п | 1,9 | н | 75,1  | н | 30,7 | с  | 4,9  | н  | 4,6  | п  | 17,9 | с  | 93 | 3  |
| 16 | Каневской район        |  | 37,4  | 1,2   | п | 7   | н | 192,5 | н | 0    | с  | 0    | н  | 17,4 | п  | 18,8 | с  | 58 | 4  |
| 17 | Кореновский район      |  | 4,1   | 0     | п | 4,6 | н | 96,8  | н | 0    | с  | 0    | н  | 1,9  | п  | 2,2  | с  | 61 | 4  |
| 18 | Красноармейский район  |  | 104,8 | 0,4   | п | 3   | н | 54,4  | н | 98,3 | с  | 2,8  | н  | 3    | п  | 3,1  | с  | 97 | 3  |
| 19 | Город Краснодар        |  | 3,1   | 0     | н | 2,4 | н | 22,8  | н | 0    | с  | 0    | н  | 2,7  | п  | 0,4  | с  | 26 | 5  |
| 20 | Крыловский район       |  | 4,2   | 0     | п | 4,4 | н | 122,5 | н | 0    | с  | 0    | н  | 1,8  | п  | 2,4  | с  | 64 | 4  |
| 21 | Крымский район         |  | 52,1  | 39,4  | п | 3,9 | н | 33,4  | н | 6,6  | с  | 25,9 | н  | 5,5  | п  | 0,6  | с  | 27 | 5  |

|    |   |       |       |   |      |   |       |   |      |    |      |    |    |      |    |      |    |    |    |
|----|---|-------|-------|---|------|---|-------|---|------|----|------|----|----|------|----|------|----|----|----|
| 1  | 2   |       | 3     | 4 | 5    | 6 | 7     | 8 | 9    | 10 | 11   | 12 | 13 | 14   | 15 | 16   | 17 | 18 | 19 |
| 22 | Курганский район                                      | 5,5   | 2,8   | п | 4,4  | н | 112,7 | н | 0    | с  | 1,5  | н  | н  | 1,4  | п  | 1,3  | с  | 35 | 4  |
| 23 | Кушевский район                                       | 7,1   | 0     | п | 10,6 | н | 209,5 | н | 0    | с  | 0    | н  | н  | 3,2  | п  | 3,9  | с  | 62 | 4  |
| 24 | Лабинский район                                       | 23,3  | 19,9  | п | 3,6  | н | 92,4  | н | 0    | с  | 50,9 | н  | н  | 1,8  | п  | 1,6  | с  | 21 | 5  |
| 25 | Ленинградский район                                   | 6     | 0     | п | 3,8  | н | 115   | н | 0    | с  | 0    | н  | н  | 2,2  | п  | 3,8  | с  | 69 | 4  |
| 26 | Мостовский район                                      | 129,5 | 128,3 | п | 0,5  | н | 35,3  | н | 0    | с  | 55,6 | н  | н  | 0,6  | п  | 0,6  | с  | 15 | 5  |
| 27 | Новокубанский район                                   | 7,1   | 2,2   | п | 6,6  | н | 152   | н | 0    | с  | 7,3  | н  | н  | 0,9  | п  | 4    | с  | 63 | 4  |
| 28 | Новопокровский район                                  | 6,4   | 1,7   | п | 6,5  | н | 196,4 | н | 0    | с  | 0    | н  | н  | 2    | п  | 2,7  | с  | 51 | 4  |
| 29 | Город Новоросейск                                     | 33,6  | 33,4  | п | 0    | н | 2,2   | н | 0    | с  | 10,7 | н  | н  | 0,2  | п  | 0    | с  | 15 | 5  |
| 30 | Отраденский район                                     | 35,7  | 33,2  | п | 6    | н | 89,5  | н | 0    | с  | 90,5 | н  | н  | 0,4  | п  | 2,1  | с  | 20 | 5  |
| 31 | Павловский район                                      | 6,7   | 0     | п | 7,4  | н | 152,7 | н | 0    | с  | 0    | н  | н  | 3    | п  | 3,7  | с  | 62 | 4  |
| 32 | Приморско-Ахтарский район                             | 123,6 | 0     | п | 0    | н | 85,3  | н | 0    | с  | 0    | н  | н  | 70,8 | п  | 52,8 | с  | 51 | 4  |
| 33 | Северский район                                       | 123,2 | 109,8 | п | 0    | н | 29,3  | н | 8,3  | с  | 22,3 | н  | н  | 4,6  | п  | 0,5  | с  | 21 | 5  |
| 34 | Славянский район                                      | 113,9 | 0,1   | п | 0,8  | н | 35,7  | н | 89,8 | с  | 6,7  | н  | н  | 10,4 | п  | 13,6 | с  | 92 | 3  |
| 35 | Городской округ город-курорт Сочи Краснодарского края | 1,3   | 1,3   | п | 0    | н | 0     | н | 0    | с  | 0    | н  | н  | 0    | п  | 0    | с  | 15 | 5  |
| 36 | Староминский район                                    | 6,3   | 0     | п | 3,3  | н | 89    | н | 0    | с  | 0    | н  | н  | 1,7  | п  | 4,6  | с  | 77 | 3  |
| 37 | Тбилисский район                                      | 3,8   | 0,2   | п | 3,6  | н | 77,7  | н | 0    | с  | 0    | н  | н  | 1,6  | п  | 2    | с  | 60 | 4  |
| 38 | Темрюкский район                                      | 69    | 0     | п | 2,2  | н | 18,6  | н | 16,9 | с  | 49,9 | н  | н  | 26,9 | п  | 25,2 | с  | 67 | 4  |
| 39 | Тимашевский район                                     | 8,4   | 0,1   | п | 4,1  | н | 117,5 | н | 0    | с  | 0    | н  | н  | 4,7  | п  | 3,6  | с  | 51 | 4  |
| 40 | Тихорецкий район                                      | 4,7   | 0     | п | 5,4  | н | 138,3 | н | 0    | с  | 0    | н  | н  | 1,9  | п  | 2,8  | с  | 66 | 4  |

|    |                                  |       |       |     |   |       |   |   |   |    |    |      |    |     |    |      |    |    |    |
|----|----------------------------------|-------|-------|-----|---|-------|---|---|---|----|----|------|----|-----|----|------|----|----|----|
| 1  | 2                                |       | 3     | 4   | 5 | 6     | 7 | 8 | 9 | 10 | 11 | 12   | 13 | 14  | 15 | 16   | 17 | 18 | 19 |
| 41 | Туапсинский район                | 142,1 | 142,1 | 0   | п | 0     | н | 0 | н | 0  | с  | 4,1  | н  | 0   | п  | 0    | с  | 15 | 5  |
| 42 | Успенский район                  | 9,3   | 2,1   | 3,4 | п | 62,2  | н | 0 | н | 0  | с  | 30,3 | н  | 1,4 | п  | 5,8  | с  | 68 | 4  |
| 43 | Усть-Лабинский район             | 7,3   | 1,2   | 3,1 | п | 114,4 | н | 0 | н | 0  | с  | 0    | н  | 1,7 | п  | 4,4  | с  | 66 | 4  |
| 44 | Щербиновский район               | 13,5  | 0     | 3,8 | п | 113,7 | н | 0 | н | 0  | с  | 0,1  | н  | 1,3 | п  | 12,2 | с  | 92 | 3  |
| 45 | Федеральная территория «Си-риус» | 0     | 0     | 0   | п | 0     | н | 0 | н | 0  | с  | 0    | н  | 0   | п  | 0    | с  | -  | -  |

Примечание. S – площадь пригодных угодий в тыс. га; K – показатель качества угодий; х – хорошие угодья; с – угодья среднего качества; п – плохие угодья; н – угодья, непригодные для обитания вида.

Таблица 10

**Результаты качественной оценки (бонитировки)  
основных элементов среды обитания зайца-русака**

| № п/п | Наименование муниципального образования | Пригодная для обитания вида площадь, тыс. га |      | Сельскохозяйственные угодья |   |   |                               |   |      |            |      |    |                             |    |     | Показатели производительности в процентах от показателей III бонитета |    | Класс бонитета |                           |   |   |   |   |   |  |
|-------|---|--|------|-----------------------------|---|---|-------------------------------|---|------|------------|------|----|-----------------------------|----|-----|---|----|----------------|---------------------------|---|---|---|---|---|--|
|       |   | S  | K    | Многолетние насаждения      |   |   | леса, молодняки и курстарники |   |      | лесополосы |      |    | луга, пастбища, иные угодья |    |     | заливные пашни  |    |                | Внутренние водные объекты |   |   | Болота, пойменные и береговые комплексы |   |   |  |
|       |   |  |      | S                           | K | S | K                             | S | K    | S          | K    | S  | K                           | S  | K   | S   | K  |                | S                         | K | S | K                                       | S | K |  |
| 1     | 2                                       | 3  | 4    | 5                           | 6 | 7 | 8                             | 9 | 10   | 11         | 12   | 13 | 14                          | 15 | 16  | 17  | 18 | 19             |                           |   |   |   |   |   |  |
| 1     | Абинский район                          | 112,8  | 68,8 | п                           | 5 | с | 18,2                          | п | 33,9 | н          | 20,8 | х  | 0,9                         | н  | 1,1 | н   | 38 | 4              |                           |   |   |   |   |   |  |

|    |                        |  |       |       |   |     |   |       |   |      |    |      |    |      |    |      |    |    |    |
|----|------------------------|--|-------|-------|---|-----|---|-------|---|------|----|------|----|------|----|------|----|----|----|
| 1  | 2                      |  | 3     | 4     | 5 | 6   | 7 | 8     | 9 | 10   | 11 | 12   | 13 | 14   | 15 | 16   | 17 | 18 | 19 |
| 2  | Город-курорт Анапа     |  | 44,6  | 4     | п | 0,9 | с | 19,6  | п | 1,8  | н  | 20,1 | х  | 0,8  | н  | 3,8  | н  | 72 | 3  |
| 3  | Апшеронский район      |  | 219,3 | 203,8 | п | 0   | с | 0     | п | 0    | н  | 15,5 | х  | 0,2  | н  | 0    | н  | 20 | 5  |
| 4  | Город Армавир          |  | 16,5  | 2,1   | п | 0,7 | с | 13,5  | п | 0    | н  | 0,2  | х  | 0,3  | н  | 0,4  | н  | 34 | 4  |
| 5  | Белоглинский район     |  | 141,2 | 0     | п | 5,1 | с | 136,1 | п | 0    | н  | 0    | х  | 1,4  | н  | 2    | н  | 57 | 4  |
| 6  | Белореченский район    |  | 93,6  | 33    | п | 2,5 | с | 34,9  | п | 2,2  | н  | 23,2 | х  | 1,5  | н  | 0,4  | н  | 47 | 4  |
| 7  | Брюховецкий район      |  | 111,3 | 0     | п | 3   | с | 108,3 | п | 0    | н  | 0    | х  | 6,5  | н  | 9,8  | н  | 32 | 4  |
| 8  | Выселковский район     |  | 144   | 0     | п | 4,9 | с | 139,1 | п | 0    | н  | 0    | х  | 2    | н  | 2,4  | н  | 41 | 4  |
| 9  | Город-курорт Геленджик |  | 112,1 | 103,3 | п | 0   | с | 0     | п | 0    | н  | 8,8  | х  | 0    | н  | 0    | н  | 15 | 5  |
| 10 | Город Горячий Ключ     |  | 107,4 | 85,6  | п | 0   | с | 1,2   | п | 0    | н  | 20,6 | х  | 0,4  | н  | 0    | н  | 23 | 5  |
| 11 | Гулькевичский район    |  | 119,9 | 3,7   | п | 5,8 | с | 110,4 | п | 0    | н  | 0    | х  | 2,2  | н  | 4,5  | н  | 28 | 5  |
| 12 | Динской район          |  | 106,1 | 0     | п | 3,5 | с | 102,6 | п | 0    | н  | 0    | х  | 2,8  | н  | 2,7  | н  | 73 | 3  |
| 13 | Ейский район           |  | 167,9 | 0,1   | п | 5,8 | с | 162   | п | 0    | н  | 0    | х  | 8,5  | н  | 4,3  | н  | 50 | 4  |
| 14 | Кавказский район       |  | 100,6 | 3,5   | п | 3,4 | с | 93,7  | п | 0    | н  | 0    | х  | 1,4  | н  | 1,8  | н  | 36 | 4  |
| 15 | Калининский район      |  | 81,9  | 0     | п | 1,9 | с | 75,1  | п | 30,7 | н  | 4,9  | х  | 4,6  | н  | 17,9 | н  | 53 | 4  |
| 16 | Каневской район        |  | 200,7 | 1,2   | п | 7   | с | 192,5 | п | 0    | н  | 0    | х  | 17,4 | н  | 18,8 | н  | 25 | 5  |
| 17 | Кореновский район      |  | 101,4 | 0     | п | 4,6 | с | 96,8  | п | 0    | н  | 0    | х  | 1,9  | н  | 2,2  | н  | 26 | 5  |
| 18 | Красноармейский район  |  | 60,6  | 0,4   | п | 3   | с | 54,4  | п | 98,3 | н  | 2,8  | х  | 3    | н  | 3,1  | н  | 37 | 4  |
| 19 | Город Краснодар        |  | 25,2  | 0     | п | 2,4 | с | 22,8  | п | 0    | н  | 0    | х  | 2,7  | н  | 0,4  | н  | 57 | 4  |
| 20 | Крыловский район       |  | 126,9 | 0     | п | 4,4 | с | 122,5 | п | 0    | н  | 0    | х  | 1,8  | н  | 2,4  | н  | 25 | 5  |
| 21 | Крымский район         |  | 102,6 | 39,4  | п | 3,9 | с | 33,4  | п | 6,6  | н  | 25,9 | х  | 5,5  | н  | 0,6  | н  | 55 | 4  |
| 22 | Курганинский район     |  | 121,4 | 2,8   | п | 4,4 | с | 112,7 | п | 0    | н  | 1,5  | х  | 1,4  | н  | 1,3  | н  | 42 | 4  |

|    |   |       |       |   |      |   |       |   |      |    |      |    |      |    |      |    |     |    |
|----|---|-------|-------|---|------|---|-------|---|------|----|------|----|------|----|------|----|-----|----|
| 1  | 2   | 3     | 4     | 5 | 6    | 7 | 8     | 9 | 10   | 11 | 12   | 13 | 14   | 15 | 16   | 17 | 18  | 19 |
| 23 | Кущевский район                                       | 220,1 | 0     | п | 10,6 | с | 209,5 | п | 0    | н  | 0    | х  | 3,2  | н  | 3,9  | н  | 31  | 4  |
| 24 | Лабинский район                                       | 166,8 | 19,9  | п | 3,6  | с | 92,4  | п | 0    | н  | 50,9 | х  | 1,8  | н  | 1,6  | н  | 73  | 3  |
| 25 | Ленинградский район                                   | 118,8 | 0     | п | 3,8  | с | 115   | п | 0    | н  | 0    | х  | 2,2  | н  | 3,8  | н  | 29  | 5  |
| 26 | Мостовский район                                      | 219,7 | 128,3 | п | 0,5  | с | 35,3  | п | 0    | н  | 55,6 | х  | 0,6  | н  | 0,6  | н  | 83  | 3  |
| 27 | Новокубанский район                                   | 168,1 | 2,2   | п | 6,6  | с | 152   | п | 0    | н  | 7,3  | х  | 0,9  | н  | 4    | н  | 38  | 4  |
| 28 | Новопокровский район                                  | 204,6 | 1,7   | п | 6,5  | с | 196,4 | п | 0    | н  | 0    | х  | 2    | н  | 2,7  | н  | 87  | 3  |
| 29 | Город Новороссийск                                    | 46,3  | 33,4  | п | 0    | с | 2,2   | п | 0    | н  | 10,7 | х  | 0,2  | н  | 0    | н  | 99  | 3  |
| 30 | Отраденский район                                     | 219,2 | 33,2  | п | 6    | с | 89,5  | п | 0    | н  | 90,5 | х  | 0,4  | н  | 2,1  | н  | 96  | 3  |
| 31 | Павловский район                                      | 160,1 | 0     | п | 7,4  | с | 152,7 | п | 0    | н  | 0    | х  | 3    | н  | 3,7  | н  | 19  | 5  |
| 32 | Приморско-Ахтарский район                             | 85,3  | 0     | п | 0    | с | 85,3  | п | 0    | н  | 0    | х  | 70,8 | н  | 52,8 | н  | 24  | 5  |
| 33 | Северский район                                       | 161,4 | 109,8 | п | 0    | с | 29,3  | п | 8,3  | н  | 22,3 | х  | 4,6  | н  | 0,5  | н  | 30  | 4  |
| 34 | Славянский район                                      | 43,3  | 0,1   | п | 0,8  | с | 35,7  | п | 89,8 | н  | 6,7  | х  | 10,4 | н  | 13,6 | н  | 89  | 3  |
| 35 | Городской округ город-курорт Сочи Краснодарского края | 1,3   | 1,3   | п | 0    | с | 0     | п | 0    | н  | 0    | х  | 0    | н  | 0    | н  | 15  | 5  |
| 36 | Староминский район                                    | 92,3  | 0     | п | 3,3  | с | 89    | п | 0    | н  | 0    | х  | 1,7  | н  | 4,6  | н  | 42  | 4  |
| 37 | Тбилисский район                                      | 81,5  | 0,2   | п | 3,6  | с | 77,7  | п | 0    | н  | 0    | х  | 1,6  | н  | 2    | н  | 42  | 4  |
| 38 | Темрюкский район                                      | 70,7  | 0     | п | 2,2  | с | 18,6  | п | 16,9 | н  | 49,9 | х  | 26,9 | н  | 25,2 | н  | 97  | 3  |
| 39 | Тимашевский район                                     | 121,7 | 0,1   | п | 4,1  | с | 117,5 | п | 0    | н  | 0    | х  | 4,7  | н  | 3,6  | н  | 42  | 4  |
| 40 | Тихорецкий район                                      | 143,7 | 0     | п | 5,4  | с | 138,3 | п | 0    | н  | 0    | х  | 1,9  | н  | 2,8  | н  | 36  | 4  |
| 41 | Туапсинский район                                     | 146,2 | 142,1 | п | 0    | с | 0     | п | 0    | н  | 4,1  | х  | 0    | н  | 0    | н  | 18  | 5  |
| 42 | Успенский район                                       | 98    | 2,1   | п | 3,4  | с | 62,2  | п | 0    | н  | 30,3 | х  | 1,4  | н  | 5,8  | н  | 104 | 3  |

|    |                                  |       |     |   |     |   |       |   |    |    |     |    |     |    |      |    |    |    |
|----|----------------------------------|-------|-----|---|-----|---|-------|---|----|----|-----|----|-----|----|------|----|----|----|
| 1  | 2                                | 3     | 4   | 5 | 6   | 7 | 8     | 9 | 10 | 11 | 12  | 13 | 14  | 15 | 16   | 17 | 18 | 19 |
| 43 | Усть-Лабинский район             | 118,7 | 1,2 | п | 3,1 | с | 114,4 | п | 0  | н  | 0   | х  | 1,7 | н  | 4,4  | н  | 46 | 4  |
| 44 | Щербиновский район               | 117,6 | 0   | п | 3,8 | с | 113,7 | п | 0  | н  | 0,1 | х  | 1,3 | н  | 12,2 | н  | 29 | 4  |
| 45 | Федеральная территория «Си-риус» | 0     | 0   | п | 0   | с | 0     | п | 0  | н  | 0   | х  | 0   | н  | 0    | н  | -  | -  |

Примечание. S – площадь пригодных угодий в тыс. га; К – показатель качества угодий; х – хорошие угодья; с – угодья среднего качества; п – плохие угодья; н – угодья, непригодные для обитания вида.

Таблица 11

### Результаты качественной оценки (бонитировки) основных элементов среды обитания ондатры

| № п/п | Наименование муниципального образования | Пригодная для обитания вида площадь, тыс. га | Многолетние насаждения |   | лесополосы |   | пашни |   | заливные пашни |    | луга, пастбища, иные угодья |    | Внутренние водные объекты |    | Болота, пойменные и берзовые комплексы |    | Показатели производительности в процентах от показателей III бонитета |    | Класс бонитета |
|-------|---|--|------------------------|---|------------|---|-------|---|----------------|----|-----------------------------|----|---------------------------|----|--|----|---|----|----------------|
|       |   |  | S                      | K | S          | K | S     | K | S              | K  | S                           | K  | S                         | K  | S                                      | K  | S   | K  |                |
| 1     | 2                                       | 3  | 4                      | 5 | 6          | 7 | 8     | 9 | 10             | 11 | 12                          | 13 | 14                        | 15 | 16                                     | 17 | 18  | 19 |                |
| 1     | Абинский район                          | 2  | 68,8                   | н | 5          | н | 18,2  | н | 33,9           | н  | 20,8                        | н  | 0,9                       | х  | 1,1                                    | с  | 168   | 2  |                |
| 2     | Город-курорт Анапа                      | 4,6  | 4                      | н | 0,9        | н | 19,6  | н | 1,8            | н  | 20,1                        | н  | 0,8                       | х  | 3,8                                    | с  | 126   | 3  |                |
| 3     | Апшеронский район                       | 0,2  | 203,8                  | н | 0          | н | 0     | н | 0              | н  | 15,5                        | н  | 0,2                       | х  | 0                                      | с  | 250   | 1  |                |





|    |   |       |       |   |      |   |       |   |      |    |      |    |      |    |      |    |     |    |
|----|---|-------|-------|---|------|---|-------|---|------|----|------|----|------|----|------|----|-----|----|
| 1  | 2   | 3     | 4     | 5 | 6    | 7 | 8     | 9 | 10   | 11 | 12   | 13 | 14   | 15 | 16   | 17 | 18  | 19 |
| 23 | Кущевский район                                       | 7,1   | 0     | н | 10,6 | н | 209,5 | н | 0    | н  | 0    | н  | 3,2  | х  | 3,9  | с  | 168 | 2  |
| 24 | Лаблинский район                                      | 3,4   | 19,9  | н | 3,6  | н | 92,4  | н | 0    | н  | 50,9 | н  | 1,8  | х  | 1,6  | с  | 179 | 2  |
| 25 | Ленинградский район                                   | 6     | 0     | н | 3,8  | н | 115   | н | 0    | н  | 0    | н  | 2,2  | х  | 3,8  | с  | 155 | 2  |
| 26 | Мостовский район                                      | 1,2   | 128,3 | н | 0,5  | н | 35,3  | н | 0    | н  | 55,6 | н  | 0,6  | х  | 0,6  | с  | 175 | 2  |
| 27 | Новокубанский район                                   | 4,9   | 2,2   | н | 6,6  | н | 152   | н | 0    | н  | 7,3  | н  | 0,9  | х  | 4    | с  | 128 | 2  |
| 28 | Новопокровский район                                  | 4,7   | 1,7   | н | 6,5  | н | 196,4 | н | 0    | н  | 0    | н  | 2    | х  | 2,7  | с  | 164 | 2  |
| 29 | Город Новороссийск                                    | 0,2   | 33,4  | н | 0    | н | 2,2   | н | 0    | н  | 10,7 | н  | 0,2  | х  | 0    | с  | 250 | 1  |
| 30 | Оградненский район                                    | 2,5   | 33,2  | н | 6    | н | 89,5  | н | 0    | н  | 90,5 | н  | 0,4  | х  | 2,1  | с  | 124 | 3  |
| 31 | Павловский район                                      | 6,7   | 0     | н | 7,4  | н | 152,7 | н | 0    | н  | 0    | н  | 3    | х  | 3,7  | с  | 167 | 2  |
| 32 | Приморско-Ахтарский район                             | 123,6 | 0     | н | 0    | н | 85,3  | н | 0    | н  | 0    | н  | 70,8 | х  | 52,8 | с  | 186 | 2  |
| 33 | Северский район                                       | 5,1   | 109,8 | н | 0    | н | 29,3  | н | 8,3  | н  | 22,3 | н  | 4,6  | х  | 0,5  | с  | 235 | 1  |
| 34 | Славянский район                                      | 24    | 0,1   | н | 0,8  | н | 35,7  | н | 89,8 | н  | 6,7  | н  | 10,4 | х  | 13,6 | с  | 165 | 2  |
| 35 | Городской округ город-курорт Сочи Краснодарского края | 0     | 1,3   | н | 0    | н | 0     | н | 0    | н  | 0    | н  | 0    | х  | 0    | с  | -   | -  |
| 36 | Староминский район                                    | 6,3   | 0     | н | 3,3  | н | 89    | н | 0    | н  | 0    | н  | 1,7  | х  | 4,6  | с  | 140 | 2  |
| 37 | Тбилисский район                                      | 3,6   | 0,2   | н | 3,6  | н | 77,7  | н | 0    | н  | 0    | н  | 1,6  | х  | 2    | с  | 167 | 2  |
| 38 | Темрюкский район                                      | 52,1  | 0     | н | 2,2  | н | 18,6  | н | 16,9 | н  | 49,9 | н  | 26,9 | х  | 25,2 | с  | 177 | 2  |
| 39 | Тимашевский район                                     | 8,3   | 0,1   | н | 4,1  | н | 117,5 | н | 0    | н  | 0    | н  | 4,7  | х  | 3,6  | с  | 185 | 2  |
| 40 | Тихорецкий район                                      | 4,7   | 0     | н | 5,4  | н | 138,3 | н | 0    | н  | 0    | н  | 1,9  | х  | 2,8  | с  | 161 | 2  |
| 41 | Туапсинский район                                     | 0     | 142,1 | н | 0    | н | 0     | н | 0    | н  | 4,1  | н  | 0    | х  | 0    | с  | -   | -  |

|    |                                 |      |     |   |     |   |       |   |    |    |      |    |     |    |      |    |     |    |
|----|---------------------------------|------|-----|---|-----|---|-------|---|----|----|------|----|-----|----|------|----|-----|----|
| 1  | 2                               | 3    | 4   | 5 | 6   | 7 | 8     | 9 | 10 | 11 | 12   | 13 | 14  | 15 | 16   | 17 | 18  | 19 |
| 42 | Успенский район                 | 7,2  | 2,1 | н | 3,4 | н | 62,2  | н | 0  | н  | 30,3 | н  | 1,4 | х  | 5,8  | с  | 129 | 3  |
| 43 | Усть-Лабинский район            | 6,1  | 1,2 | н | 3,1 | н | 114,4 | н | 0  | н  | 0    | н  | 1,7 | х  | 4,4  | с  | 142 | 2  |
| 44 | Щербиновский район              | 13,5 | 0   | н | 3,8 | н | 113,7 | н | 0  | н  | 0,1  | н  | 1,3 | х  | 12,2 | с  | 114 | 3  |
| 45 | Федеральная территория «Сириус» | 0    | 0   | н | 0   | н | 0     | н | 0  | н  | 0    | н  | 0   | х  | 0    | с  | -   | -  |

Примечание. S – площадь пригодных угодий в тыс. га; K – показатель качества угодий; х – хорошие угодья; с – угодья среднего качества; п – плохие угодья; н – угодья, непригодные для обитания вида.

Таблица 12

**Результаты качественной оценки (бонитировки)  
основных элементов среды обитания белки**

| № п/п | Наименование муниципального образования | Пригодная для обитания вида<br>площадь, тыс. га |      | Многолетние насаждения |   |   |      |   |      | Сельскохозяйственные угодья |      |    |     |    |     | Внутренние водные объекты |    | Болота, пойменные и берёзовые комплексы |    | Показатели производительности<br>в процентах от показателей<br>III бонитета |  | Класс бонитета |
|-------|---|---|------|------------------------|---|---|------|---|------|-----------------------------|------|----|-----|----|-----|---------------------------|----|---|----|---|--|----------------|
|       |   | S   | K    | S                      | K | S | K    | S | K    | S                           | K    | S  | K   | S  | K   | S                         | K  | S                                       | K  |   |  |                |
| 1     | 2                                       | 3   | 4    | 5                      | 6 | 7 | 8    | 9 | 10   | 11                          | 12   | 13 | 14  | 15 | 16  | 17                        | 18 | 19                                      | 19 |   |  |                |
| 1     | Абинский район                          | 68,8  | 68,8 | п                      | 5 | н | 18,2 | н | 33,9 | н                           | 20,8 | н  | 0,9 | н  | 1,1 | н                         | 15 | 5                                       | 5  |   |  |                |

|    |                        |  |       |       |   |     |   |       |   |      |    |      |    |      |    |      |    |    |    |
|----|------------------------|--|-------|-------|---|-----|---|-------|---|------|----|------|----|------|----|------|----|----|----|
| 1  | 2                      |  | 3     | 4     | 5 | 6   | 7 | 8     | 9 | 10   | 11 | 12   | 13 | 14   | 15 | 16   | 17 | 18 | 19 |
| 2  | Город-курорт Анапа     |  | 4     | 4     | п | 0,9 | н | 19,6  | н | 1,8  | н  | 20,1 | н  | 0,8  | н  | 3,8  | н  | 15 | 5  |
| 3  | Апшеронский район      |  | 203,8 | 203,8 | п | 0   | н | 0     | н | 0    | н  | 15,5 | н  | 0,2  | н  | 0    | н  | 15 | 5  |
| 4  | Город Армавир          |  | 2,1   | 2,1   | п | 0,7 | н | 13,5  | н | 0    | н  | 0,2  | н  | 0,3  | н  | 0,4  | н  | 15 | 5  |
| 5  | Белоглинский район     |  | 0     | 0     | п | 5,1 | н | 136,1 | н | 0    | н  | 0    | н  | 1,4  | н  | 2    | н  | -  | -  |
| 6  | Белореченский район    |  | 33    | 33    | п | 2,5 | н | 34,9  | н | 2,2  | н  | 23,2 | н  | 1,5  | н  | 0,4  | н  | 15 | 5  |
| 7  | Брюховецкий район      |  | 0     | 0     | п | 3   | н | 108,3 | н | 0    | н  | 0    | н  | 6,5  | н  | 9,8  | н  | -  | -  |
| 8  | Выселковский район     |  | 0     | 0     | п | 4,9 | н | 139,1 | н | 0    | н  | 0    | н  | 2    | н  | 2,4  | н  | -  | -  |
| 9  | Город-курорт Геленджик |  | 103,3 | 103,3 | п | 0   | н | 0     | н | 0    | н  | 8,8  | н  | 0    | н  | 0    | н  | 15 | 5  |
| 10 | Город Горячий Ключ     |  | 85,6  | 85,6  | п | 0   | н | 1,2   | н | 0    | н  | 20,6 | н  | 0,4  | н  | 0    | н  | 15 | 5  |
| 11 | Гулькевичский район    |  | 3,7   | 3,7   | п | 5,8 | н | 110,4 | н | 0    | н  | 0    | н  | 2,2  | н  | 4,5  | н  | 15 | 5  |
| 12 | Динской район          |  | 0     | 0     | п | 3,5 | н | 102,6 | н | 0    | н  | 0    | н  | 2,8  | н  | 2,7  | н  | -  | -  |
| 13 | Ейский район           |  | 0,1   | 0,1   | п | 5,8 | н | 162   | н | 0    | н  | 0    | н  | 8,5  | н  | 4,3  | н  | 15 | 5  |
| 14 | Кавказский район       |  | 3,5   | 3,5   | п | 3,4 | н | 93,7  | н | 0    | н  | 0    | н  | 1,4  | н  | 1,8  | н  | 15 | 5  |
| 15 | Калининский район      |  | 0     | 0     | п | 1,9 | н | 75,1  | н | 30,7 | н  | 4,9  | н  | 4,6  | н  | 17,9 | н  | -  | -  |
| 16 | Каневской район        |  | 1,2   | 1,2   | п | 7   | н | 192,5 | н | 0    | н  | 0    | н  | 17,4 | н  | 18,8 | н  | 15 | 5  |
| 17 | Кореновский район      |  | 0     | 0     | п | 4,6 | н | 96,8  | н | 0    | н  | 0    | н  | 1,9  | н  | 2,2  | н  | -  | -  |
| 18 | Красноармейский район  |  | 0,4   | 0,4   | п | 3   | н | 54,4  | н | 98,3 | н  | 2,8  | н  | 3    | н  | 3,1  | н  | 15 | 5  |
| 19 | Город Краснодар        |  | 0     | 0     | п | 2,4 | н | 22,8  | н | 0    | н  | 0    | н  | 2,7  | н  | 0,4  | н  | -  | -  |
| 20 | Крыловский район       |  | 0     | 0     | п | 4,4 | н | 122,5 | н | 0    | н  | 0    | н  | 1,8  | н  | 2,4  | н  | -  | -  |
| 21 | Крымский район         |  | 39,4  | 39,4  | п | 3,9 | н | 33,4  | н | 6,6  | н  | 25,9 | н  | 5,5  | н  | 0,6  | н  | 15 | 5  |
| 22 | Курганинский район     |  | 2,8   | 2,8   | п | 4,4 | н | 112,7 | н | 0    | н  | 1,5  | н  | 1,4  | н  | 1,3  | н  | 15 | 5  |

|    |   |       |       |   |      |   |       |   |      |    |      |    |      |    |      |    |    |    |
|----|---|-------|-------|---|------|---|-------|---|------|----|------|----|------|----|------|----|----|----|
| 1  | 2   | 3     | 4     | 5 | 6    | 7 | 8     | 9 | 10   | 11 | 12   | 13 | 14   | 15 | 16   | 17 | 18 | 19 |
| 23 | Кушевский район                                       | 0     | 0     | п | 10,6 | н | 209,5 | н | 0    | н  | 0    | н  | 3,2  | н  | 3,9  | н  | -  | -  |
| 24 | Лабинский район                                       | 19,9  | 19,9  | п | 3,6  | н | 92,4  | н | 0    | н  | 50,9 | н  | 1,8  | н  | 1,6  | н  | 15 | 5  |
| 25 | Ленинградский район                                   | 0     | 0     | п | 3,8  | н | 115   | н | 0    | н  | 0    | н  | 2,2  | н  | 3,8  | н  | -  | -  |
| 26 | Мостовский район                                      | 128,3 | 128,3 | п | 0,5  | н | 35,3  | н | 0    | н  | 55,6 | н  | 0,6  | н  | 0,6  | н  | 15 | 5  |
| 27 | Новокубанский район                                   | 2,2   | 2,2   | п | 6,6  | н | 152   | н | 0    | н  | 7,3  | н  | 0,9  | н  | 4    | н  | 15 | 5  |
| 28 | Новопокровский район                                  | 1,7   | 1,7   | п | 6,5  | н | 196,4 | н | 0    | н  | 0    | н  | 2    | н  | 2,7  | н  | 15 | 5  |
| 29 | Город Новороссийск                                    | 33,4  | 33,4  | п | 0    | н | 2,2   | н | 0    | н  | 10,7 | н  | 0,2  | н  | 0    | н  | 15 | 5  |
| 30 | Отраденский район                                     | 33,2  | 33,2  | п | 6    | н | 89,5  | н | 0    | н  | 90,5 | н  | 0,4  | н  | 2,1  | н  | 15 | 5  |
| 31 | Павловский район                                      | 0     | 0     | п | 7,4  | н | 152,7 | н | 0    | н  | 0    | н  | 3    | н  | 3,7  | н  | -  | -  |
| 32 | Приморско-Ахтарский район                             | 0     | 0     | п | 0    | н | 85,3  | н | 0    | н  | 0    | н  | 70,8 | н  | 52,8 | н  | -  | -  |
| 33 | Северский район                                       | 109,8 | 109,8 | п | 0    | н | 29,3  | н | 8,3  | н  | 22,3 | н  | 4,6  | н  | 0,5  | н  | 15 | 5  |
| 34 | Славянский район                                      | 0,1   | 0,1   | п | 0,8  | н | 35,7  | н | 89,8 | н  | 6,7  | н  | 10,4 | н  | 13,6 | н  | 15 | 5  |
| 35 | Городской округ город-курорт Сочи Краснодарского края | 1,3   | 1,3   | п | 0    | н | 0     | н | 0    | н  | 0    | н  | 0    | н  | 0    | н  | 15 | 5  |
| 36 | Староминский район                                    | 0     | 0     | п | 3,3  | н | 89    | н | 0    | н  | 0    | н  | 1,7  | н  | 4,6  | н  | -  | -  |
| 37 | Тбилисский район                                      | 0,2   | 0,2   | п | 3,6  | н | 77,7  | н | 0    | н  | 0    | н  | 1,6  | н  | 2    | н  | 15 | 5  |
| 38 | Темрюкский район                                      | 0     | 0     | п | 2,2  | н | 18,6  | н | 16,9 | н  | 49,9 | н  | 26,9 | н  | 25,2 | н  | -  | -  |
| 39 | Тимашевский район                                     | 0,1   | 0,1   | п | 4,1  | н | 117,5 | н | 0    | н  | 0    | н  | 4,7  | н  | 3,6  | н  | 15 | 5  |
| 40 | Тихорецкий район                                      | 0     | 0     | п | 5,4  | н | 138,3 | н | 0    | н  | 0    | н  | 1,9  | н  | 2,8  | н  | -  | -  |
| 41 | Туапсинский район                                     | 142,1 | 142,1 | п | 0    | н | 0     | н | 0    | н  | 4,1  | н  | 0    | н  | 0    | н  | 15 | 5  |
| 42 | Успенский район                                       | 2,1   | 2,1   | п | 3,4  | н | 62,2  | н | 0    | н  | 30,3 | н  | 1,4  | н  | 5,8  | н  | 15 | 5  |

|    |                                  |     |     |   |     |   |       |   |    |    |     |    |     |    |      |    |    |    |
|----|----------------------------------|-----|-----|---|-----|---|-------|---|----|----|-----|----|-----|----|------|----|----|----|
| 1  | 2                                | 3   | 4   | 5 | 6   | 7 | 8     | 9 | 10 | 11 | 12  | 13 | 14  | 15 | 16   | 17 | 18 | 19 |
| 43 | Усть-Лабинский район             | 1,2 | 1,2 | п | 3,1 | н | 114,4 | н | 0  | н  | 0   | н  | 1,7 | н  | 4,4  | н  | 15 | 5  |
| 44 | Щербиновский район               | 0   | 0   | п | 3,8 | н | 113,7 | н | 0  | н  | 0,1 | н  | 1,3 | н  | 12,2 | н  | -  | -  |
| 45 | Федеральная территория «Си-риус» | 0   | 0   | п | 0   | н | 0     | н | 0  | н  | 0   | н  | 0   | н  | 0    | н  | -  | -  |

Примечание. S – площадь пригодных угодий в тыс. га; К – показатель качества угодий; х – хорошие угодья; с – угодья среднего качества; п – плохие угодья; н – угодья, непригодные для обитания вида.

Таблица 13

**Результаты качественной оценки (бонитировки)  
основных элементов среды обитания тура кубанского**

| Наименование муниципального образования | Пригодная для обитания вида площадь, тыс. га |     | Многолетние насаждения |     |   |      |   |      | Сельскохозяйственные угодья |     |    |     |    |     | Внутренние водные объекты |     |    |    |    |    | Болота, пойменные и берцовые комплексы |    | Альпийские луга |    | Показатели производительности в процентах от показателей III бонитета |    | Класс бонитета |    |    |    |                             |            |       |
|---|--|-----|------------------------|-----|---|------|---|------|-----------------------------|-----|----|-----|----|-----|---------------------------|-----|----|----|----|----|--|----|-----------------|----|---|----|----------------|----|----|----|-----------------------------|------------|-------|
|   | S  | K   | S                      | K   | S | K    | S | K    | S                           | K   | S  | K   | S  | K   | S                         | K   | S  | K  | S  | K  | S                                      | K  | S               | K  | S   | K  | S              | K  | S  | K  |                             |            |       |
|   |  |     |                        |     |   |      |   |      |                             |     |    |     |    |     |                           |     |    |    |    |    |  |    |                 |    |   |    |                |    |    |    | лес, молодняки и кустарники | лесополосы | пашни |
| 1                                       | 2  | 3   | 4                      | 5   | 6 | 7    | 8 | 9    | 10                          | 11  | 12 | 13  | 14 | 15  | 16                        | 17  | 18 | 19 | 20 | 21 | 22                                     | 23 | 24              | 25 | 26  | 27 | 28             | 29 | 30 | 31 | 32                          | 33         | 34    |
| Мостовский район                        | 12,0   | 9,7 | п                      | 0,5 | н | 35,8 | н | 56,4 | н                           | 0,6 | н  | 4,6 | н  | 2,3 | х                         | 250 | 1  |    |    |    |  |    |                 |    |   |    |                |    |    |    |                             |            |       |

Примечание. S – площадь пригодных угодий в тыс. га; К – показатель качества угодий; х – хорошие угодья; с – угодья среднего качества; п – плохие угодья; н – угодья, непригодные для обитания вида.

Таблица 14

**Результаты качественной оценки (бонитировки)  
основных элементов среды обитания бурого медведя**

| №<br>п/п | Наименование<br>муниципального<br>образования            | Пригодная для обитания вида<br>площадь, тыс. га |       | Многолетние<br>насаждения      |     |            |      |       |      | Сельскохозяйственные угодья |      |                                |     |    |     | Внутренние водные объекты |     | Болота, пойменные<br>и берзовые комплексы |   | Показатели производительности<br>в процентах от показателей<br>III бонитета | Класс бонитета |
|----------|--|---|-------|--------------------------------|-----|------------|------|-------|------|-----------------------------|------|--------------------------------|-----|----|-----|---------------------------|-----|---|---|---|----------------|
|          |  | S   | K     | лес, молодняки<br>и кустарники |     | лесополосы |      | пашни |      | заливные пашни              |      | луга, пастбища, иные<br>угодья |     | S  | K   | S                         | K   | S   | K |   |                |
|          |  |   |       | S                              | K   | S          | K    | S     | K    | S                           | K    | S                              | K   |    |     |                           |     |   |   |   |                |
| 1        | 2  | 3   | 4     | 5                              | 6   | 7          | 8    | 9     | 10   | 11                          | 12   | 13                             | 14  | 15 | 16  | 17                        | 18  | 19  |   |   |                |
| 1        | Абинский район   | 68,8  | 68,8  | с                              | 5   | н          | 18,2 | н     | 33,9 | н                           | 20,8 | н                              | 0,9 | н  | 1,1 | н                         | 100 | 3   |   |   |                |
| 2        | Алшеронский район  | 203,8   | 203,8 | с                              | 0   | н          | 0    | н     | 0    | н                           | 15,5 | н                              | 0,2 | н  | 0   | н                         | 100 | 3   |   |   |                |
| 3        | Город-курорт Геленджик                                   | 103,3   | 103,3 | п                              | 0   | н          | 0    | н     | 0    | н                           | 8,8  | н                              | 0   | н  | 0   | н                         | 15  | 5   |   |   |                |
| 4        | Город Горячий Ключ                                       | 85,6  | 85,6  | с                              | 0   | н          | 1,2  | н     | 0    | н                           | 20,6 | н                              | 0,4 | н  | 0   | н                         | 100 | 3   |   |   |                |
| 5        | Мостовский район   | 128,3   | 128,3 | с                              | 0,5 | н          | 35,3 | н     | 0    | н                           | 55,6 | н                              | 0,6 | н  | 0,6 | н                         | 100 | 3   |   |   |                |
| 6        | Отраденский район  | 33,2  | 33,2  | с                              | 6   | н          | 89,5 | н     | 0    | н                           | 90,5 | н                              | 0,4 | н  | 2,1 | н                         | 100 | 3   |   |   |                |
| 7        | Северский район  | 109,8   | 109,8 | с                              | 0   | н          | 29,3 | н     | 8,3  | н                           | 22,3 | н                              | 4,6 | н  | 0,5 | н                         | 100 | 3   |   |   |                |
| 8        | Городской округ город-курорт<br>Сочи Краснодарского края | 1,3   | 1,3   | с                              | 0   | н          | 0    | н     | 0    | н                           | 0    | н                              | 0   | н  | 0   | н                         | 100 | 3   |   |   |                |
| 9        | Туапсинский район  | 142,1   | 142,1 | с                              | 0   | н          | 0    | н     | 0    | н                           | 4,1  | н                              | 0   | н  | 0   | н                         | 100 | 3   |   |   |                |

Примечание. S – площадь пригодных угодий в тыс. га; K – показатель качества угодий; х – хорошие угодья; с – угодья среднего качества; п – плохие угодья; н – угодья, непригодные для обитания вида.

Таблица 15

**Результаты качественной оценки (бонитировки)  
основных элементов среды обитания водоплавающей  
и болотно-луговой пернатой дичи**

| №<br>п/п | Наименование<br>муниципального<br>образования | Пригодная для обитания вида<br>площадь, тыс. га |       | Многолетние<br>насаждения       |     |            |       |       |      | Сельскохозяйственные угодья |      |                                |     |    |     | Внутренние водные объекты |     | Болота, пойменные<br>и берёзовые комплексы |   | Показатели производительности<br>в процентах от показателей<br>III бонитета | Класс бонитета |
|----------|---|---|-------|---------------------------------|-----|------------|-------|-------|------|-----------------------------|------|--------------------------------|-----|----|-----|---------------------------|-----|--|---|---|----------------|
|          |   | S   | K     | леса, молодняки<br>и кустарники |     | лесополосы |       | пашни |      | заливные пашни              |      | луга, пастбища, иные<br>угодья |     | S  | K   | S                         | K   | S  | K |   |                |
|          |   |   |       | S                               | K   | S          | K     | S     | K    | S                           | K    | S                              | K   |    |     |                           |     |  |   |   |                |
| 1        | 2   | 3   | 4     | 5                               | 6   | 7          | 8     | 9     | 10   | 11                          | 12   | 13                             | 14  | 15 | 16  | 17                        | 18  | 19   |   |   |                |
| 1        | Абинский район                                | 35,9  | 68,8  | н                               | 5   | н          | 18,2  | н     | 33,9 | с                           | 20,8 | н                              | 0,9 | х  | 1,1 | с                         | 104 | 3  |   |   |                |
| 2        | Город-курорт Анапа                            | 6,4   | 4     | н                               | 0,9 | н          | 19,6  | н     | 1,8  | с                           | 20,1 | н                              | 0,8 | х  | 3,8 | с                         | 119 | 3  |   |   |                |
| 3        | Апшеронский район                             | 0,2   | 203,8 | н                               | 0   | н          | 0     | н     | 0    | с                           | 15,5 | н                              | 0,2 | х  | 0   | с                         | 250 | 1  |   |   |                |
| 4        | Город Армавир                                 | 0,7   | 2,1   | н                               | 0,7 | н          | 13,5  | н     | 0    | с                           | 0,2  | н                              | 0,3 | х  | 0,4 | с                         | 164 | 2  |   |   |                |
| 5        | Белоглинский район                            | 3,4   | 0     | н                               | 5,1 | н          | 136,1 | н     | 0    | с                           | 0    | н                              | 1,4 | х  | 2   | с                         | 162 | 2  |   |   |                |
| 6        | Белореченский район                           | 4,1   | 33    | н                               | 2,5 | н          | 34,9  | н     | 2,2  | с                           | 23,2 | н                              | 1,5 | х  | 0,4 | с                         | 155 | 2  |   |   |                |
| 7        | Брюховецкий район                             | 16,3  | 0     | н                               | 3   | н          | 108,3 | н     | 0    | с                           | 0    | н                              | 6,5 | х  | 9,8 | с                         | 160 | 2  |   |   |                |
| 8        | Выселковский район                            | 4,4   | 0     | н                               | 4,9 | н          | 139,1 | н     | 0    | с                           | 0    | н                              | 2   | х  | 2,4 | с                         | 168 | 2  |   |   |                |
| 9        | Город-курорт Геленджик                        | 0   | 103,3 | н                               | 0   | н          | 0     | н     | 0    | с                           | 8,8  | н                              | 0   | х  | 0   | с                         | -   | -  |   |   |                |



|    |                       |       |       |   |      |   |       |   |      |    |      |    |      |    |      |    |     |    |    |
|----|-----------------------|-------|-------|---|------|---|-------|---|------|----|------|----|------|----|------|----|-----|----|----|
| 1  | 2                     |       | 3     | 4 | 5    | 6 | 7     | 8 | 9    | 10 | 11   | 12 | 13   | 14 | 15   | 16 | 17  | 18 | 19 |
| 10 | Город Горячий Ключ    | 0,4   | 85,6  | н | 0    | н | 1,2   | н | 0    | с  | 20,6 | н  | 0,4  | х  | 0    | с  | 250 | 1  |    |
| 11 | Гулькевичский район   | 6,7   | 3,7   | н | 5,8  | н | 110,4 | н | 0    | с  | 0    | н  | 2,2  | х  | 4,5  | с  | 149 | 2  |    |
| 12 | Динской район         | 5,5   | 0     | н | 3,5  | н | 102,6 | н | 0    | с  | 0    | н  | 2,8  | х  | 2,7  | с  | 176 | 2  |    |
| 13 | Ейский район          | 12,8  | 0,1   | н | 5,8  | н | 162   | н | 0    | с  | 0    | н  | 8,5  | х  | 4,3  | с  | 200 | 2  |    |
| 14 | Кавказский район      | 3,2   | 3,5   | н | 3,4  | н | 93,7  | н | 0    | с  | 0    | н  | 1,4  | х  | 1,8  | с  | 166 | 2  |    |
| 15 | Калининский район     | 53,2  | 0     | н | 1,9  | н | 75,1  | н | 30,7 | с  | 4,9  | н  | 4,6  | х  | 17,9 | с  | 113 | 3  |    |
| 16 | Каневской район       | 36,2  | 1,2   | н | 7    | н | 192,5 | н | 0    | с  | 0    | н  | 17,4 | х  | 18,8 | с  | 172 | 2  |    |
| 17 | Кореновский район     | 4,1   | 0     | н | 4,6  | н | 96,8  | н | 0    | с  | 0    | н  | 1,9  | х  | 2,2  | с  | 170 | 2  |    |
| 18 | Красноармейский район | 104,4 | 0,4   | н | 3    | н | 54,4  | н | 98,3 | с  | 2,8  | н  | 3    | х  | 3,1  | с  | 104 | 3  |    |
| 19 | Город Краснодар       | 3,1   | 0     | н | 2,4  | н | 22,8  | н | 0    | с  | 0    | н  | 2,7  | х  | 0,4  | с  | 231 | 1  |    |
| 20 | Крыловский район      | 4,2   | 0     | н | 4,4  | н | 122,5 | н | 0    | с  | 0    | н  | 1,8  | х  | 2,4  | с  | 164 | 2  |    |
| 21 | Крымский район        | 12,7  | 39,4  | н | 3,9  | н | 33,4  | н | 6,6  | с  | 25,9 | н  | 5,5  | х  | 0,6  | с  | 165 | 2  |    |
| 22 | Курганский район      | 2,7   | 2,8   | н | 4,4  | н | 112,7 | н | 0    | с  | 1,5  | н  | 1,4  | х  | 1,3  | с  | 178 | 2  |    |
| 23 | Кушевский район       | 7,1   | 0     | н | 10,6 | н | 209,5 | н | 0    | с  | 0    | н  | 3,2  | х  | 3,9  | с  | 168 | 2  |    |
| 24 | Лабинский район       | 3,4   | 19,9  | н | 3,6  | н | 92,4  | н | 0    | с  | 50,9 | н  | 1,8  | х  | 1,6  | с  | 179 | 2  |    |
| 25 | Ленинградский район   | 6     | 0     | н | 3,8  | н | 115   | н | 0    | с  | 0    | н  | 2,2  | х  | 3,8  | с  | 155 | 2  |    |
| 26 | Мостовский район      | 1,2   | 128,3 | н | 0,5  | н | 35,3  | н | 0    | с  | 55,6 | н  | 0,6  | х  | 0,6  | с  | 175 | 2  |    |
| 27 | Новокубанский район   | 4,9   | 2,2   | н | 6,6  | н | 152   | н | 0    | с  | 7,3  | н  | 0,9  | х  | 4    | с  | 128 | 3  |    |
| 28 | Новопокровский район  | 4,7   | 1,7   | н | 6,5  | н | 196,4 | н | 0    | с  | 0    | н  | 2    | х  | 2,7  | с  | 164 | 2  |    |

|    |   |       |       |   |     |   |       |   |      |    |      |    |      |    |      |    |     |    |    |
|----|---|-------|-------|---|-----|---|-------|---|------|----|------|----|------|----|------|----|-----|----|----|
| 1  | 2   |       | 3     | 4 | 5   | 6 | 7     | 8 | 9    | 10 | 11   | 12 | 13   | 14 | 15   | 16 | 17  | 18 | 19 |
| 29 | Город Новороссийск                                    | 0,2   | 33,4  | н | 0   | н | 2,2   | н | 0    | с  | 10,7 | н  | 0,2  | х  | 0    | с  | 250 | 1  |    |
| 30 | Отраденский район                                     | 2,5   | 33,2  | н | 6   | н | 89,5  | н | 0    | с  | 90,5 | н  | 0,4  | х  | 2,1  | с  | 124 | 3  |    |
| 31 | Павловский район                                      | 6,7   | 0     | н | 7,4 | н | 152,7 | н | 0    | с  | 0    | н  | 3    | х  | 3,7  | с  | 167 | 2  |    |
| 32 | Приморско-Ахтарский район                             | 123,6 | 0     | н | 0   | н | 85,3  | н | 0    | с  | 0    | н  | 70,8 | х  | 52,8 | с  | 186 | 2  |    |
| 33 | Северский район                                       | 13,4  | 109,8 | н | 0   | н | 29,3  | н | 8,3  | с  | 22,3 | н  | 4,6  | х  | 0,5  | с  | 151 | 2  |    |
| 34 | Славянский район                                      | 113,8 | 0,1   | н | 0,8 | н | 35,7  | н | 89,8 | с  | 6,7  | н  | 10,4 | х  | 13,6 | с  | 114 | 3  |    |
| 35 | Городской округ город-курорт Сочи Краснодарского края | 0     | 1,3   | н | 0   | н | 0     | н | 0    | с  | 0    | н  | 0    | х  | 0    | с  | -   | -  |    |
| 36 | Староминский район                                    | 6,3   | 0     | н | 3,3 | н | 89    | н | 0    | с  | 0    | н  | 1,7  | х  | 4,6  | с  | 140 | 2  |    |
| 37 | Тбилисский район                                      | 3,6   | 0,2   | н | 3,6 | н | 77,7  | н | 0    | с  | 0    | н  | 1,6  | х  | 2    | с  | 167 | 2  |    |
| 38 | Темрюкский район                                      | 69    | 0     | н | 2,2 | н | 18,6  | н | 16,9 | с  | 49,9 | н  | 26,9 | х  | 25,2 | с  | 158 | 2  |    |
| 39 | Тимашевский район                                     | 8,3   | 0,1   | н | 4,1 | н | 117,5 | н | 0    | с  | 0    | н  | 4,7  | х  | 3,6  | с  | 185 | 2  |    |
| 40 | Тихорецкий район                                      | 4,7   | 0     | н | 5,4 | н | 138,3 | н | 0    | с  | 0    | н  | 1,9  | х  | 2,8  | с  | 161 | 2  |    |
| 41 | Туапсинский район                                     | 0     | 142,1 | н | 0   | н | 0     | н | 0    | с  | 4,1  | н  | 0    | х  | 0    | с  | -   | -  |    |
| 42 | Успенский район                                       | 7,2   | 2,1   | н | 3,4 | н | 62,2  | н | 0    | с  | 30,3 | н  | 1,4  | х  | 5,8  | с  | 129 | 3  |    |
| 43 | Усть-Лабинский район                                  | 6,1   | 1,2   | н | 3,1 | н | 114,4 | н | 0    | с  | 0    | н  | 1,7  | х  | 4,4  | с  | 142 | 2  |    |
| 44 | Щербиновский район                                    | 13,5  | 0     | н | 3,8 | н | 113,7 | н | 0    | с  | 0,1  | н  | 1,3  | х  | 12,2 | с  | 114 | 3  |    |
| 45 | Федеральная территория «Сириус»                       | 0     | 0     | н | 0   | н | 0     | н | 0    | с  | 0    | н  | 0    | х  | 0    | с  | -   | -  |    |

Примечание. S – площадь пригодных угодий в тыс. га; K – показатель качества угодий; х – хорошие угодья; с – угодья среднего качества; п – плохие угодья; н – угодья, непригодные для обитания вида.

Таблица 16

**Результаты качественной оценки (бонитировки)  
основных элементов среды обитания голубей и горлиц**

| № п/п | Наименование муниципального образования | Притродная для обитания вида |   | Многолетние насаждения |   |       |   |                |    | Сельскохозяйственные угодья |    |     |    |     |    | Внутренние водные объекты |    | Болота, пойменные и береговые комплексы |  | Показатели производительности в процентах от показателей III бонитета |   | Класс бонитета |
|-------|---|------------------------------|---|------------------------|---|-------|---|----------------|----|-----------------------------|----|-----|----|-----|----|---------------------------|----|---|--|---|---|----------------|
|       |   | лес, молодники и кустарники  |   | лесополосы             |   | пашни |   | заливные пашни |    | луга, пастбища, иные угодья |    | S   |    | K   |    | S                         |    | K                                       |  | S   | K |                |
|       |   | S                            | K | S                      | K | S     | K | S              | K  | S                           | K  | S   | K  | S   | K  | S                         | K  |   |  |   |   |                |
| 1     | 2                                       | 4                            | 5 | 6                      | 7 | 8     | 9 | 10             | 11 | 12                          | 13 | 14  | 15 | 16  | 17 | 18                        | 19 |   |  |   |   |                |
| 1     | Абинский район                          | 68,8                         | с | 5                      | п | 18,2  | п | 33,9           | н  | 20,8                        | н  | 0,9 | н  | 1,1 | н  | 79                        | 3  |   |  |   |   |                |
| 2     | Город-курорт Анапа                      | 4                            | с | 0,9                    | п | 19,6  | п | 1,8            | н  | 20,1                        | н  | 0,8 | н  | 3,8 | н  | 29                        | 5  |   |  |   |   |                |
| 3     | Апшеронский район                       | 203,8                        | с | 0                      | п | 0     | п | 0              | н  | 15,5                        | н  | 0,2 | н  | 0   | н  | 100                       | 3  |   |  |   |   |                |
| 4     | Город Армавир                           | 2,1                          | с | 0,7                    | п | 13,5  | п | 0              | н  | 0,2                         | н  | 0,3 | н  | 0,4 | н  | 26                        | 5  |   |  |   |   |                |
| 5     | Белоглинский район                      | 0                            | с | 5,1                    | п | 136,1 | п | 0              | н  | 0                           | н  | 1,4 | н  | 2   | н  | 15                        | 5  |   |  |   |   |                |
| 6     | Белореченский район                     | 33                           | с | 2,5                    | п | 34,9  | п | 2,2            | н  | 23,2                        | н  | 1,5 | н  | 0,4 | н  | 55                        | 4  |   |  |   |   |                |
| 7     | Брюховецкий район                       | 0                            | с | 3                      | п | 108,3 | п | 0              | н  | 0                           | н  | 6,5 | н  | 9,8 | н  | 15                        | 5  |   |  |   |   |                |
| 8     | Выселковский район                      | 0                            | с | 4,9                    | п | 139,1 | п | 0              | н  | 0                           | н  | 2   | н  | 2,4 | н  | 15                        | 5  |   |  |   |   |                |
| 9     | Город-курорт Геленджик                  | 103,3                        | с | 0                      | п | 0     | п | 0              | н  | 8,8                         | н  | 0   | н  | 0   | н  | 100                       | 3  |   |  |   |   |                |

|    |                       |       |       |   |      |   |       |   |      |    |      |    |      |    |      |    |    |    |
|----|-----------------------|-------|-------|---|------|---|-------|---|------|----|------|----|------|----|------|----|----|----|
| 1  | 2                     | 3     | 4     | 5 | 6    | 7 | 8     | 9 | 10   | 11 | 12   | 13 | 14   | 15 | 16   | 17 | 18 | 19 |
| 10 | Город Горячий Ключ    | 86,8  | 85,6  | с | 0    | п | 1,2   | п | 0    | н  | 20,6 | н  | 0,4  | н  | 0    | н  | 99 | 3  |
| 11 | Гулькевичский район   | 119,9 | 3,7   | с | 5,8  | п | 110,4 | п | 0    | н  | 0    | н  | 2,2  | н  | 4,5  | н  | 18 | 5  |
| 12 | Динской район         | 106,1 | 0     | с | 3,5  | п | 102,6 | п | 0    | н  | 0    | н  | 2,8  | н  | 2,7  | н  | 15 | 5  |
| 13 | Бийский район         | 167,9 | 0,1   | с | 5,8  | п | 162   | п | 0    | н  | 0    | н  | 8,5  | н  | 4,3  | н  | 15 | 5  |
| 14 | Кавказский район      | 100,6 | 3,5   | с | 3,4  | п | 93,7  | п | 0    | н  | 0    | н  | 1,4  | н  | 1,8  | н  | 18 | 5  |
| 15 | Калининский район     | 77    | 0     | с | 1,9  | п | 75,1  | п | 30,7 | н  | 4,9  | н  | 4,6  | н  | 17,9 | н  | 15 | 5  |
| 16 | Каневской район       | 200,7 | 1,2   | с | 7    | п | 192,5 | п | 0    | н  | 0    | н  | 17,4 | н  | 18,8 | н  | 16 | 5  |
| 17 | Кореновский район     | 101,4 | 0     | с | 4,6  | п | 96,8  | п | 0    | н  | 0    | н  | 1,9  | н  | 2,2  | н  | 15 | 5  |
| 18 | Красноармейский район | 54,8  | 0,4   | с | 3    | н | 54,4  | п | 98,3 | н  | 2,8  | н  | 3    | н  | 3,1  | н  | 16 | 5  |
| 19 | Город Краснодар       | 25,2  | 0     | с | 2,4  | п | 22,8  | п | 0    | н  | 0    | н  | 2,7  | н  | 0,4  | н  | 15 | 5  |
| 20 | Крыловский район      | 126,9 | 0     | с | 4,4  | п | 122,5 | п | 0    | н  | 0    | н  | 1,8  | н  | 2,4  | н  | 15 | 5  |
| 21 | Крымский район        | 76,7  | 39,4  | с | 3,9  | п | 33,4  | п | 6,6  | н  | 25,9 | н  | 5,5  | н  | 0,6  | н  | 59 | 4  |
| 22 | Курганинский район    | 119,9 | 2,8   | с | 4,4  | п | 112,7 | п | 0    | н  | 1,5  | н  | 1,4  | н  | 1,3  | н  | 17 | 5  |
| 23 | Кущевский район       | 220,1 | 0     | с | 10,6 | п | 209,5 | п | 0    | н  | 0    | н  | 3,2  | н  | 3,9  | н  | 15 | 5  |
| 24 | Лабинский район       | 115,9 | 19,9  | с | 3,6  | п | 92,4  | п | 0    | н  | 50,9 | н  | 1,8  | н  | 1,6  | н  | 30 | 5  |
| 25 | Ленинградский район   | 118,8 | 0     | с | 3,8  | п | 115   | п | 0    | н  | 0    | н  | 2,2  | н  | 3,8  | н  | 15 | 5  |
| 26 | Мостовский район      | 164,1 | 128,3 | с | 0,5  | п | 35,3  | п | 0    | н  | 55,6 | н  | 0,6  | н  | 0,6  | н  | 81 | 3  |
| 27 | Новокубанский район   | 160,8 | 2,2   | с | 6,6  | п | 152   | п | 0    | н  | 7,3  | н  | 0,9  | н  | 4    | н  | 16 | 5  |
| 28 | Новопокровский район  | 204,6 | 1,7   | с | 6,5  | п | 196,4 | п | 0    | н  | 0    | н  | 2    | н  | 2,7  | н  | 16 | 5  |

|    |   |       |       |   |     |   |       |   |      |    |      |    |      |    |      |    |     |    |
|----|---|-------|-------|---|-----|---|-------|---|------|----|------|----|------|----|------|----|-----|----|
| 1  | 2   | 3     | 4     | 5 | 6   | 7 | 8     | 9 | 10   | 11 | 12   | 13 | 14   | 15 | 16   | 17 | 18  | 19 |
| 29 | Город Новороссийск                                    | 35,6  | 33,4  | с | 0   | п | 2,2   | п | 0    | н  | 10,7 | н  | 0,2  | н  | 0    | н  | 95  | 3  |
| 30 | Отраденский район                                     | 128,7 | 33,2  | с | 6   | п | 89,5  | п | 0    | н  | 90,5 | н  | 0,4  | н  | 2,1  | н  | 37  | 4  |
| 31 | Павловский район                                      | 160,1 | 0     | с | 7,4 | п | 152,7 | п | 0    | н  | 0    | н  | 3    | н  | 3,7  | н  | 15  | 5  |
| 32 | Приморско-Ахтарский район                             | 85,3  | 0     | с | 0   | п | 85,3  | п | 0    | н  | 0    | н  | 70,8 | н  | 52,8 | н  | 15  | 5  |
| 33 | Северский район                                       | 139,1 | 109,8 | с | 0   | п | 29,3  | п | 8,3  | н  | 22,3 | н  | 4,6  | н  | 0,5  | н  | 82  | 3  |
| 34 | Славянский район                                      | 36,6  | 0,1   | с | 0,8 | п | 35,7  | п | 89,8 | н  | 6,7  | н  | 10,4 | н  | 13,6 | н  | 15  | 5  |
| 35 | Городской округ город-курорт Сочи Краснодарского края | 1,3   | 1,3   | с | 0   | п | 0     | п | 0    | н  | 0    | н  | 0    | н  | 0    | н  | 100 | 3  |
| 36 | Староминский район                                    | 92,3  | 0     | с | 3,3 | п | 89    | п | 0    | н  | 0    | н  | 1,7  | н  | 4,6  | н  | 15  | 5  |
| 37 | Тбилисский район                                      | 81,5  | 0,2   | с | 3,6 | п | 77,7  | п | 0    | н  | 0    | н  | 1,6  | н  | 2    | н  | 15  | 5  |
| 38 | Темрюкский район                                      | 20,8  | 0     | с | 2,2 | п | 18,6  | п | 16,9 | н  | 49,9 | н  | 26,9 | н  | 25,2 | н  | 15  | 5  |
| 39 | Тимашевский район                                     | 121,7 | 0,1   | с | 4,1 | п | 117,5 | п | 0    | н  | 0    | н  | 4,7  | н  | 3,6  | н  | 15  | 5  |
| 40 | Тихорецкий район                                      | 143,7 | 0     | с | 5,4 | п | 138,3 | п | 0    | н  | 0    | н  | 1,9  | н  | 2,8  | н  | 15  | 5  |
| 41 | Туапсинский район                                     | 142,1 | 142,1 | с | 0   | п | 0     | п | 0    | н  | 4,1  | н  | 0    | н  | 0    | н  | 100 | 3  |
| 42 | Успенский район                                       | 67,7  | 2,1   | с | 3,4 | п | 62,2  | п | 0    | н  | 30,3 | н  | 1,4  | н  | 5,8  | н  | 18  | 5  |
| 43 | Усть-Лабинский район                                  | 118,7 | 1,2   | с | 3,1 | п | 114,4 | п | 0    | н  | 0    | н  | 1,7  | н  | 4,4  | н  | 16  | 5  |
| 44 | Щербиновский район                                    | 117,5 | 0     | с | 3,8 | п | 113,7 | п | 0    | н  | 0,1  | н  | 1,3  | н  | 12,2 | н  | 15  | 5  |
| 45 | Федеральная территория «Сириус»                       | 0     | 0     | с | 0   | п | 0     | п | 0    | н  | 0    | н  | 0    | н  | 0    | н  | -   | -  |

Примечание. S – площадь пригодных угодий в тыс. га; К – показатель качества угодий; х – хорошие угодья; с – угодья среднего качества; п – плохие угодья; н – угодья, непригодные для обитания вида.

Таблица 17

**Результаты качественной оценки (бонитировки)  
основных элементов среды обитания перелов**

| № п/п | Наименование муниципального образования | Притродная для обитания вида |       | Многолетние насаждения      |     |            |       |       |      | Сельскохозяйственные угодья |      |                             |     |    |     | Внутренние водные объекты |     |    | Болота, пойменные и берцовые комплексы |   |   | Показатели производительности в процентах от показателя в процентах III бонитета | Класс бонитета |
|-------|---|------------------------------|-------|-----------------------------|-----|------------|-------|-------|------|-----------------------------|------|-----------------------------|-----|----|-----|---------------------------|-----|----|--|---|---|--|----------------|
|       |   | площадь, тыс. га             |       | лес, молодняки и кустарники |     | лесополосы |       | пашни |      | заливные пашни              |      | луга, пастбища, иные угодья |     | S  | K   | S                         | K   | S  | K                                      | S | K |  |                |
|       |   | S                            | K     | S                           | K   | S          | K     | S     | K    | S                           | K    | S                           | K   |    |     |                           |     |    |  |   |   |  |                |
| 1     | 2                                       | 3                            | 4     | 5                           | 6   | 7          | 8     | 9     | 10   | 11                          | 12   | 13                          | 14  | 15 | 16  | 17                        | 18  | 19 |  |   |   |  |                |
| 1     | Абинский район                          | 39                           | 68,8  | н                           | 5   | н          | 18,2  | с     | 33,9 | н                           | 20,8 | х                           | 0,9 | н  | 1,1 | н                         | 180 | 2  |  |   |   |  |                |
| 2     | Город-курорт Анапа                      | 39,7                         | 4     | н                           | 0,9 | н          | 19,6  | с     | 1,8  | н                           | 20,1 | х                           | 0,8 | н  | 3,8 | н                         | 176 | 2  |  |   |   |  |                |
| 3     | Апшеронский район                       | 15,5                         | 203,8 | н                           | 0   | н          | 0     | с     | 0    | н                           | 15,5 | х                           | 0,2 | н  | 0   | н                         | 250 | 1  |  |   |   |  |                |
| 4     | Город Армавир                           | 13,7                         | 2,1   | н                           | 0,7 | н          | 13,5  | с     | 0    | н                           | 0,2  | х                           | 0,3 | н  | 0,4 | н                         | 102 | 3  |  |   |   |  |                |
| 5     | Белоглинский район                      | 136,1                        | 0     | н                           | 5,1 | н          | 136,1 | с     | 0    | н                           | 0    | х                           | 1,4 | н  | 2   | н                         | 100 | 3  |  |   |   |  |                |
| 6     | Белореченский район                     | 58,1                         | 33    | н                           | 2,5 | н          | 34,9  | с     | 2,2  | н                           | 23,2 | х                           | 1,5 | н  | 0,4 | н                         | 160 | 2  |  |   |   |  |                |
| 7     | Брюховецкий район                       | 108,3                        | 0     | н                           | 3   | н          | 108,3 | с     | 0    | н                           | 0    | х                           | 6,5 | н  | 9,8 | н                         | 100 | 3  |  |   |   |  |                |
| 8     | Выселковский район                      | 139,1                        | 0     | н                           | 4,9 | н          | 139,1 | с     | 0    | н                           | 0    | х                           | 2   | н  | 2,4 | н                         | 100 | 3  |  |   |   |  |                |
| 9     | Город-курорт Геленджик                  | 8,8                          | 103,3 | н                           | 0   | н          | 0     | с     | 0    | н                           | 8,8  | х                           | 0   | н  | 0   | н                         | 250 | 1  |  |   |   |  |                |

|    |                       |       |       |   |      |   |       |   |      |    |      |    |      |    |      |    |     |    |    |
|----|-----------------------|-------|-------|---|------|---|-------|---|------|----|------|----|------|----|------|----|-----|----|----|
| 1  | 2                     |       | 3     | 4 | 5    | 6 | 7     | 8 | 9    | 10 | 11   | 12 | 13   | 14 | 15   | 16 | 17  | 18 | 19 |
| 10 | Город Горячий Ключ    | 21,8  | 85,6  | н | 0    | н | 1,2   | с | 0    | н  | 20,6 | х  | 0,4  | н  | 0    | н  | 242 | 1  |    |
| 11 | Гулькевичский район   | 110,4 | 3,7   | н | 5,8  | н | 110,4 | с | 0    | н  | 0    | х  | 2,2  | н  | 4,5  | н  | 100 | 3  |    |
| 12 | Динской район         | 102,6 | 0     | н | 3,5  | н | 102,6 | с | 0    | н  | 0    | х  | 2,8  | н  | 2,7  | н  | 100 | 3  |    |
| 13 | Ейский район          | 162   | 0,1   | н | 5,8  | н | 162   | с | 0    | н  | 0    | х  | 8,5  | н  | 4,3  | н  | 100 | 3  |    |
| 14 | Кавказский район      | 93,7  | 3,5   | н | 3,4  | н | 93,7  | с | 0    | н  | 0    | х  | 1,4  | н  | 1,8  | н  | 100 | 3  |    |
| 15 | Калининский район     | 80    | 0     | н | 1,9  | н | 75,1  | с | 30,7 | н  | 4,9  | х  | 4,6  | н  | 17,9 | н  | 109 | 3  |    |
| 16 | Каневской район       | 192,5 | 1,2   | н | 7    | н | 192,5 | с | 0    | н  | 0    | х  | 17,4 | н  | 18,8 | н  | 100 | 3  |    |
| 17 | Кореновский район     | 96,8  | 0     | н | 4,6  | н | 96,8  | с | 0    | н  | 0    | х  | 1,9  | н  | 2,2  | н  | 100 | 3  |    |
| 18 | Красноармейский район | 57,2  | 0,4   | н | 3    | н | 54,4  | с | 98,3 | н  | 2,8  | х  | 3    | н  | 3,1  | н  | 107 | 3  |    |
| 19 | Город Краснодар       | 22,8  | 0     | н | 2,4  | н | 22,8  | с | 0    | н  | 0    | х  | 2,7  | н  | 0,4  | н  | 100 | 3  |    |
| 20 | Крыловский район      | 122,5 | 0     | н | 4,4  | н | 122,5 | с | 0    | н  | 0    | х  | 1,8  | н  | 2,4  | н  | 100 | 3  |    |
| 21 | Крымский район        | 59,3  | 39,4  | н | 3,9  | н | 33,4  | с | 6,6  | н  | 25,9 | х  | 5,5  | н  | 0,6  | н  | 166 | 2  |    |
| 22 | Курганинский район    | 114,2 | 2,8   | н | 4,4  | н | 112,7 | с | 0    | н  | 1,5  | х  | 1,4  | н  | 1,3  | н  | 102 | 3  |    |
| 23 | Кушевский район       | 209,5 | 0     | н | 10,6 | н | 209,5 | с | 0    | н  | 0    | х  | 3,2  | н  | 3,9  | н  | 100 | 3  |    |
| 24 | Лабинский район       | 143,3 | 19,9  | н | 3,6  | н | 92,4  | с | 0    | н  | 50,9 | х  | 1,8  | н  | 1,6  | н  | 153 | 2  |    |
| 25 | Ленинградский район   | 115   | 0     | н | 3,8  | н | 115   | с | 0    | н  | 0    | х  | 2,2  | н  | 3,8  | н  | 100 | 3  |    |
| 26 | Мостовский район      | 90,9  | 128,3 | н | 0,5  | н | 35,3  | с | 0    | н  | 55,6 | х  | 0,6  | н  | 0,6  | н  | 192 | 2  |    |
| 27 | Новокубанский район   | 159,3 | 2,2   | н | 6,6  | н | 152   | с | 0    | н  | 7,3  | х  | 0,9  | н  | 4    | н  | 107 | 3  |    |
| 28 | Новопокровский район  | 196,4 | 1,7   | н | 6,5  | н | 196,4 | с | 0    | н  | 0    | х  | 2    | н  | 2,7  | н  | 100 | 3  |    |

|    |   |       |       |   |     |   |       |   |      |    |      |    |      |    |      |    |     |    |
|----|---|-------|-------|---|-----|---|-------|---|------|----|------|----|------|----|------|----|-----|----|
| 1  | 2   | 3     | 4     | 5 | 6   | 7 | 8     | 9 | 10   | 11 | 12   | 13 | 14   | 15 | 16   | 17 | 18  | 19 |
| 29 | Город Новороссийск                                    | 12,9  | 33,4  | н | 0   | н | 2,2   | с | 0    | н  | 10,7 | х  | 0,2  | н  | 0    | н  | 224 | 1  |
| 30 | Отраденский район                                     | 180   | 33,2  | н | 6   | н | 89,5  | с | 0    | н  | 90,5 | х  | 0,4  | н  | 2,1  | н  | 175 | 2  |
| 31 | Павловский район                                      | 152,7 | 0     | н | 7,4 | н | 152,7 | с | 0    | н  | 0    | х  | 3    | н  | 3,7  | н  | 100 | 3  |
| 32 | Приморско-Ахтарский район                             | 85,3  | 0     | н | 0   | н | 85,3  | с | 0    | н  | 0    | х  | 70,8 | н  | 52,8 | н  | 100 | 3  |
| 33 | Северский район                                       | 51,6  | 109,8 | н | 0   | н | 29,3  | с | 8,3  | н  | 22,3 | х  | 4,6  | н  | 0,5  | н  | 165 | 2  |
| 34 | Славянский район                                      | 42,4  | 0,1   | н | 0,8 | н | 35,7  | с | 89,8 | н  | 6,7  | х  | 10,4 | н  | 13,6 | н  | 124 | 3  |
| 35 | Городской округ город-курорт Сочи Краснодарского края | 0     | 1,3   | н | 0   | н | 0     | с | 0    | н  | 0    | х  | 0    | н  | 0    | н  | -   | -  |
| 36 | Староминский район                                    | 89    | 0     | н | 3,3 | н | 89    | с | 0    | н  | 0    | х  | 1,7  | н  | 4,6  | н  | 100 | 3  |
| 37 | Тбилисский район                                      | 77,7  | 0,2   | н | 3,6 | н | 77,7  | с | 0    | н  | 0    | х  | 1,6  | н  | 2    | н  | 100 | 3  |
| 38 | Темрюкский район                                      | 68,5  | 0     | н | 2,2 | н | 18,6  | с | 16,9 | н  | 49,9 | х  | 26,9 | н  | 25,2 | н  | 209 | 1  |
| 39 | Тимашевский район                                     | 117,5 | 0,1   | н | 4,1 | н | 117,5 | с | 0    | н  | 0    | х  | 4,7  | н  | 3,6  | н  | 100 | 3  |
| 40 | Тихорецкий район                                      | 138,3 | 0     | н | 5,4 | н | 138,3 | с | 0    | н  | 0    | х  | 1,9  | н  | 2,8  | н  | 100 | 3  |
| 41 | Туапсинский район                                     | 4,1   | 142,1 | н | 0   | н | 0     | с | 0    | н  | 4,1  | х  | 0    | н  | 0    | н  | 250 | 1  |
| 42 | Успенский район                                       | 92,5  | 2,1   | н | 3,4 | н | 62,2  | с | 0    | н  | 30,3 | х  | 1,4  | н  | 5,8  | н  | 149 | 3  |
| 43 | Усть-Лабинский район                                  | 114,4 | 1,2   | н | 3,1 | н | 114,4 | с | 0    | н  | 0    | х  | 1,7  | н  | 4,4  | н  | 100 | 3  |
| 44 | Щербиновский район                                    | 113,8 | 0     | н | 3,8 | н | 113,7 | с | 0    | н  | 0,1  | х  | 1,3  | н  | 12,2 | н  | 100 | 3  |
| 45 | Федеральная территория «Сириус»                       | 0     | 0     | н | 0   | н | 0     | с | 0    | н  | 0    | х  | 0    | н  | 0    | н  | -   | -  |

Примечание. S – площадь пригодных угодий в тыс. га; К – показатель качества угодий; х – хорошие угодья; с – угодья среднего качества; п – плохие угодья; н – угодья, непригодные для обитания вида.



Таблица 18

**Результаты качественной оценки (бонитировки)  
основных элементов среды обитания вальдшнепов**

| №<br>п/п | Наименование<br>муниципального<br>образования | Пригодная для обитания вида<br>площадь, тыс. га |       | Многолетние<br>насаждения      |     |            |       |       |      | Сельскохозяйственные угодья |      |                              |     |    |     | Внутренние водные объекты |     |    | Болота, пойменные<br>и берцовые комплексы |   |   | Показатели производительности<br>в процентах от показателей<br>III бонитета | Класс бонитета |
|----------|---|---|-------|--------------------------------|-----|------------|-------|-------|------|-----------------------------|------|------------------------------|-----|----|-----|---------------------------|-----|----|---|---|---|---|----------------|
|          |   | S   | K     | лес, молодняки<br>и кустарники |     | лесополосы |       | пашни |      | заливные пашни              |      | луга, пастбища, иные<br>луга |     | S  | K   | S                         | K   | S  | K   | S | K |   |                |
|          |   |   |       | S                              | K   | S          | K     | S     | K    | S                           | K    | S                            | K   |    |     |                           |     |    |   |   |   |   |                |
| 1        | 2   | 3   | 4     | 5                              | 6   | 7          | 8     | 9     | 10   | 11                          | 12   | 13                           | 14  | 15 | 16  | 17                        | 18  | 19 |   |   |   |   |                |
| 1        | Абинский район                                | 68,8  | 68,8  | с                              | 5   | н          | 18,2  | н     | 33,9 | н                           | 20,8 | н                            | 0,9 | н  | 1,1 | н                         | 100 | 3  |   |   |   |   |                |
| 2        | Город-курорт Анапа                            | 4   | 4     | с                              | 0,9 | н          | 19,6  | н     | 1,8  | н                           | 20,1 | н                            | 0,8 | н  | 3,8 | н                         | 100 | 3  |   |   |   |   |                |
| 3        | Апшеронский район                             | 203,8   | 203,8 | с                              | 0   | н          | 0     | н     | 0    | н                           | 15,5 | н                            | 0,2 | н  | 0   | н                         | 100 | 3  |   |   |   |   |                |
| 4        | Город Армавир                                 | 2,1   | 2,1   | с                              | 0,7 | н          | 13,5  | н     | 0    | н                           | 0,2  | н                            | 0,3 | н  | 0,4 | н                         | 100 | 3  |   |   |   |   |                |
| 5        | Белоглинский район                            | 0   | 0     | с                              | 5,1 | н          | 136,1 | н     | 0    | н                           | 0    | н                            | 1,4 | н  | 2   | н                         | -   | -  |   |   |   |   |                |
| 6        | Белореченский район                           | 33  | 33    | с                              | 2,5 | н          | 34,9  | н     | 2,2  | н                           | 23,2 | н                            | 1,5 | н  | 0,4 | н                         | 100 | 3  |   |   |   |   |                |
| 7        | Брюховецкий район                             | 0   | 0     | с                              | 3   | н          | 108,3 | н     | 0    | н                           | 0    | н                            | 6,5 | н  | 9,8 | н                         | -   | -  |   |   |   |   |                |
| 8        | Выселковский район                            | 0   | 0     | с                              | 4,9 | н          | 139,1 | н     | 0    | н                           | 0    | н                            | 2   | н  | 2,4 | н                         | -   | -  |   |   |   |   |                |
| 9        | Город-курорт Геленджик                        | 103,3   | 103,3 | с                              | 0   | н          | 0     | н     | 0    | н                           | 8,8  | н                            | 0   | н  | 0   | н                         | 100 | 3  |   |   |   |   |                |

|    |                       |  |       |       |   |      |   |       |   |      |    |      |    |      |    |      |    |     |    |
|----|-----------------------|--|-------|-------|---|------|---|-------|---|------|----|------|----|------|----|------|----|-----|----|
| 1  | 2                     |  | 3     | 4     | 5 | 6    | 7 | 8     | 9 | 10   | 11 | 12   | 13 | 14   | 15 | 16   | 17 | 18  | 19 |
| 10 | Город Горячий Ключ    |  | 85,6  | 85,6  | с | 0    | н | 1,2   | н | 0    | н  | 20,6 | н  | 0,4  | н  | 0    | н  | 100 | 3  |
| 11 | Гулькевичский район   |  | 3,7   | 3,7   | с | 5,8  | н | 110,4 | н | 0    | н  | 0    | н  | 2,2  | н  | 4,5  | н  | 100 | 3  |
| 12 | Динской район         |  | 0     | 0     | с | 3,5  | н | 102,6 | н | 0    | н  | 0    | н  | 2,8  | н  | 2,7  | н  | -   | -  |
| 13 | Ейский район          |  | 0,1   | 0,1   | с | 5,8  | н | 162   | н | 0    | н  | 0    | н  | 8,5  | н  | 4,3  | н  | 100 | 3  |
| 14 | Кавказский район      |  | 3,5   | 3,5   | с | 3,4  | н | 93,7  | н | 0    | н  | 0    | н  | 1,4  | н  | 1,8  | н  | 100 | 3  |
| 15 | Калининский район     |  | 0     | 0     | с | 1,9  | н | 75,1  | н | 30,7 | н  | 4,9  | н  | 4,6  | н  | 17,9 | н  | -   | -  |
| 16 | Каневской район       |  | 1,2   | 1,2   | с | 7    | н | 192,5 | н | 0    | н  | 0    | н  | 17,4 | н  | 18,8 | н  | 100 | 3  |
| 17 | Кореновский район     |  | 0     | 0     | с | 4,6  | н | 96,8  | н | 0    | н  | 0    | н  | 1,9  | н  | 2,2  | н  | -   | -  |
| 18 | Красноармейский район |  | 0,4   | 0,4   | с | 3    | н | 54,4  | н | 98,3 | н  | 2,8  | н  | 3    | н  | 3,1  | н  | 100 | 3  |
| 19 | Город Краснодар       |  | 0     | 0     | с | 2,4  | н | 22,8  | н | 0    | н  | 0    | н  | 2,7  | н  | 0,4  | н  | -   | -  |
| 20 | Крыловский район      |  | 0     | 0     | с | 4,4  | н | 122,5 | н | 0    | н  | 0    | н  | 1,8  | н  | 2,4  | н  | -   | -  |
| 21 | Крымский район        |  | 39,4  | 39,4  | с | 3,9  | н | 33,4  | н | 6,6  | н  | 25,9 | н  | 5,5  | н  | 0,6  | н  | 100 | 3  |
| 22 | Курганинский район    |  | 2,8   | 2,8   | с | 4,4  | н | 112,7 | н | 0    | н  | 1,5  | н  | 1,4  | н  | 1,3  | н  | 100 | 3  |
| 23 | Кущевский район       |  | 0     | 0     | с | 10,6 | н | 209,5 | н | 0    | н  | 0    | н  | 3,2  | н  | 3,9  | н  | -   | -  |
| 24 | Лабинский район       |  | 19,9  | 19,9  | с | 3,6  | н | 92,4  | н | 0    | н  | 50,9 | н  | 1,8  | н  | 1,6  | н  | 100 | 3  |
| 25 | Ленинградский район   |  | 0     | 0     | с | 3,8  | н | 115   | н | 0    | н  | 0    | н  | 2,2  | н  | 3,8  | н  | -   | -  |
| 26 | Мостовский район      |  | 128,3 | 128,3 | с | 0,5  | н | 35,3  | н | 0    | н  | 55,6 | н  | 0,6  | н  | 0,6  | н  | 100 | 3  |
| 27 | Новокубанский район   |  | 2,2   | 2,2   | с | 6,6  | н | 152   | н | 0    | н  | 7,3  | н  | 0,9  | н  | 4    | н  | 100 | 3  |
| 28 | Новопокровский район  |  | 1,7   | 1,7   | с | 6,5  | н | 196,4 | н | 0    | н  | 0    | н  | 2    | н  | 2,7  | н  | 100 | 3  |

|    |   |       |       |   |     |   |       |   |      |    |      |    |      |    |      |    |     |    |
|----|---|-------|-------|---|-----|---|-------|---|------|----|------|----|------|----|------|----|-----|----|
| 1  | 2   | 3     | 4     | 5 | 6   | 7 | 8     | 9 | 10   | 11 | 12   | 13 | 14   | 15 | 16   | 17 | 18  | 19 |
| 29 | Город Новороссийск                                    | 33,4  | 33,4  | с | 0   | н | 2,2   | н | 0    | н  | 10,7 | н  | 0,2  | н  | 0    | н  | 100 | 3  |
| 30 | Отраденский район                                     | 33,2  | 33,2  | с | 6   | н | 89,5  | н | 0    | н  | 90,5 | н  | 0,4  | н  | 2,1  | н  | 100 | 3  |
| 31 | Павловский район                                      | 0     | 0     | с | 7,4 | н | 152,7 | н | 0    | н  | 0    | н  | 3    | н  | 3,7  | н  | -   | -  |
| 32 | Приморско-Ахтарский район                             | 0     | 0     | с | 0   | н | 85,3  | н | 0    | н  | 0    | н  | 70,8 | н  | 52,8 | н  | -   | -  |
| 33 | Северский район                                       | 109,8 | 109,8 | с | 0   | н | 29,3  | н | 8,3  | н  | 22,3 | н  | 4,6  | н  | 0,5  | н  | 100 | 3  |
| 34 | Славянский район                                      | 0,1   | 0,1   | с | 0,8 | н | 35,7  | н | 89,8 | н  | 6,7  | н  | 10,4 | н  | 13,6 | н  | 100 | 3  |
| 35 | Городской округ город-курорт Сочи Краснодарского края | 1,3   | 1,3   | с | 0   | н | 0     | н | 0    | н  | 0    | н  | 0    | н  | 0    | н  | 100 | 3  |
| 36 | Староминский район                                    | 0     | 0     | с | 3,3 | н | 89    | н | 0    | н  | 0    | н  | 1,7  | н  | 4,6  | н  | -   | -  |
| 37 | Тбилисский район                                      | 0,2   | 0,2   | с | 3,6 | н | 77,7  | н | 0    | н  | 0    | н  | 1,6  | н  | 2    | н  | 100 | 3  |
| 38 | Темрюкский район                                      | 0     | 0     | с | 2,2 | н | 18,6  | н | 16,9 | н  | 49,9 | н  | 26,9 | н  | 25,2 | н  | -   | -  |
| 39 | Тимашевский район                                     | 0,1   | 0,1   | с | 4,1 | н | 117,5 | н | 0    | н  | 0    | н  | 4,7  | н  | 3,6  | н  | 100 | 3  |
| 40 | Тихорецкий район                                      | 0     | 0     | с | 5,4 | н | 138,3 | н | 0    | н  | 0    | н  | 1,9  | н  | 2,8  | н  | -   | -  |
| 41 | Туапсинский район                                     | 142,1 | 142,1 | с | 0   | н | 0     | н | 0    | н  | 4,1  | н  | 0    | н  | 0    | н  | 100 | 3  |
| 42 | Успенский район                                       | 2,1   | 2,1   | с | 3,4 | н | 62,2  | н | 0    | н  | 30,3 | н  | 1,4  | н  | 5,8  | н  | 100 | 3  |
| 43 | Усть-Лабинский район                                  | 1,2   | 1,2   | с | 3,1 | н | 114,4 | н | 0    | н  | 0    | н  | 1,7  | н  | 4,4  | н  | 100 | 3  |
| 44 | Щербиновский район                                    | 0     | 0     | с | 3,8 | н | 113,7 | н | 0    | н  | 0,1  | н  | 1,3  | н  | 12,2 | н  | -   | -  |
| 45 | Федеральная территория «Сириус»                       | 0     | 0     | с | 0   | н | 0     | н | 0    | н  | 0    | н  | 0    | н  | 0    | н  | -   | -  |

Примечание. S – площадь пригодных угодий в тыс. га; K – показатель качества угодий; х – хорошие угодья; с – угодья среднего качества; п – плохие угодья; н – угодья, непригодные для обитания вида.

Таблица 19

**Результаты качественной оценки (бонитировки)  
основных элементов среды обитания фазана**


| №<br>п/п | Наименование<br>муниципального<br>образования | Пригодная для обитания вида<br>площадь, тыс. га |       | Многолетние<br>насаждения      |     |            |       |       |      | Сельскохозяйственные угодья |      |                                |     |    |     | Внутренние водные объекты |     | Болота, пойменные<br>и берцовые комплексы |   | Показатели производительности<br>в процентах от показателей<br>III бонитета | Класс бонитета |
|----------|---|---|-------|--------------------------------|-----|------------|-------|-------|------|-----------------------------|------|--------------------------------|-----|----|-----|---------------------------|-----|---|---|---|----------------|
|          |   | S   | K     | лес, молодняки<br>и кустарники |     | лесополосы |       | пашни |      | заливные пашни              |      | луга, пастбища, иные<br>угодья |     | S  | K   | S                         | K   | S   | K |   |                |
|          |   |   |       | S                              | K   | S          | K     | S     | K    | S                           | K    | S                              | K   |    |     |                           |     |   |   |   |                |
| 1        | 2   | 3   | 4     | 5                              | 6   | 7          | 8     | 9     | 10   | 11                          | 12   | 13                             | 14  | 15 | 16  | 17                        | 18  | 19  |   |   |                |
| 1        | Абинский район                                | 45,1  | 68,8  | н                              | 5   | с          | 18,2  | с     | 33,9 | н                           | 20,8 | х                              | 0,9 | н  | 1,1 | п                         | 168 | 2   |   |   |                |
| 2        | Город-курорт Анапа                            | 44,4  | 4     | н                              | 0,9 | с          | 19,6  | с     | 1,8  | н                           | 20,1 | х                              | 0,8 | н  | 3,8 | п                         | 161 | 2   |   |   |                |
| 3        | Апшеронский район                             | 15,5  | 203,8 | н                              | 0   | с          | 0     | с     | 0    | н                           | 15,5 | х                              | 0,2 | н  | 0   | п                         | 250 | 1   |   |   |                |
| 4        | Город Армавир                                 | 14,8  | 2,1   | н                              | 0,7 | с          | 13,5  | с     | 0    | н                           | 0,2  | х                              | 0,3 | н  | 0,4 | п                         | 100 | 3   |   |   |                |
| 5        | Белоглинский район                            | 143,2   | 0     | н                              | 5,1 | с          | 136,1 | с     | 0    | н                           | 0    | х                              | 1,4 | н  | 2   | п                         | 99  | 3   |   |   |                |
| 6        | Белореченский район                           | 61  | 33    | н                              | 2,5 | с          | 34,9  | с     | 2,2  | н                           | 23,2 | х                              | 1,5 | н  | 0,4 | п                         | 156 | 2   |   |   |                |
| 7        | Брюховецкий район                             | 121,1   | 0     | н                              | 3   | с          | 108,3 | с     | 0    | н                           | 0    | х                              | 6,5 | н  | 9,8 | п                         | 93  | 3   |   |   |                |
| 8        | Выселковский район                            | 146,4   | 0     | н                              | 4,9 | с          | 139,1 | с     | 0    | н                           | 0    | х                              | 2   | н  | 2,4 | п                         | 99  | 3   |   |   |                |
| 9        | Город-курорт Геленджик                        | 8,8   | 103,3 | н                              | 0   | с          | 0     | с     | 0    | н                           | 8,8  | х                              | 0   | н  | 0   | п                         | 250 | 1   |   |   |                |

|    |                       |       |       |   |      |   |       |   |      |    |      |    |      |    |      |    |     |    |
|----|-----------------------|-------|-------|---|------|---|-------|---|------|----|------|----|------|----|------|----|-----|----|
| 1  | 2                     | 3     | 4     | 5 | 6    | 7 | 8     | 9 | 10   | 11 | 12   | 13 | 14   | 15 | 16   | 17 | 18  | 19 |
| 10 | Город Горячий Ключ    | 21,8  | 85,6  | н | 0    | с | 1,2   | с | 0    | н  | 20,6 | х  | 0,4  | н  | 0    | п  | 242 | 1  |
| 11 | Гулькевичский район   | 120,7 | 3,7   | н | 5,8  | с | 110,4 | с | 0    | н  | 0    | х  | 2,2  | н  | 4,5  | п  | 97  | 3  |
| 12 | Динской район         | 108,8 | 0     | н | 3,5  | с | 102,6 | с | 0    | н  | 0    | х  | 2,8  | н  | 2,7  | п  | 98  | 3  |
| 13 | Ейский район          | 172,1 | 0,1   | н | 5,8  | с | 162   | с | 0    | н  | 0    | х  | 8,5  | н  | 4,3  | п  | 98  | 3  |
| 14 | Кавказский район      | 98,9  | 3,5   | н | 3,4  | с | 93,7  | с | 0    | н  | 0    | х  | 1,4  | н  | 1,8  | п  | 98  | 3  |
| 15 | Калининский район     | 99,8  | 0     | н | 1,9  | с | 75,1  | с | 30,7 | н  | 4,9  | х  | 4,6  | н  | 17,9 | п  | 92  | 3  |
| 16 | Каневской район       | 218,3 | 1,2   | н | 7    | с | 192,5 | с | 0    | н  | 0    | х  | 17,4 | н  | 18,8 | п  | 93  | 3  |
| 17 | Кореновский район     | 103,6 | 0     | н | 4,6  | с | 96,8  | с | 0    | н  | 0    | х  | 1,9  | н  | 2,2  | п  | 98  | 3  |
| 18 | Красноармейский район | 63,3  | 0,4   | н | 3    | с | 54,4  | с | 98,3 | н  | 2,8  | х  | 3    | н  | 3,1  | п  | 103 | 3  |
| 19 | Город Краснодар       | 25,6  | 0     | н | 2,4  | с | 22,8  | с | 0    | н  | 0    | х  | 2,7  | н  | 0,4  | п  | 99  | 3  |
| 20 | Крыловский район      | 129,3 | 0     | н | 4,4  | с | 122,5 | с | 0    | н  | 0    | х  | 1,8  | н  | 2,4  | п  | 98  | 3  |
| 21 | Крымский район        | 63,8  | 39,4  | н | 3,9  | с | 33,4  | с | 6,6  | н  | 25,9 | х  | 5,5  | н  | 0,6  | п  | 160 | 2  |
| 22 | Курганинский район    | 119,9 | 2,8   | н | 4,4  | с | 112,7 | с | 0    | н  | 1,5  | х  | 1,4  | н  | 1,3  | п  | 101 | 3  |
| 23 | Куцеский район        | 224   | 0     | н | 10,6 | с | 209,5 | с | 0    | н  | 0    | х  | 3,2  | н  | 3,9  | п  | 99  | 3  |
| 24 | Лабинский район       | 148,5 | 19,9  | н | 3,6  | с | 92,4  | с | 0    | н  | 50,9 | х  | 1,8  | н  | 1,6  | п  | 150 | 2  |
| 25 | Ленинградский район   | 122,6 | 0     | н | 3,8  | с | 115   | с | 0    | н  | 0    | х  | 2,2  | н  | 3,8  | п  | 97  | 3  |
| 26 | Мостовский район      | 92    | 128,3 | н | 0,5  | с | 35,3  | с | 0    | н  | 55,6 | х  | 0,6  | н  | 0,6  | п  | 190 | 2  |
| 27 | Новокубанский район   | 169,9 | 2,2   | н | 6,6  | с | 152   | с | 0    | н  | 7,3  | х  | 0,9  | н  | 4    | п  | 104 | 3  |
| 28 | Новопокровский район  | 205,6 | 1,7   | н | 6,5  | с | 196,4 | с | 0    | н  | 0    | х  | 2    | н  | 2,7  | п  | 99  | 3  |

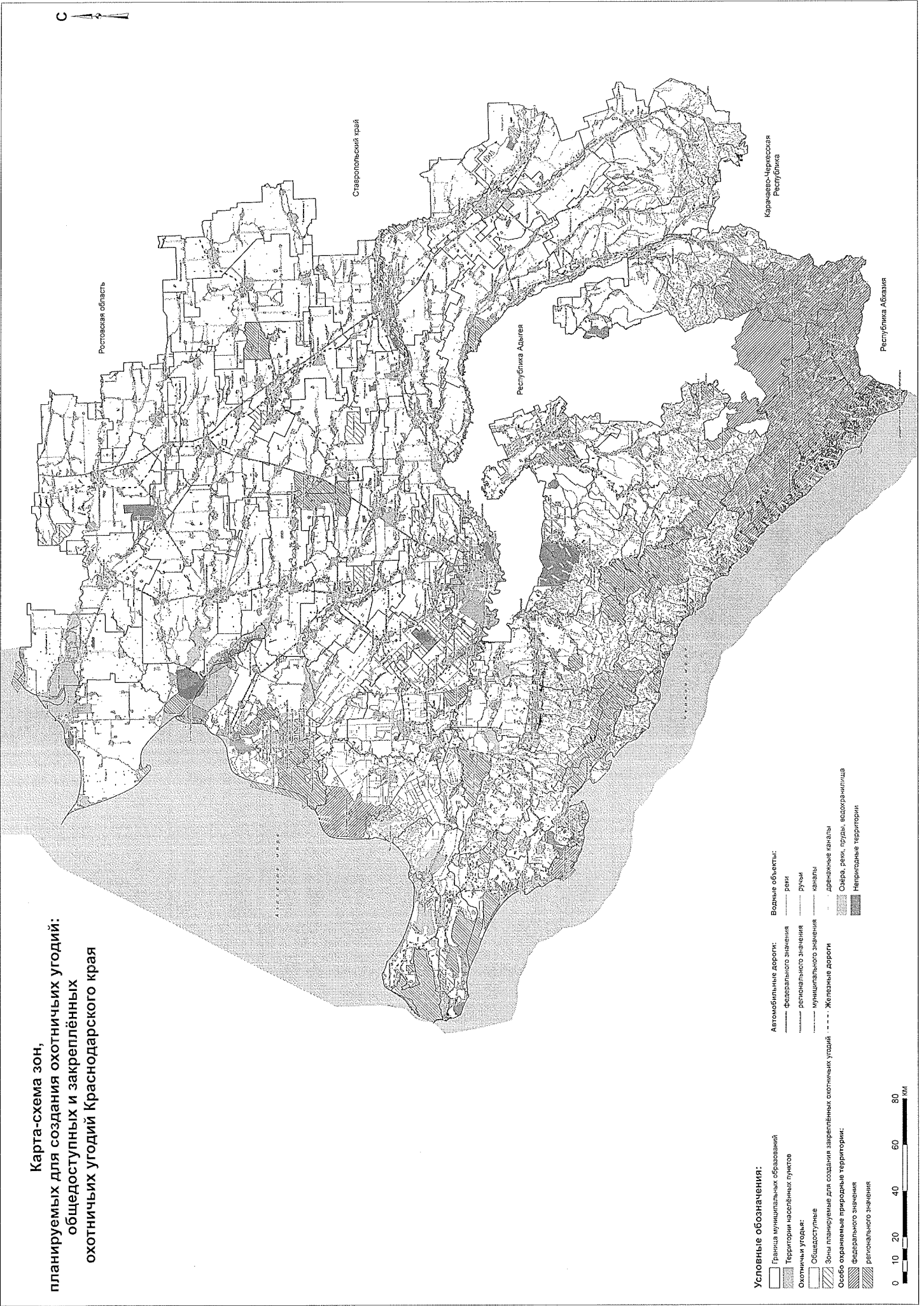
|    |   |  |       |       |   |     |   |       |   |      |    |      |    |      |    |      |    |     |    |
|----|---|--|-------|-------|---|-----|---|-------|---|------|----|------|----|------|----|------|----|-----|----|
| 1  | 2   |  | 3     | 4     | 5 | 6   | 7 | 8     | 9 | 10   | 11 | 12   | 13 | 14   | 15 | 16   | 17 | 18  | 19 |
| 29 | Город Новороссийск                                    |  | 12,9  | 33,4  | н | 0   | с | 2,2   | с | 0    | н  | 10,7 | х  | 0,2  | н  | 0    | п  | 224 | 1  |
| 30 | Отраденский район                                     |  | 188,1 | 33,2  | н | 6   | с | 89,5  | с | 0    | н  | 90,5 | х  | 0,4  | н  | 2,1  | п  | 171 | 2  |
| 31 | Павловский район                                      |  | 163,8 | 0     | н | 7,4 | с | 152,7 | с | 0    | н  | 0    | х  | 3    | н  | 3,7  | п  | 98  | 3  |
| 32 | Приморско-Ахтарский район                             |  | 138,1 | 0     | н | 0   | с | 85,3  | с | 0    | н  | 0    | х  | 70,8 | н  | 52,8 | п  | 68  | 4  |
| 33 | Северский район                                       |  | 52,1  | 109,8 | н | 0   | с | 29,3  | с | 8,3  | н  | 22,3 | х  | 4,6  | н  | 0,5  | п  | 163 | 2  |
| 34 | Славянский район                                      |  | 56,8  | 0,1   | н | 0,8 | с | 35,7  | с | 89,8 | н  | 6,7  | х  | 10,4 | н  | 13,6 | п  | 98  | 3  |
| 35 | Городской округ город-курорт Сочи Краснодарского края |  | 0     | 1,3   | н | 0   | с | 0     | с | 0    | н  | 0    | х  | 0    | н  | 0    | п  | -   | -  |
| 36 | Староминский район                                    |  | 96,9  | 0     | н | 3,3 | с | 89    | с | 0    | н  | 0    | х  | 1,7  | н  | 4,6  | п  | 96  | 3  |
| 37 | Тбилисский район                                      |  | 83,3  | 0,2   | н | 3,6 | с | 77,7  | с | 0    | н  | 0    | х  | 1,6  | н  | 2    | п  | 98  | 3  |
| 38 | Темрюкский район                                      |  | 95,9  | 0     | н | 2,2 | с | 18,6  | с | 16,9 | н  | 49,9 | х  | 26,9 | н  | 25,2 | п  | 156 | 2  |
| 39 | Тимашевский район                                     |  | 125,2 | 0,1   | н | 4,1 | с | 117,5 | с | 0    | н  | 0    | х  | 4,7  | н  | 3,6  | п  | 98  | 3  |
| 40 | Тихорецкий район                                      |  | 146,5 | 0     | н | 5,4 | с | 138,3 | с | 0    | н  | 0    | х  | 1,9  | н  | 2,8  | п  | 98  | 3  |
| 41 | Туапсинский район                                     |  | 4,1   | 142,1 | н | 0   | с | 0     | с | 0    | н  | 4,1  | х  | 0    | н  | 0    | п  | 250 | 1  |
| 42 | Успенский район                                       |  | 101,7 | 2,1   | н | 3,4 | с | 62,2  | с | 0    | н  | 30,3 | х  | 1,4  | н  | 5,8  | п  | 140 | 2  |
| 43 | Усть-Лабинский район                                  |  | 121,9 | 1,2   | н | 3,1 | с | 114,4 | с | 0    | н  | 0    | х  | 1,7  | н  | 4,4  | п  | 97  | 3  |
| 44 | Щербиновский район                                    |  | 129,8 | 0     | н | 3,8 | с | 113,7 | с | 0    | н  | 0,1  | х  | 1,3  | н  | 12,2 | п  | 92  | 3  |
| 45 | Федеральная территория «Сириус»                       |  | 0     | 0     | н | 0   | с | 0     | с | 0    | н  | 0    | х  | 0    | н  | 0    | п  | -   | -  |

Примечание. S – площадь пригодных угодий в тыс. га; К – показатель качества угодий; х – хорошие угодья; с – уголья среднего качества; п – плохие угодья; н – уголья, непригодные для обитания вида.


8. Приложения 10, 11 к Схеме размещения, использования и охраны охотничьих угодий на территории Краснодарского края изложить в следующей редакции:



**Карта-схема зон,  
планируемых для создания охотничьих угодий:  
общедоступных и закрепленных  
охотничьих угодий Краснодарского края**



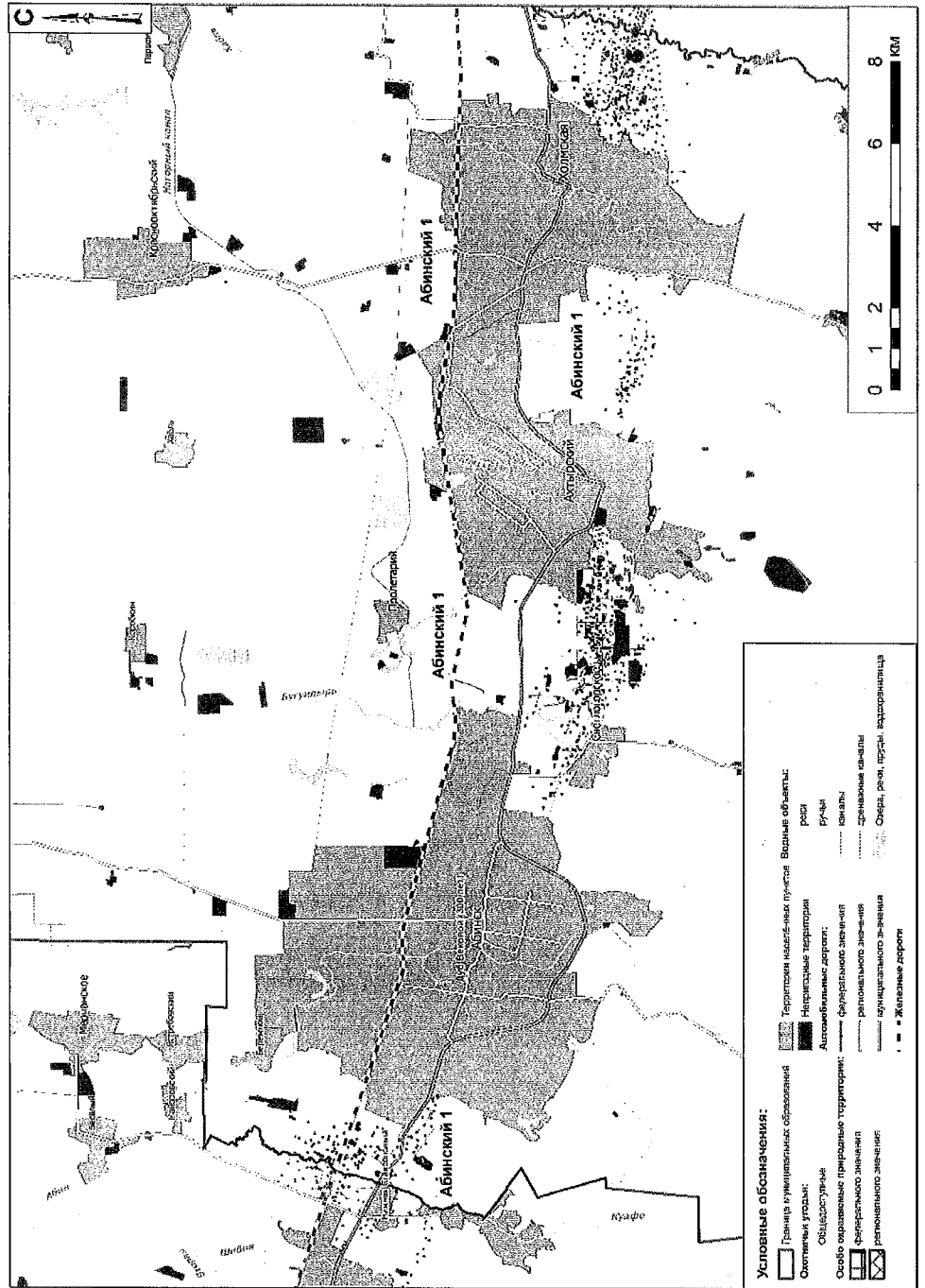
- Условные обозначения:**
- Граница муниципальных образований
  - Территории населённых пунктов
  - Охотничьи угодья:
    - Общедоступные
    - Зоны планируемые для создания заповедных охотничьих угодий
    - Особо охраняемые природные территории:
      - Федерального значения
      - Регионального значения
  - Автомобильные дороги:
    - Федерального значения
    - Регионального значения
    - Муниципального значения
    - Железные дороги
  - Водные объекты:
    - реки
    - ручьи
    - каналы
    - дренажные каналы
    - Сква, реки, пруды, водохранилища
    - Непригодные территории



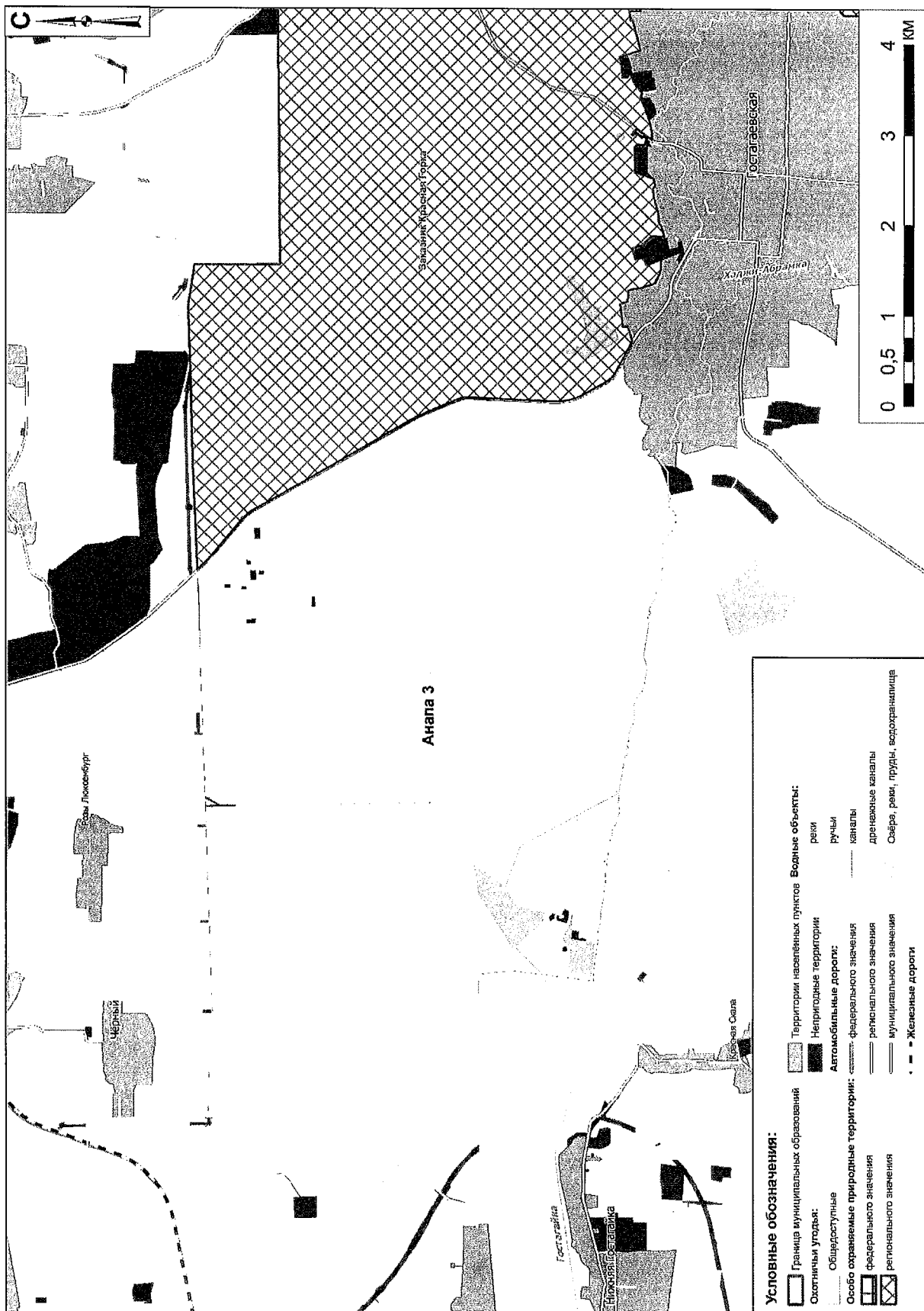


Приложение 11  
к Схеме размещения, использования  
и охраны охотничьих угодий на  
территории Краснодарского края

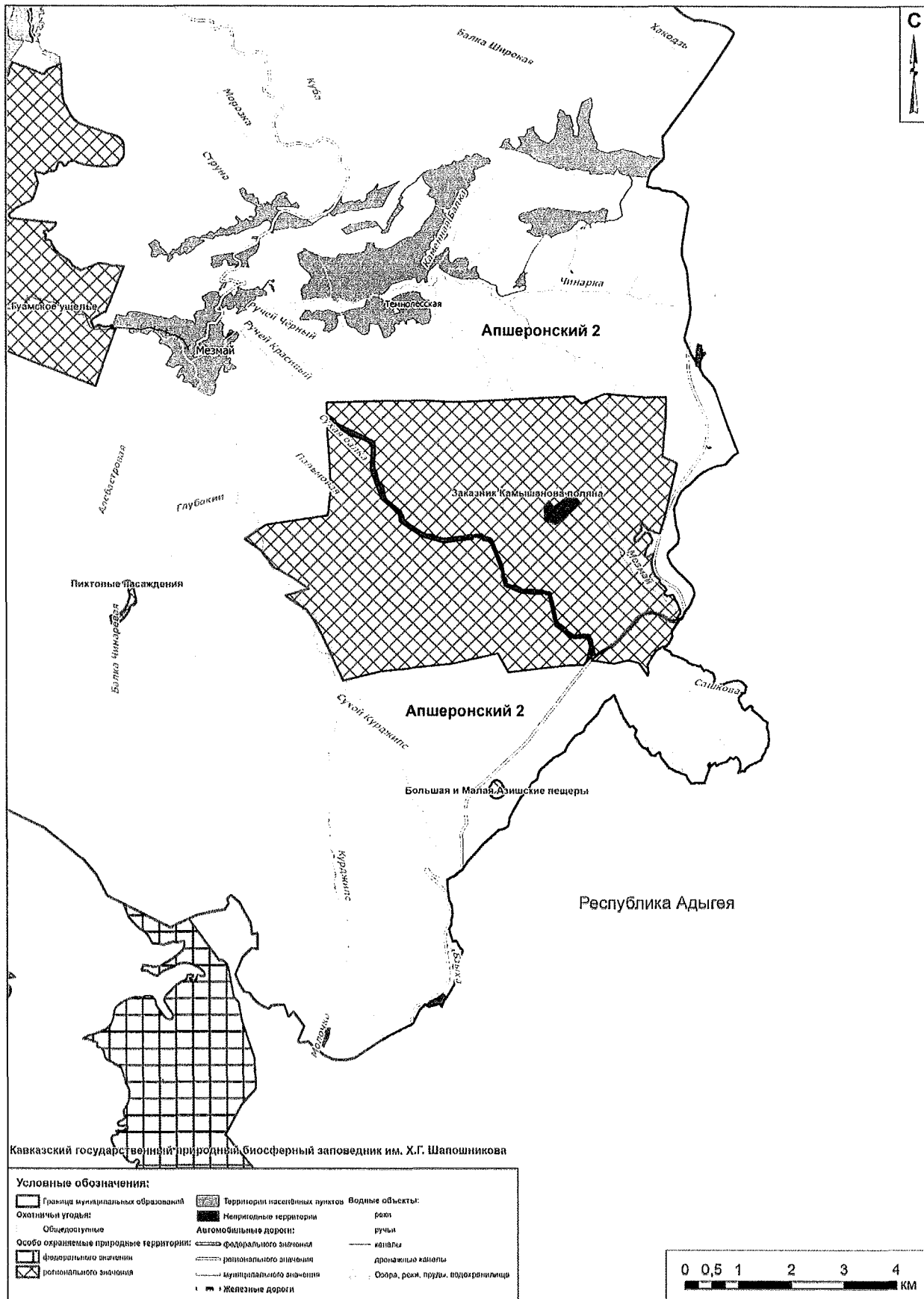
Карты-схемы общедоступных охотничьих угодий  
Карта-схема охотничьего угодья «Абинский 1»



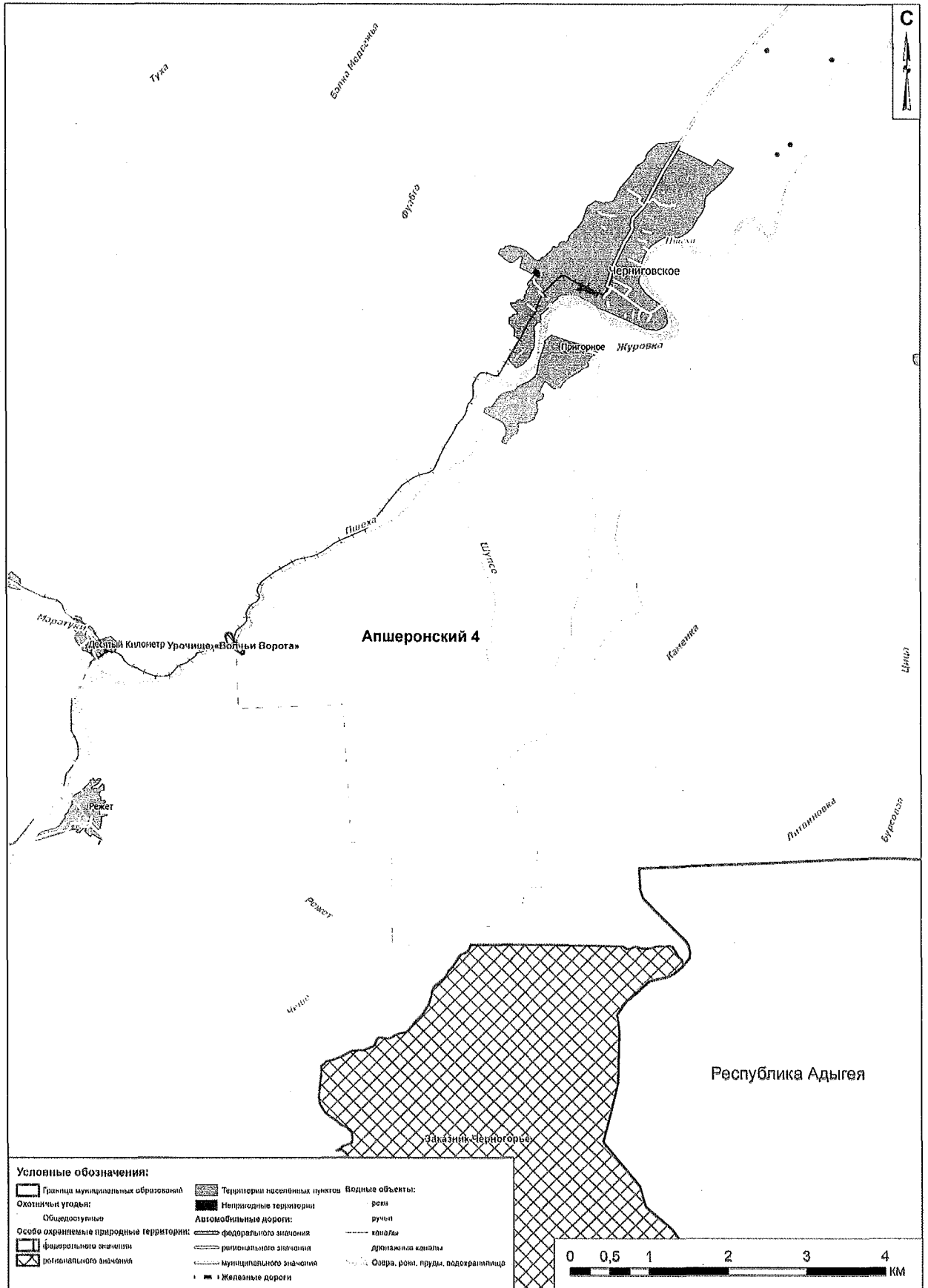
Карта-схема охотничьего угодья «Анапа 3»



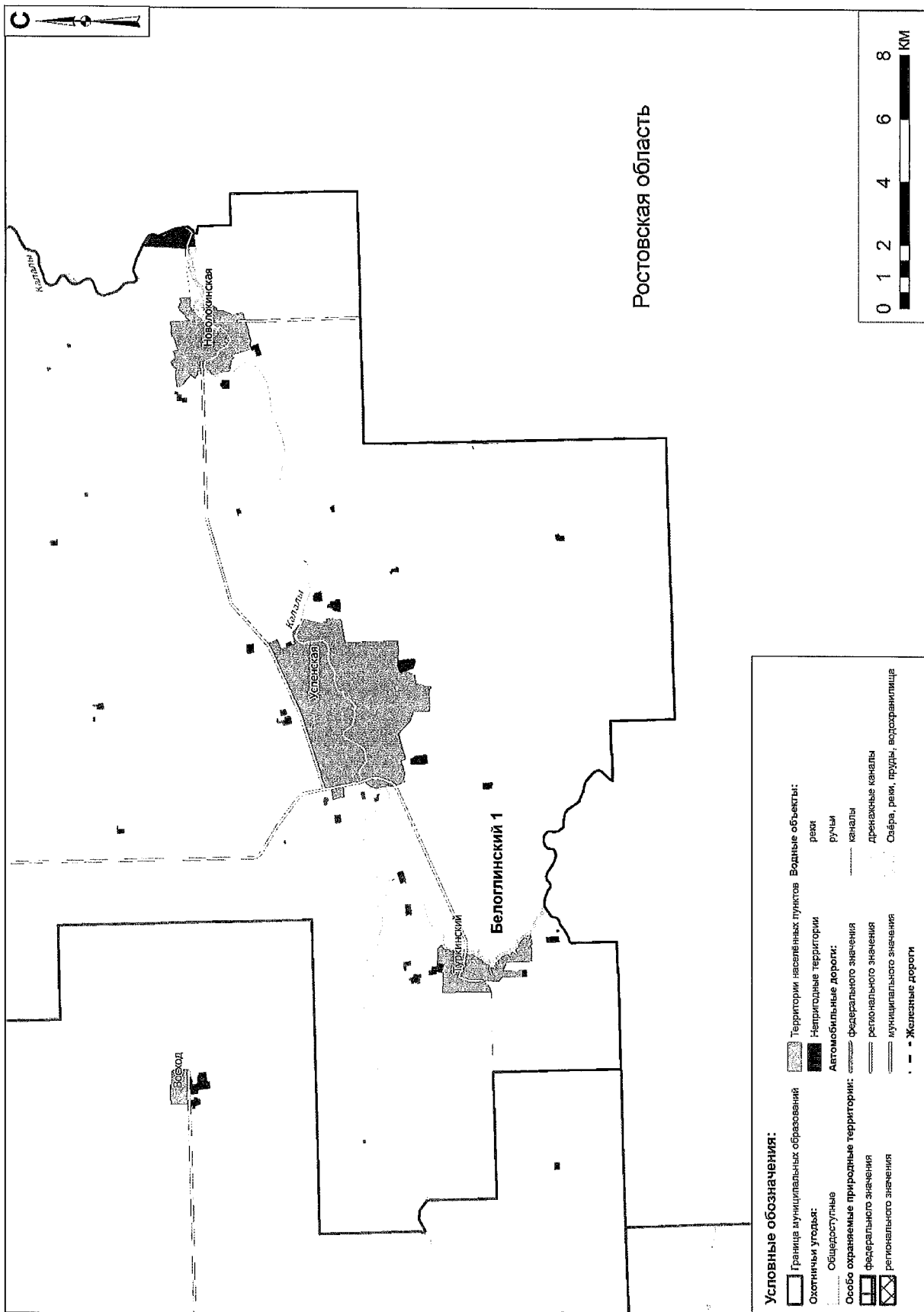
Карта-схема охотничьего угодья «Апшеронский 2»



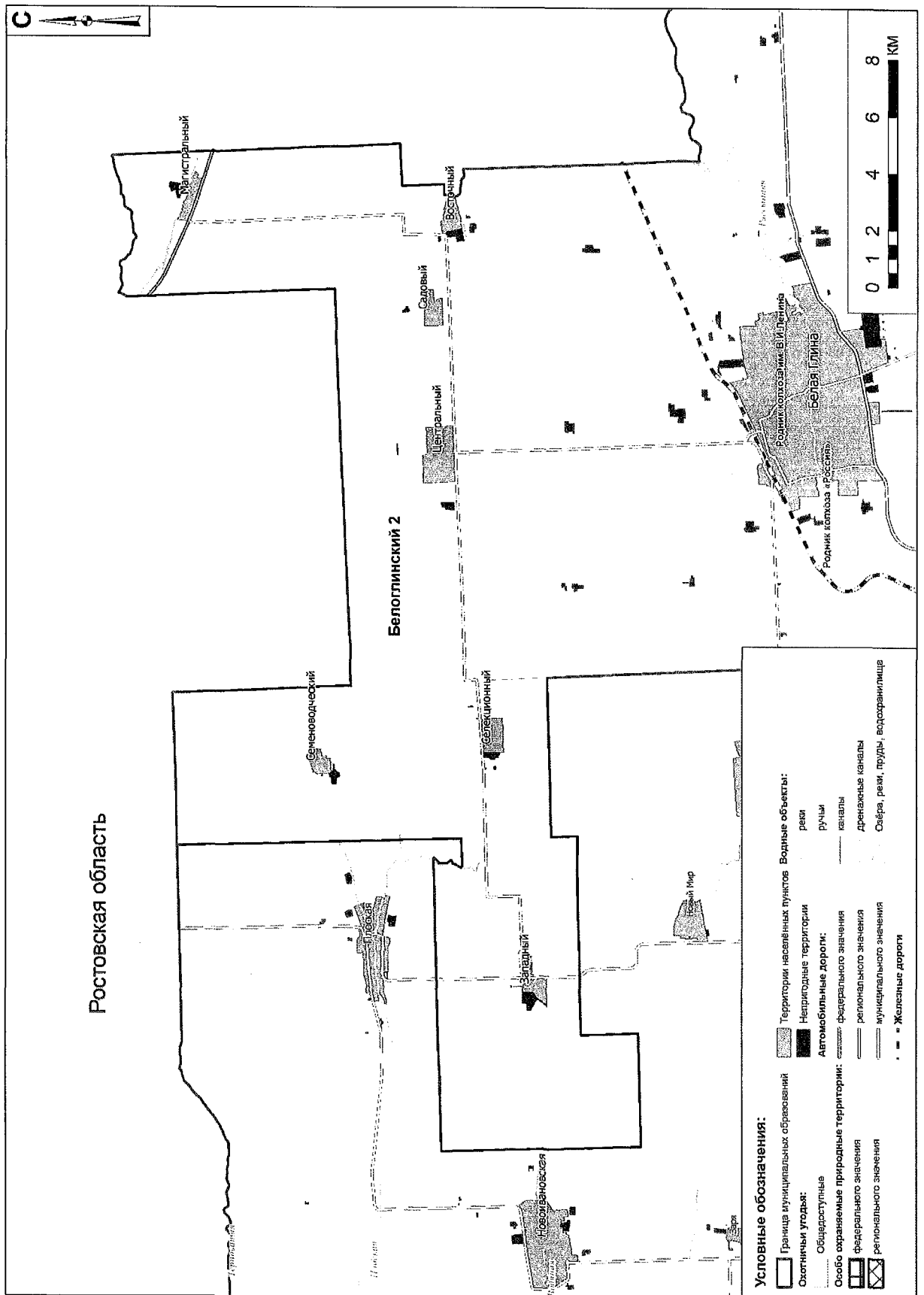
Карта-схема охотничьего угодья «Апшеронский 4»



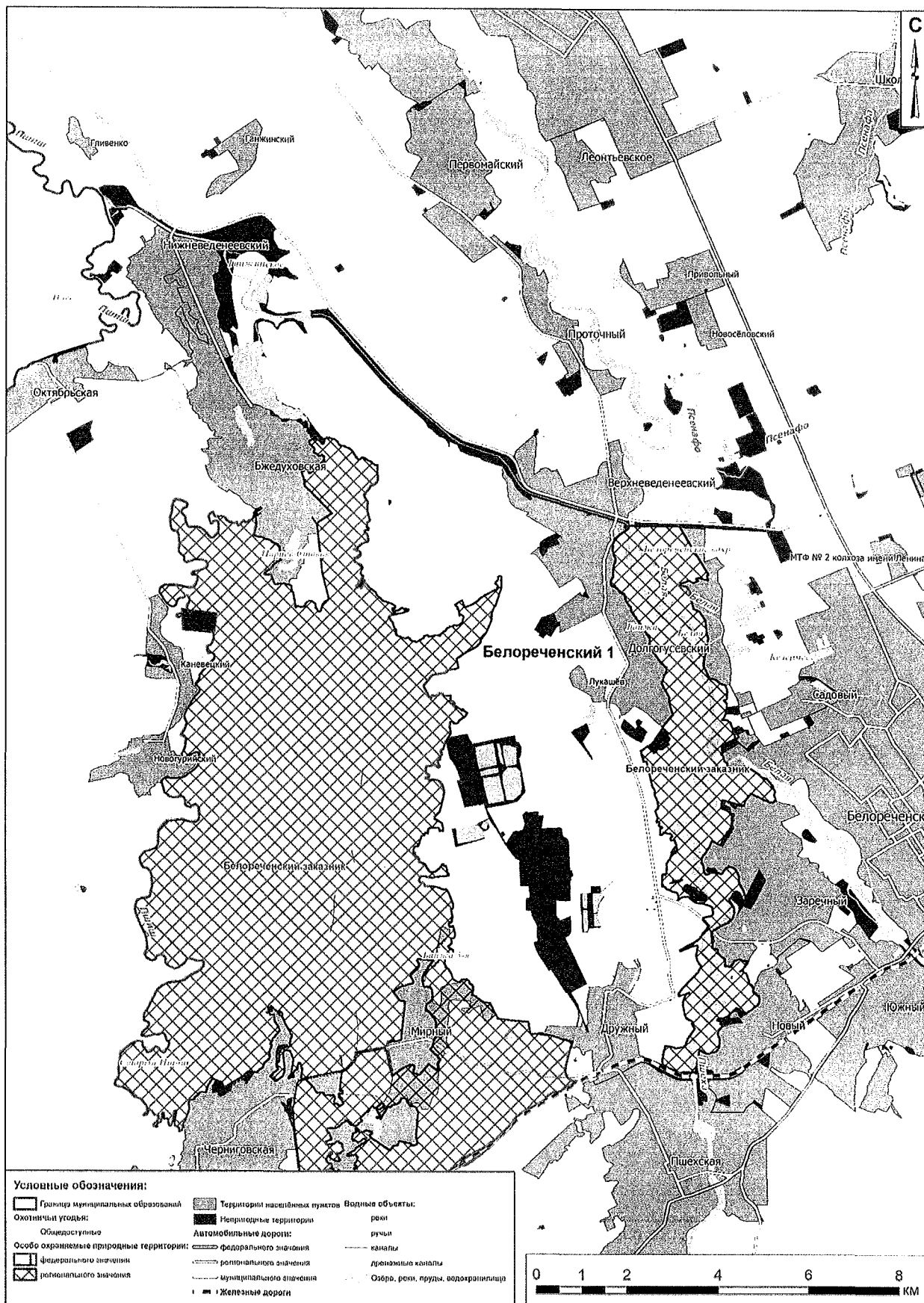
Карта-схема охотничьего угодья «Белоглинский 1»



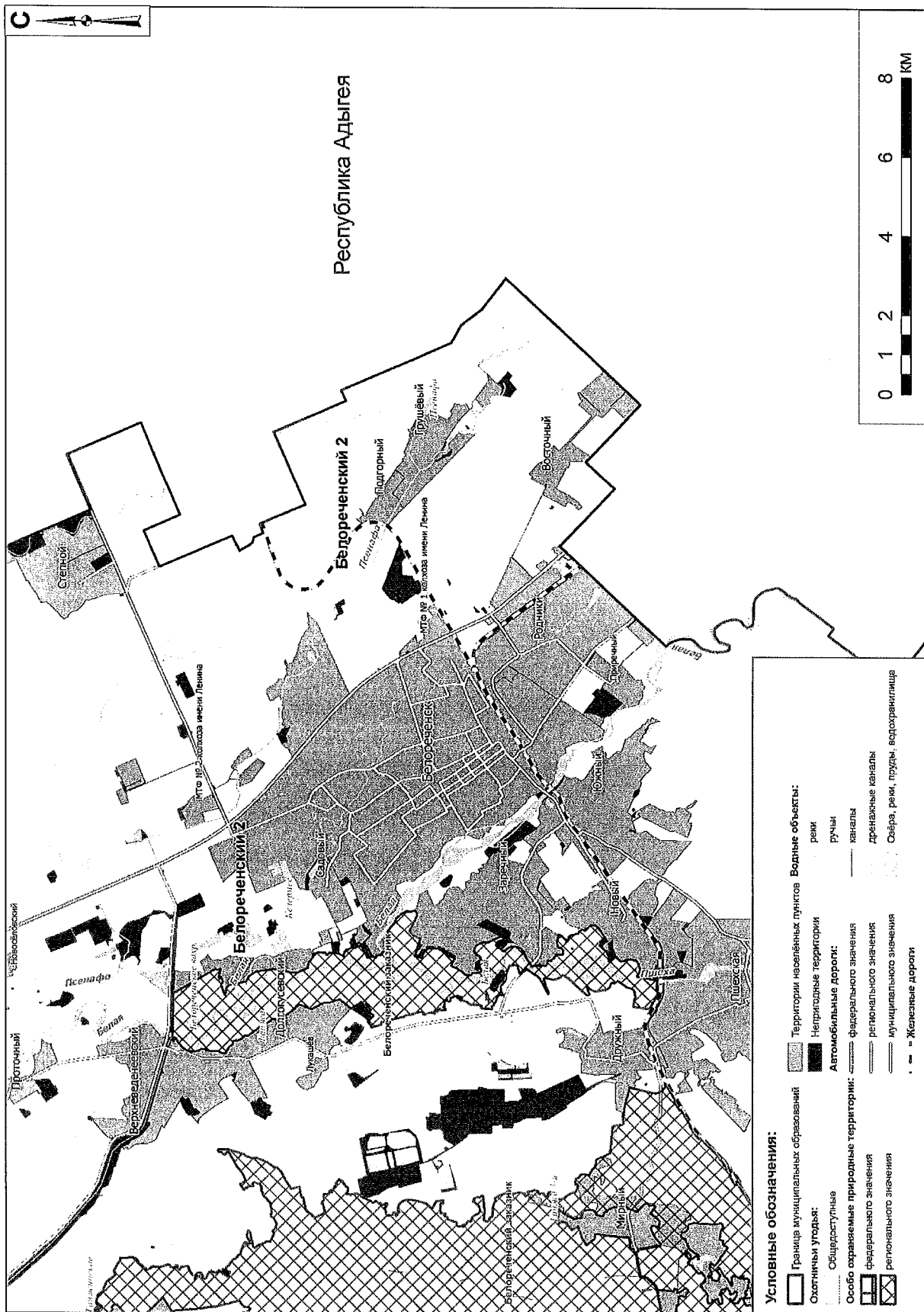
Карта-схема охотничьего угодья «Белоглинский 2»



Карта-схема охотничьего угодья «Белореченский 1»

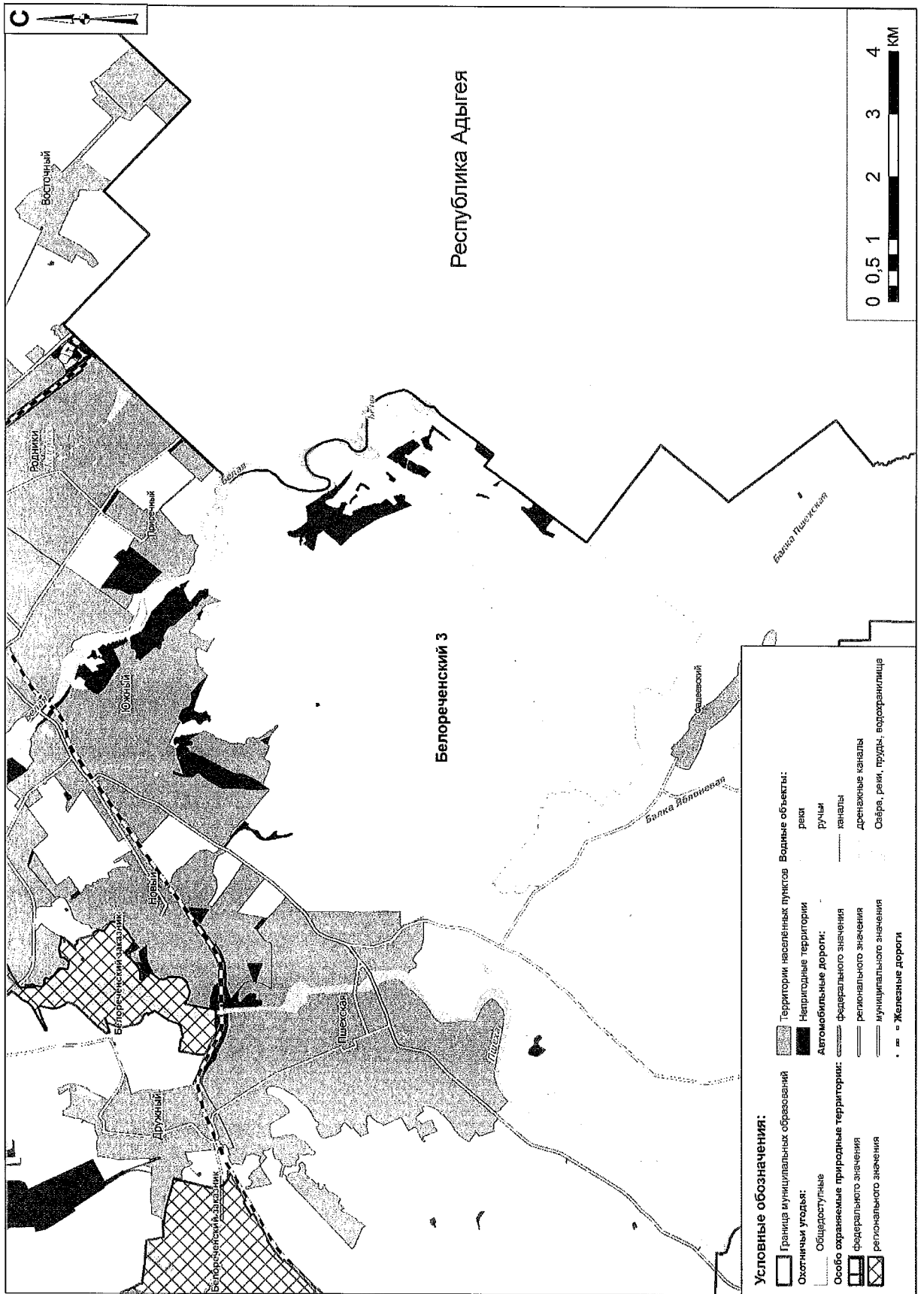


Карта-схема охотничьего угодья «Белореченский 2»

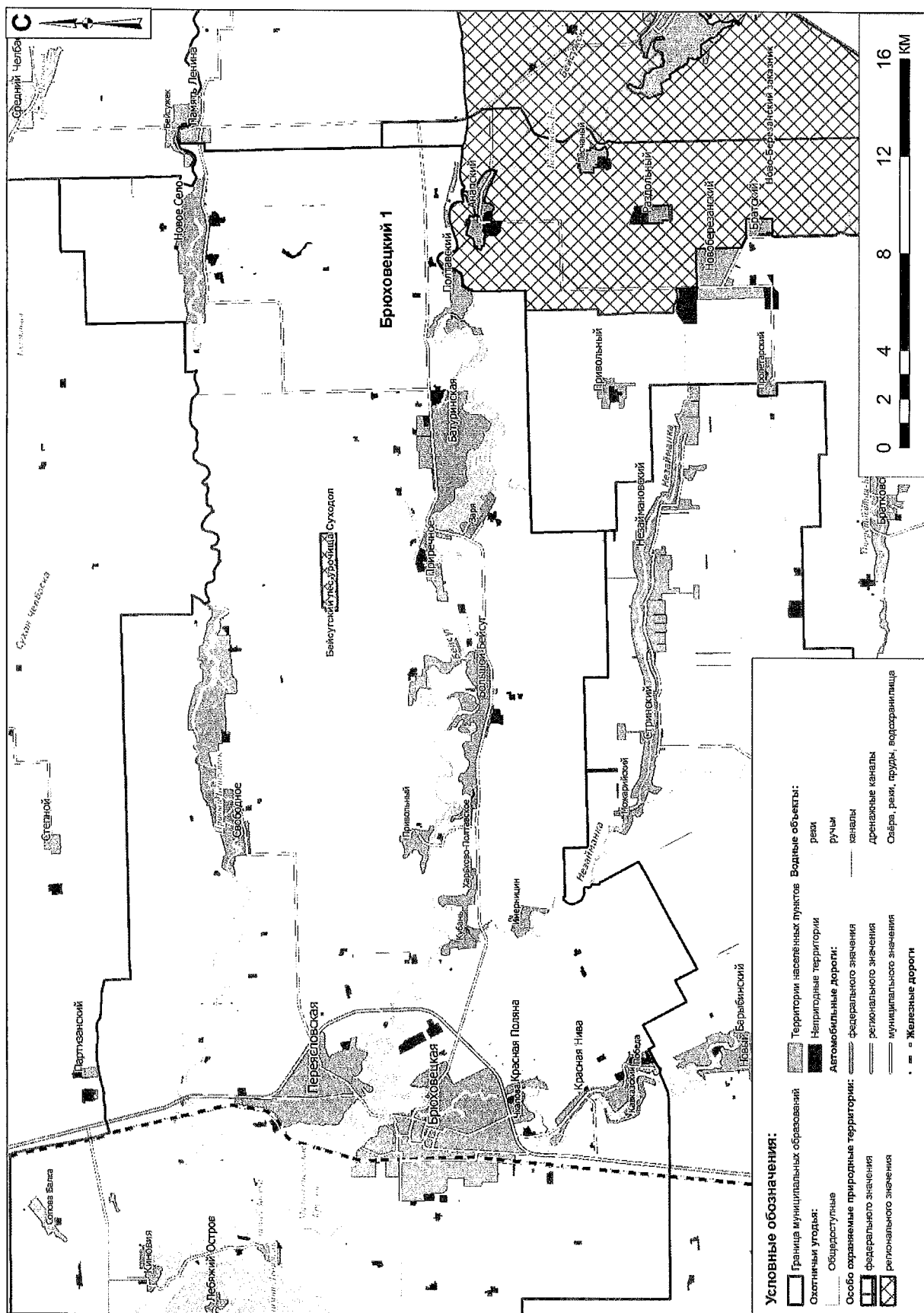




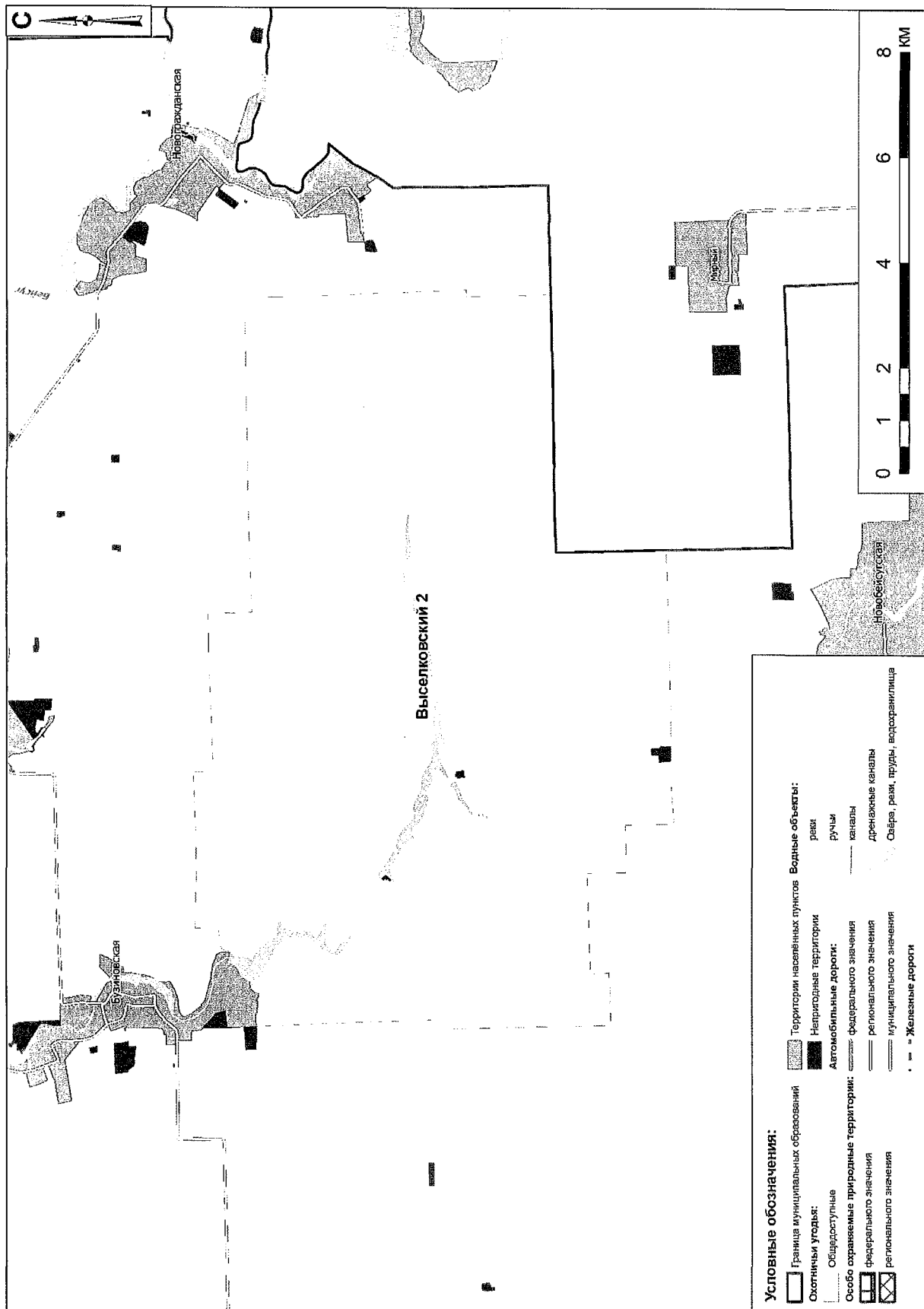
Карта-схема охотничьего угодья «Белореченский 3»



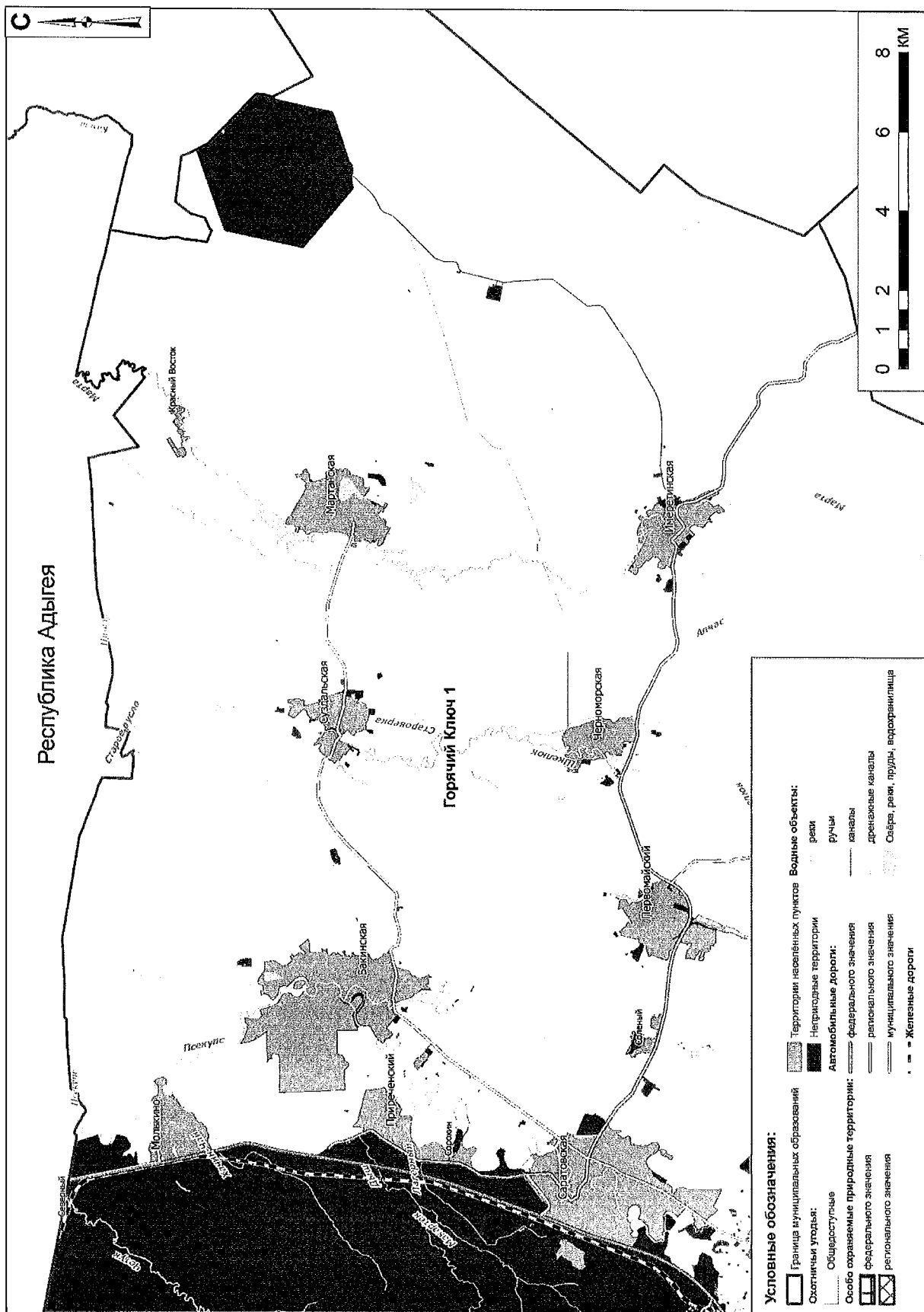
Карта-схема охотничьего угодья «Брюховецкий 1»



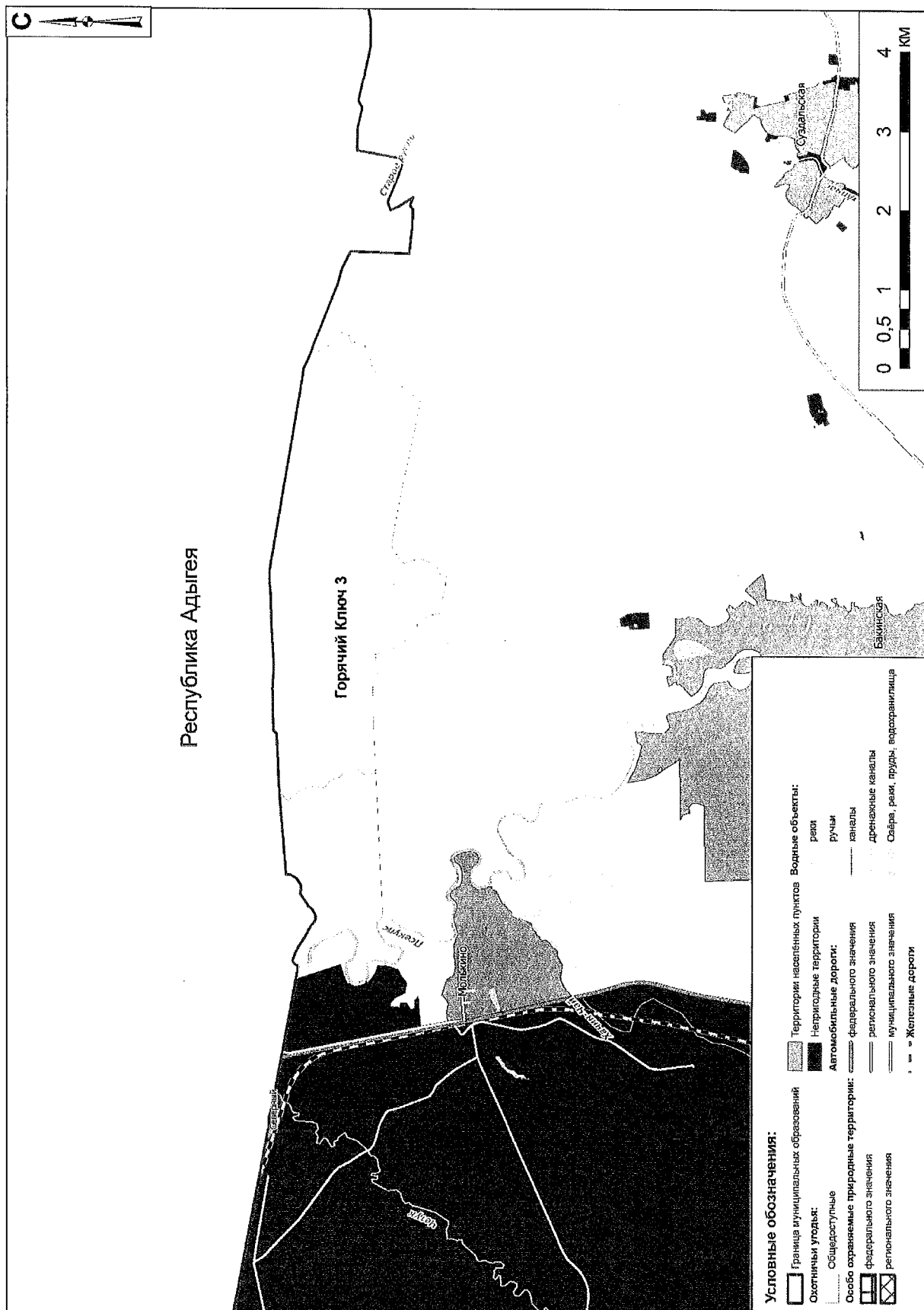
Карта-схема охотничьего угодья «Выселковский 2»



Карта-схема охотничьего угодья «Горячий Ключ 1»

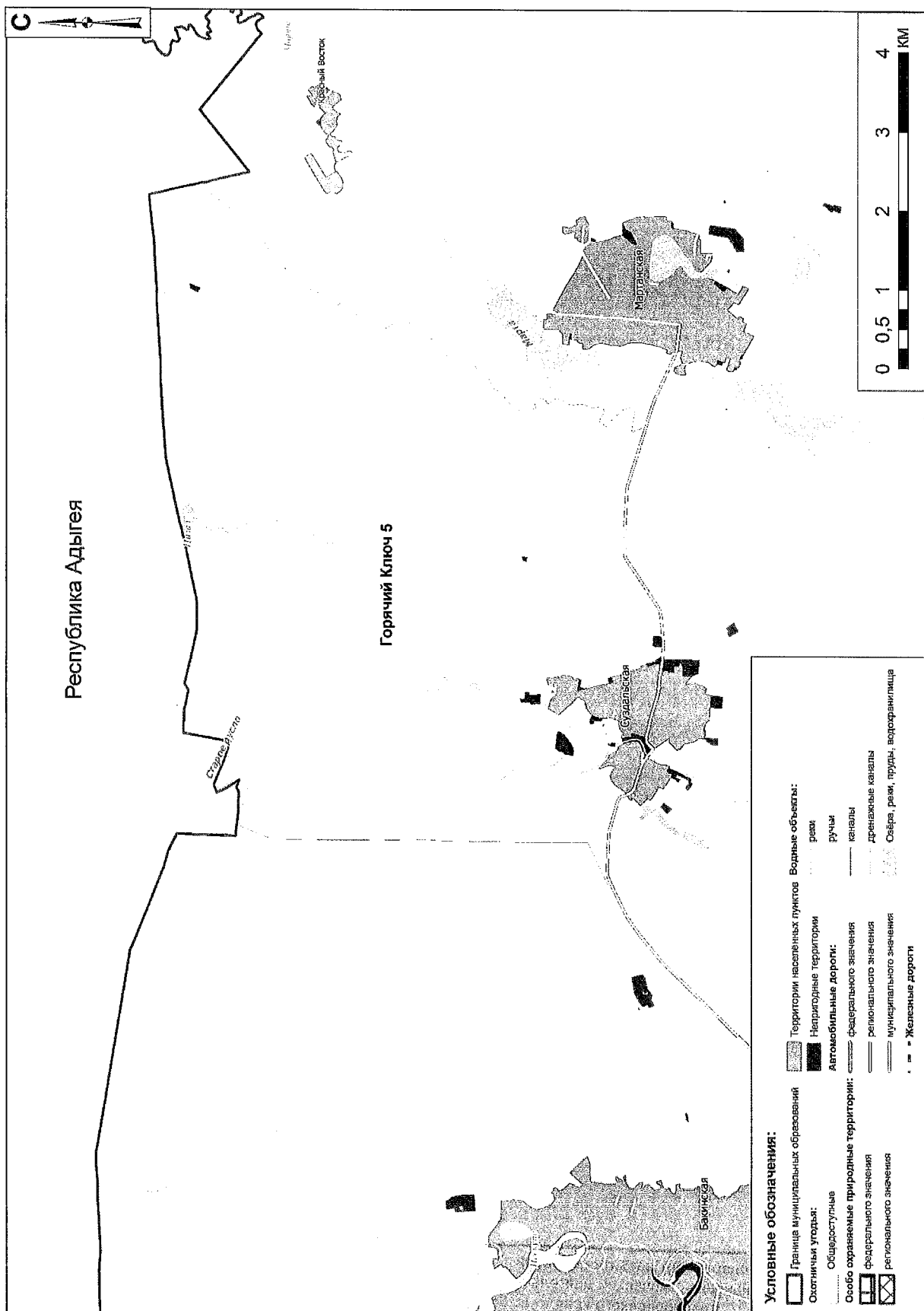


Карта-схема охотничьего угодья «Горячий Ключ 3»

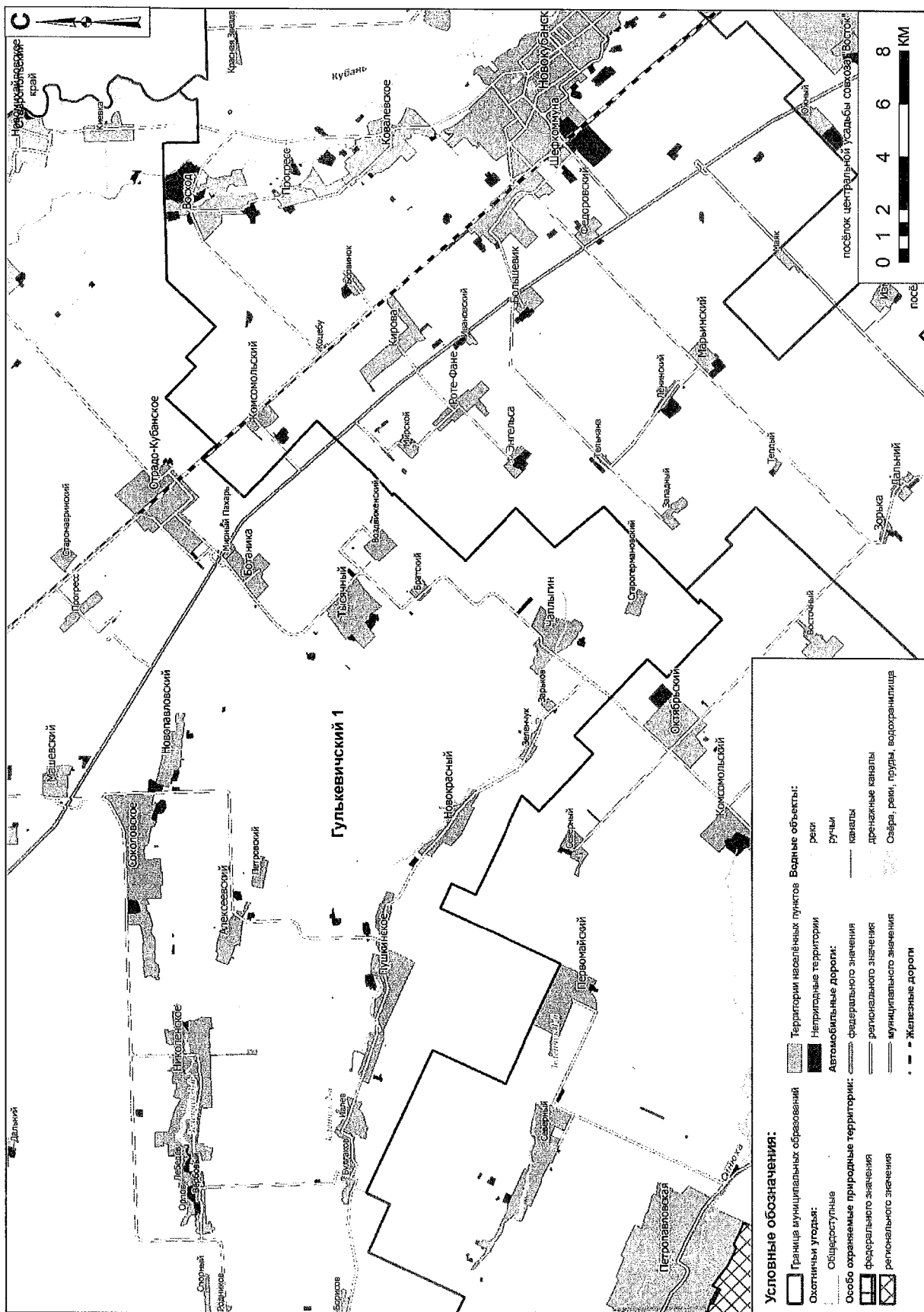




Карта-схема охотничьего угодья «Горячий Ключ 5»

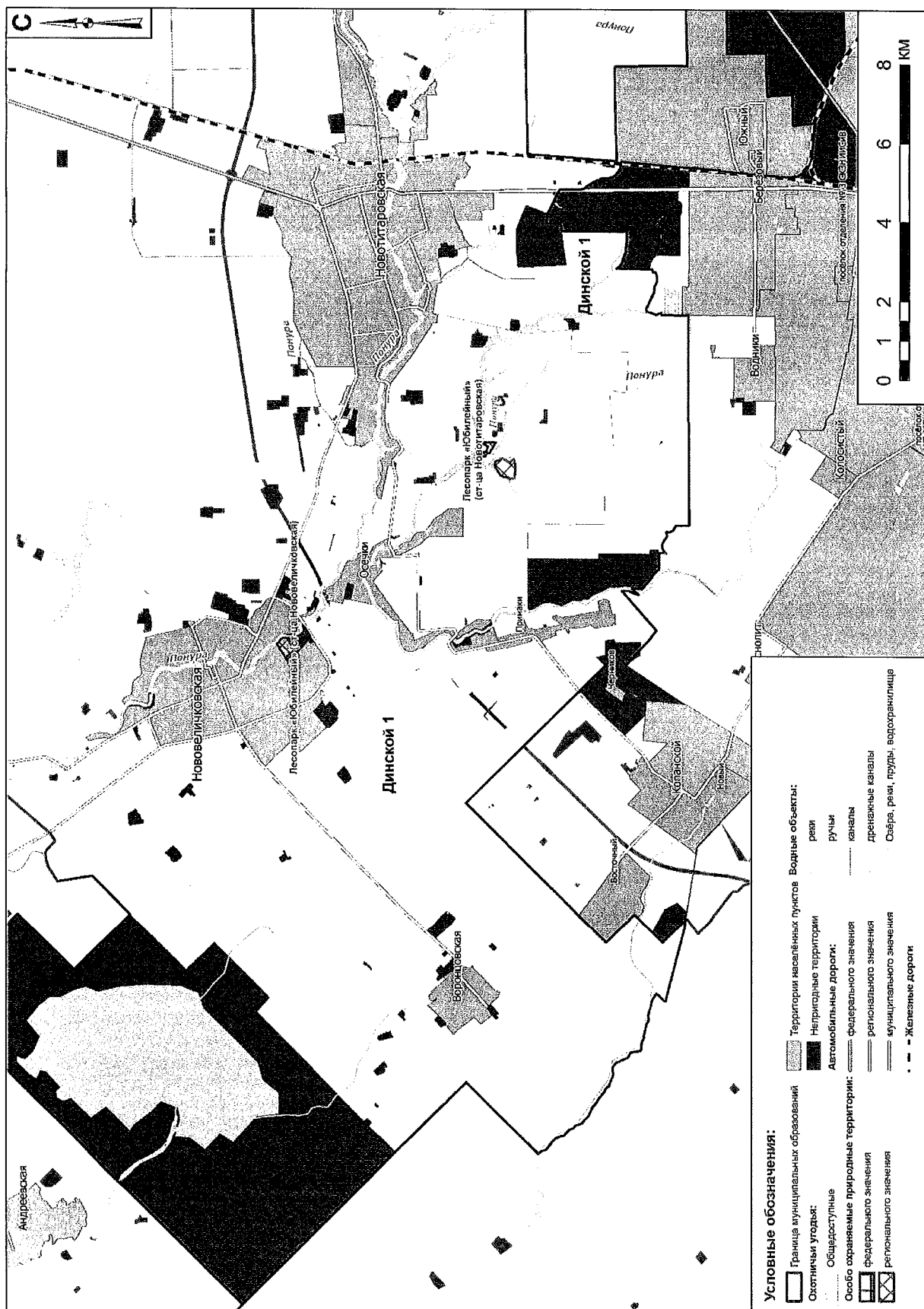


Карта-схема охотничьего угодья «Гулькевичский 1»

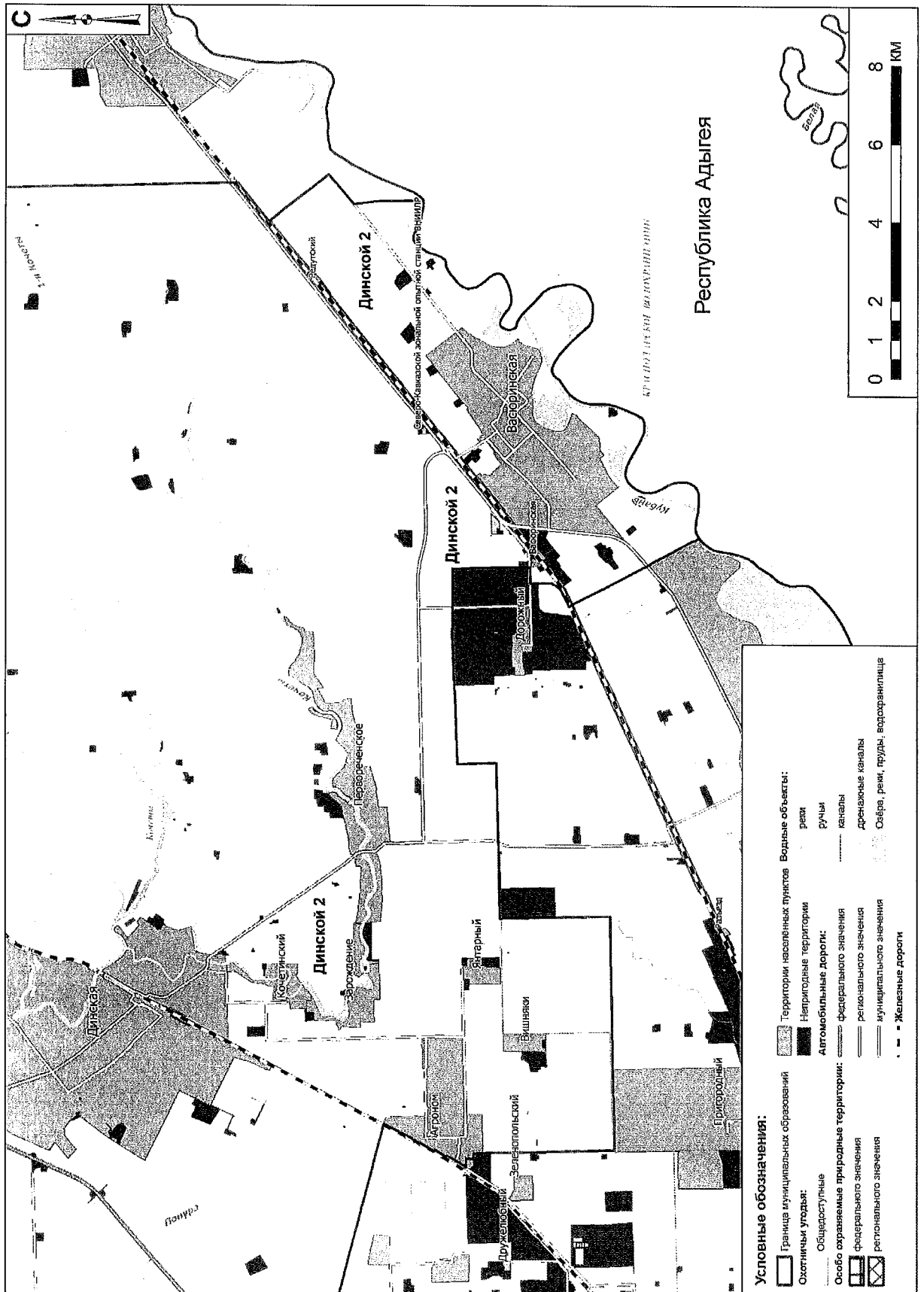




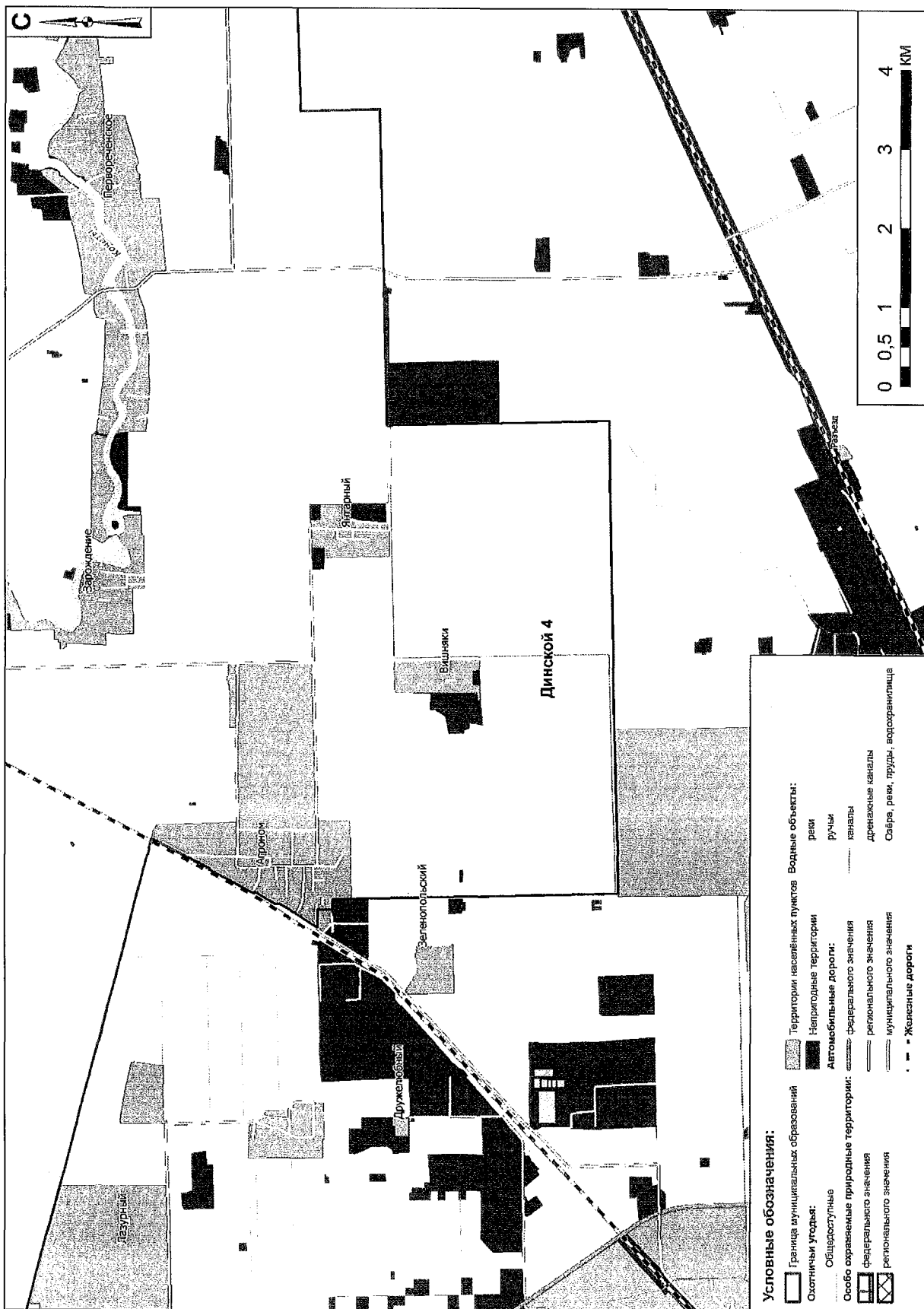
Карта-схема охотничьего угодья «Динской 1»



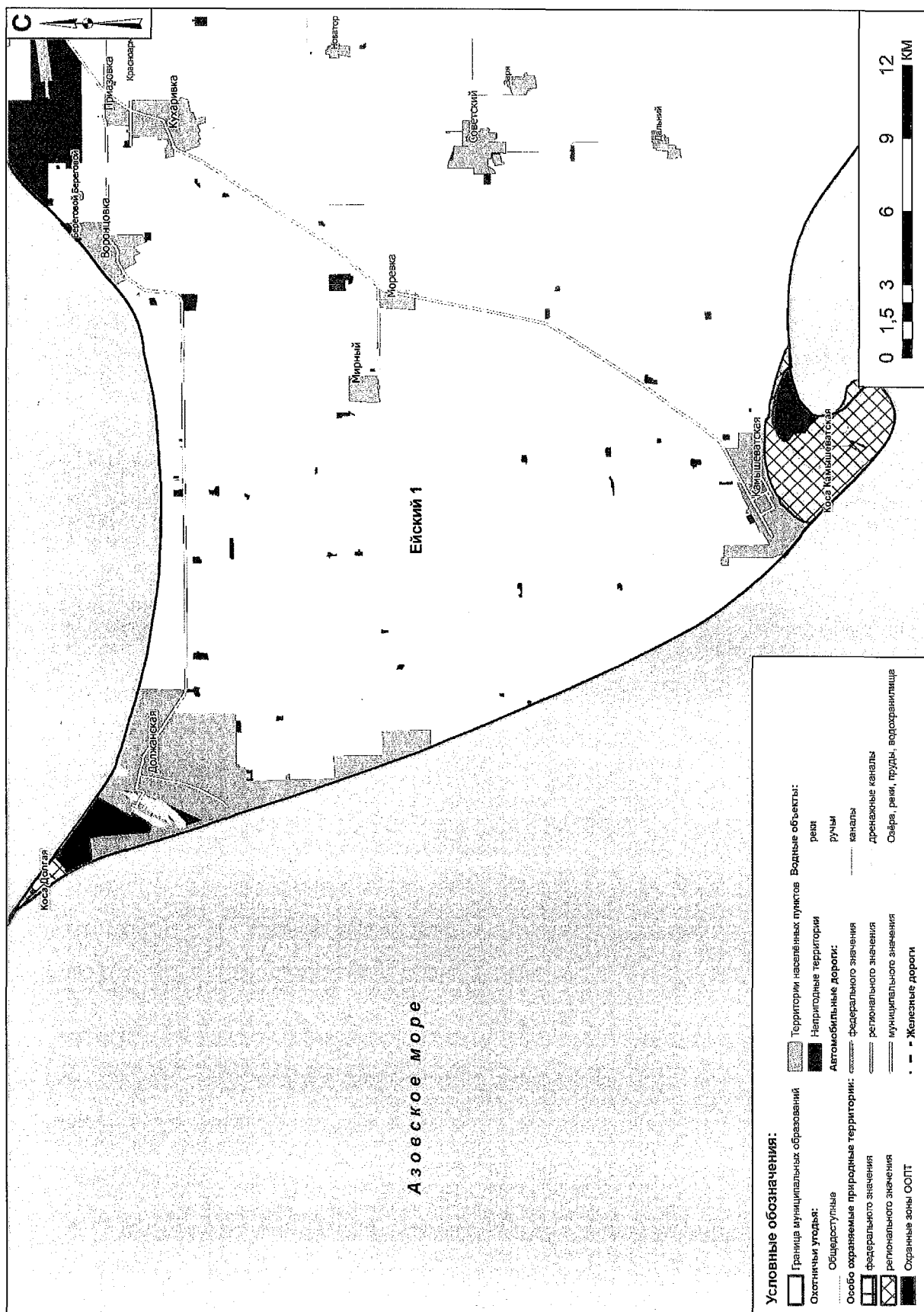
Карта-схема охотничьего угодья «Динской 2»



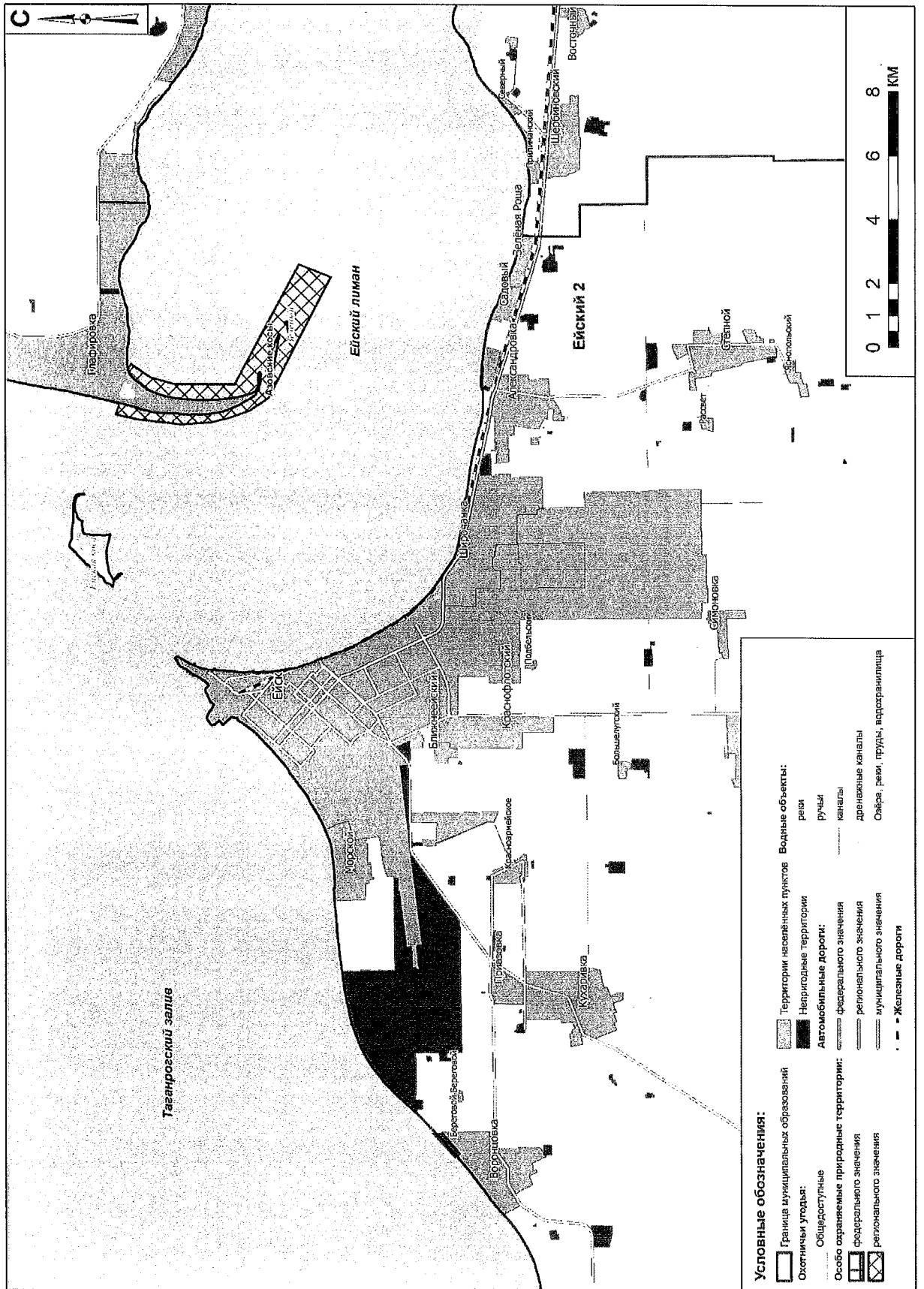
Карта-схема охотничьего угодья «Динской 4»



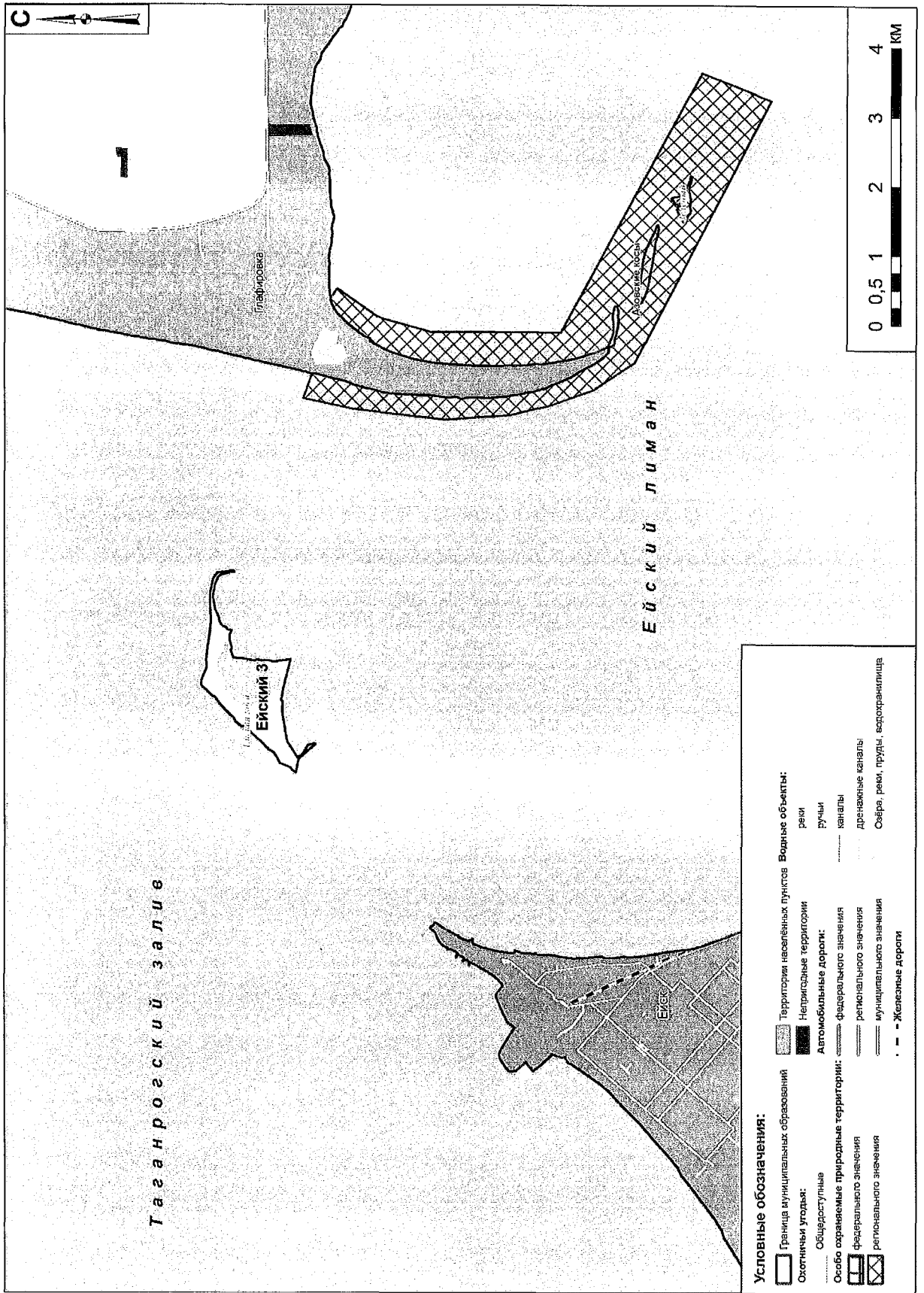
Карта-схема охотничьего угодья «Ейский 1»



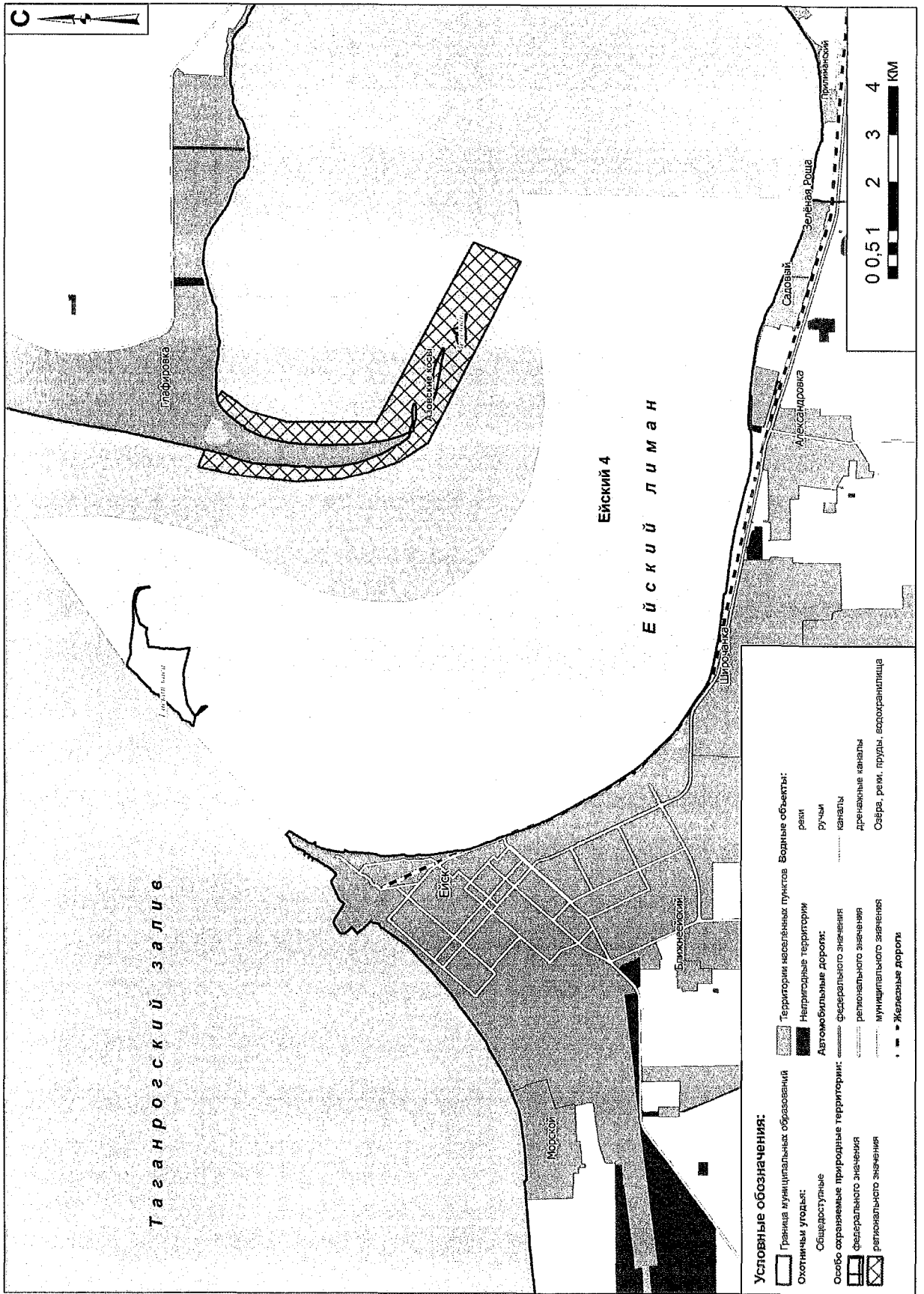
Карта-схема охотничьего угодья «Ейский 2»



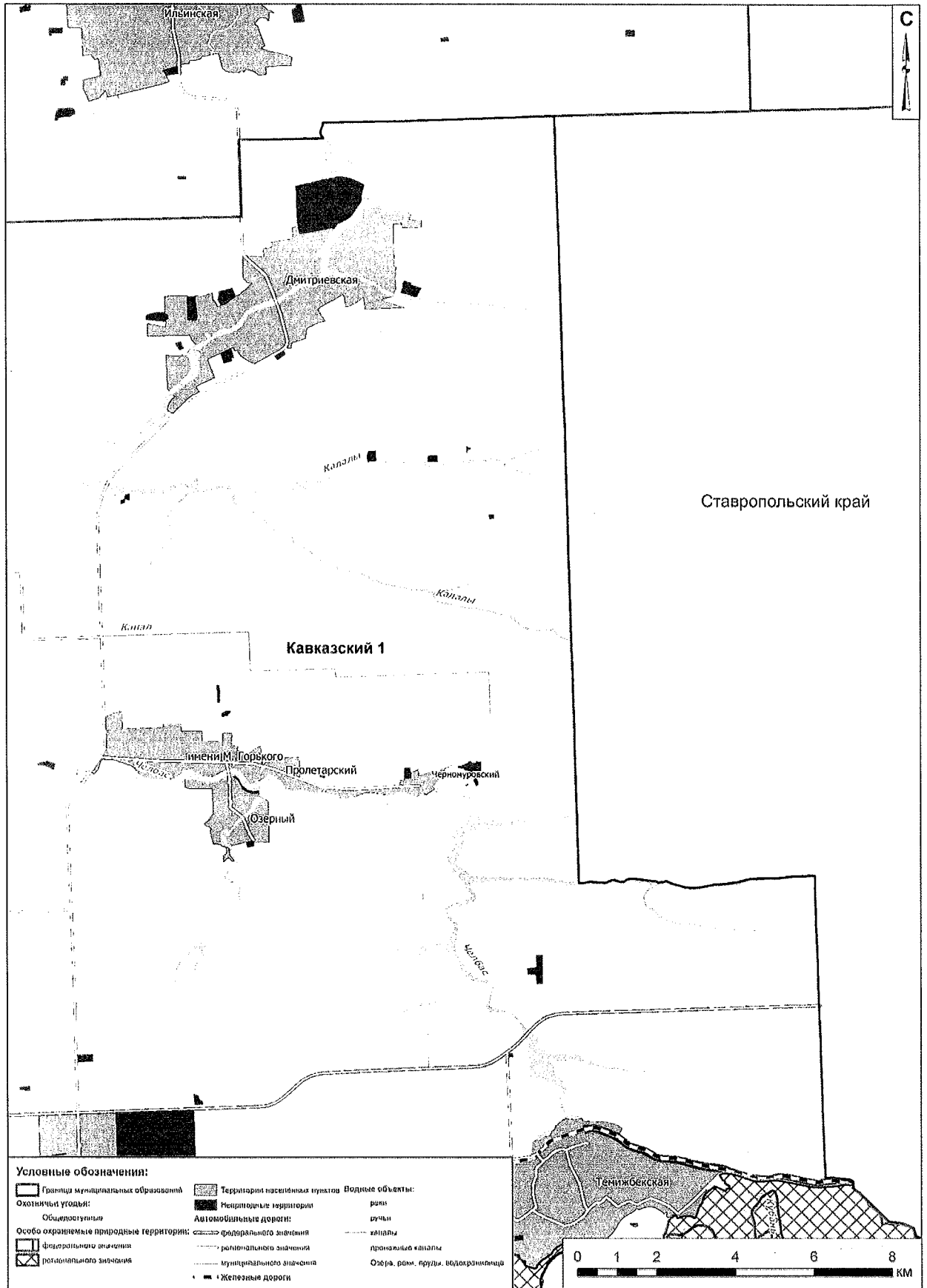
Карта-схема охотничьего угодья «Ейский 3»



Карта-схема охотничьего угодья «Ейский 4»

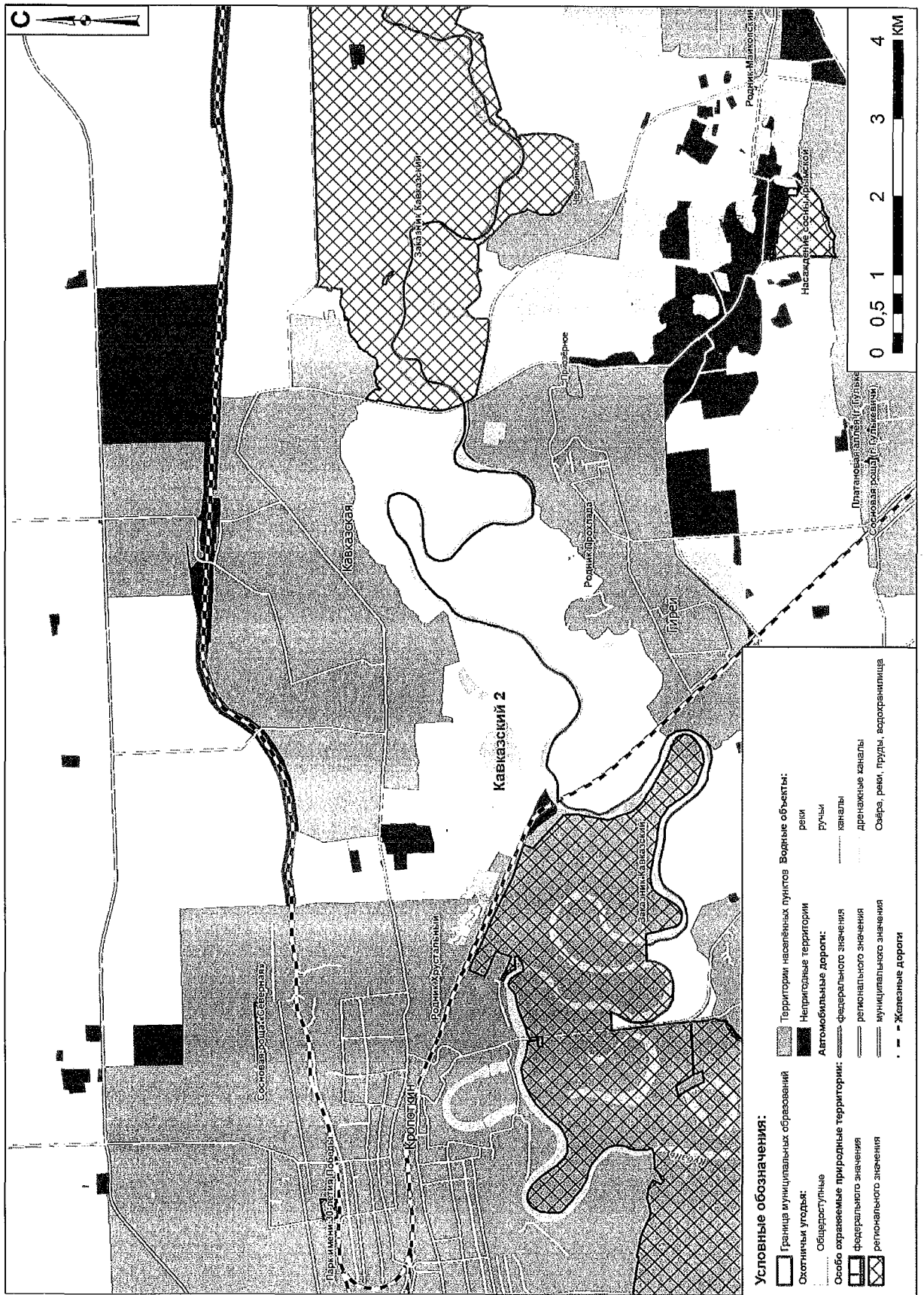


Карта-схема охотничьего угодья «Кавказский 1»





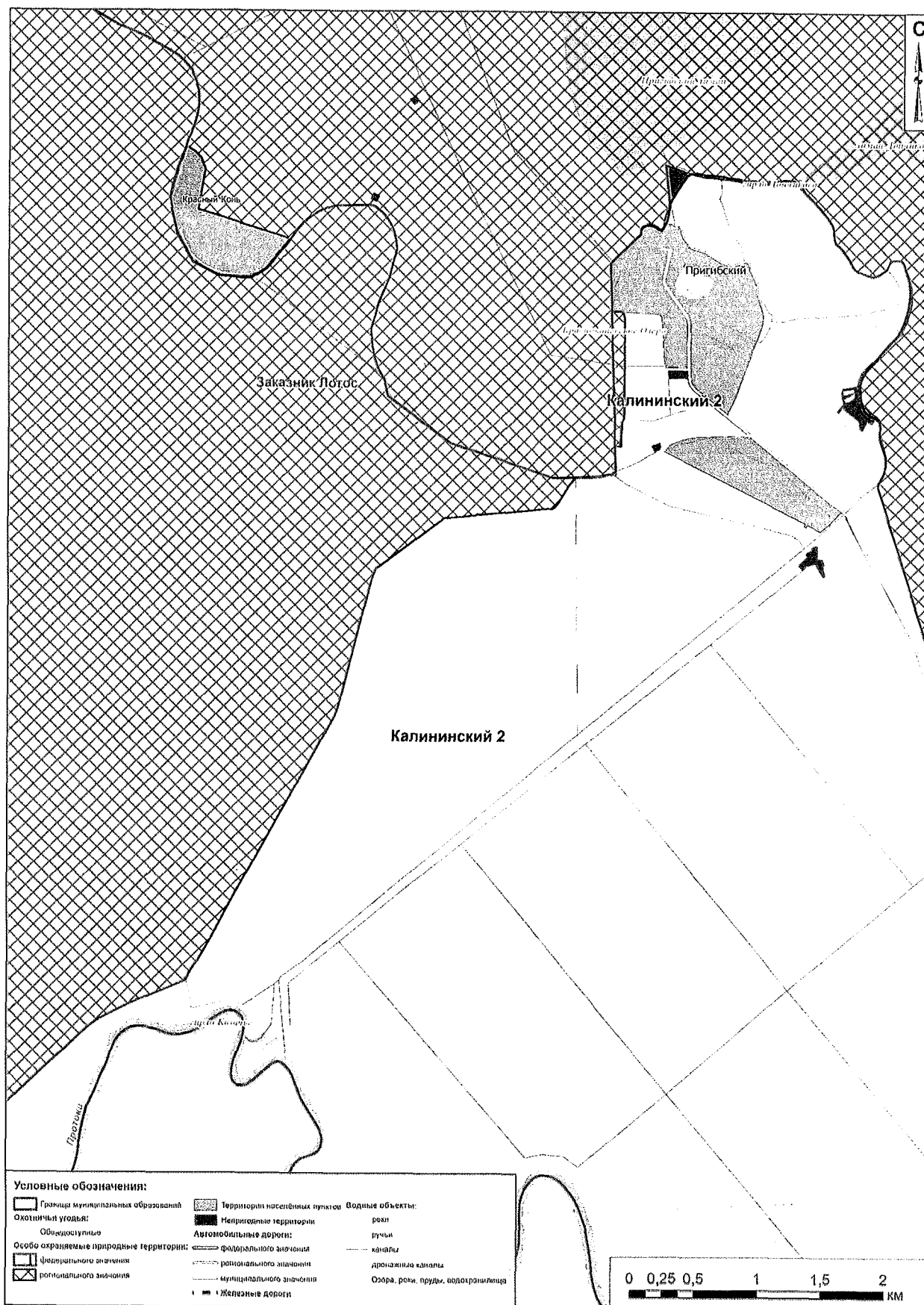
Карта-схема охотничьего угодья «Кавказский 2»



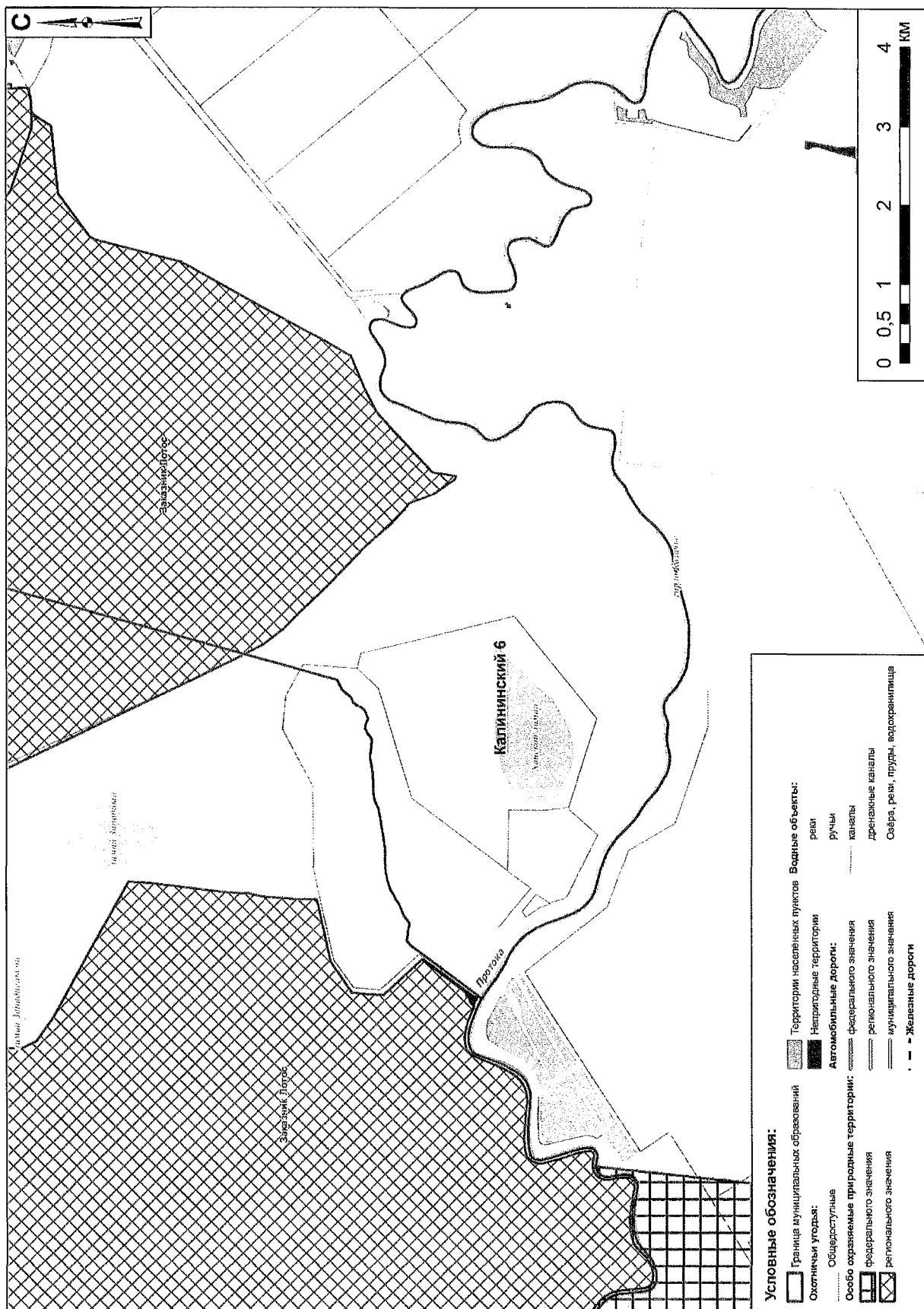
## Карта-схема охотничьего угодья «Калининский 1»



## Карта-схема охотничьего угодья «Калининский 2»



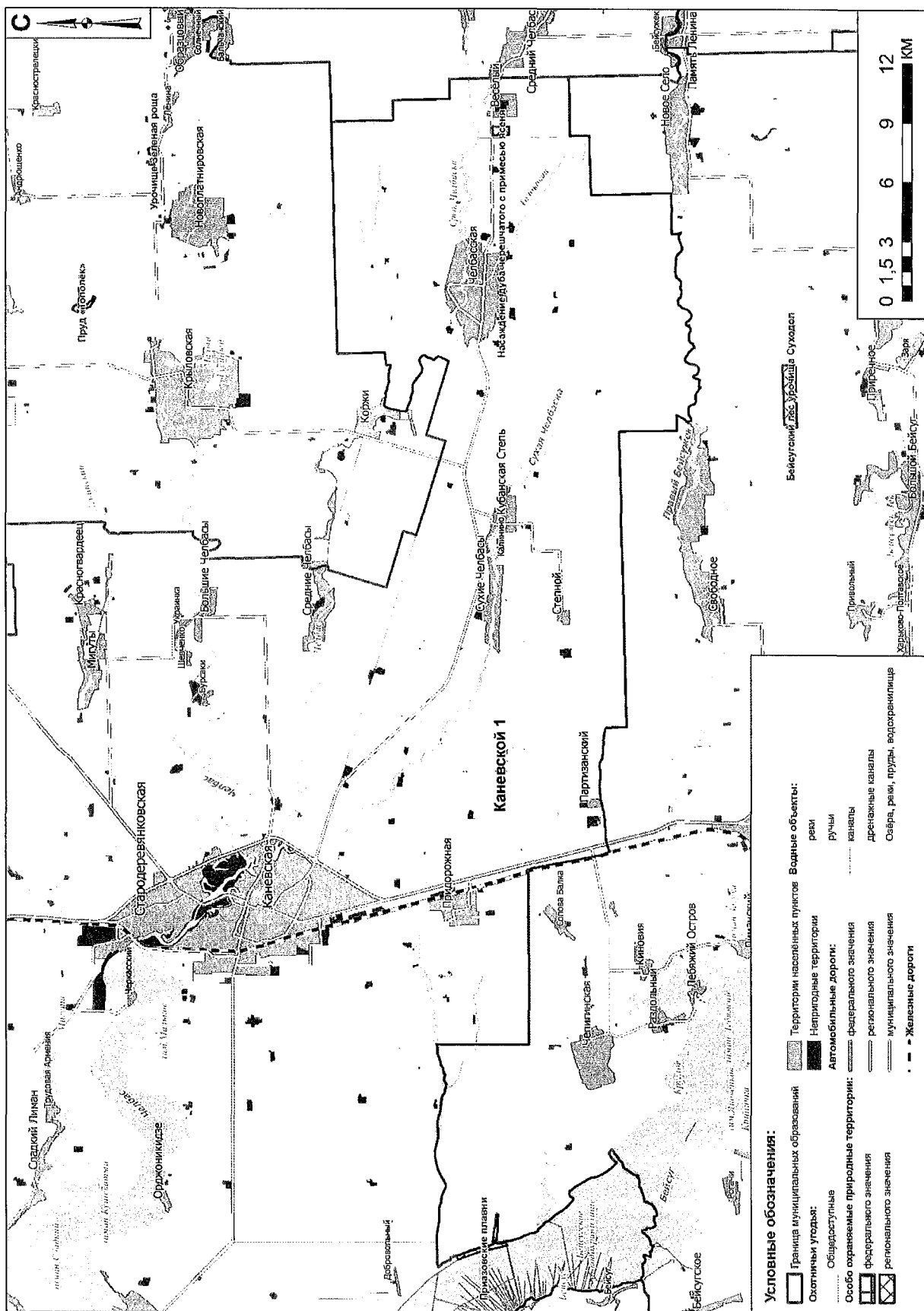
Карта-схема охотничьего угодья «Калининский 6»



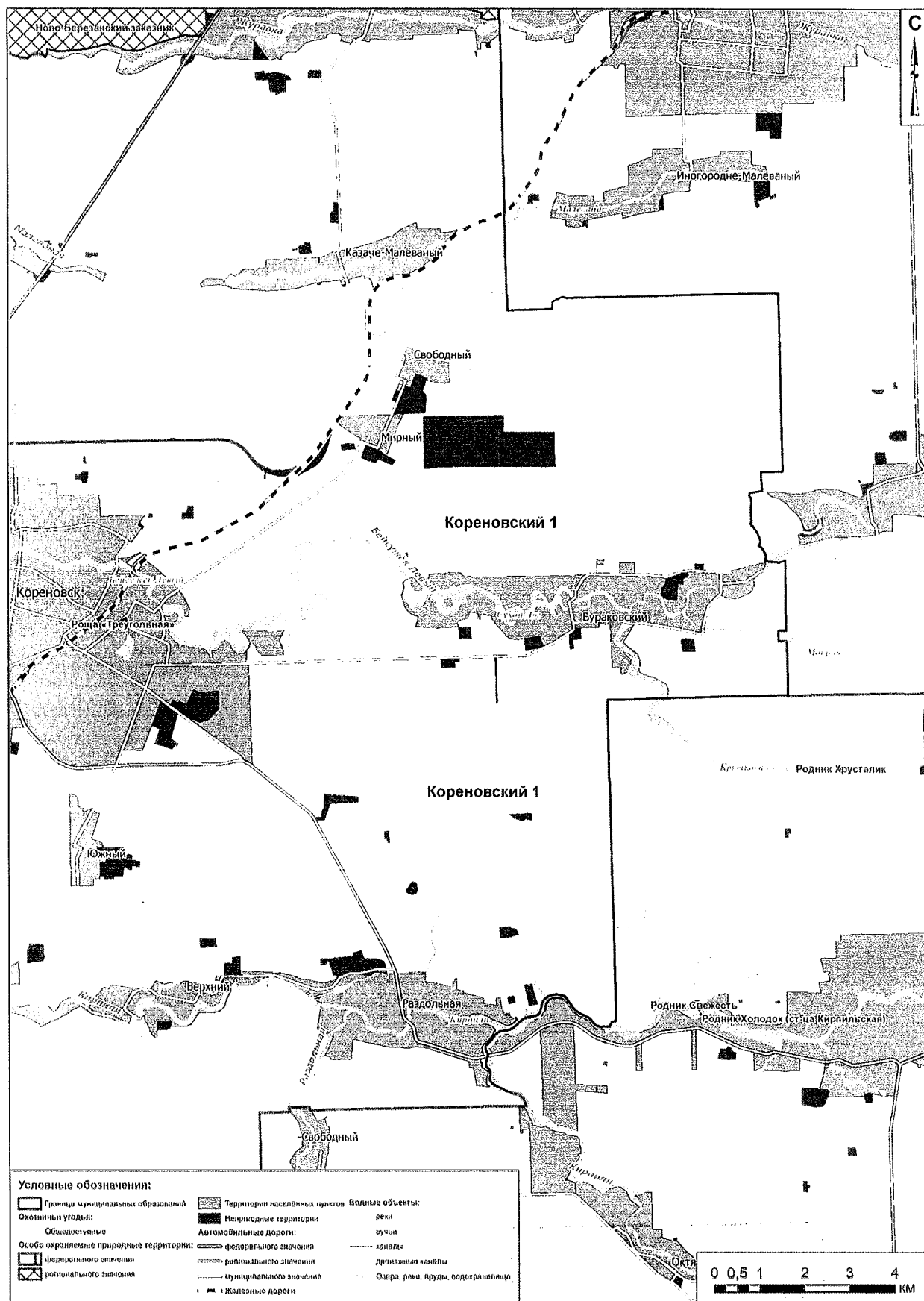
Карта-схема охотничьего угодья «Калининский 8»



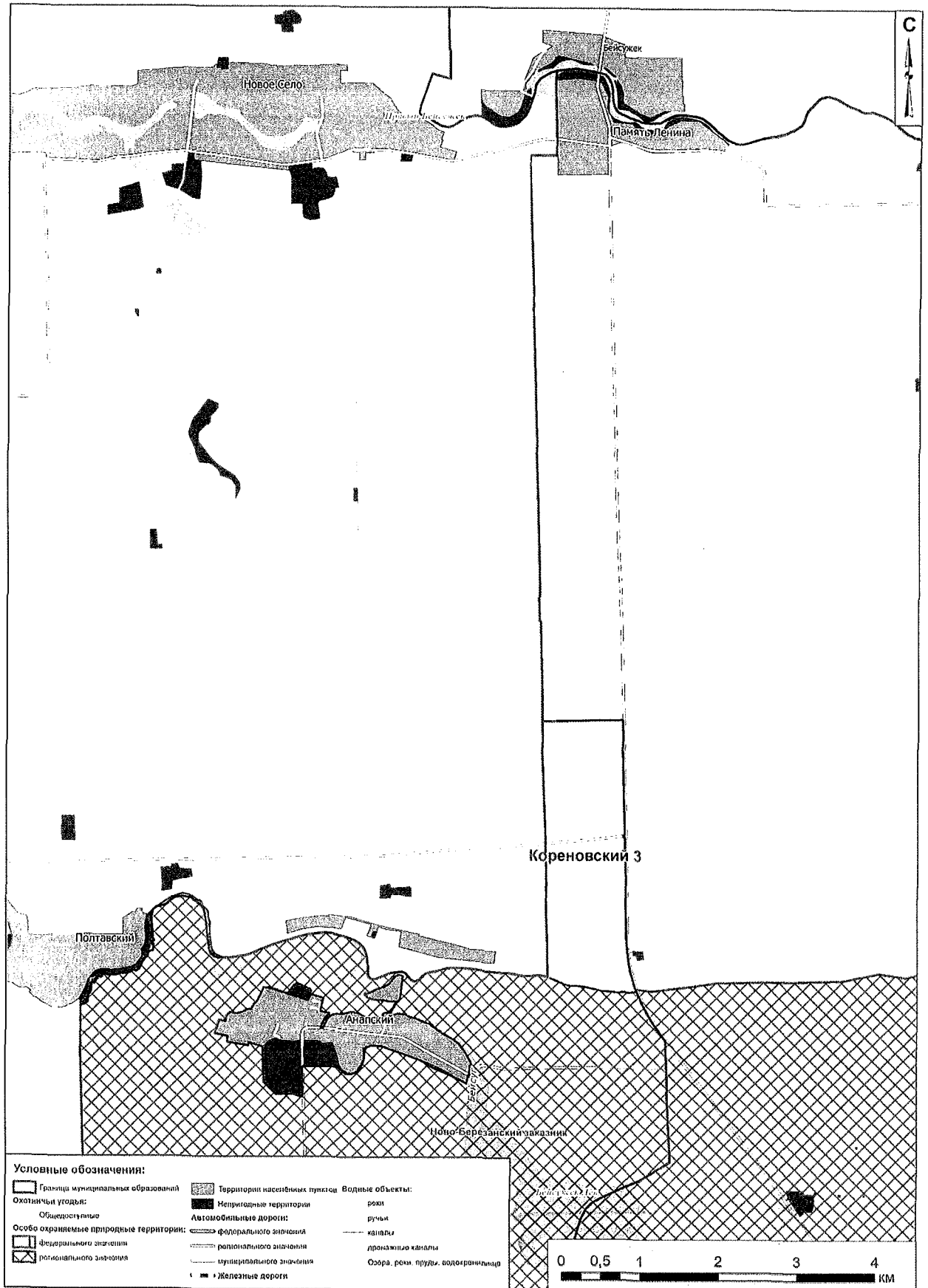
Карта-схема охотничьего угодья «Каневской 1»



## Карта-схема охотничьего угодья «Кореновский 1»



Карта-схема охотничьего угодья «Кореновский 3»

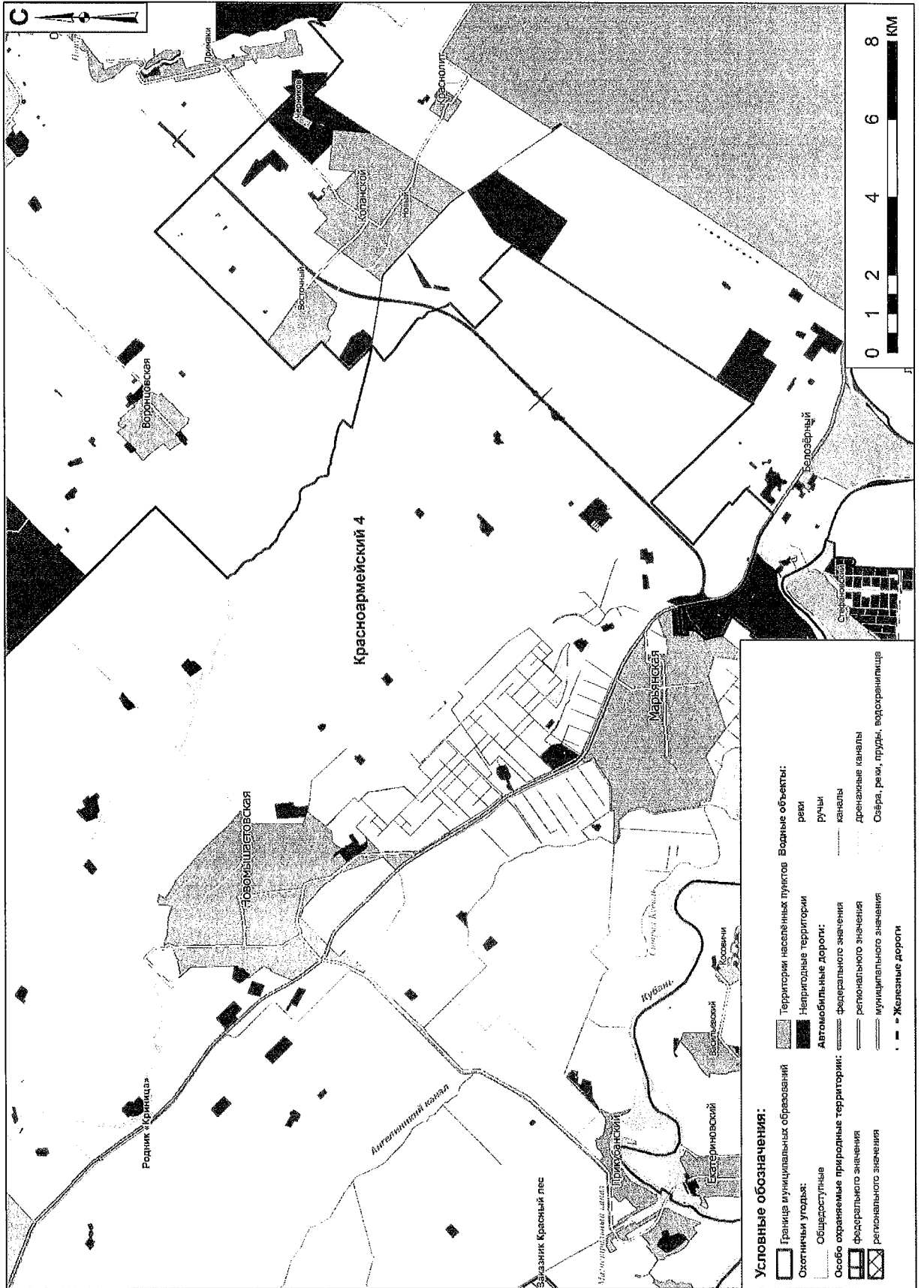




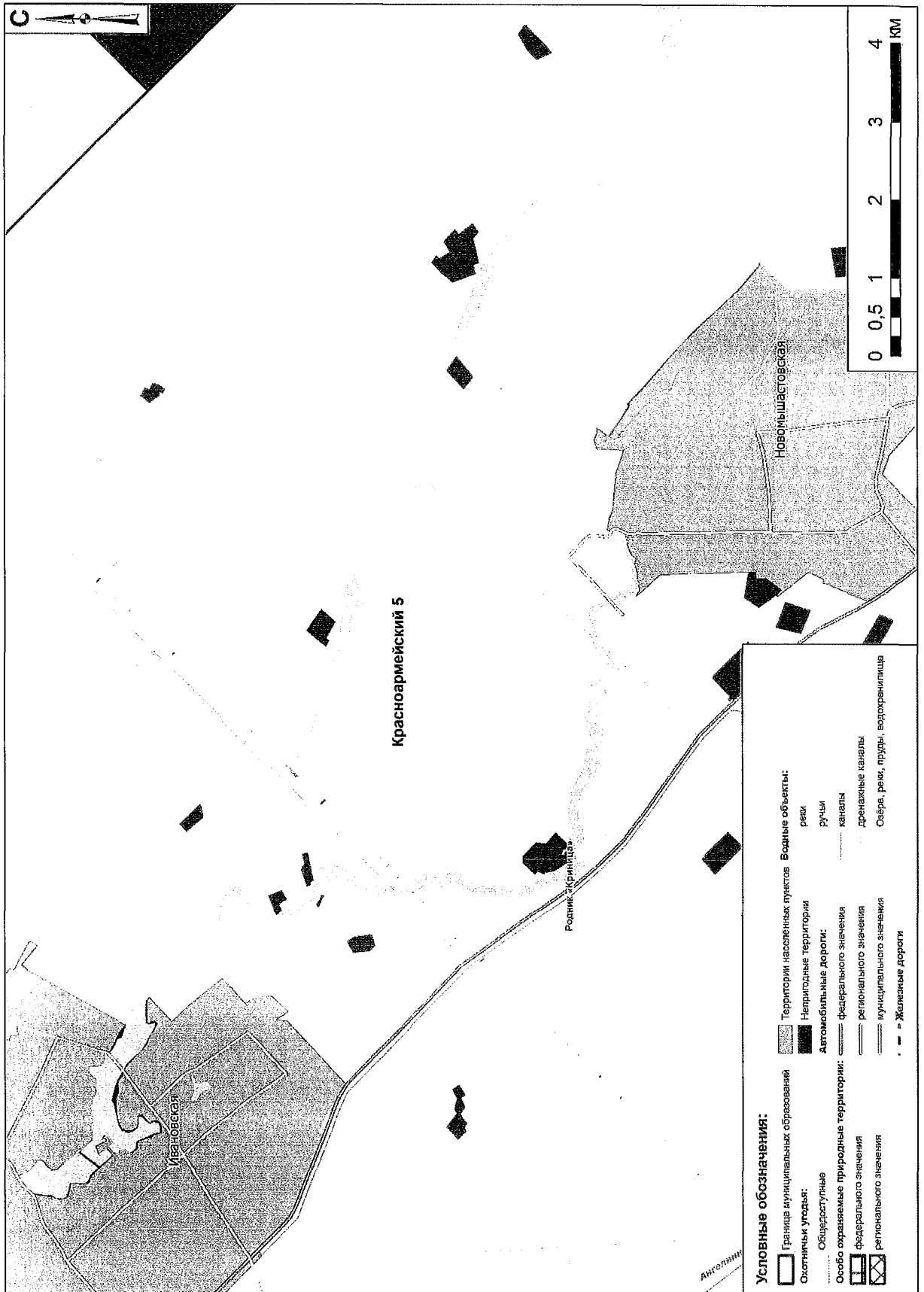




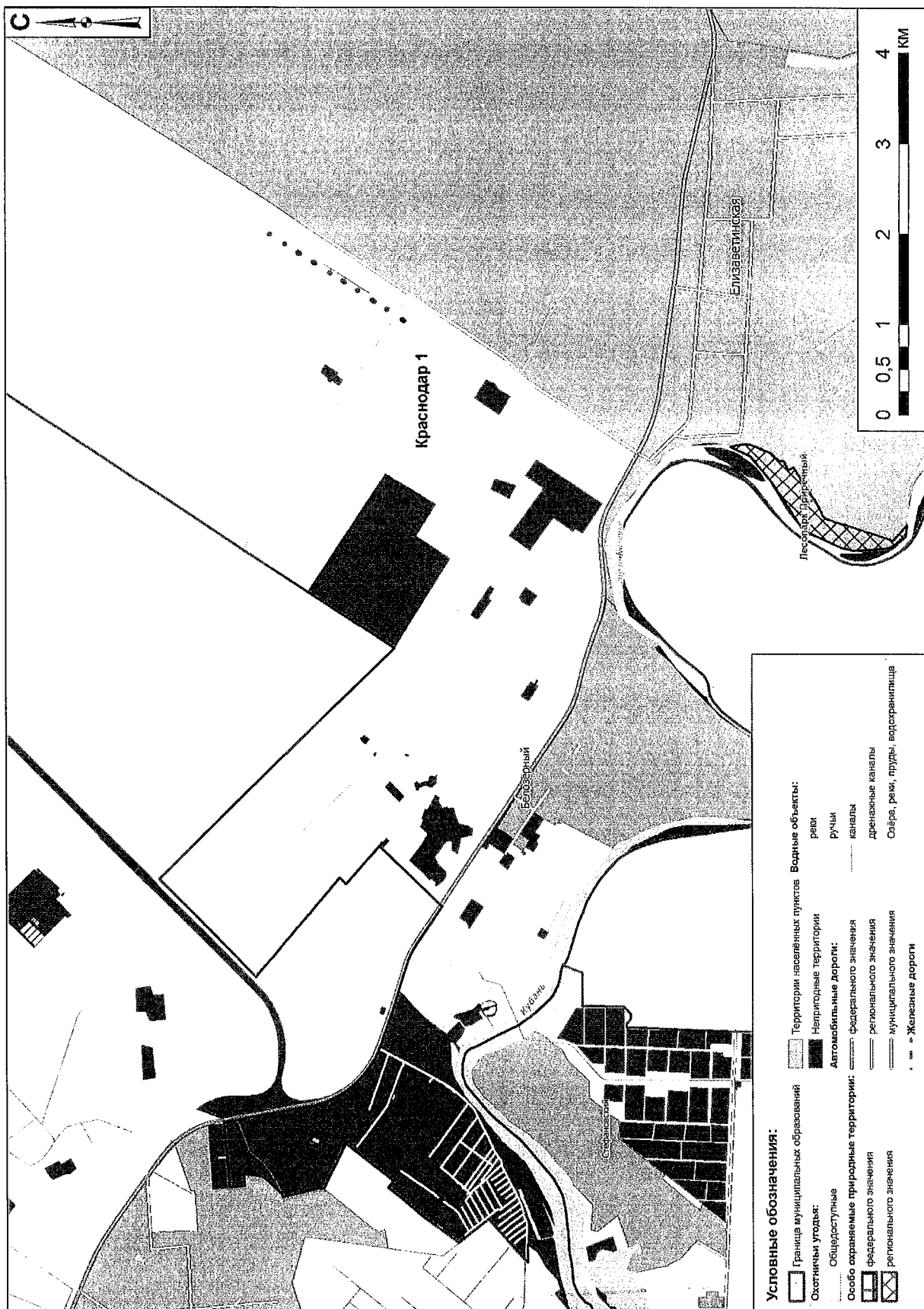
Карта-схема охотничьего угодья «Красноармейский 4»



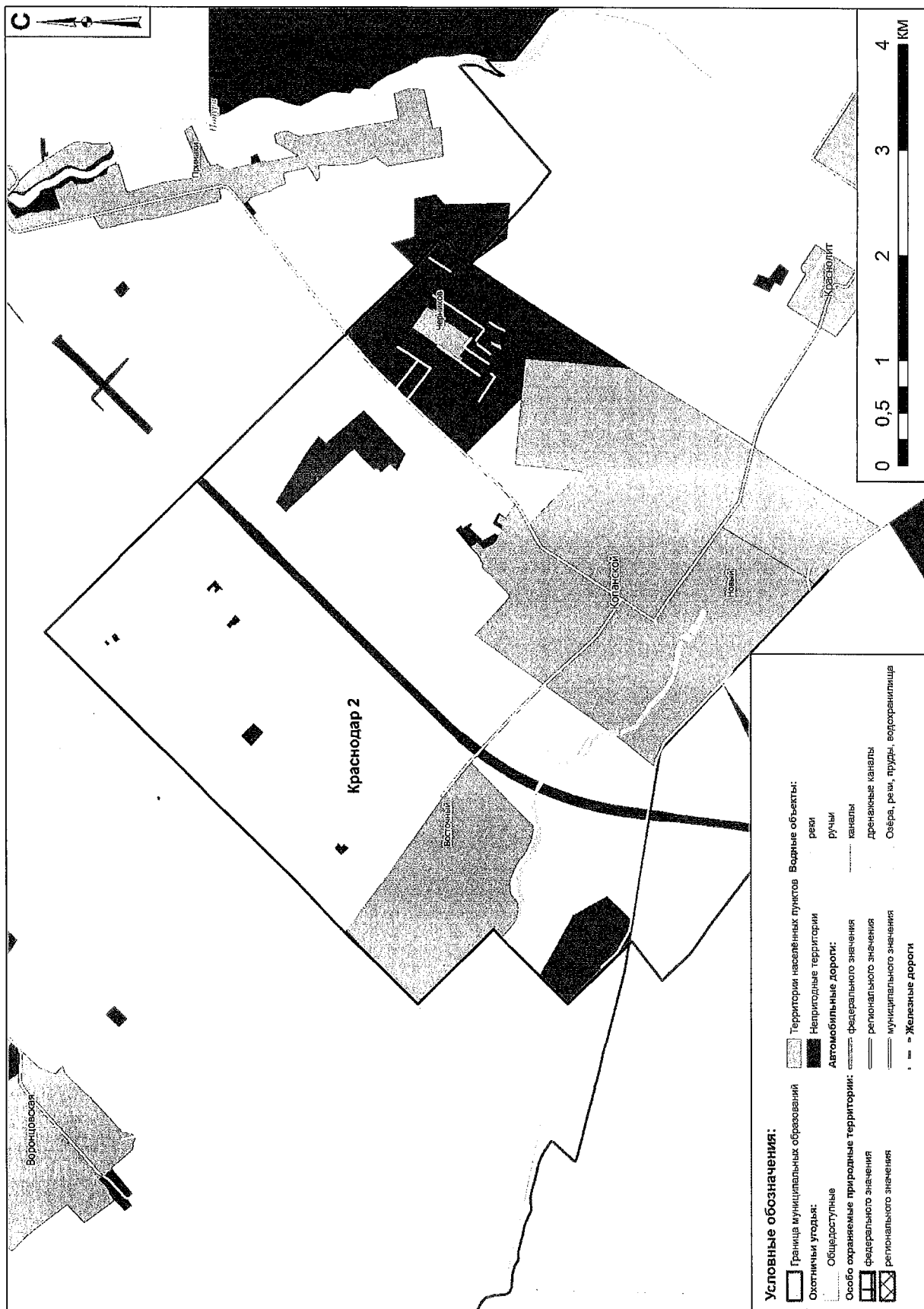
Карта-схема охотничьего угодья «Красноармейский 5»




Карта-схема охотничьего угодья «Краснодар 1»



Карта-схема охотничьего угодья «Краснодар 2»

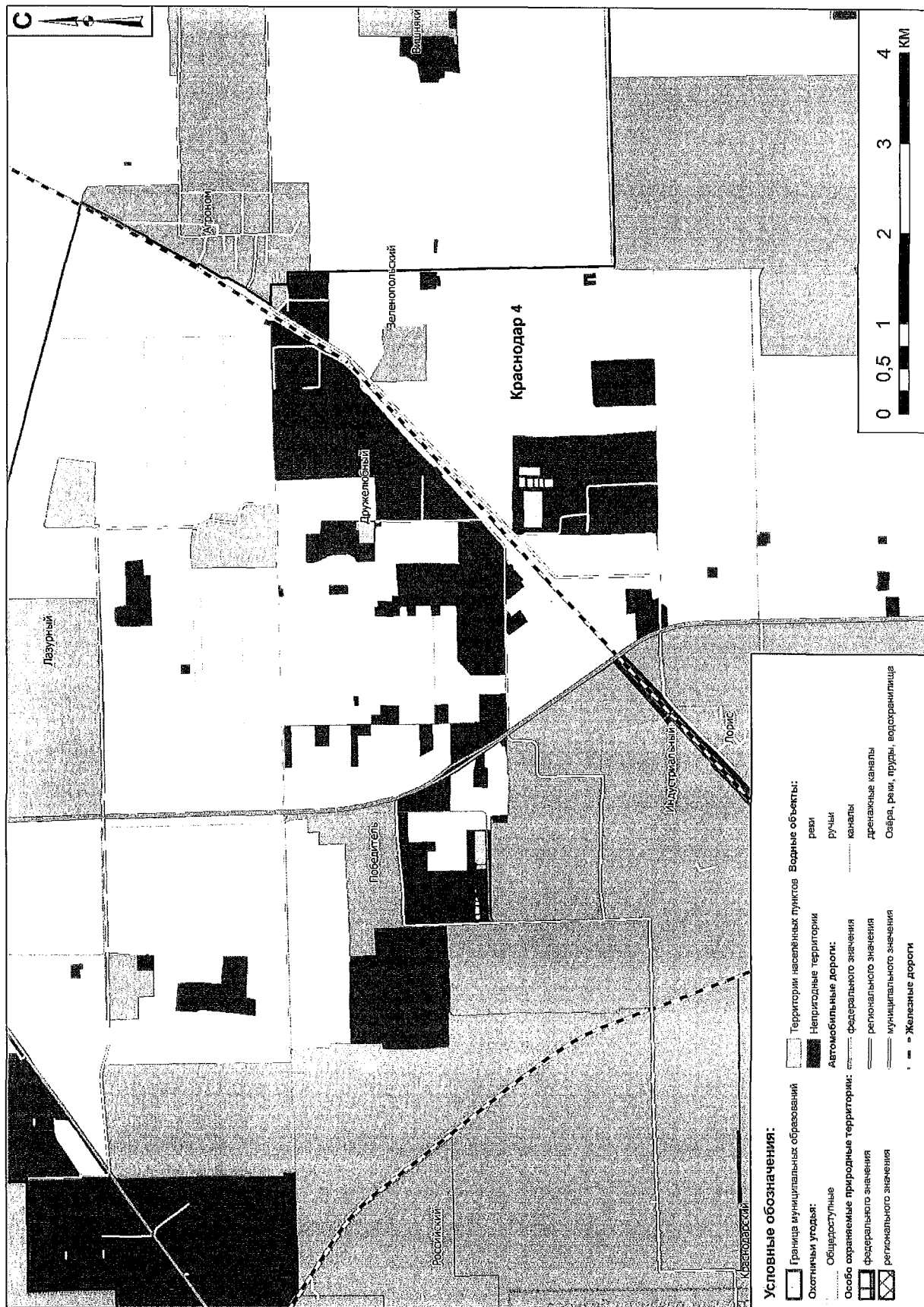


Карта-схема охотничьего угодья «Краснодар 3»





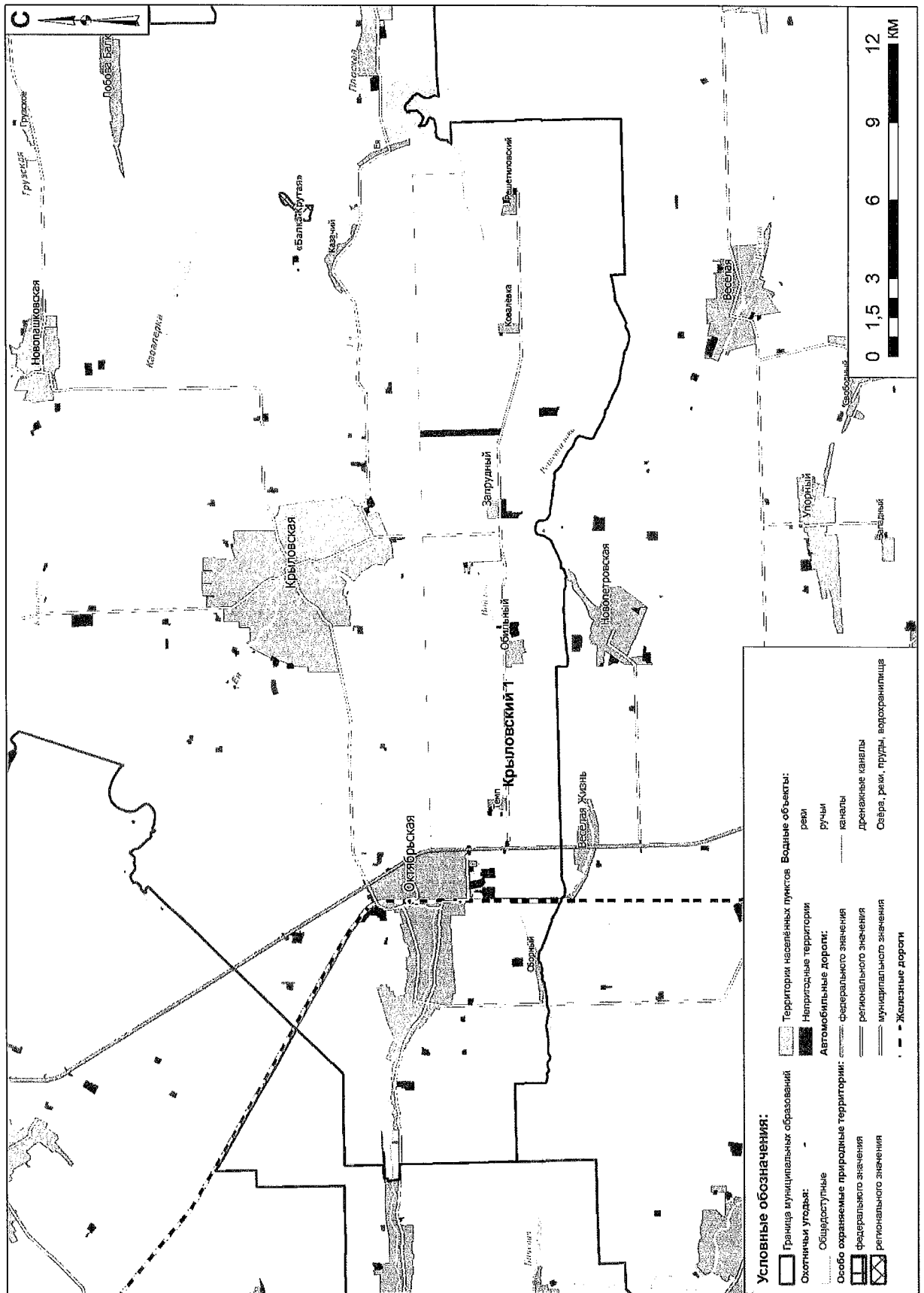
Карта-схема охотничьего угодья «Краснодар 4»



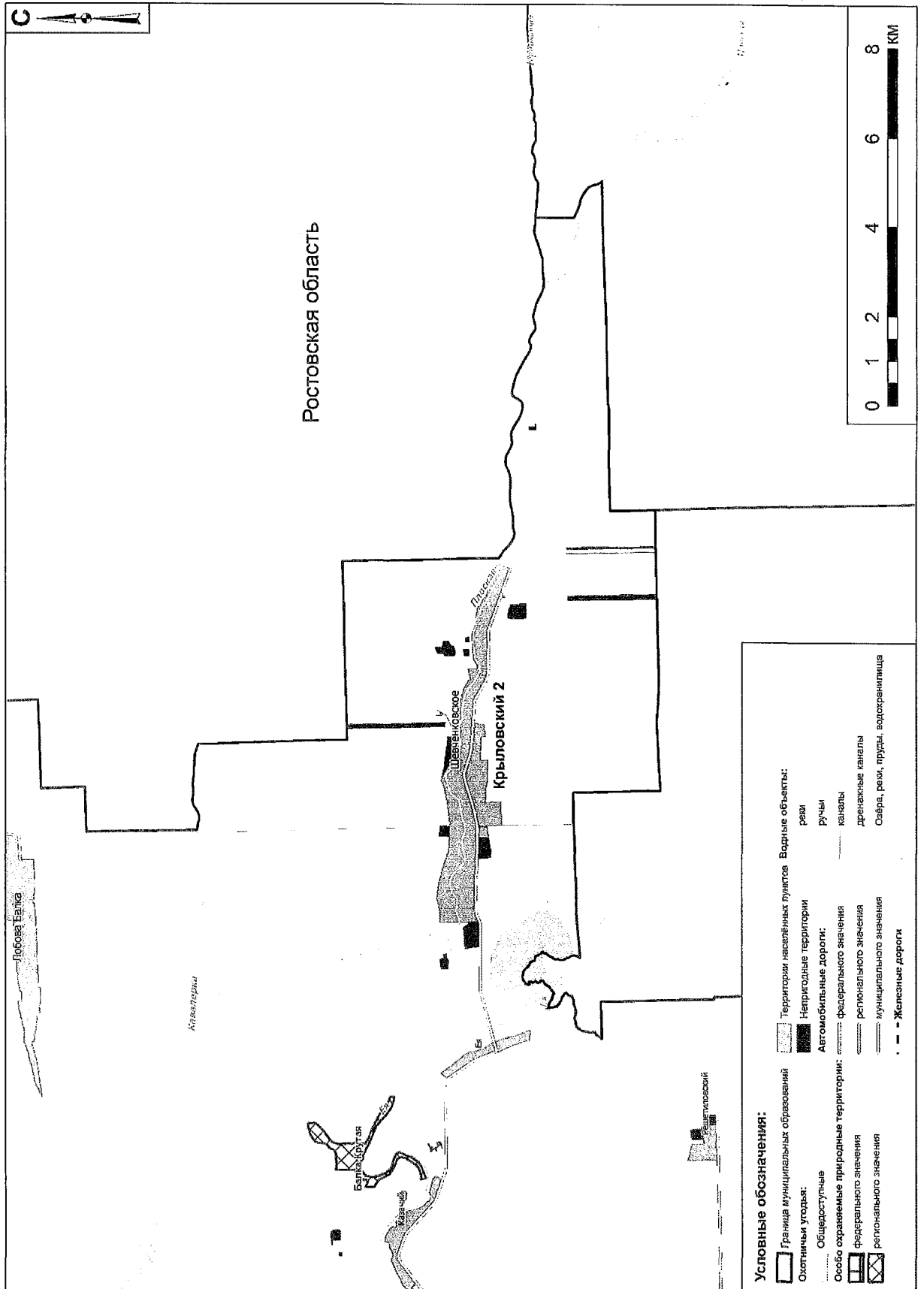




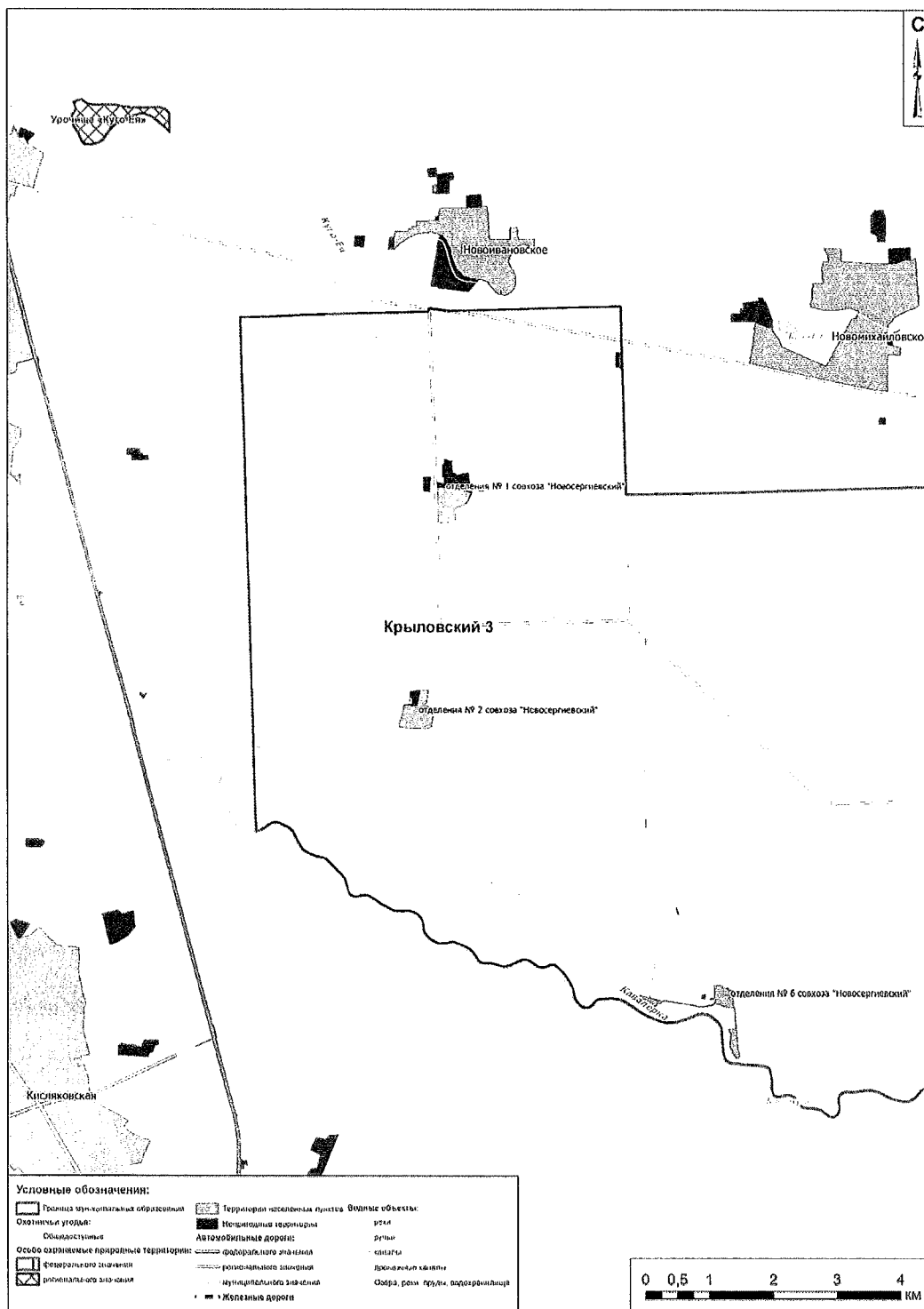
Карта-схема охотничьего угодья «Крыловский 1»



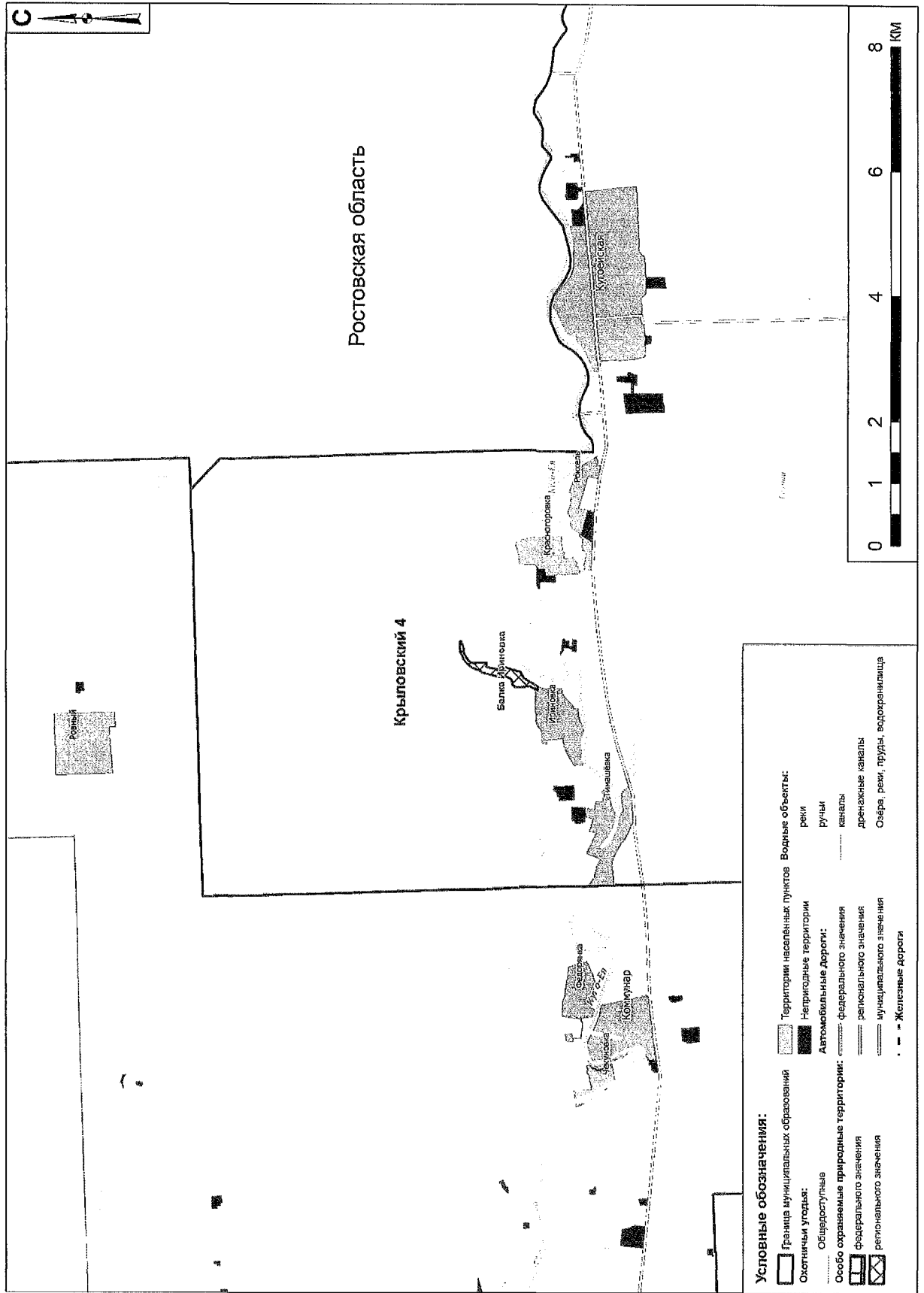
Карта-схема охотничьего угодья «Крыловский 2»



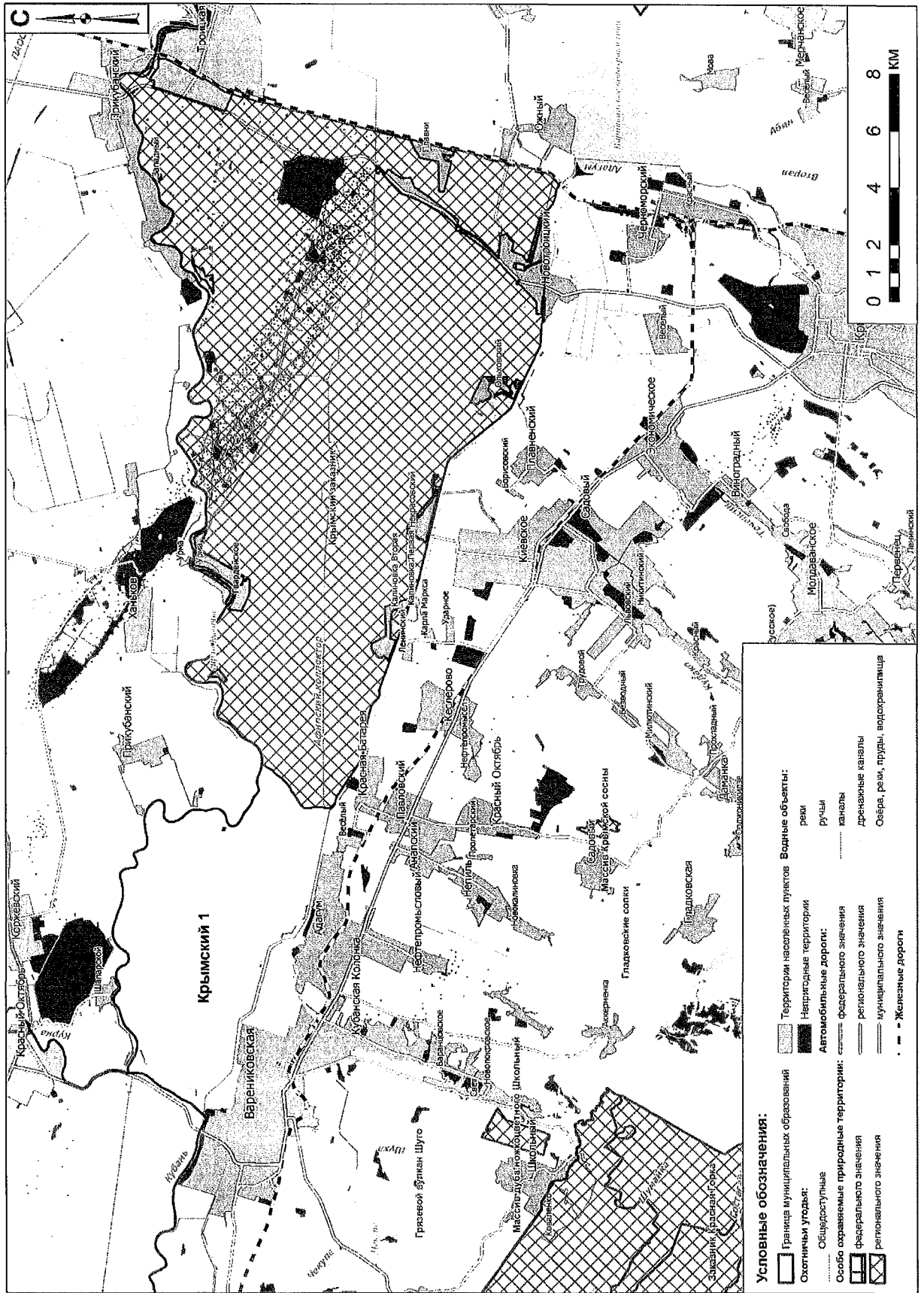
Карта-схема охотничьего угодья «Крыловский 3»



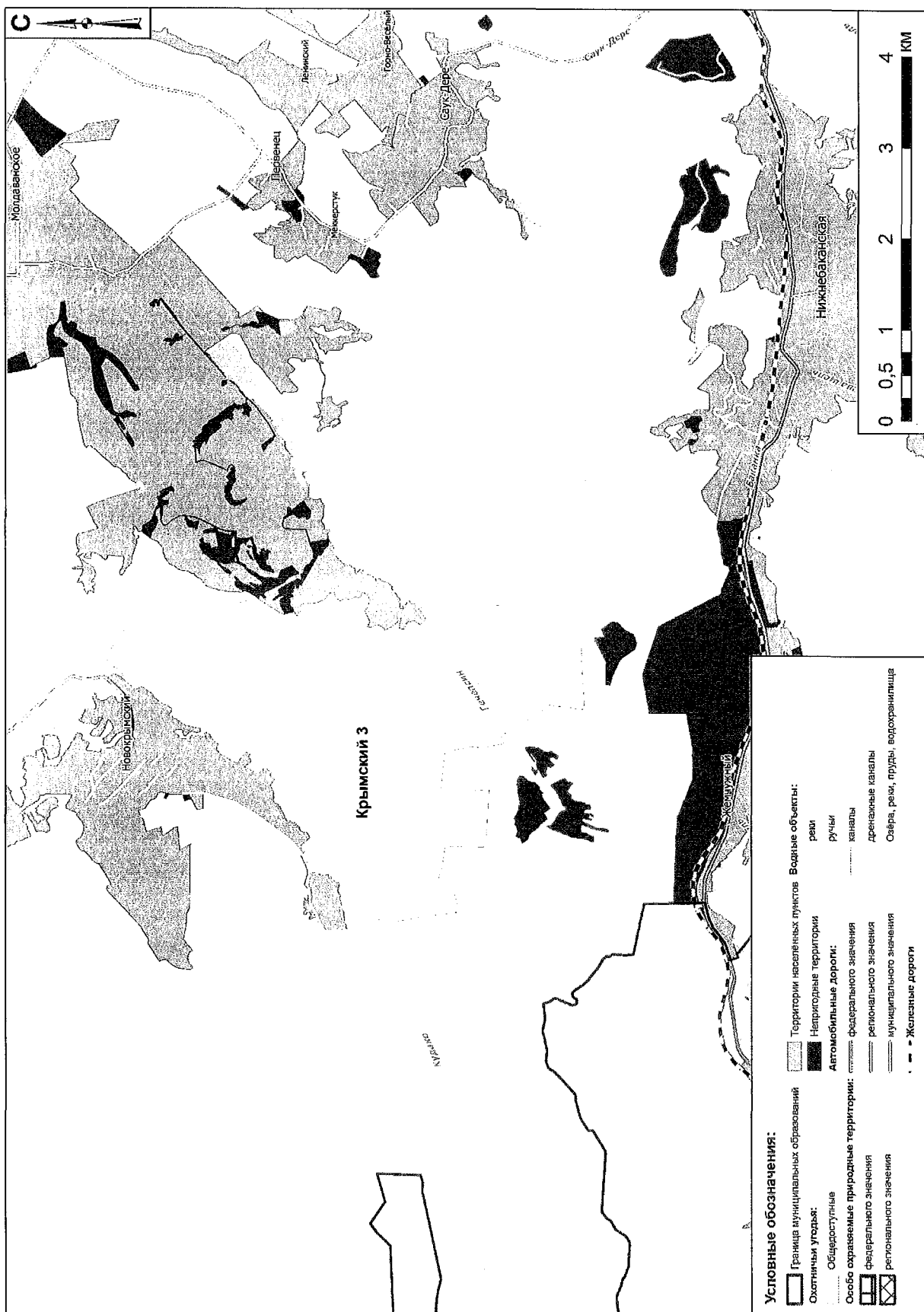
Карта-схема охотничьего угодья «Крыловский 4»



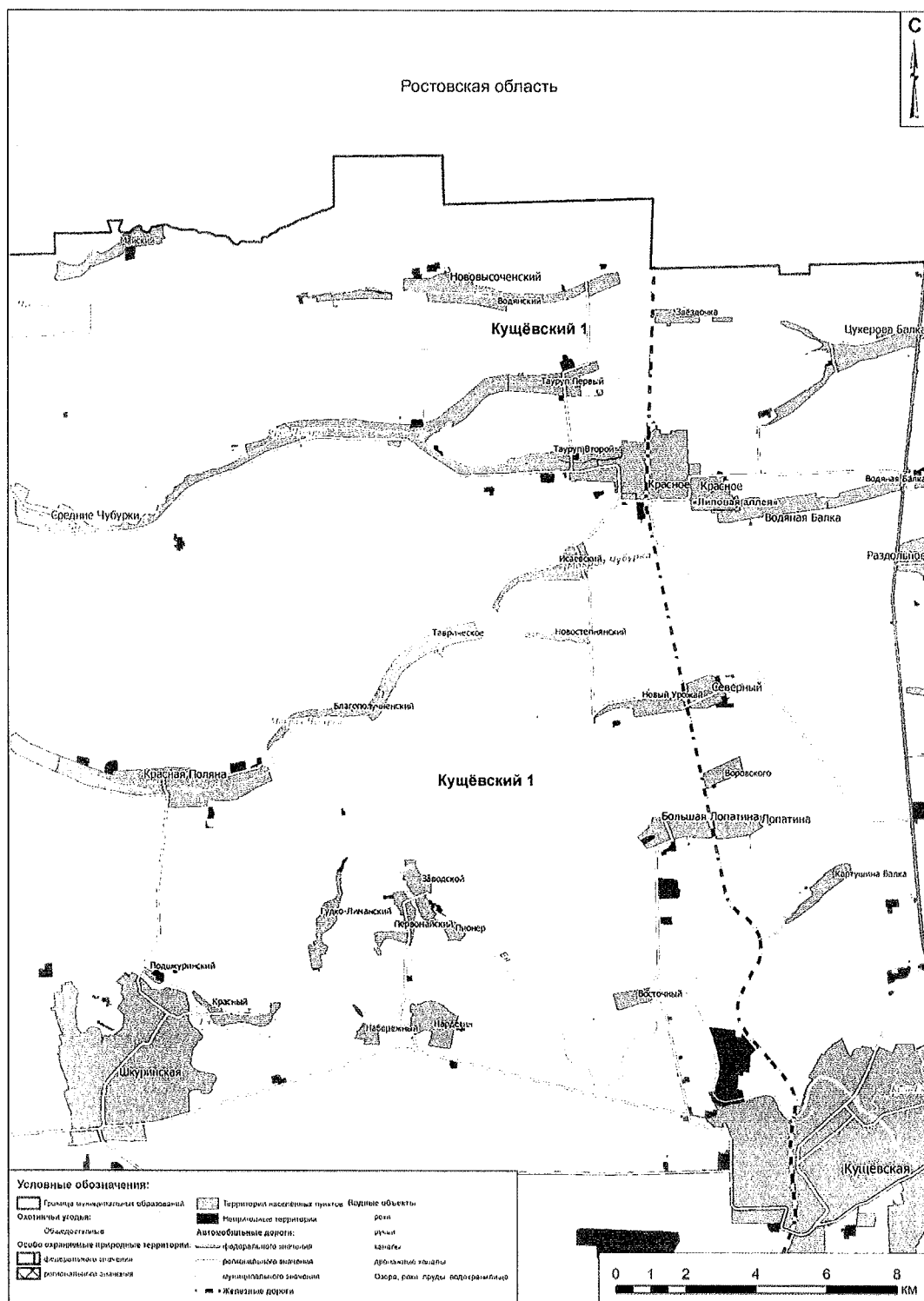
Карта-схема охотничьего угодья «Крымский 1»



Карта-схема охотничьего угодья «Крымский 3»



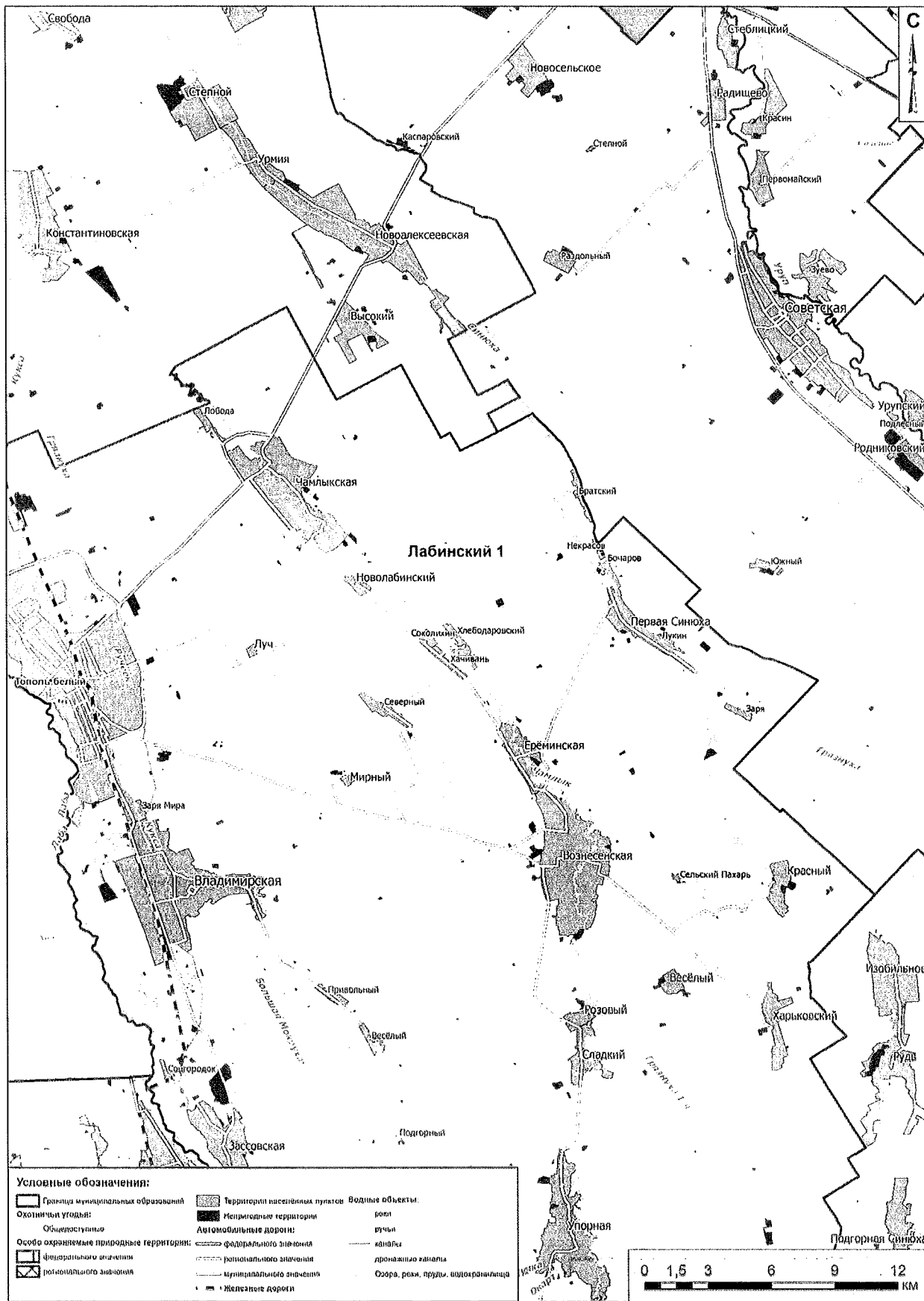
## Карта-схема охотничьего угодья «Кущёвский 1»



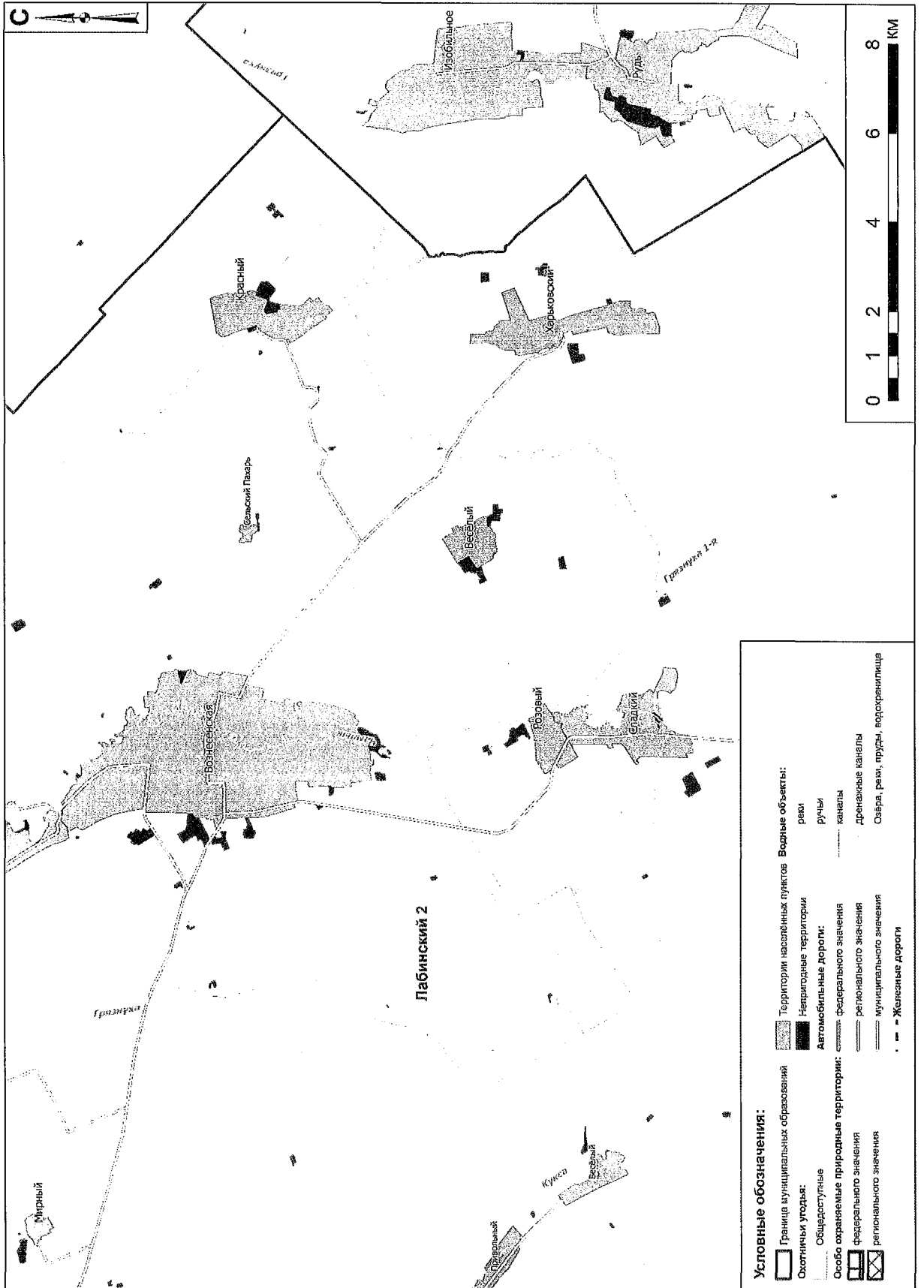




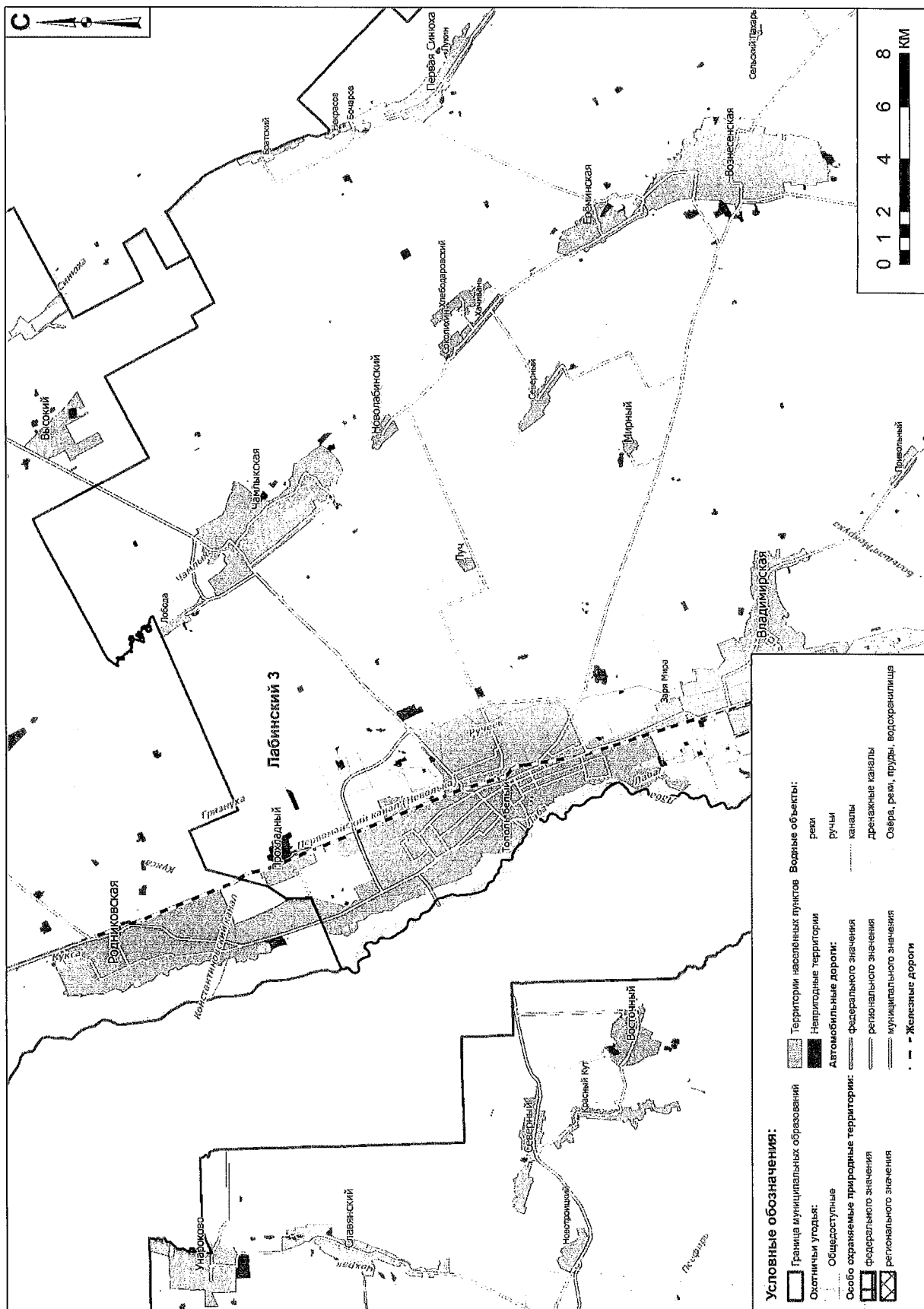
Карта-схема охотничьего угодья «Лабинский 1»



Карта-схема охотничьего угодья «Лабинский 2»



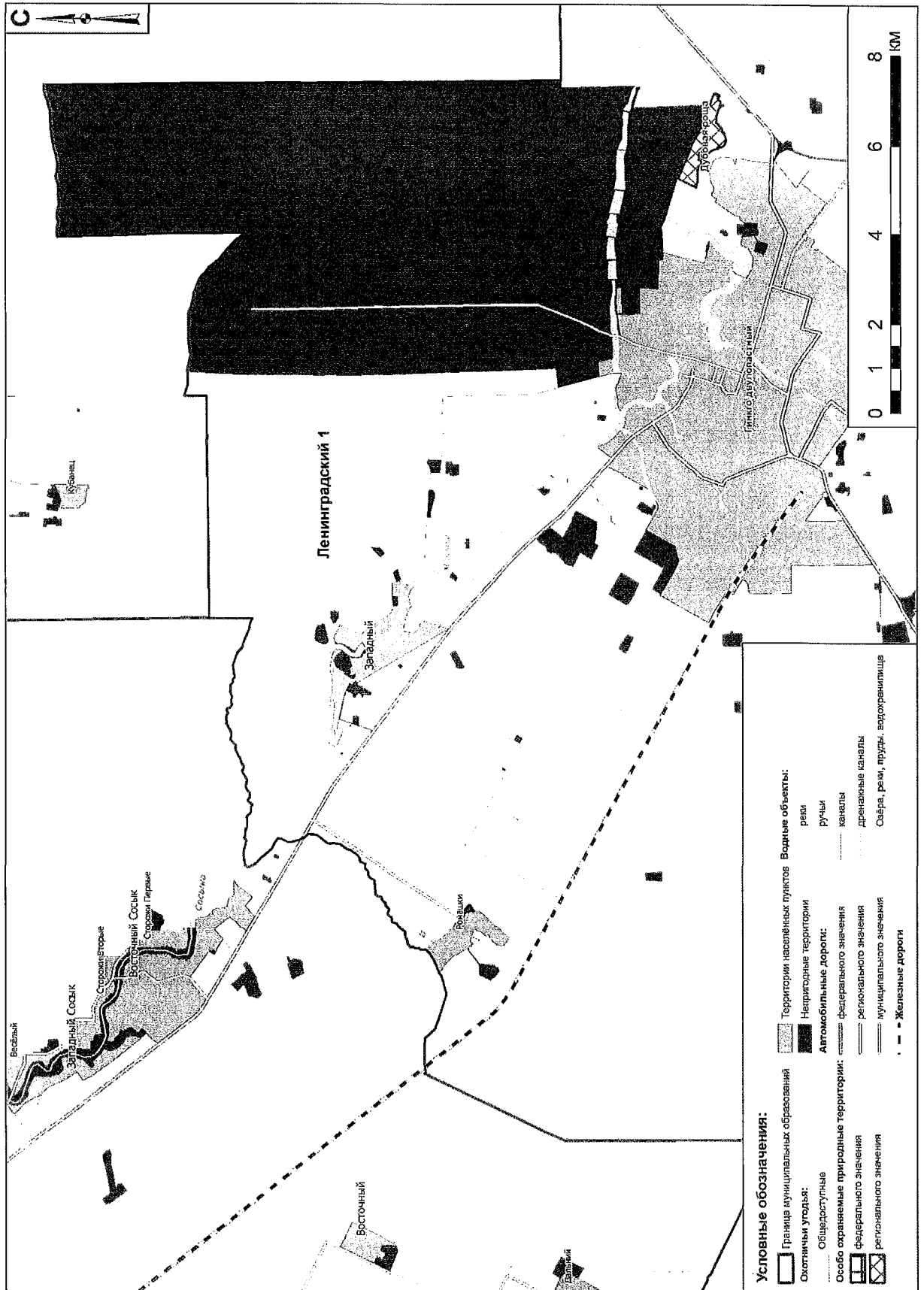
Карта-схема охотничьего угодья «Лабинский 3»



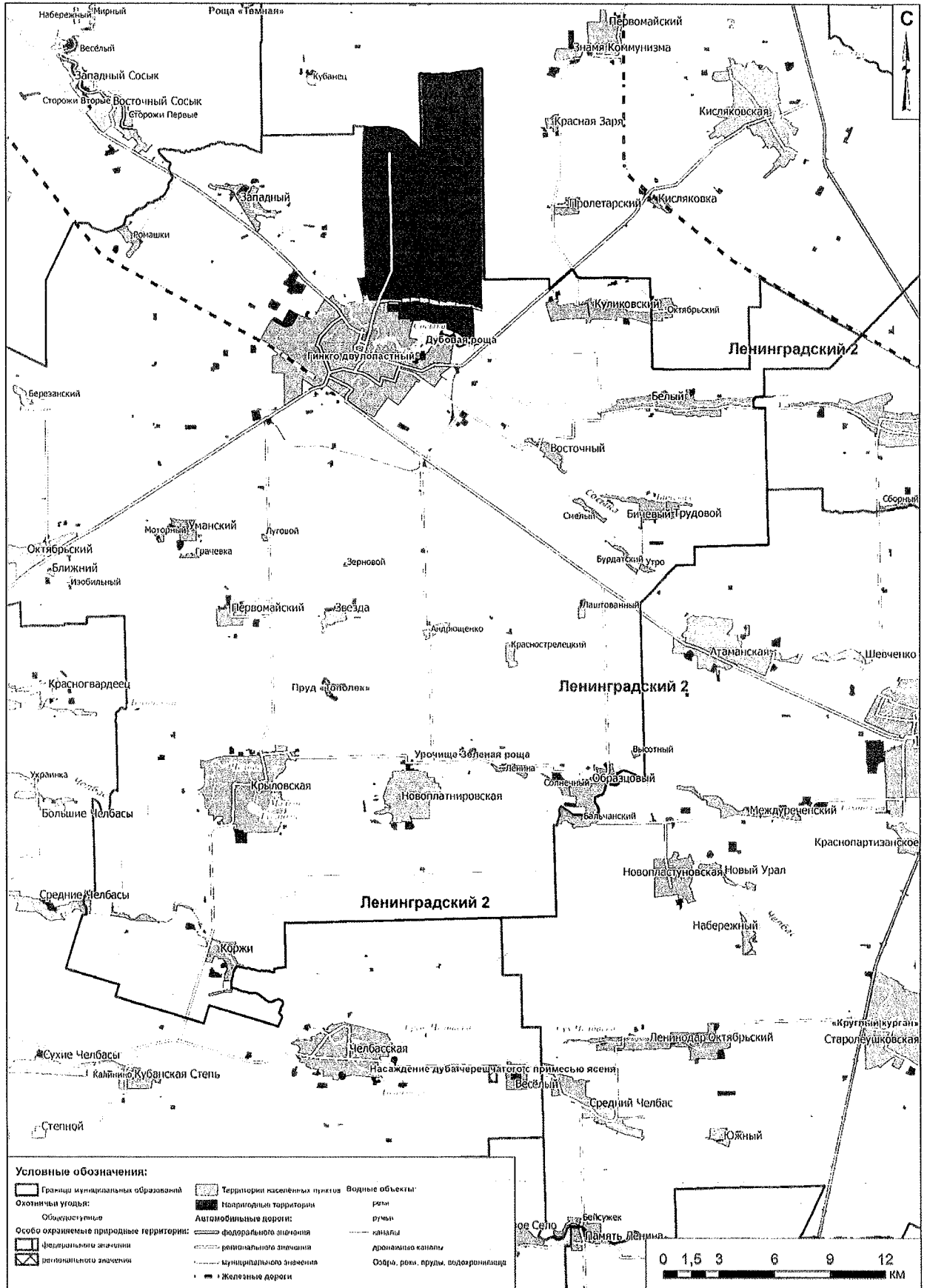
Карта-схема охотничьего угодья «Лабинский 5»



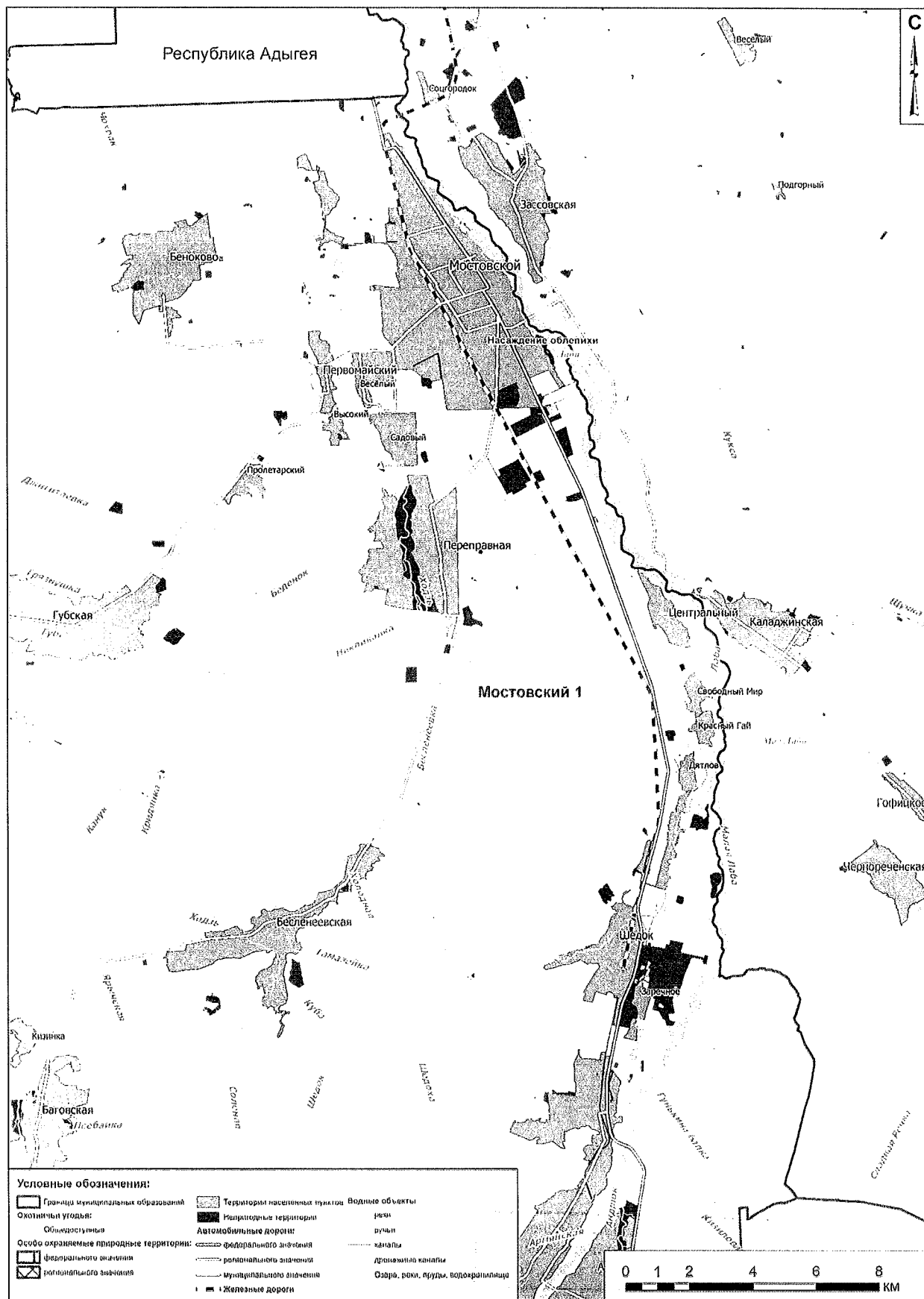
Карта-схема охотничьего угодья «Ленинградский 1»



Карта-схема охотничьего угодья «Ленинградский 2»

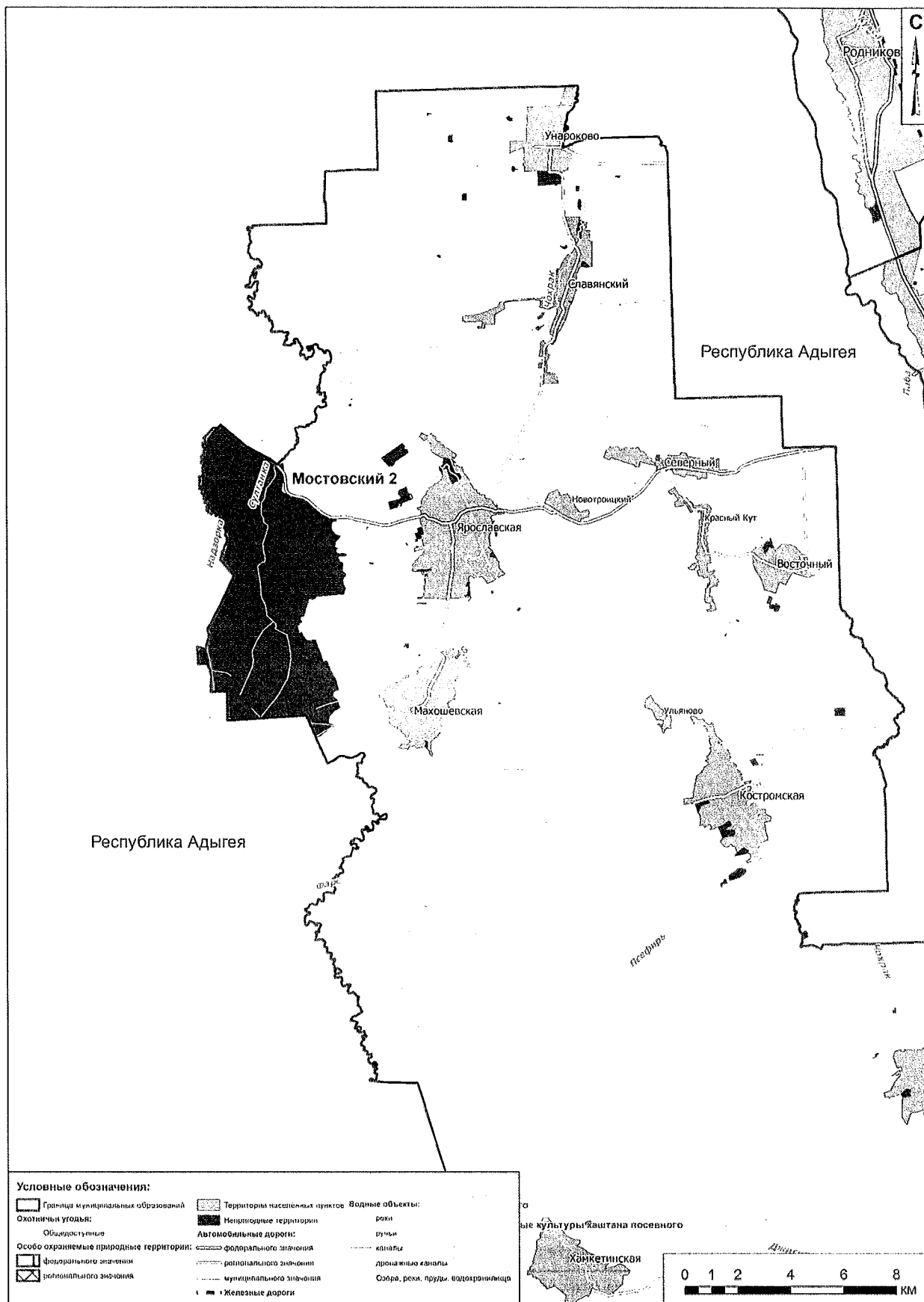


## Карта-схема охотничьего угодья «Мостовский 1»

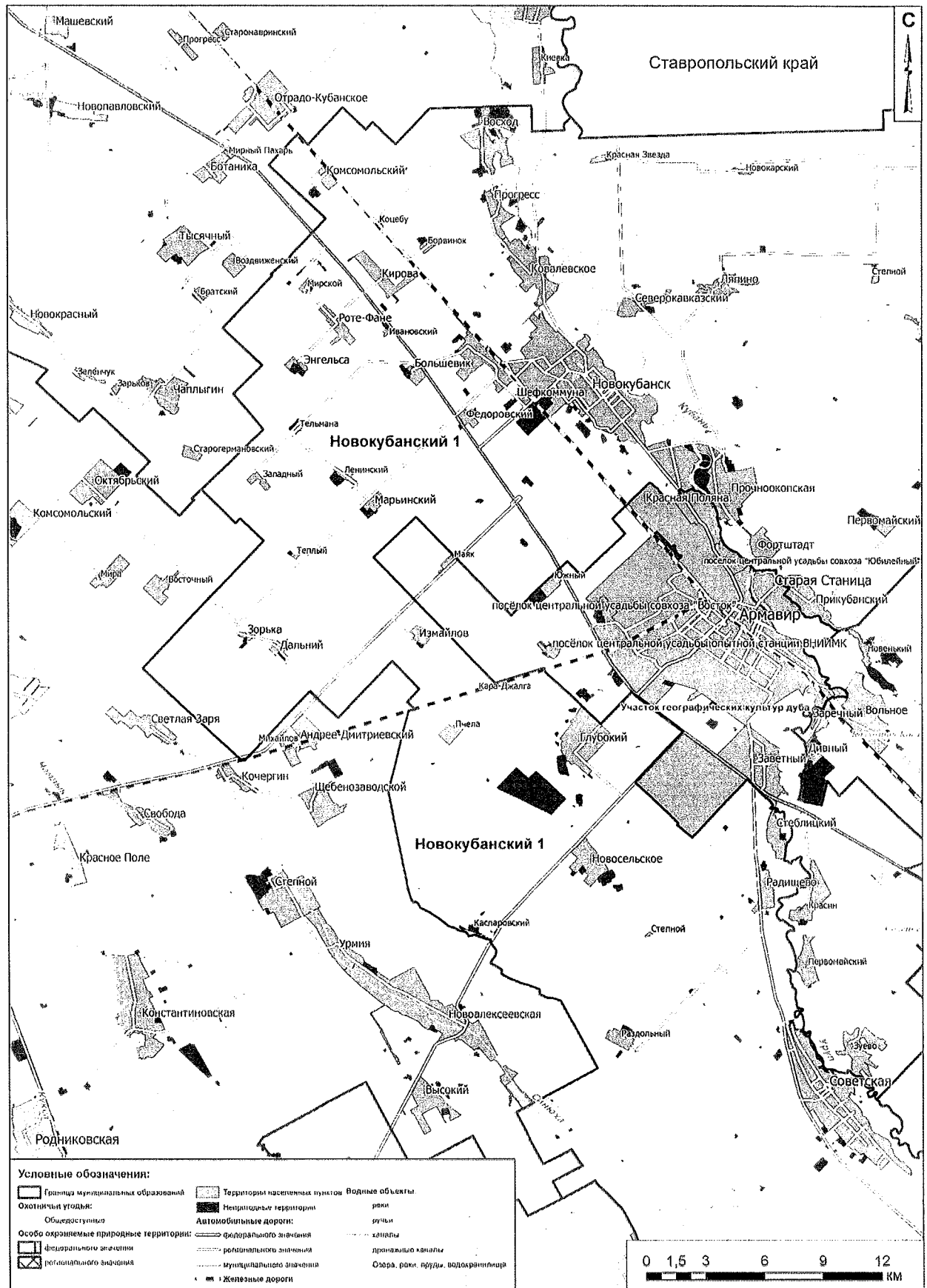




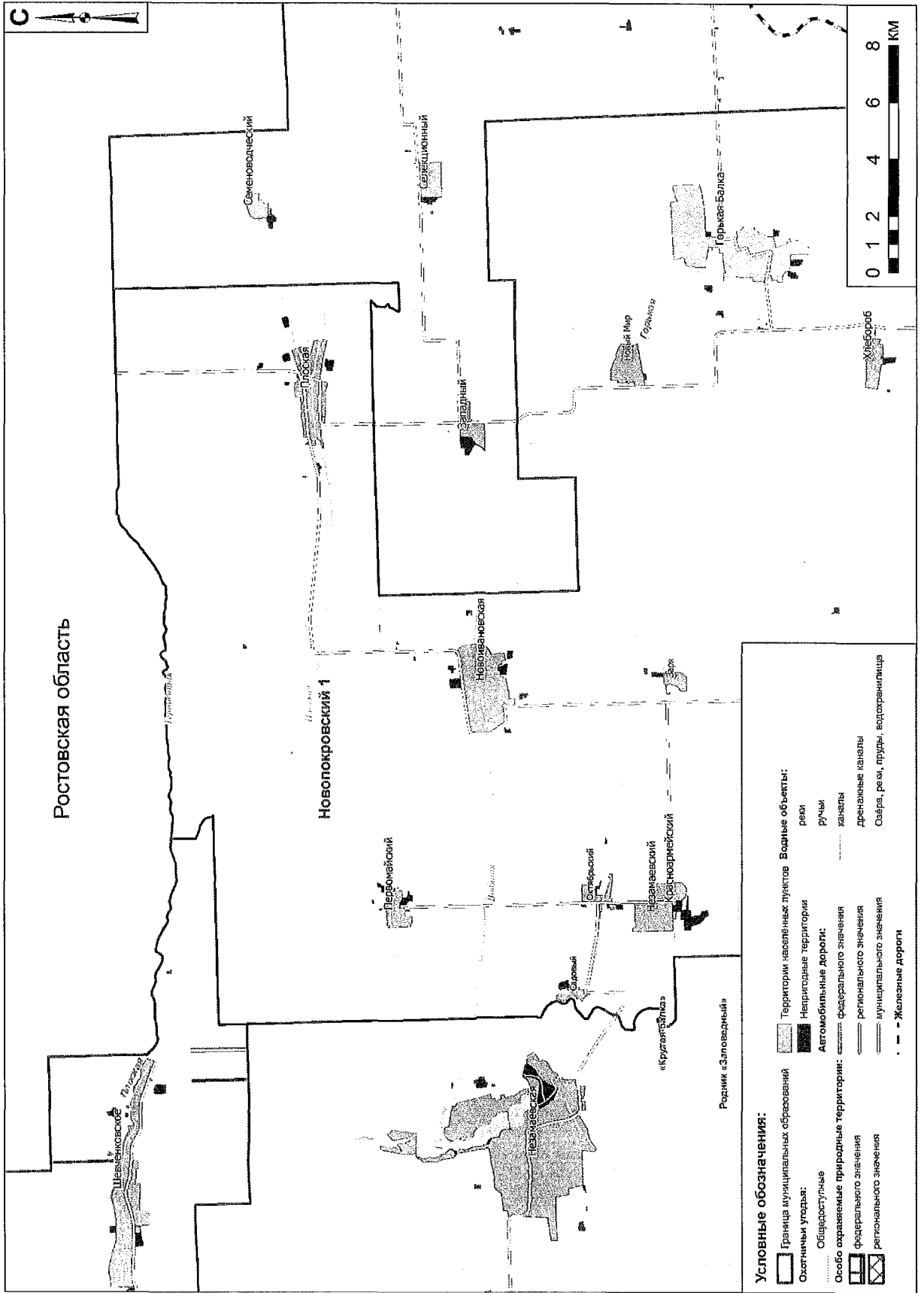
Карта-схема охотничьего угодья «Мостовский 2»



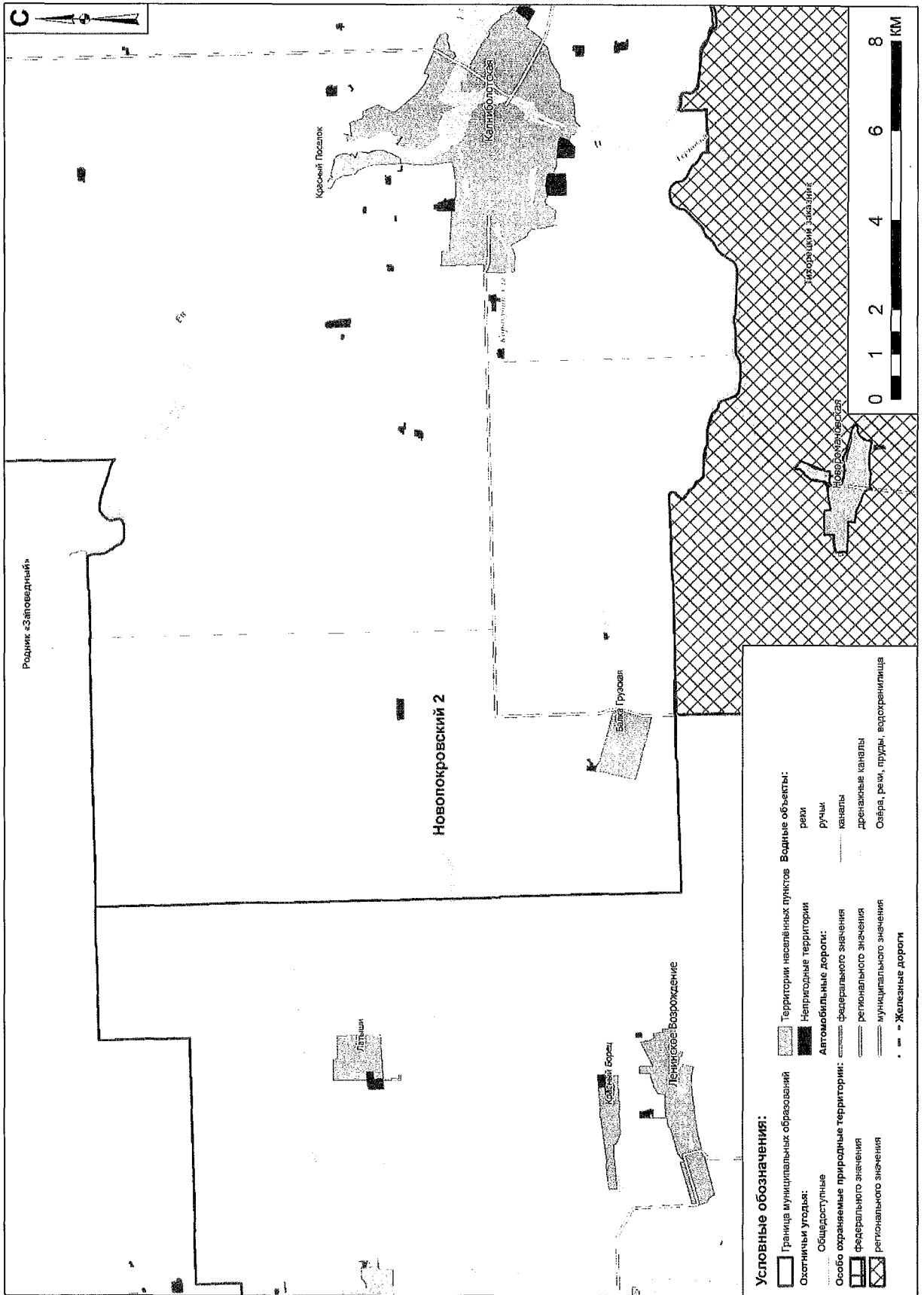
## Карта-схема охотничьего угодья «Новокубанский 1»



Карта-схема охотничьего угодья «Новопокровский 1»



Карта-схема охотничьего угодья «Новопокровский 2»

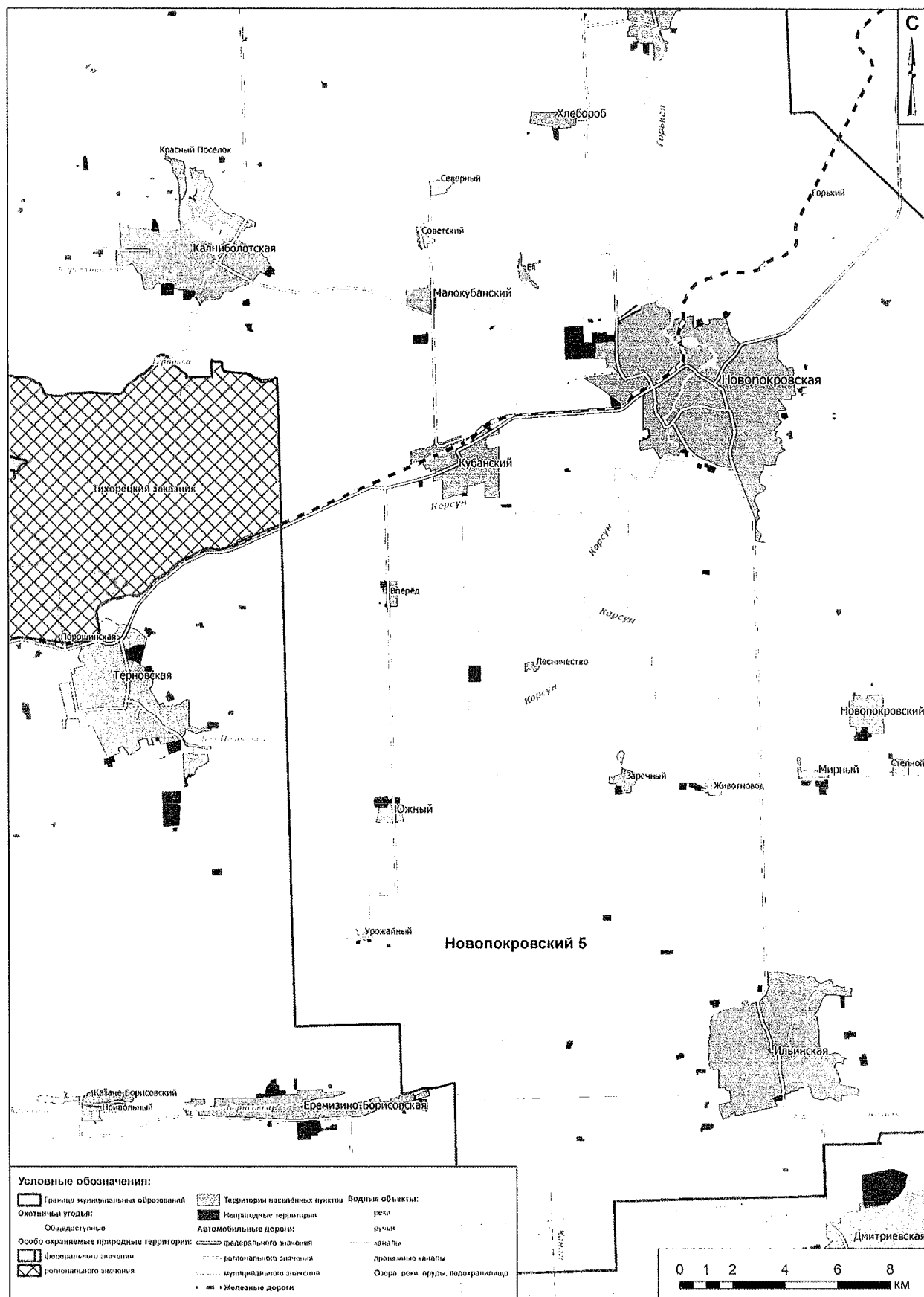


**Условные обозначения:**

- |  |  |  |                               |  |                                   |
|--|--|--|-------------------------------|--|-----------------------------------|
|  | Граница муниципальных образований      |  | Территории населённых пунктов |  | Водные объекты:                   |
|  | Охотничьи угодья:                      |  | Природные территории          |  | реки                              |
|  | Общедоступные                          |  | Автомобильные дороги:         |  | ручьи                             |
|  | Особо охраняемые природные территории: |  | федерального значения         |  | каналы                            |
|  | федерального значения                  |  | регионального значения        |  | дренажные каналы                  |
|  | регионального значения                 |  | муниципального значения       |  | Озёра, реки, пруды, водохранилища |
|  | Железные дороги                        |  | Железные дороги               |  |                                   |



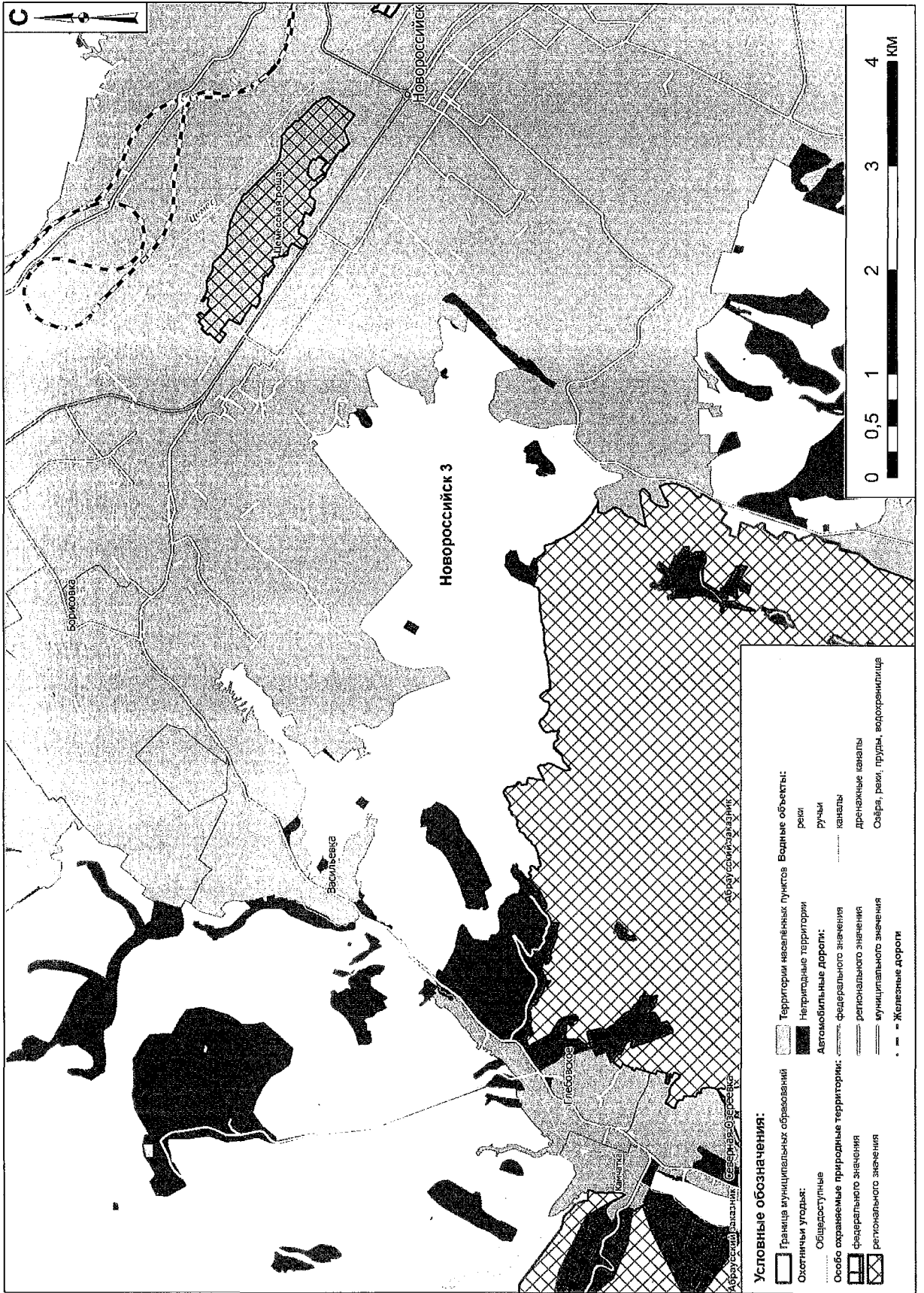
## Карта-схема охотничьего угодья «Новопокровский 5»



Карта-схема охотничьего угодья «Новороссийск 1»

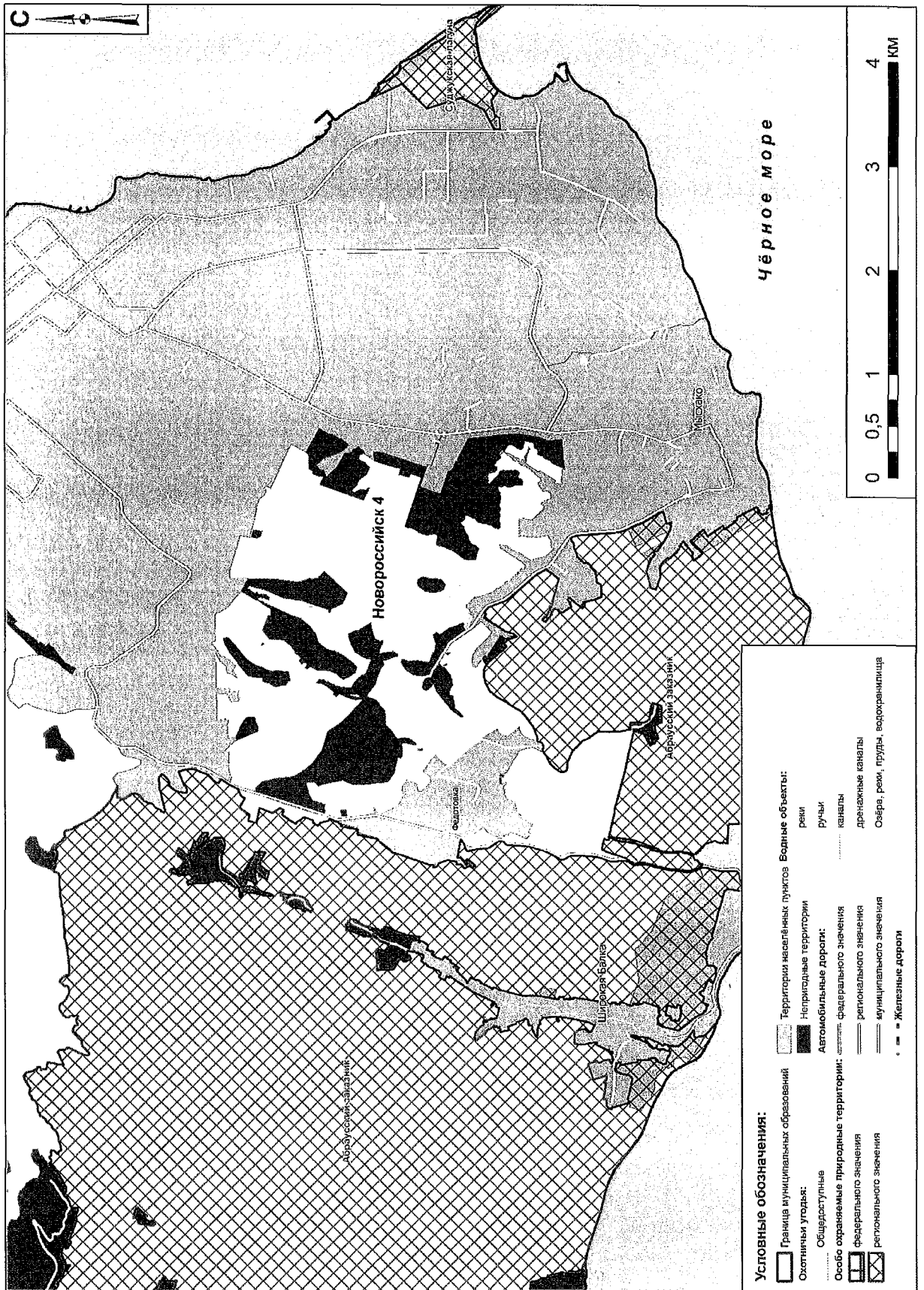


Карта-схема охотничьего угодья «Новоросийск 3»

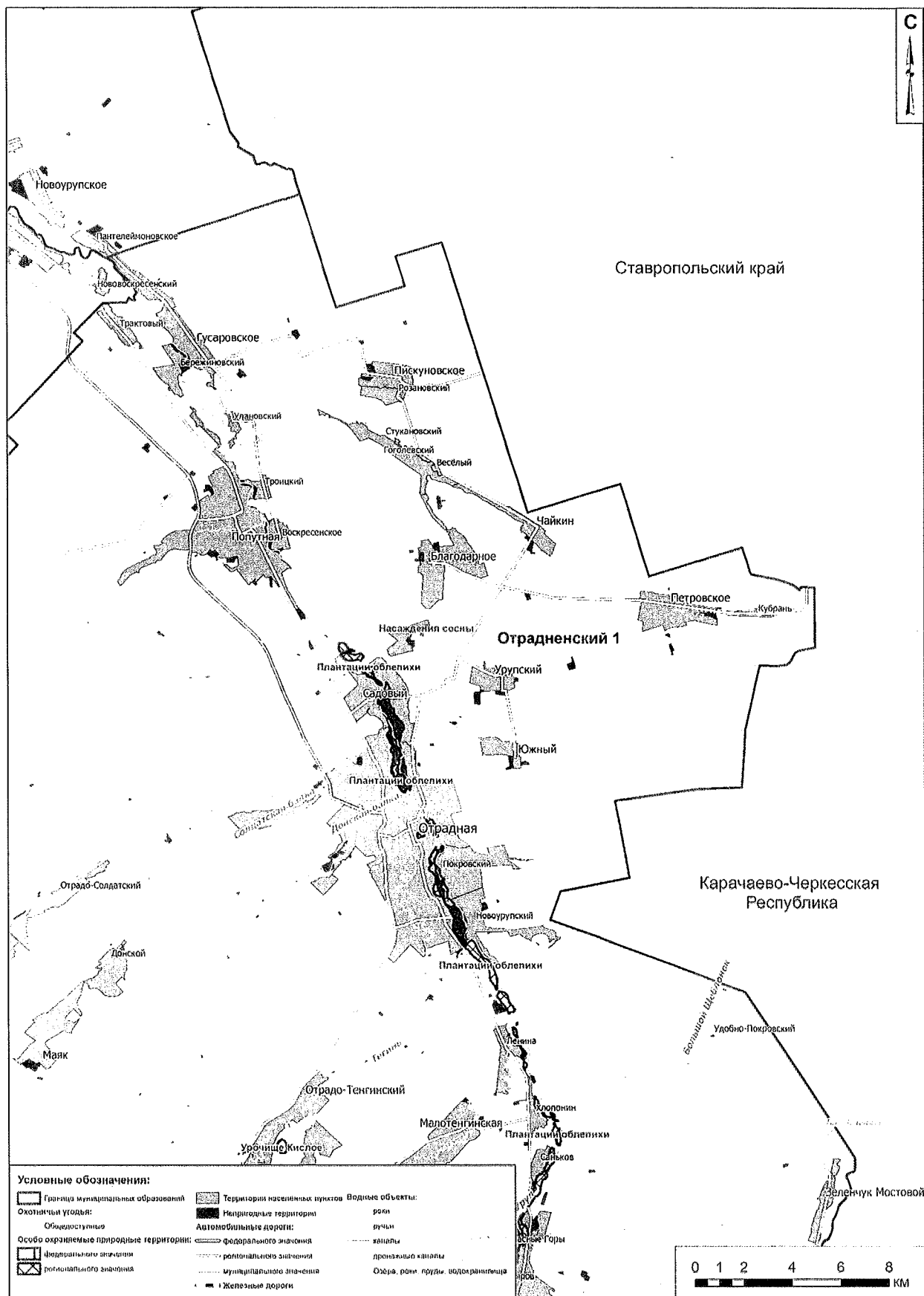




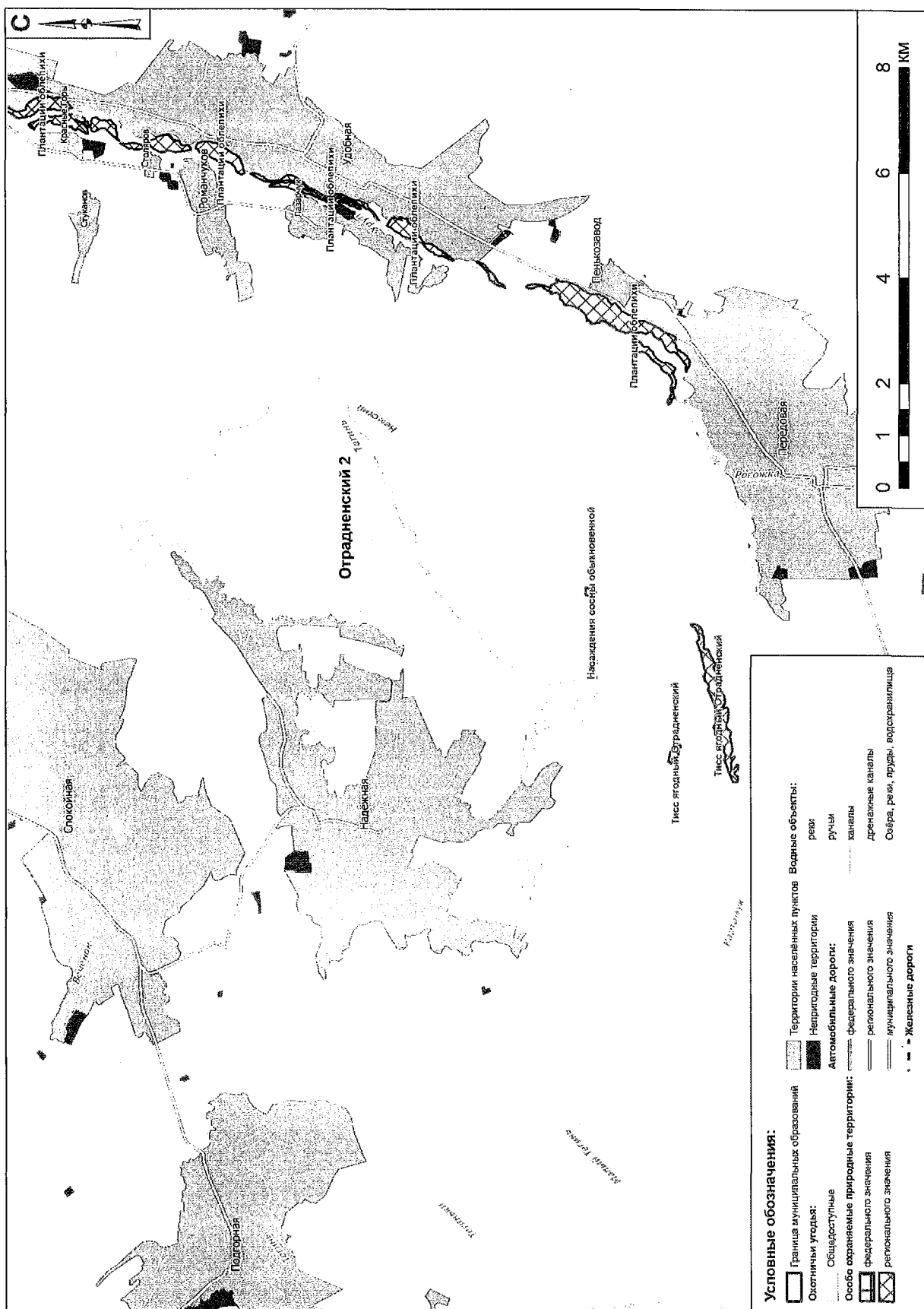
Карта-схема охотничьего угодья «Новороссийск 4»



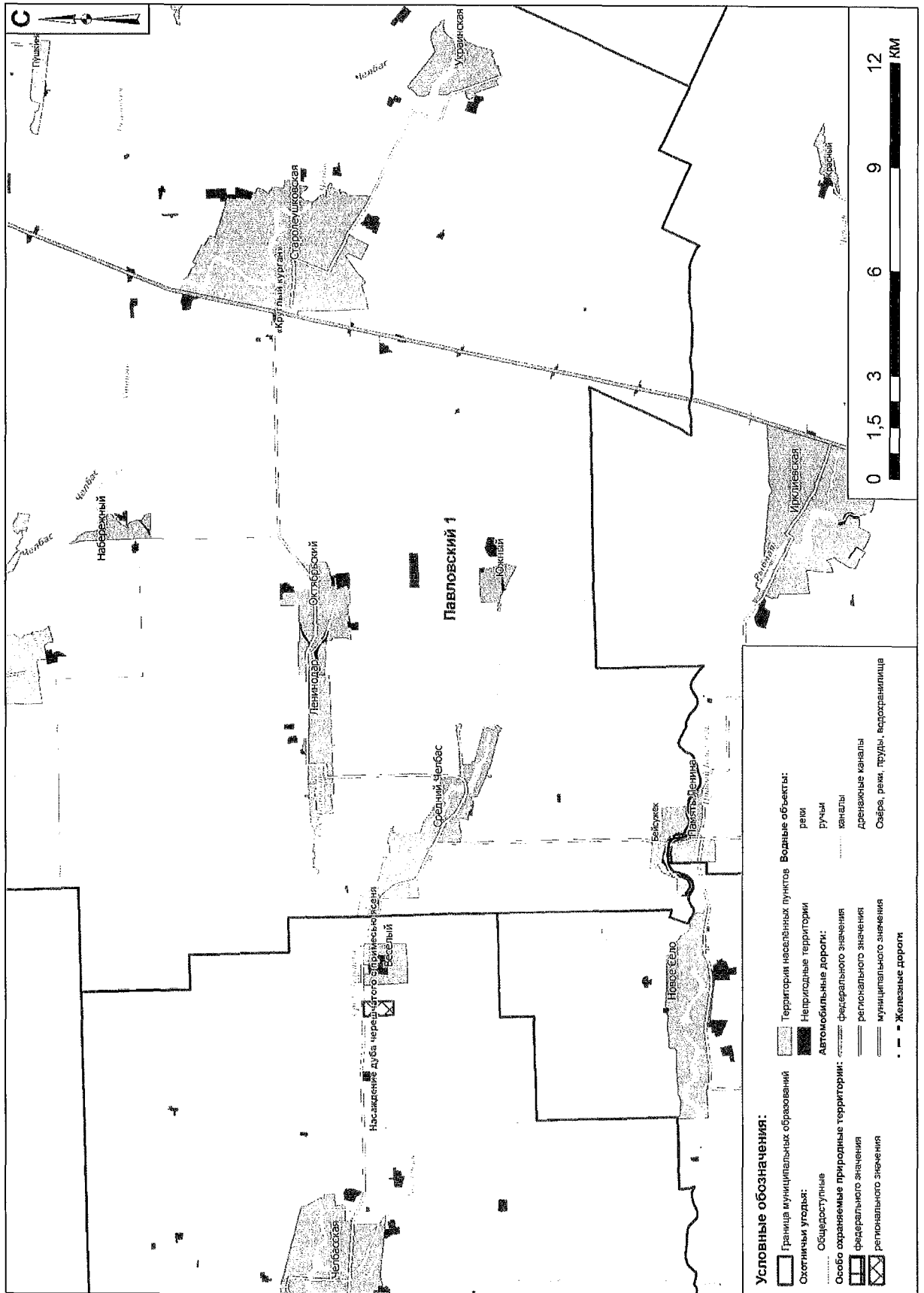
Карта-схема охотничьего угодья «Отраденский 1»



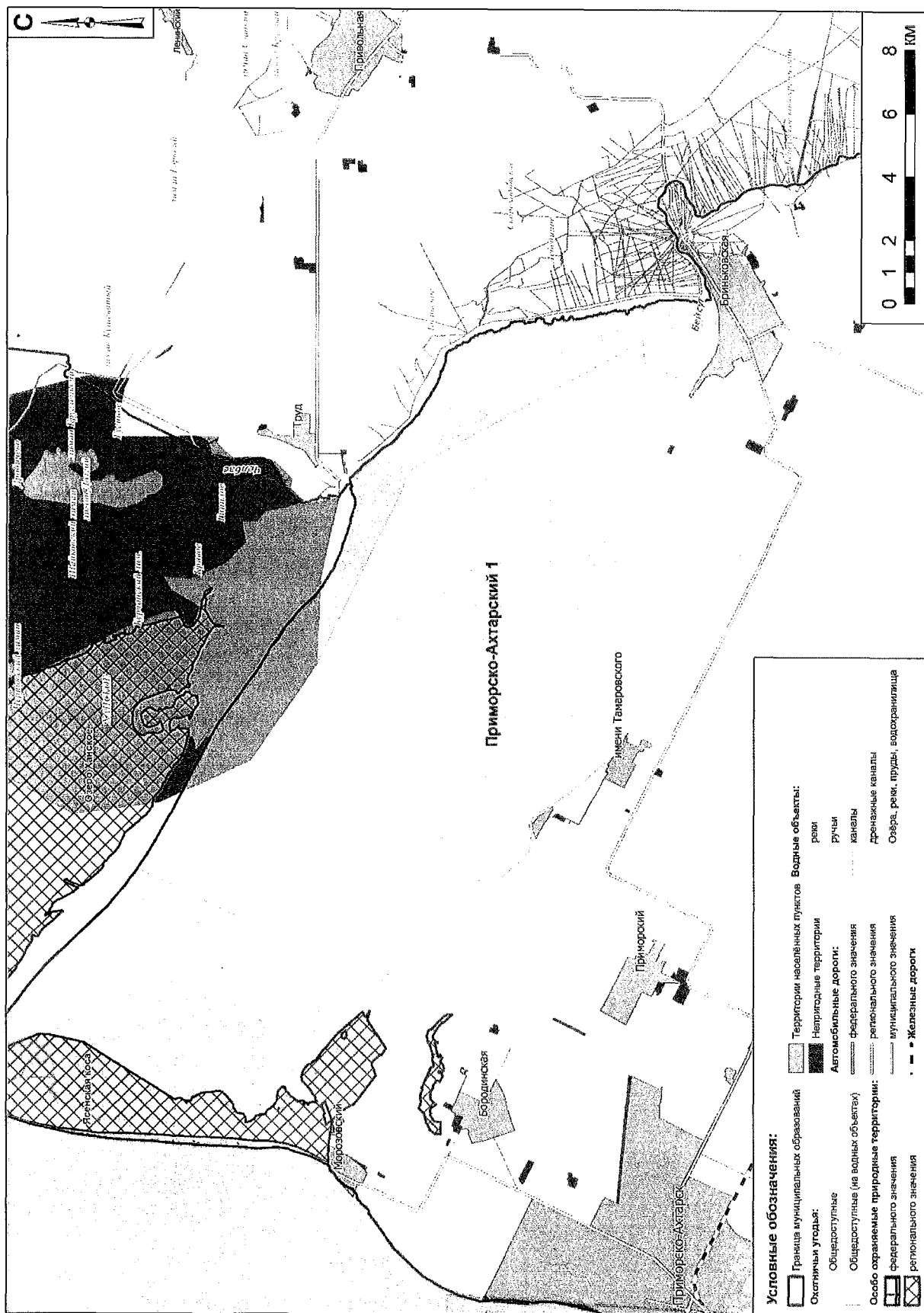
Карта-схема охотничьего угодья «Отраденский 2»



Карта-схема охотничьего угодья «Павловский 1»



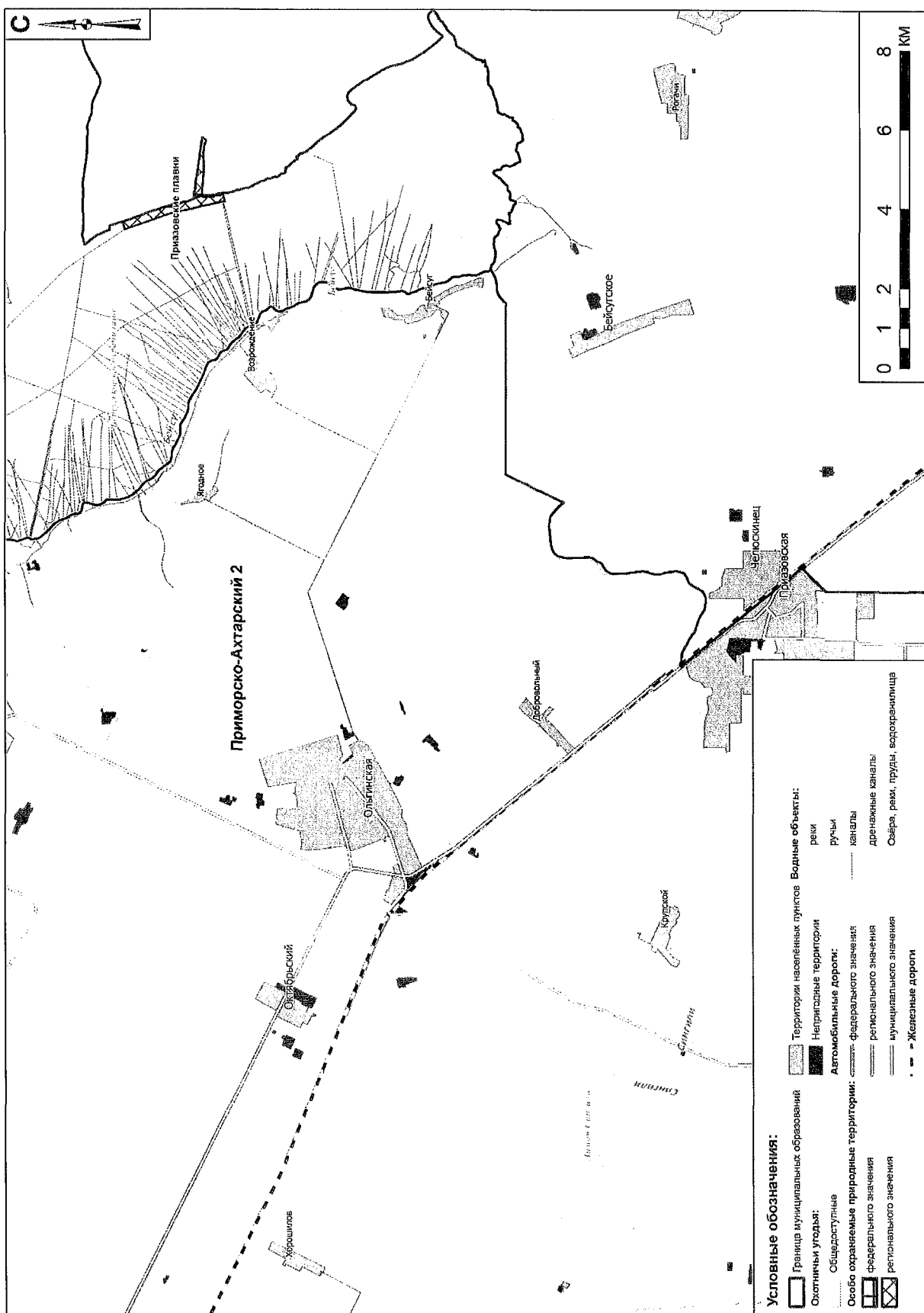
Карта-схема охотничьего угодья «Приморско-Ахтарский 1»



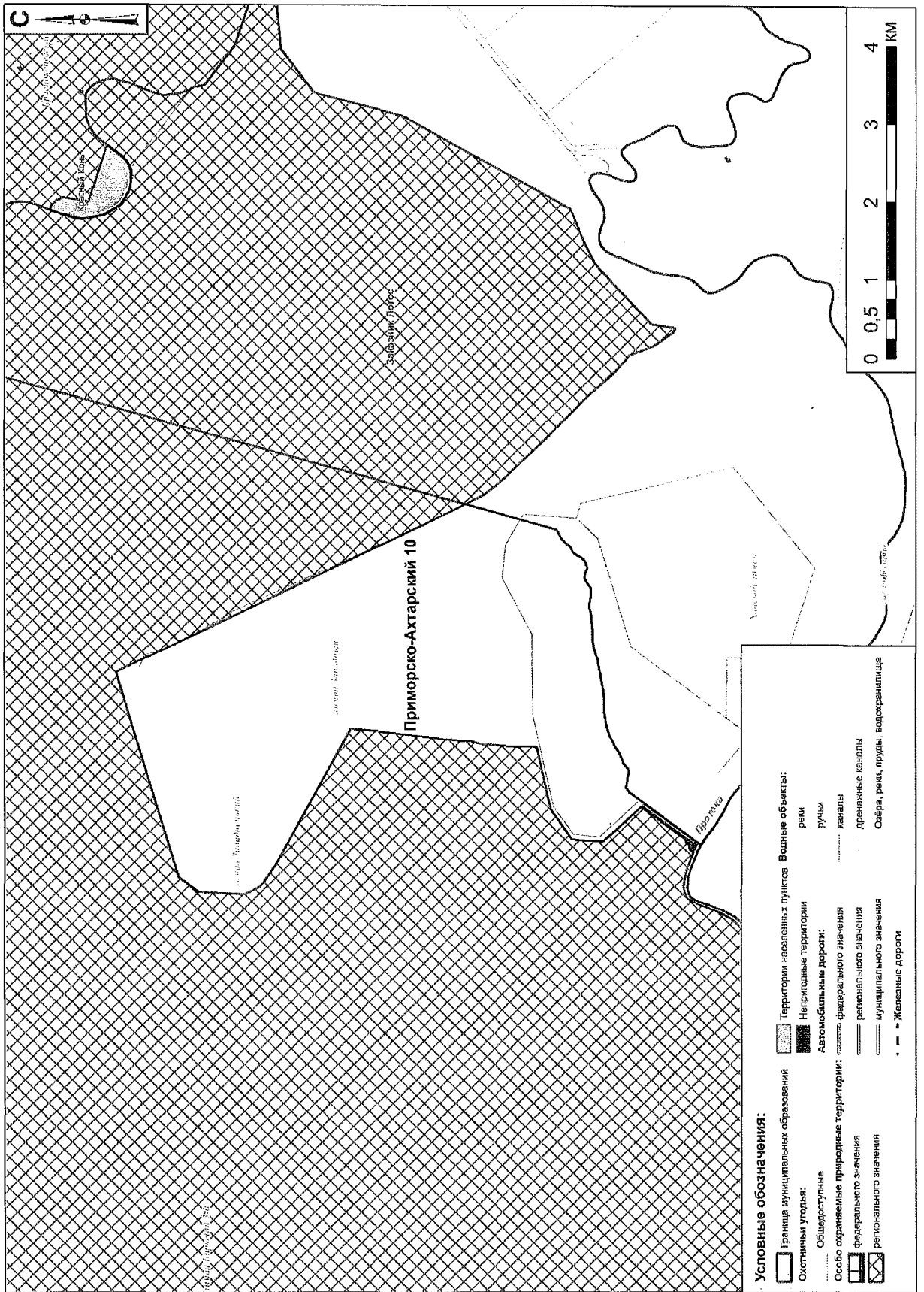
**Условные обозначения:**

- |   |  |   |                               |   |                                   |
|---|--|---|-------------------------------|---|-----------------------------------|
| □ | Граница муниципальных образований      | ■ | Территории населённых пунктов | ▬ | Водные объекты:                   |
| ▬ | Охотничьи угодья:                      | ▬ | Непригородные территории      | ▬ | реки                              |
| ▬ | Общедоступные                          | ▬ | Автомобильные дороги:         | ▬ | ручьи                             |
| ▬ | Общедоступные (на водных объектах)     | ▬ | федерального значения         | ▬ | каналы                            |
| ▬ | Особо охраняемые природные территории: | ▬ | регионального значения        | ▬ | дренажные каналы                  |
| ▬ | федерального значения                  | ▬ | муниципального значения       | ▬ | Озёра, реки, пруды, водохранилища |
| ▬ | регионального значения                 | ▬ | Железные дороги               |   |                                   |

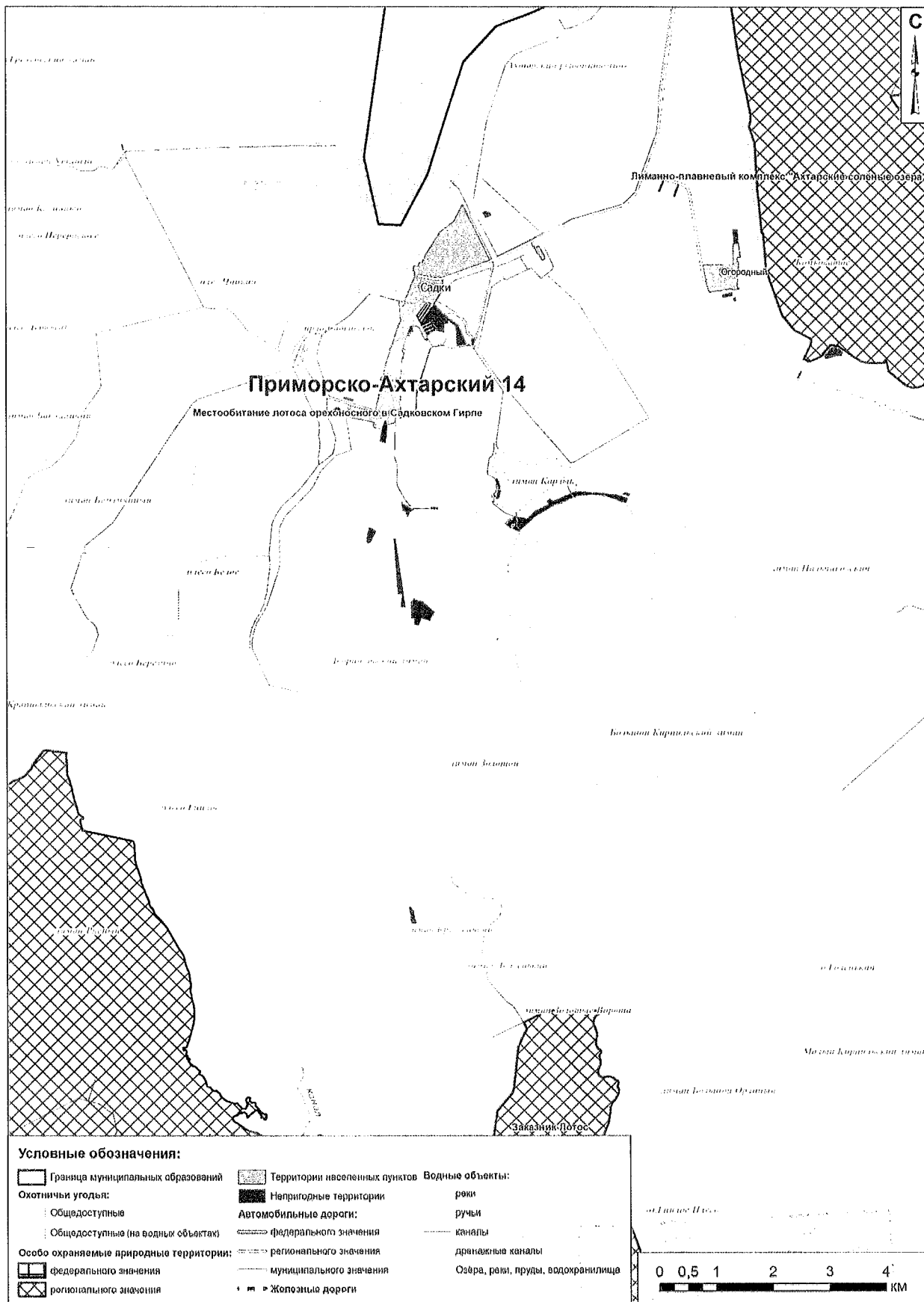
Карта-схема охотничьего угодья «Приморско-Ахтарский 2»



Карта-схема охотничьего угодья «Приморско-Ахтарский 10»

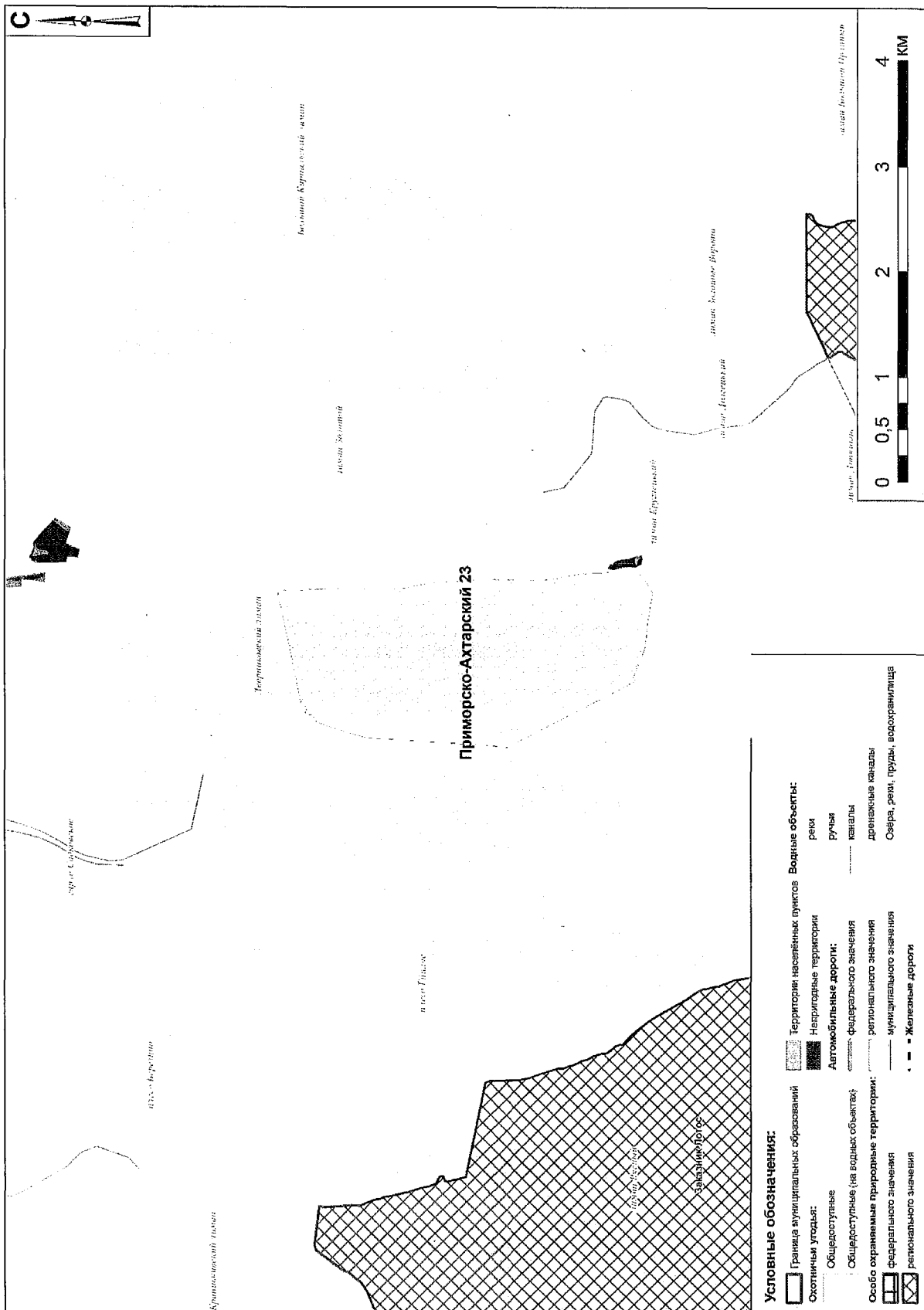


Карта-схема охотничьего угодья «Приморско-Ахтарский 14»

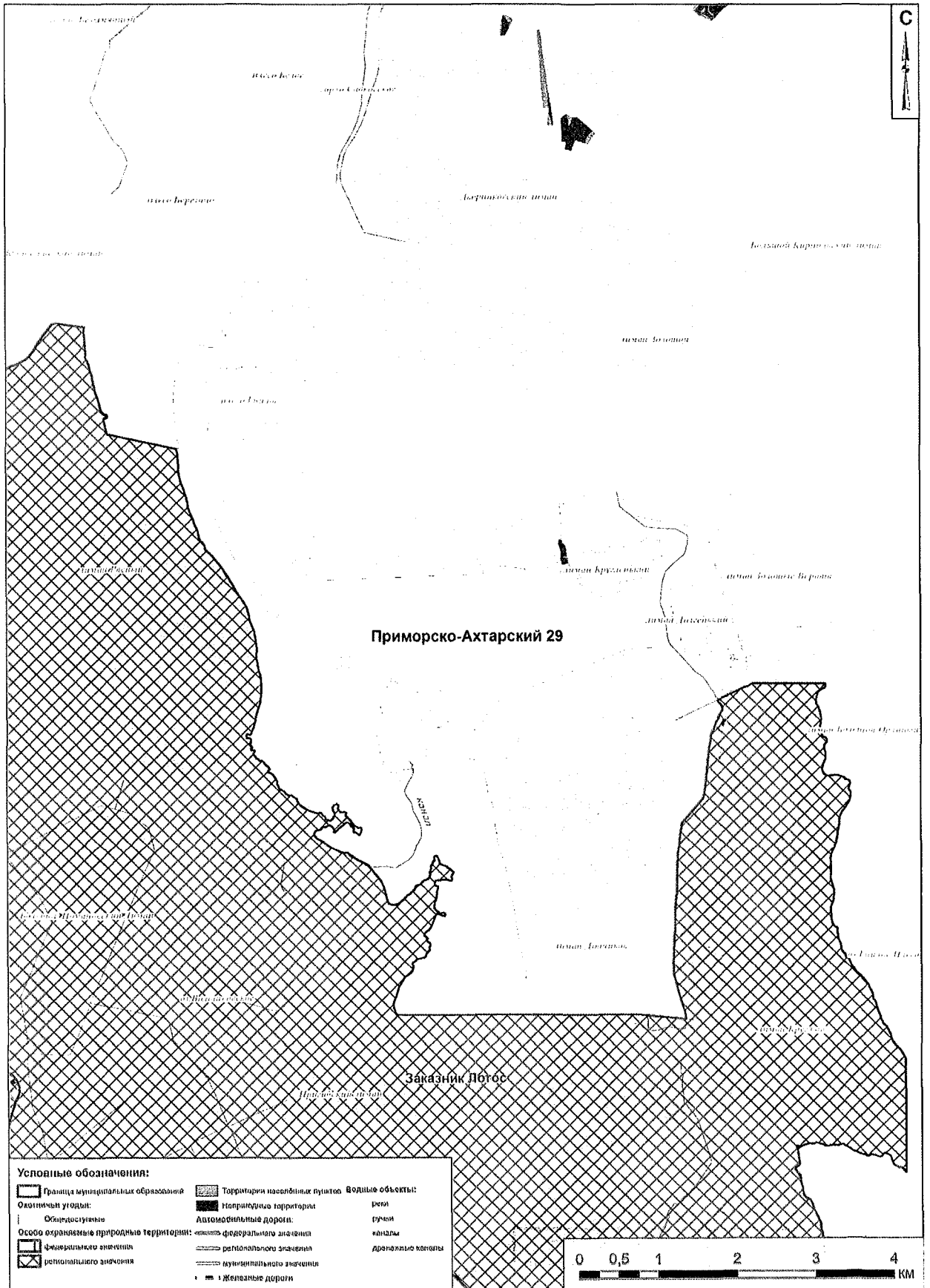




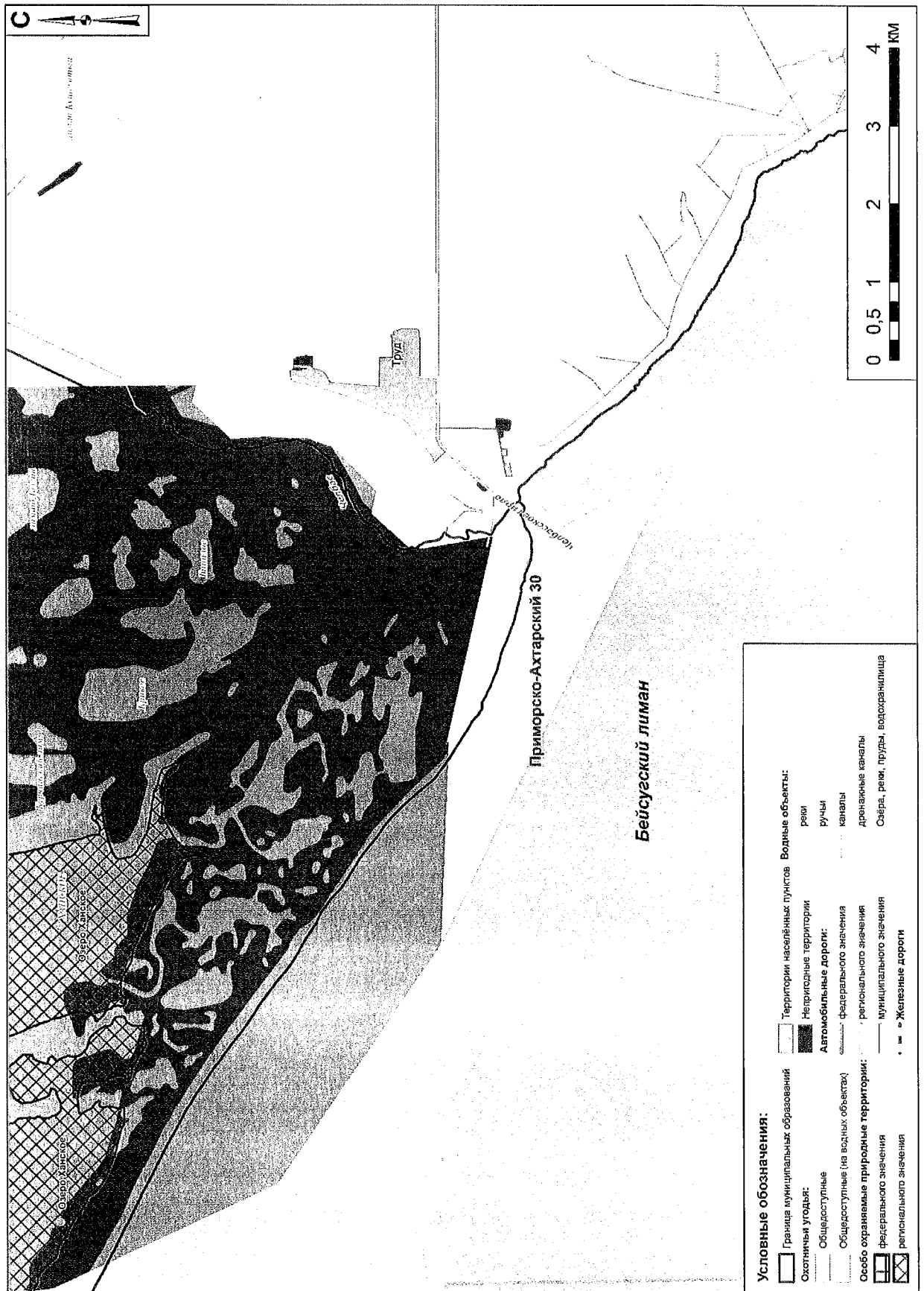
Карта-схема охотничьего угодья «Приморско-Ахтарский 23»



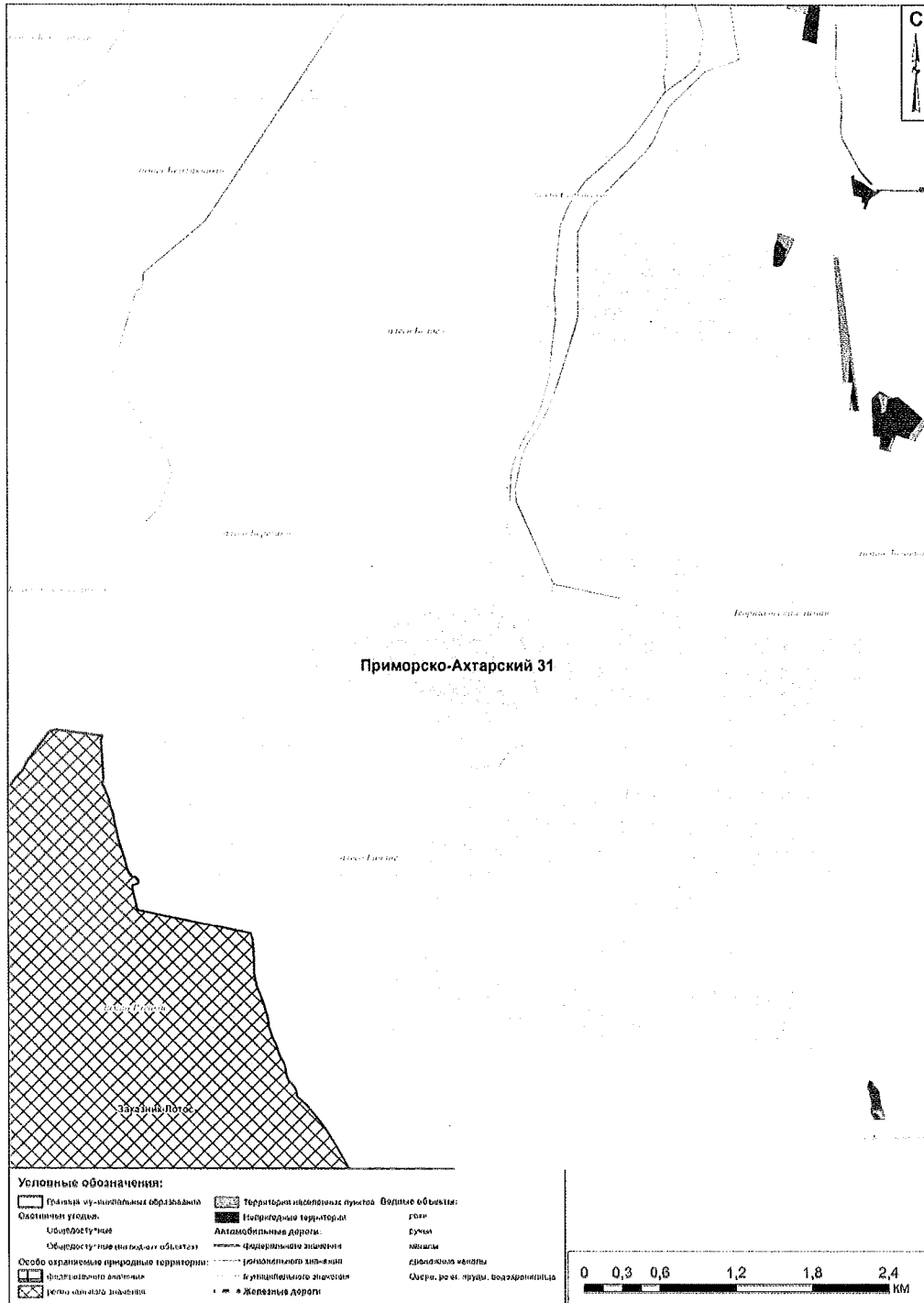
Карта-схема охотничьего угодья «Приморско-Ахтарский 29»



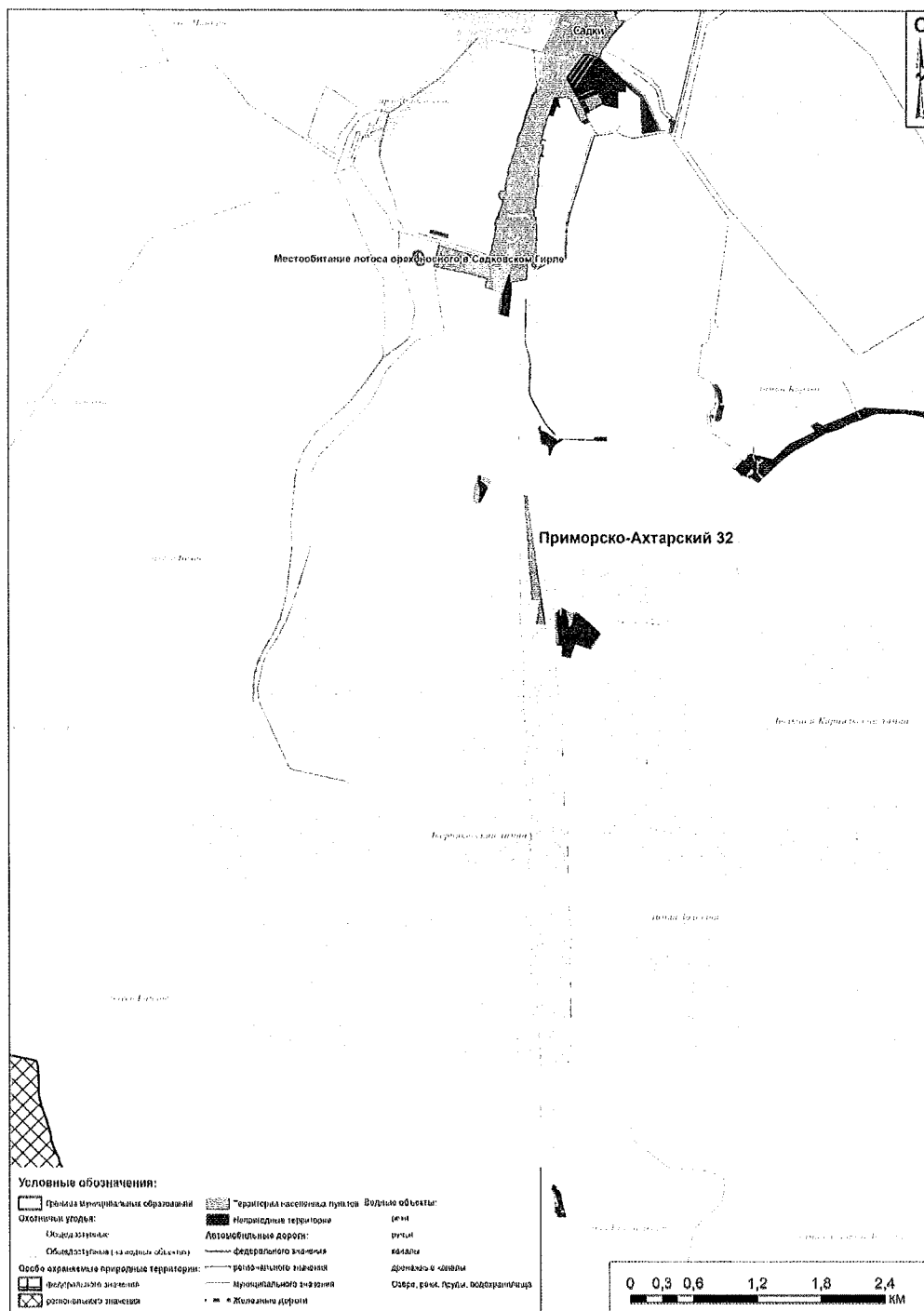
Карта-схема охотничьего угодья «Приморско-Ахтарский 30»



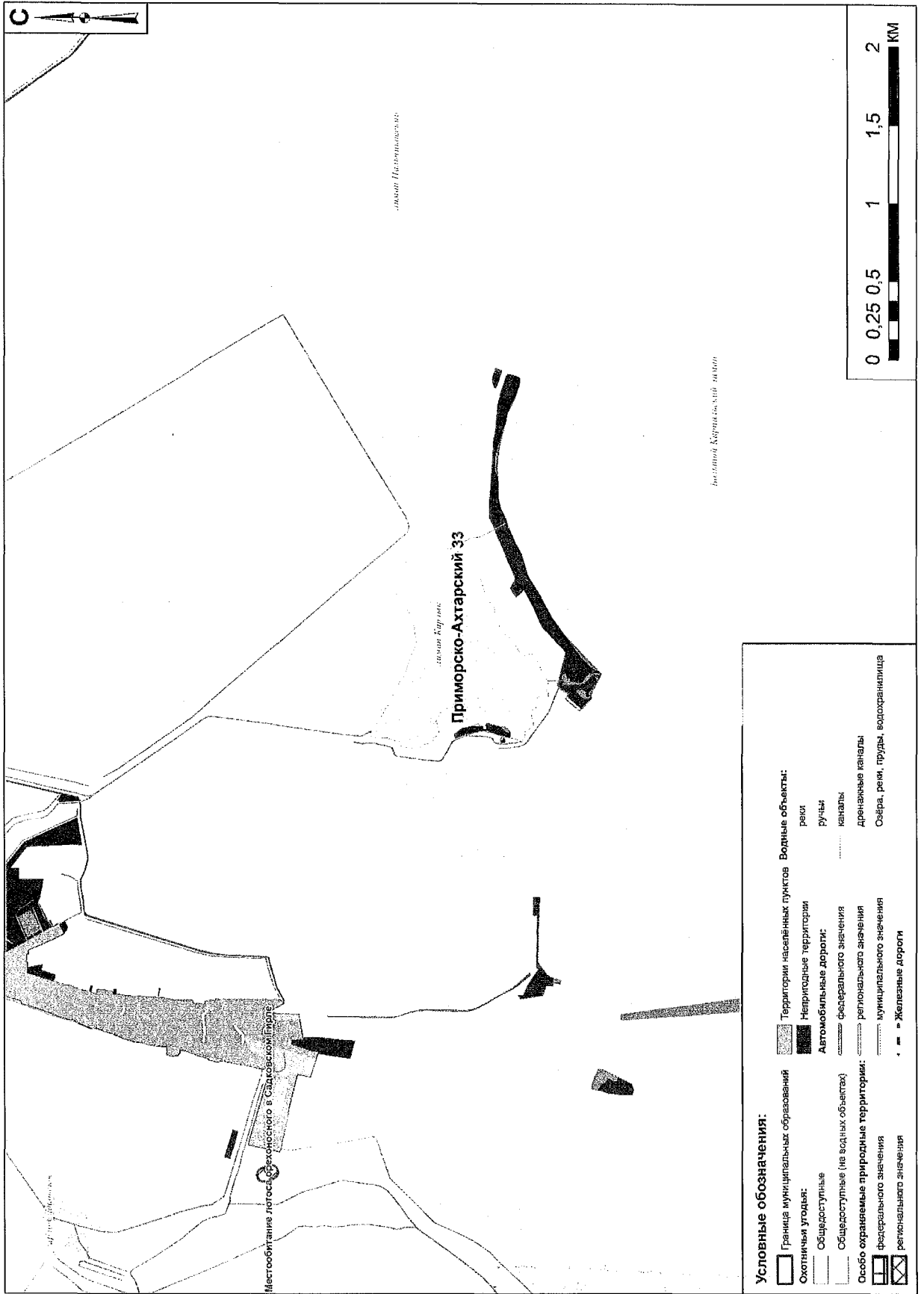
Карта-схема охотничьего угодья «Приморско-Ахтарский 31»



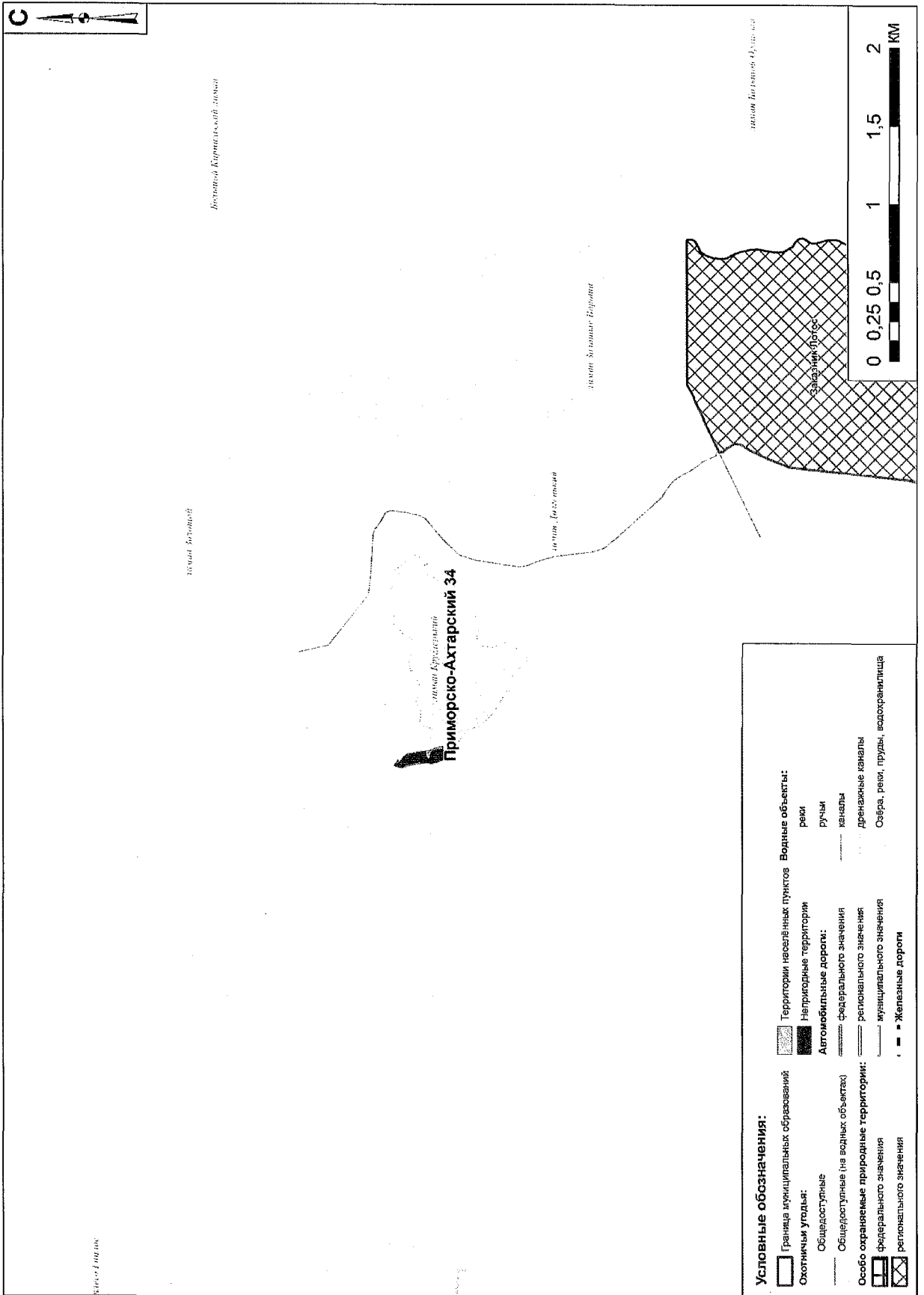
## Карта-схема охотничьего угодья «Приморско-Ахтарский 32»



Карта-схема охотничьего угодья «Приморско-Ахтарский 33»

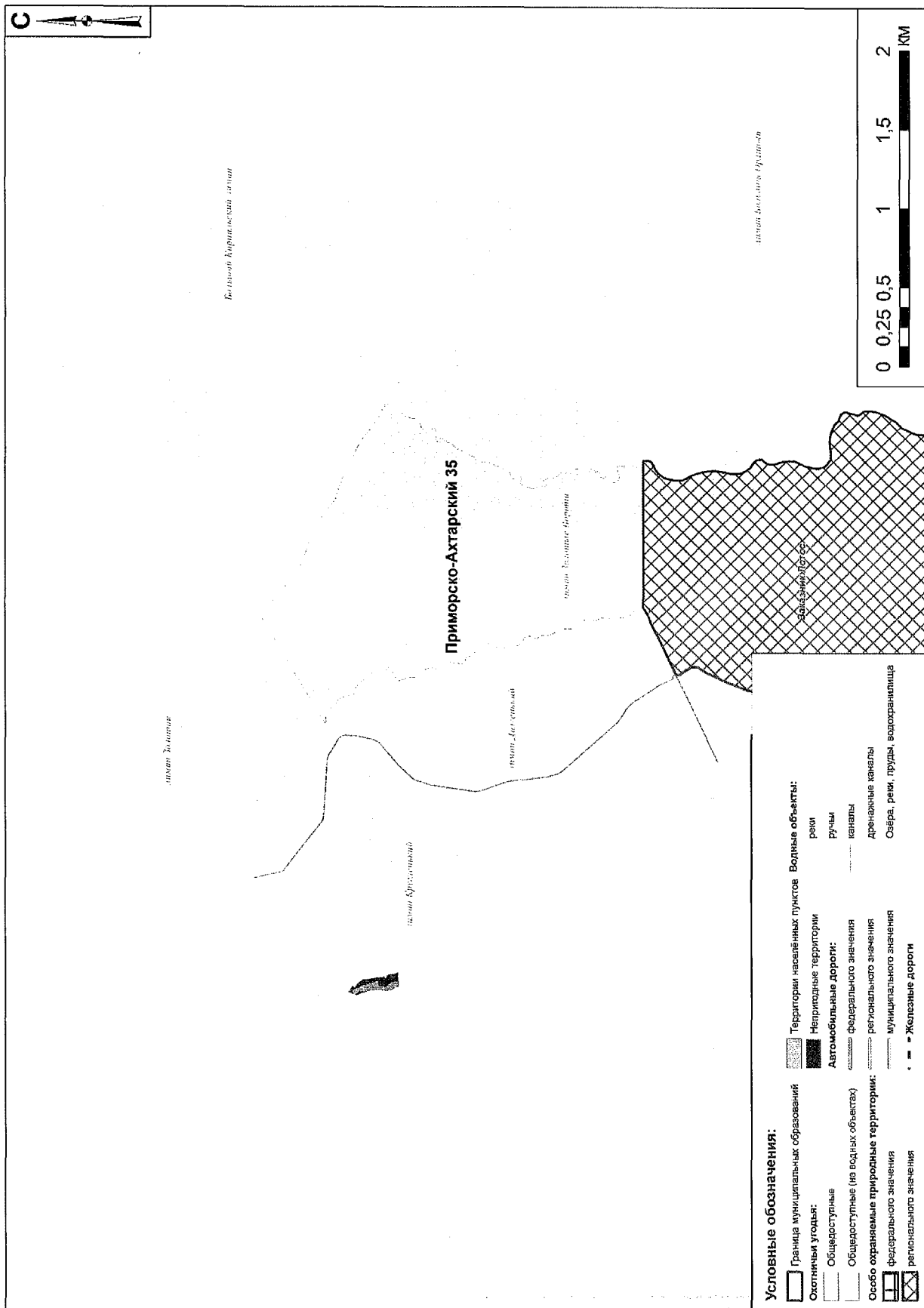


Карта-схема охотничьего угодья «Приморско-Ахтарский 34»



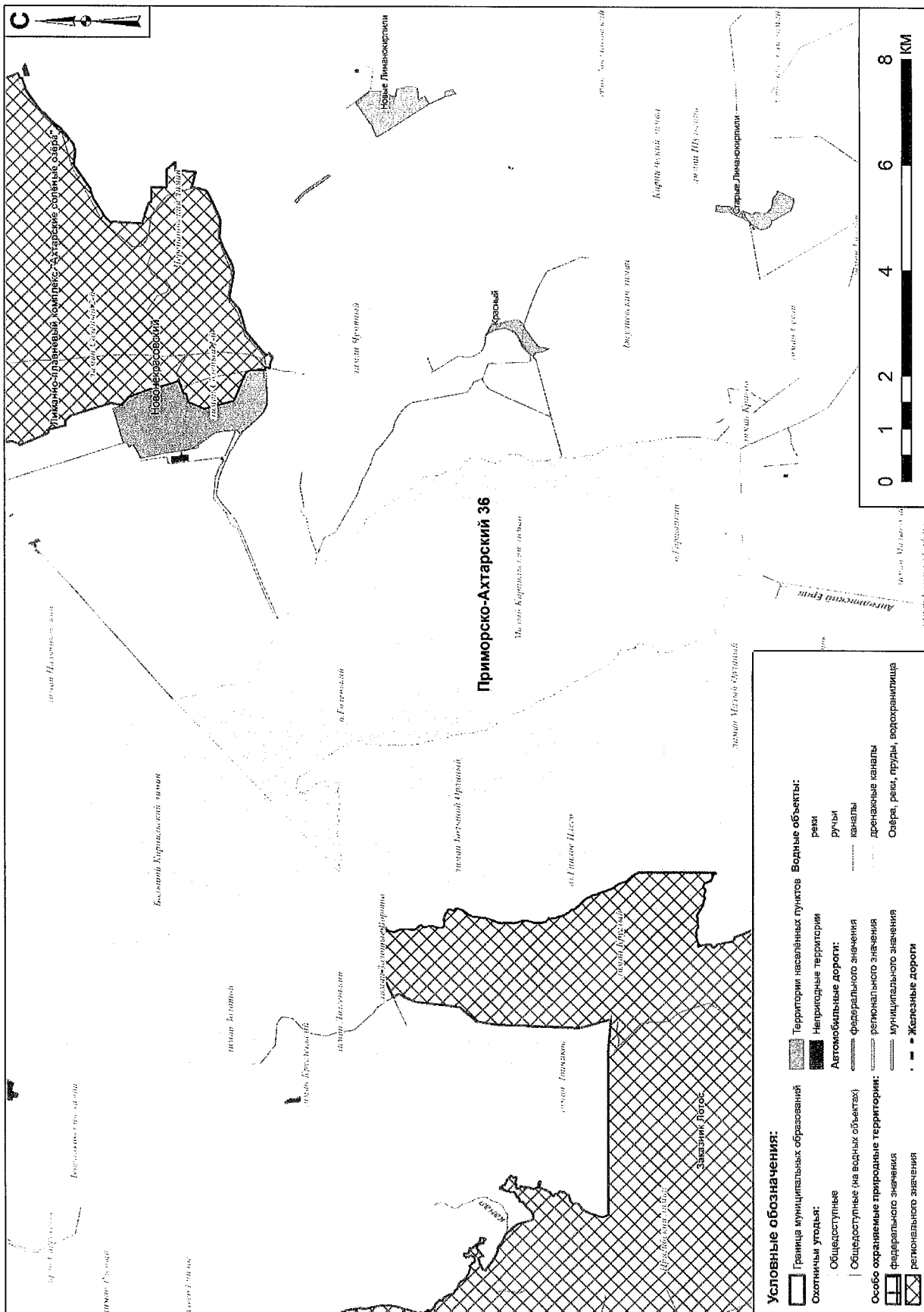
| Основные обозначения: |  |
|-----------------------|--|
|                       | Граница муниципальных образований                            |
|                       | Охотничьи угодья:  |
|                       | Общедоступные  |
|                       | Общедоступные (не водных объектах)                           |
|                       | Особо охраняемые природные территории: федерального значения |
|                       | регионального значения                                       |
|                       | Территории населённых пунктов                                |
|                       | Непригородные территории                                     |
|                       | Автомобильные дороги:  |
|                       | федерального значения  |
|                       | регионального значения                                       |
|                       | муниципального значения                                      |
|                       | Железные дороги  |
|                       | Водные объекты:  |
|                       | реки   |
|                       | ручьи  |
|                       | каналы   |
|                       | дренажные каналы   |
|                       | Сёла, реки, пруды, водоохранительные                         |

Карта-схема охотничьего угодья «Приморско-Ахтарский 35»





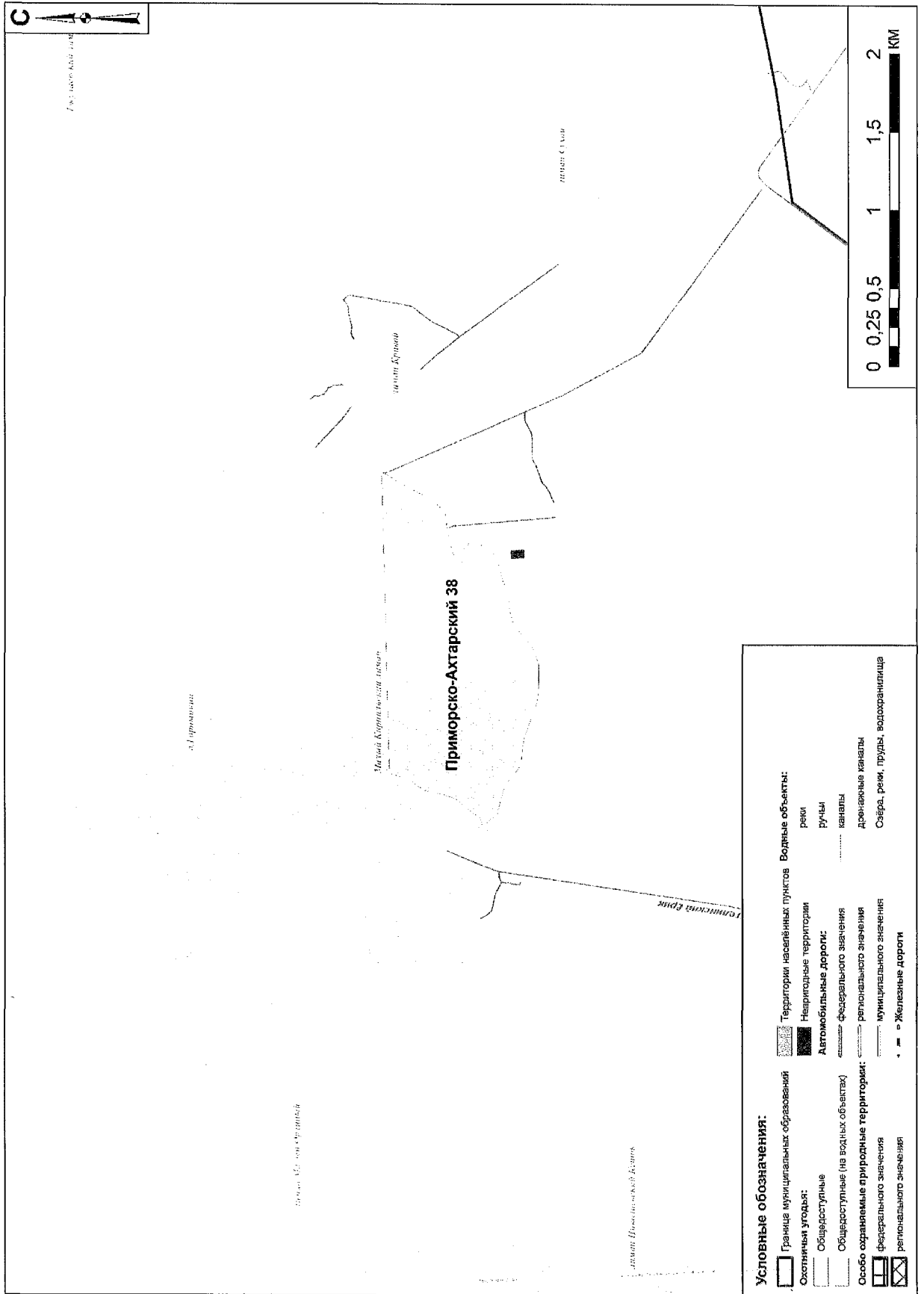
Карта-схема охотничьего угодья «Приморско-Ахтарский 36»



Масштаб: 1:25000  
 Издание: 2010 г.



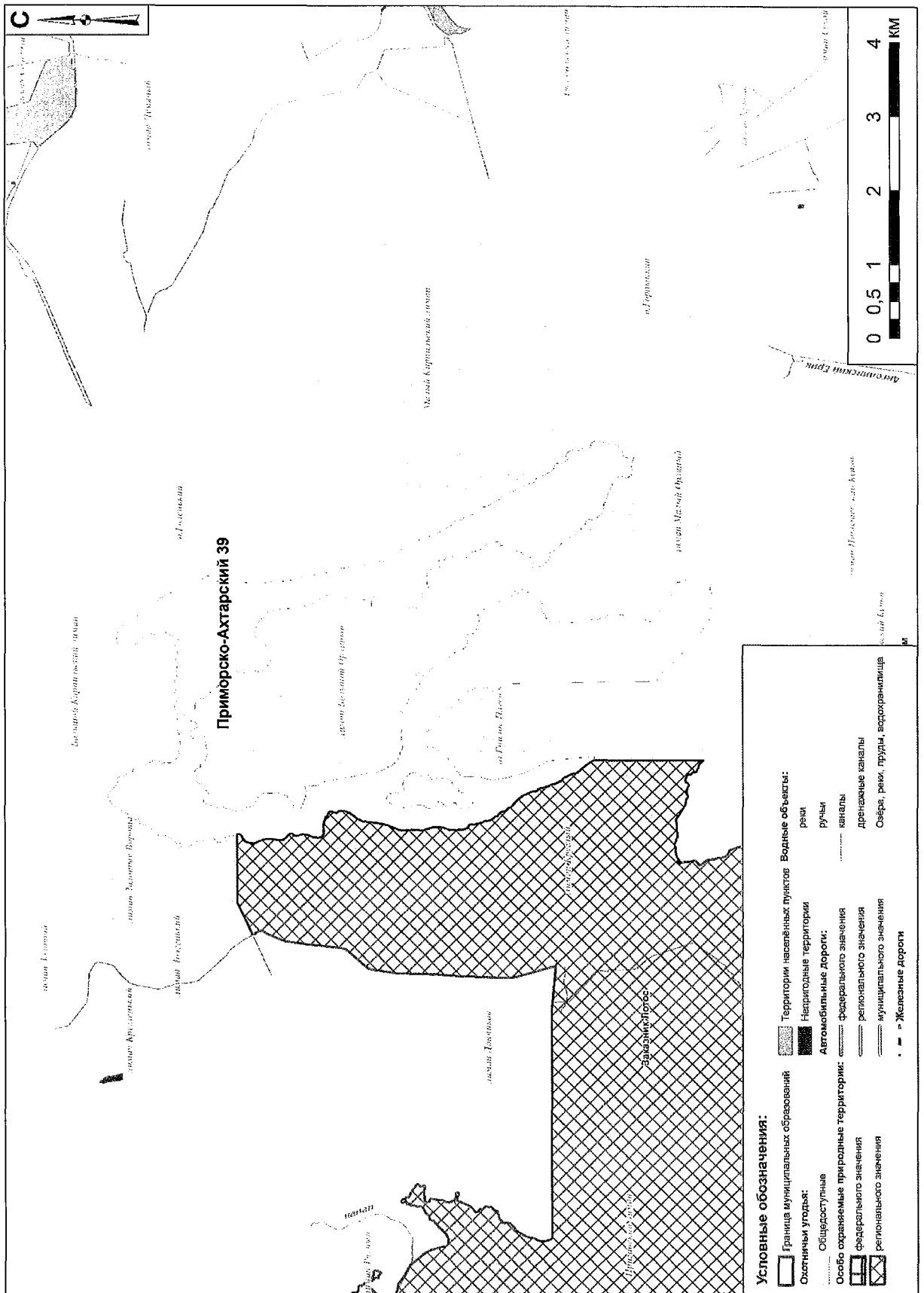
Карта-схема охотничьего угодья «Приморско-Ахтарский 38»



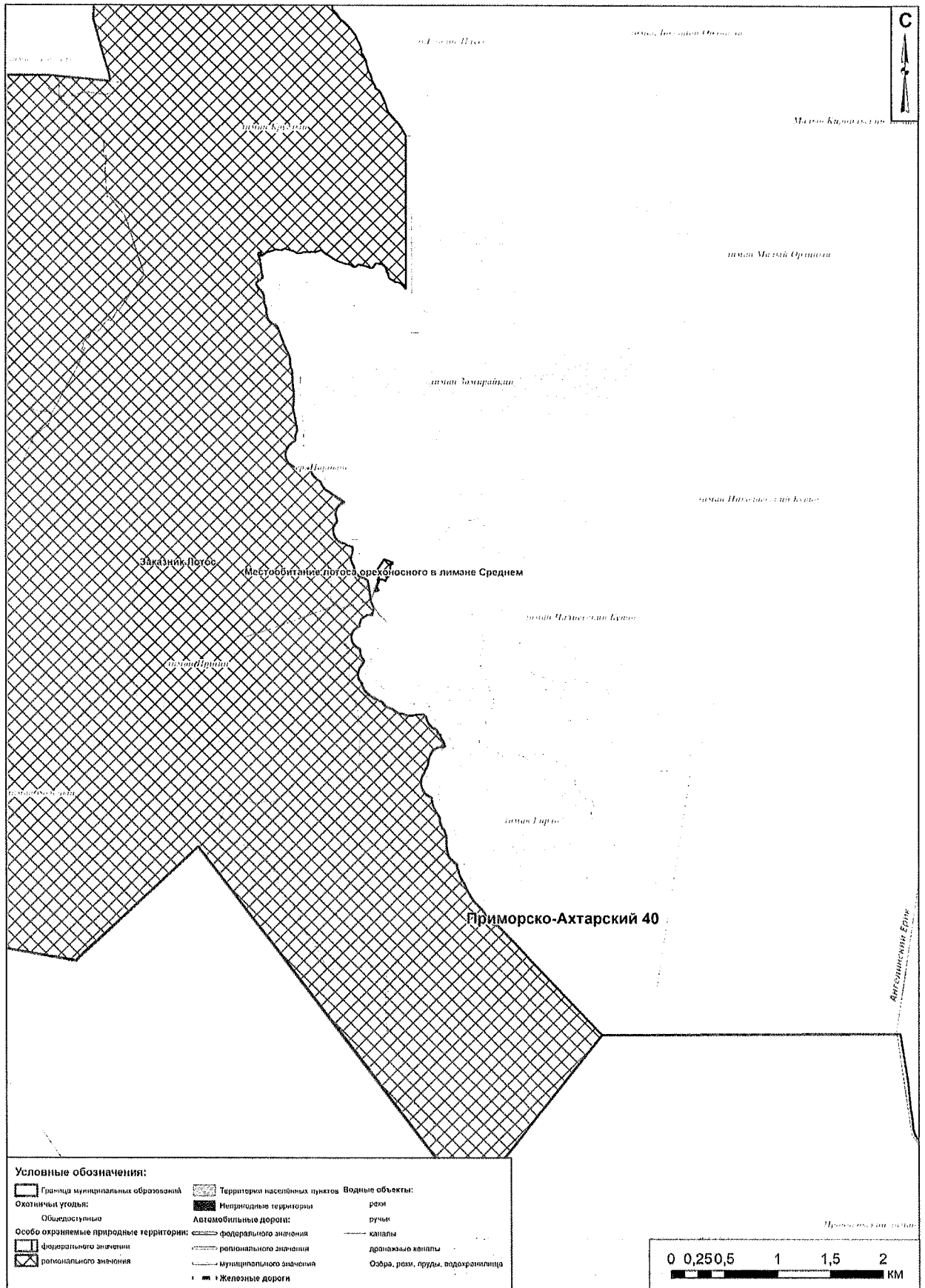
**Условные обозначения:**

|  |  |  |                               |  |                                    |
|--|--|--|-------------------------------|--|------------------------------------|
|  | Границы муниципальных образований      |  | Территории населенных пунктов |  | Водные объекты:                    |
|  | Охотничьи угодья:                      |  | Населенные территории         |  | реки                               |
|  | Общедоступные                          |  | Автомобильные дороги:         |  | ручьи                              |
|  | Общедоступные (на водных объектах)     |  | федерального значения         |  | каналы                             |
|  | Особо охраняемые природные территории: |  | регионального значения        |  | дренажные каналы                   |
|  | федерального значения                  |  | муниципального значения       |  | Свайра, река, пруды, водохранилища |
|  | регионального значения                 |  | Железные дороги               |  |                                    |

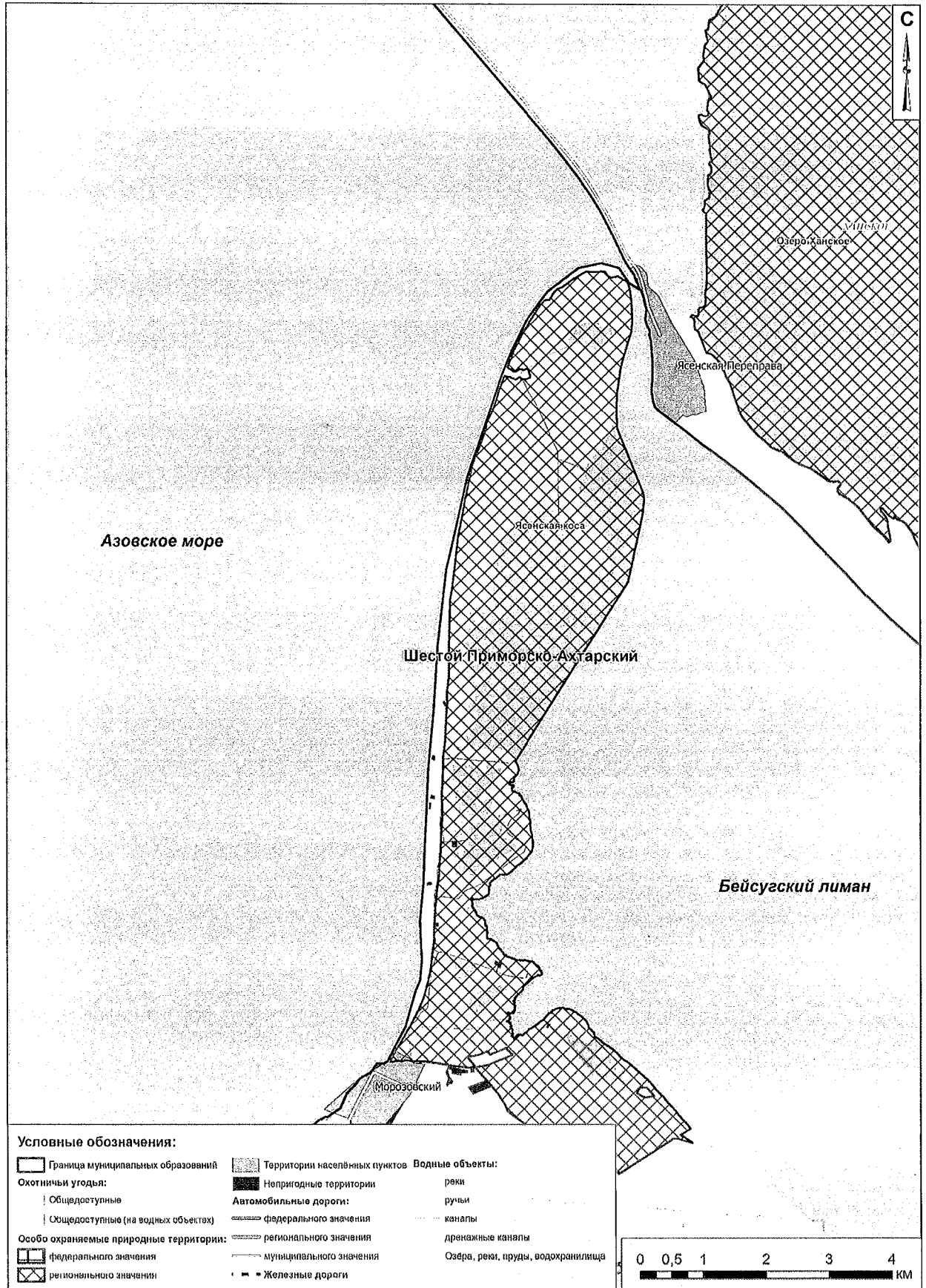
Карта-схема охотничьего угодья «Приморско-Ахтарский 39»



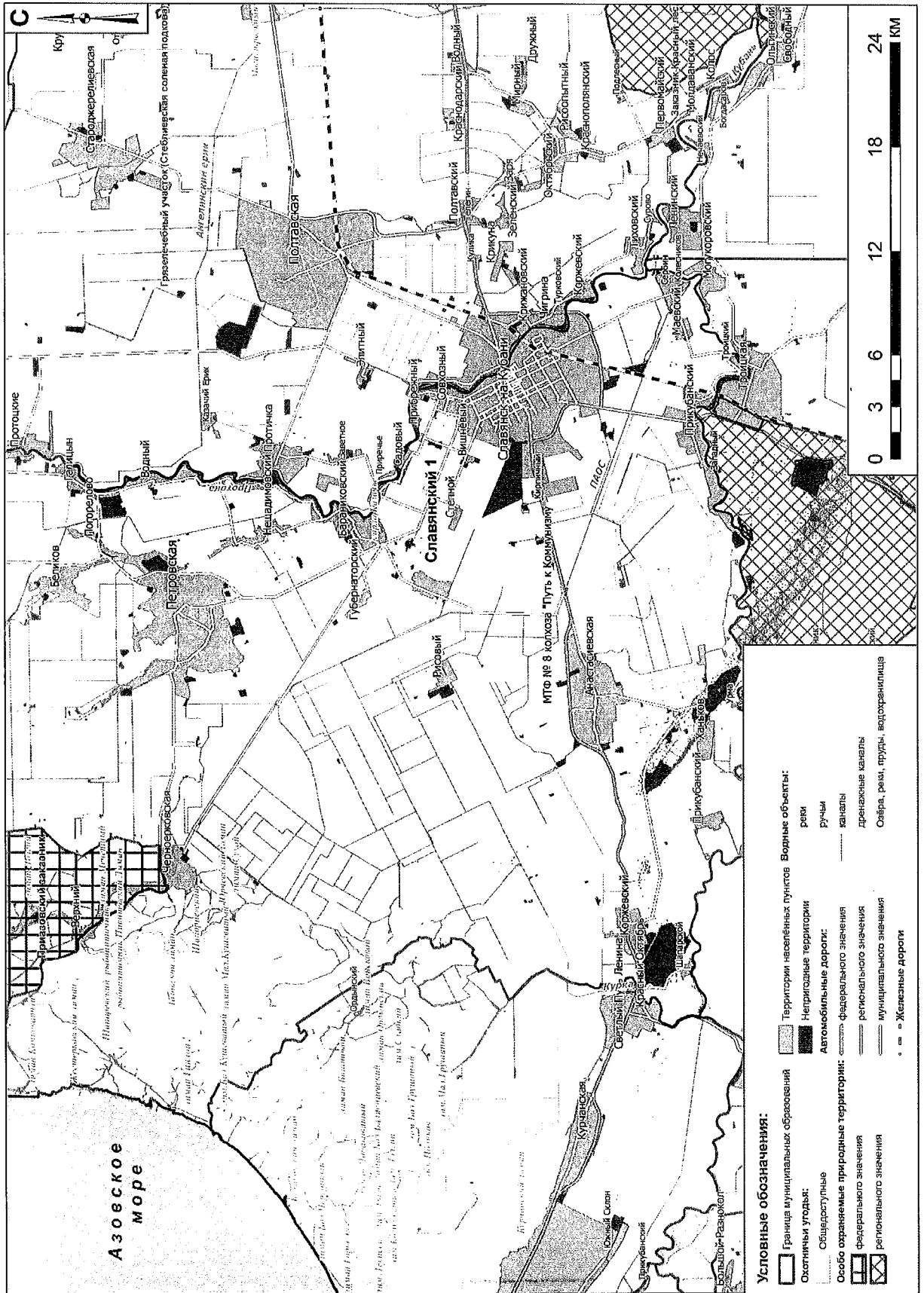
Карта-схема охотничьего угодья «Приморско-Ахтарский 40»



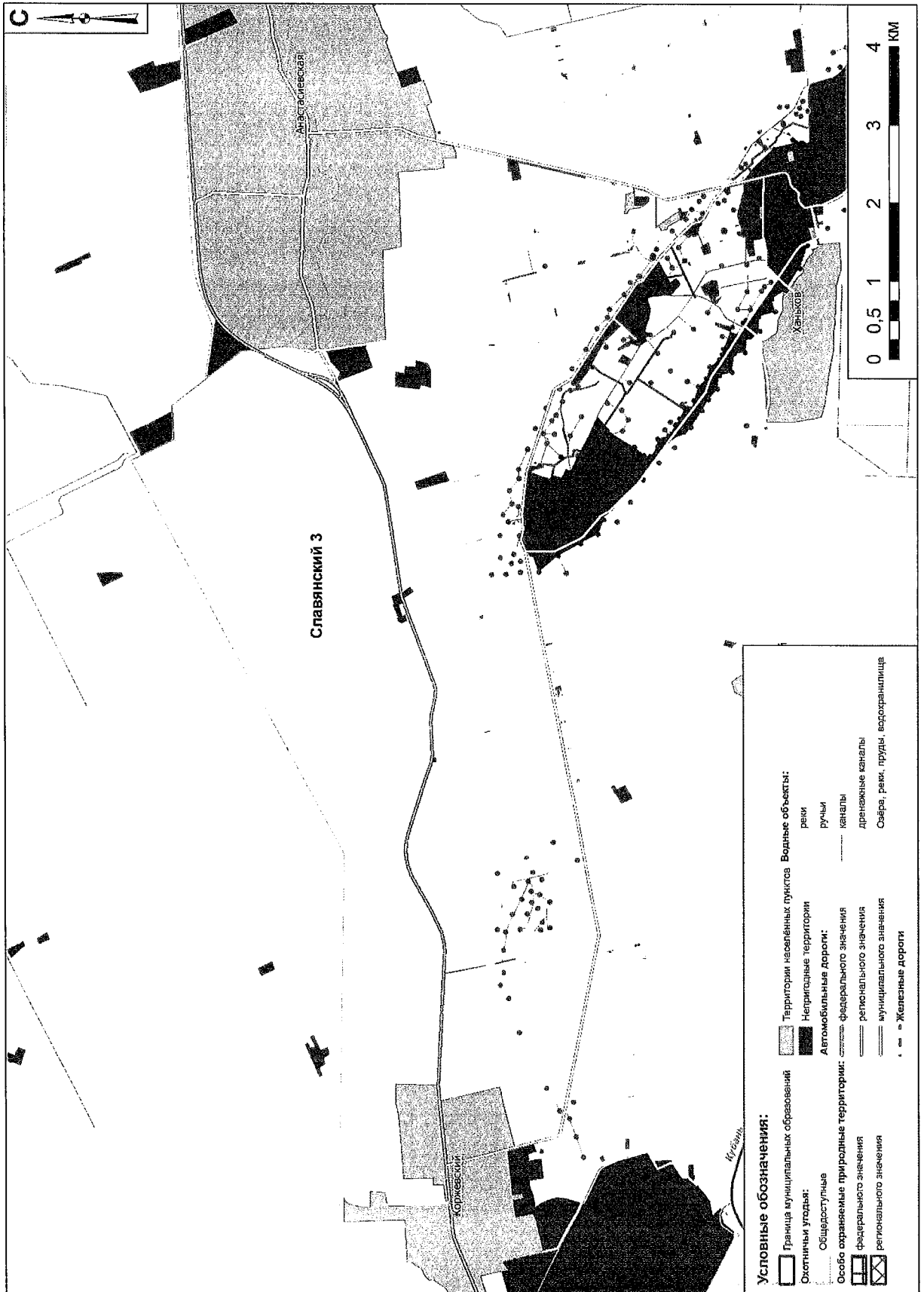
Карта-схема охотничьего угодья «Шестой Приморско-Ахтарский»



Карта-схема охотничьего угодья «Славянский 1»

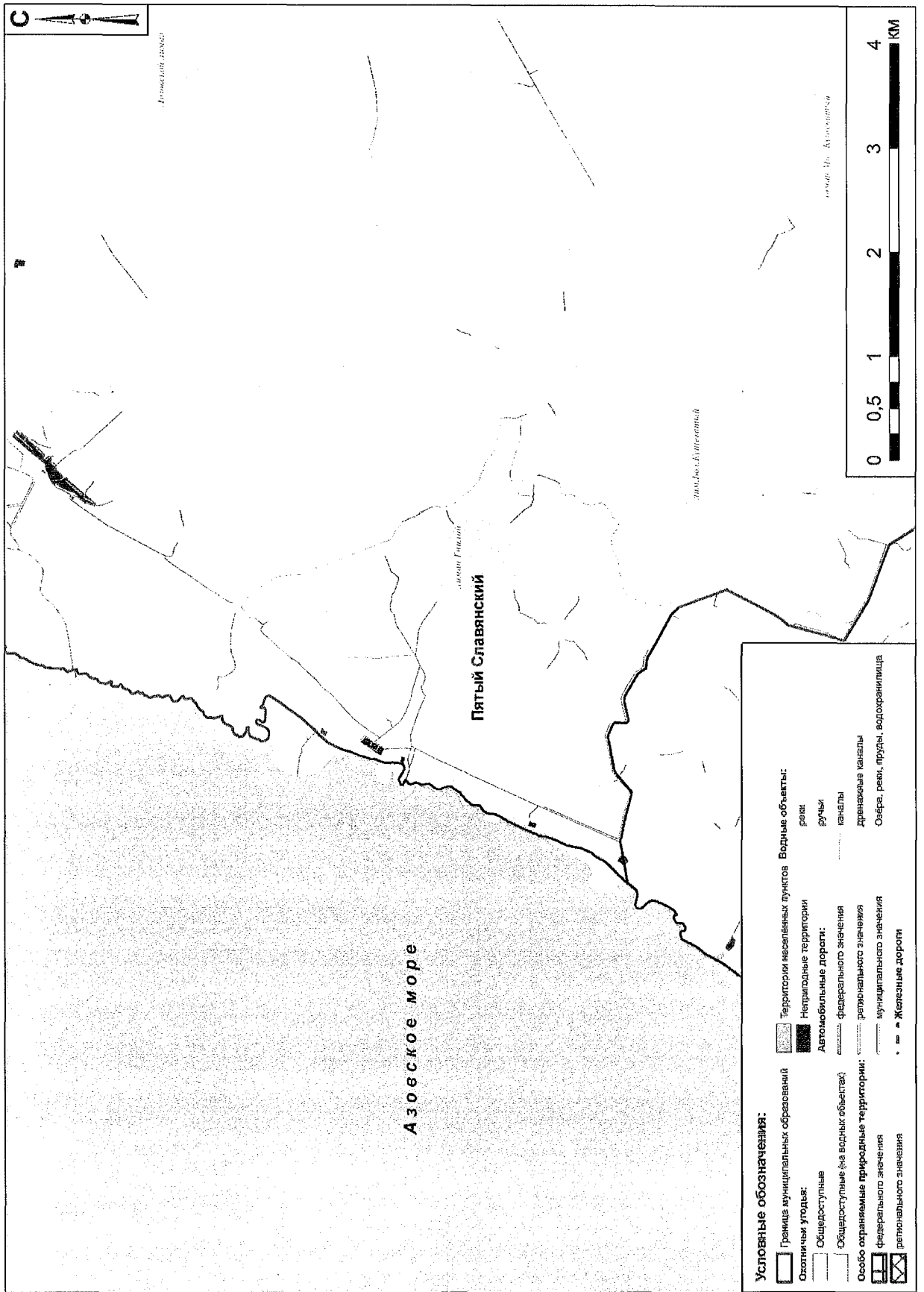


Карта-схема охотничьего угодья «Славянский 3»

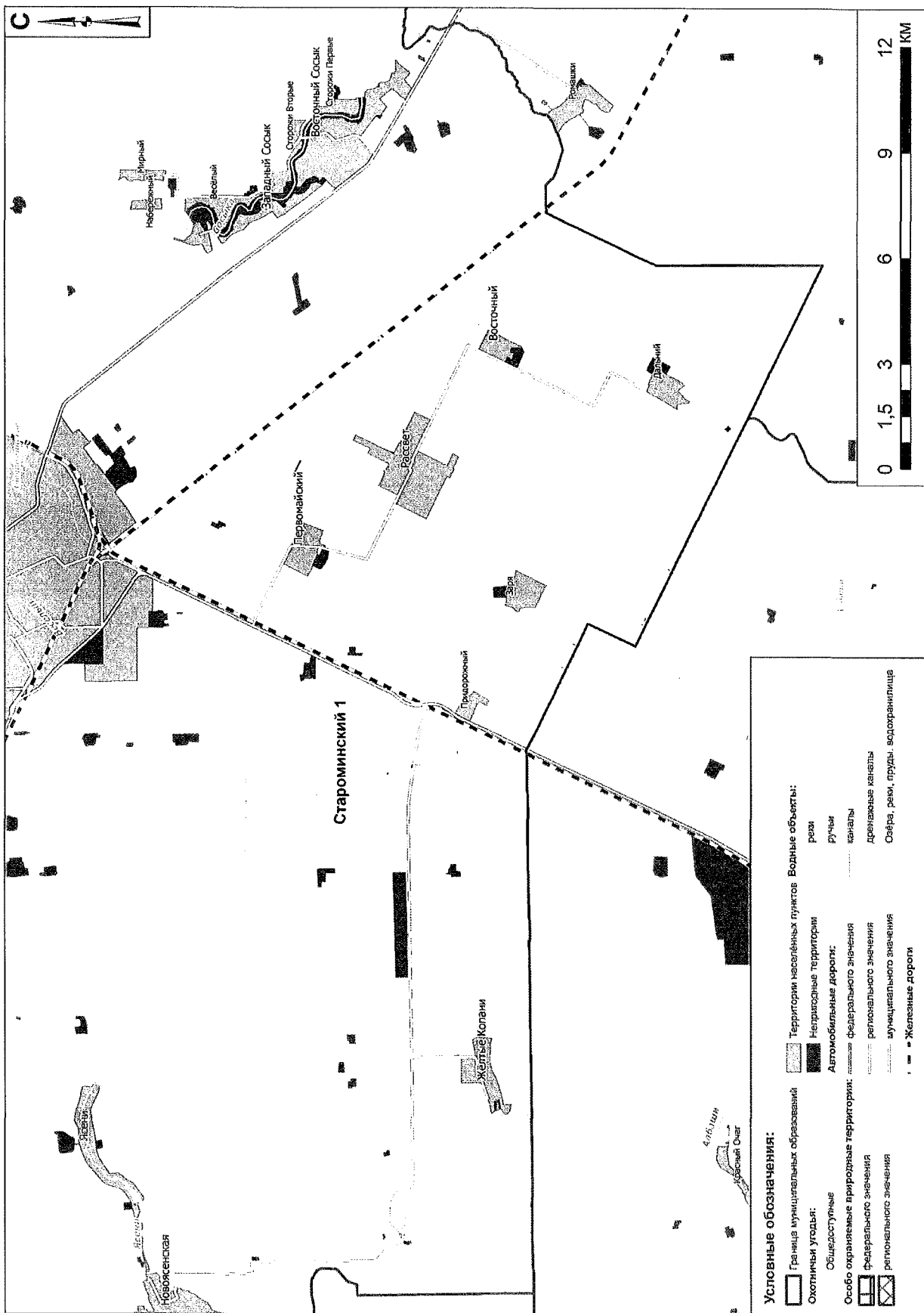




Карта-схема охотничьего угодья «Пятый Славянский»

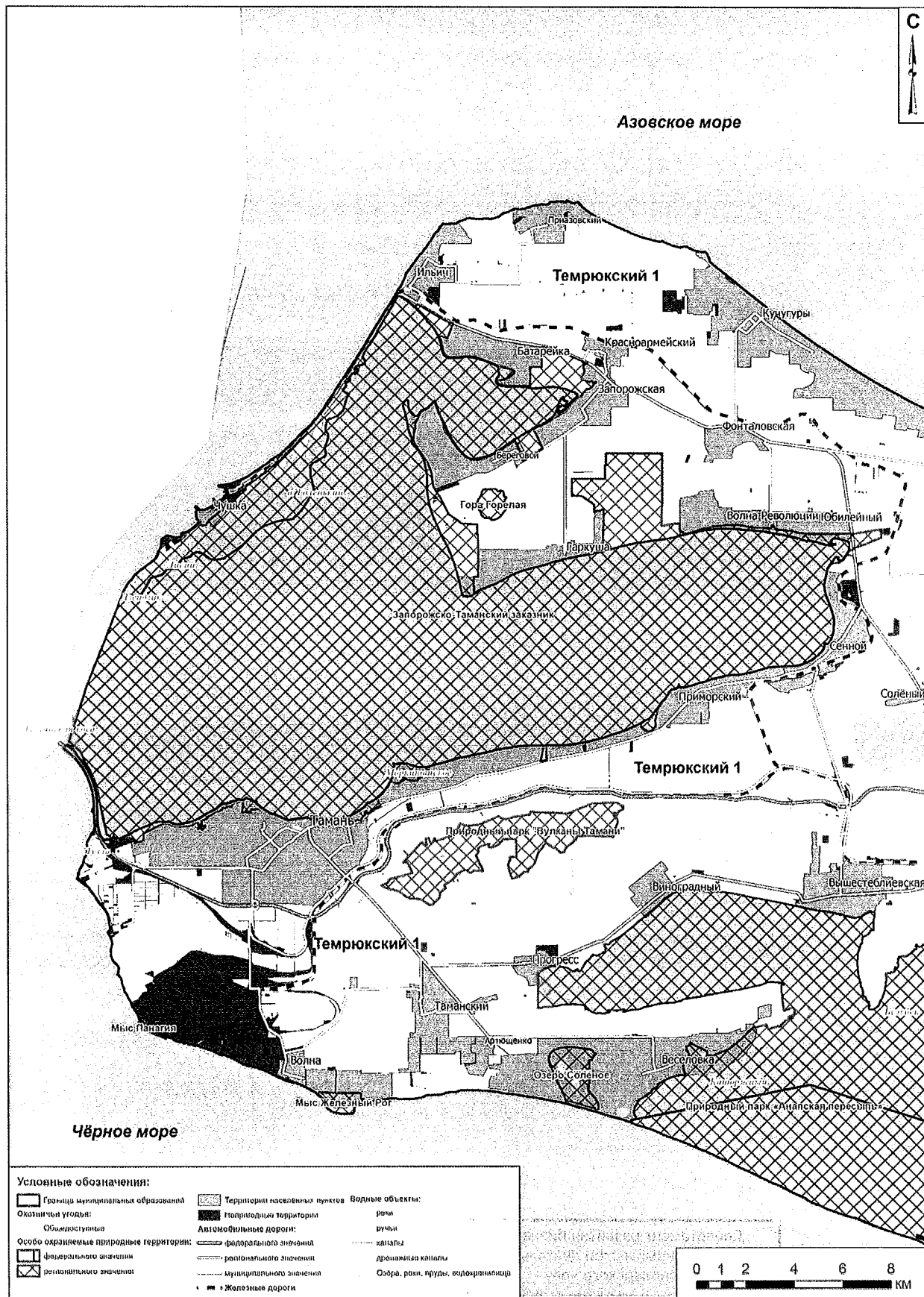


Карта-схема охотничьего угодья «Староминский 1»

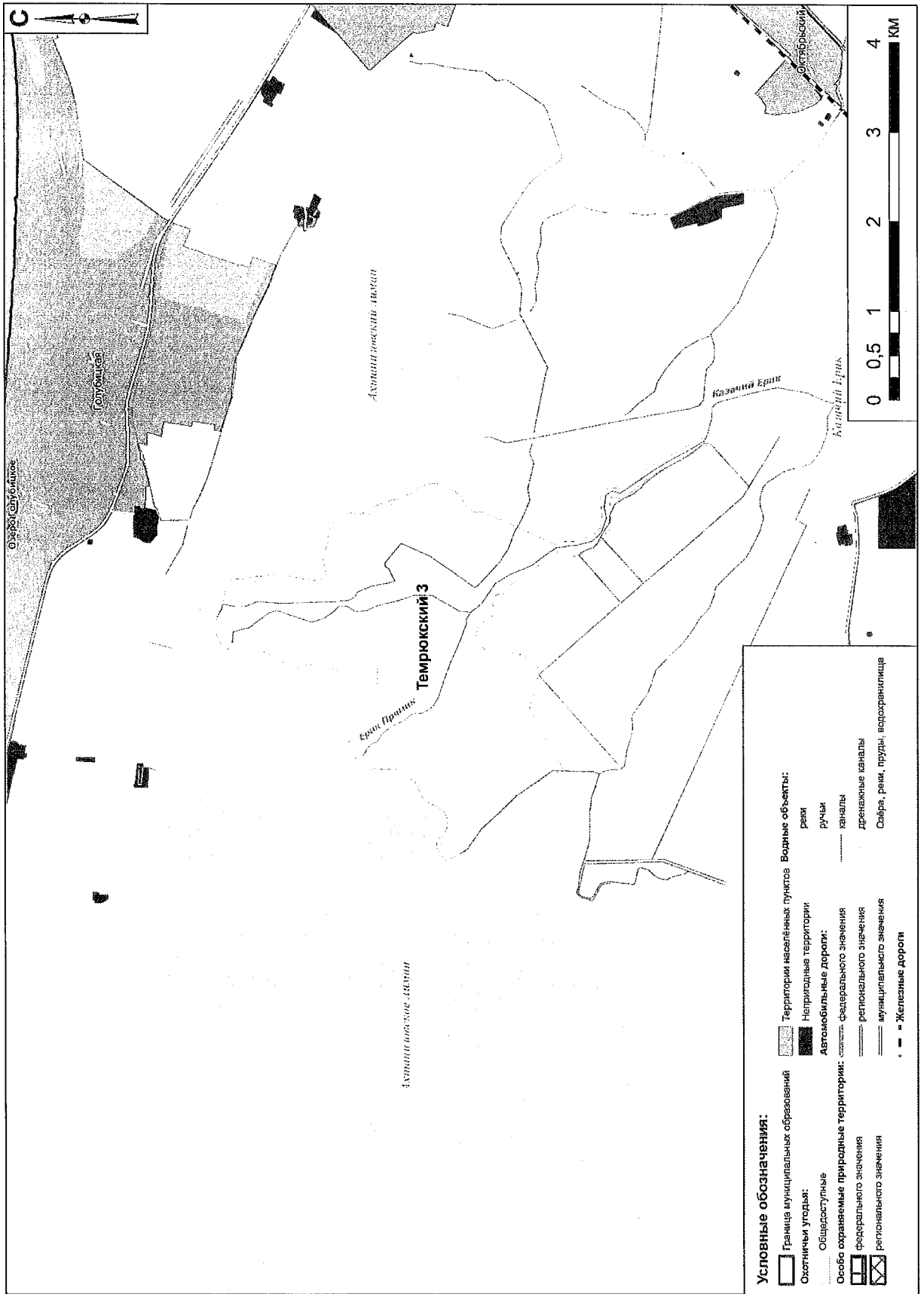




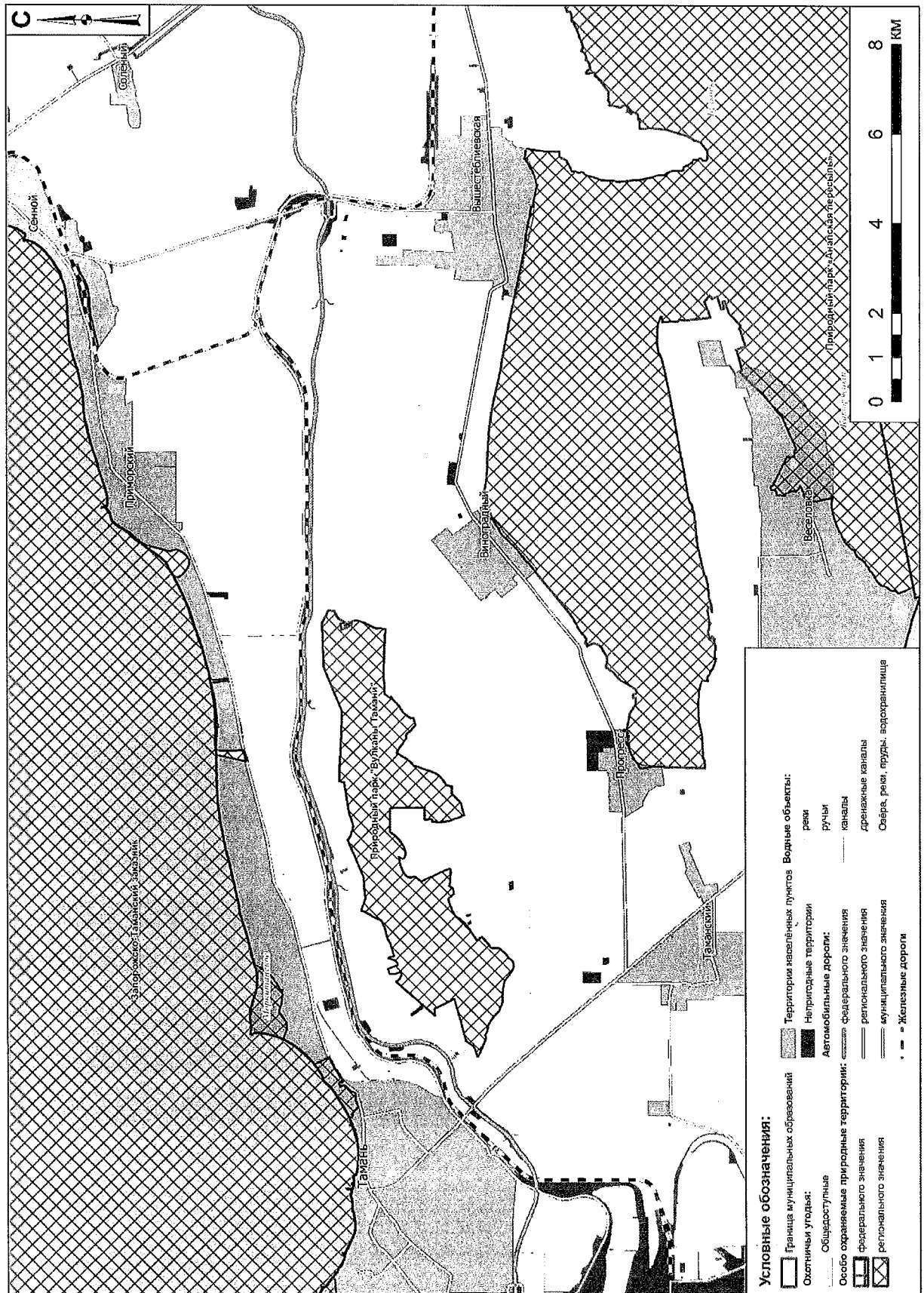
## Карта-схема охотничьего угодья «Темрюкский 1»



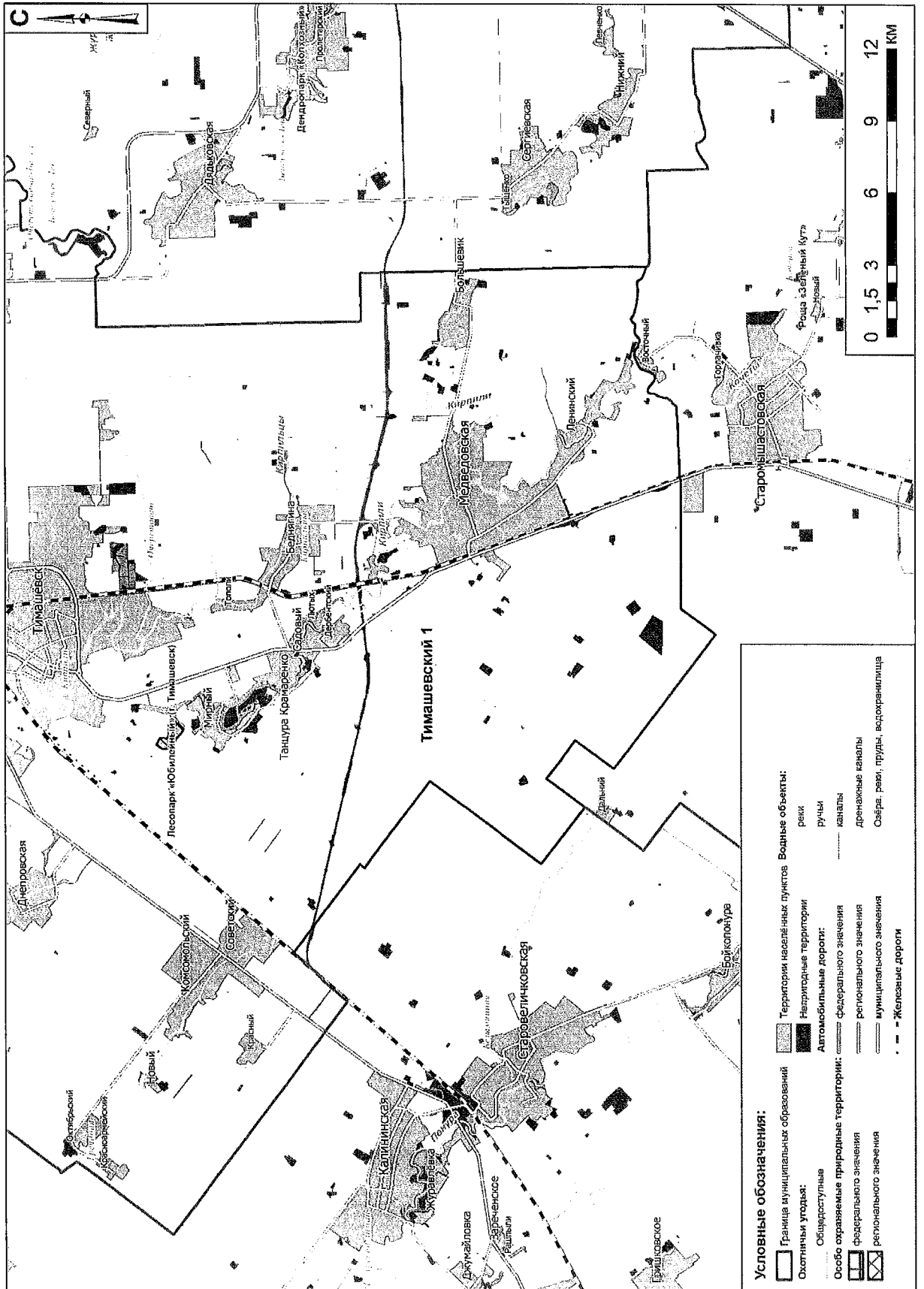
Карта-схема охотничьего угодья «Темрюкский 3»



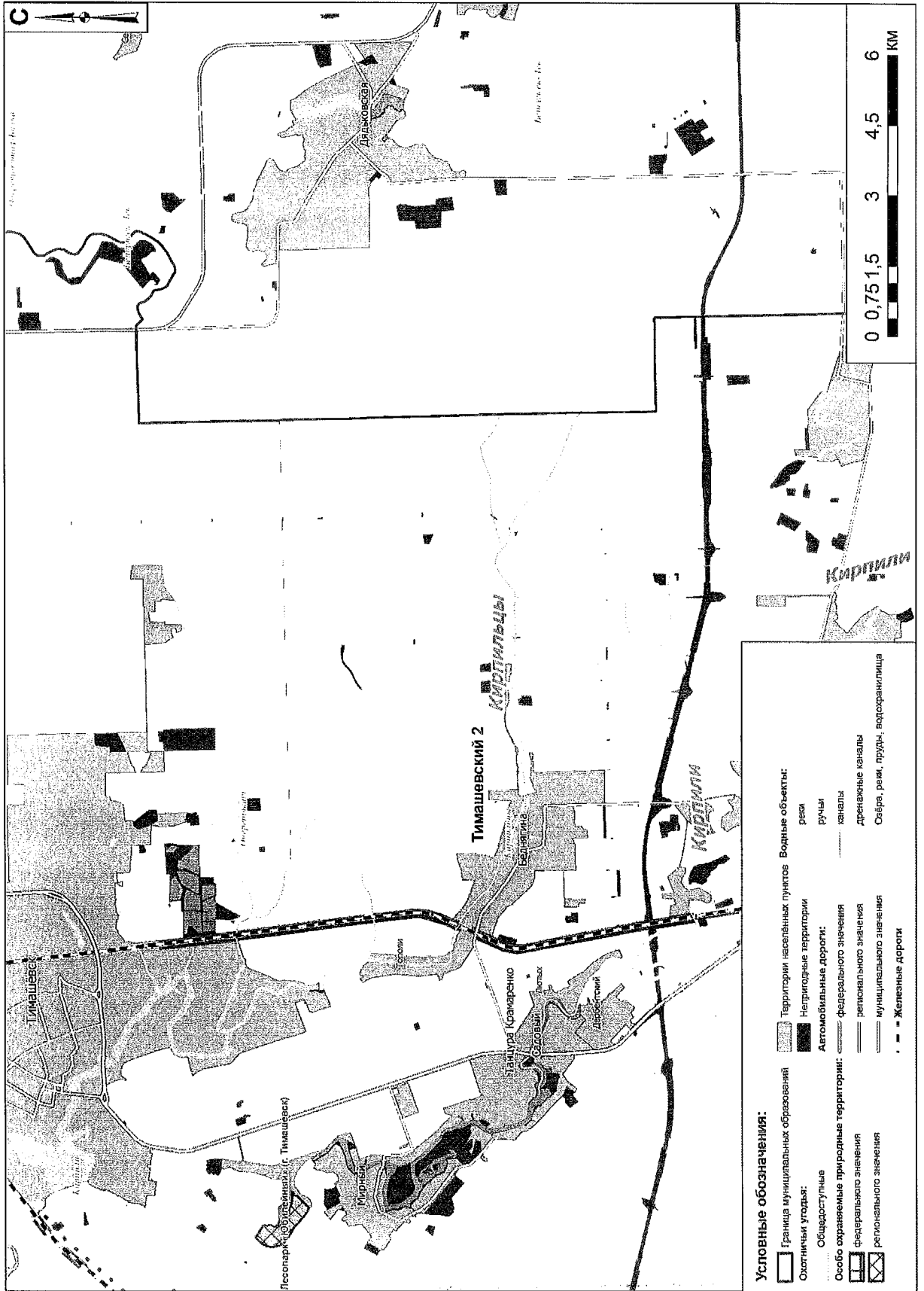
## Карта-схема охотничьего угодья «Темрюкский 4»



Карта-схема охотничьего угодья «Тимашевский 1»

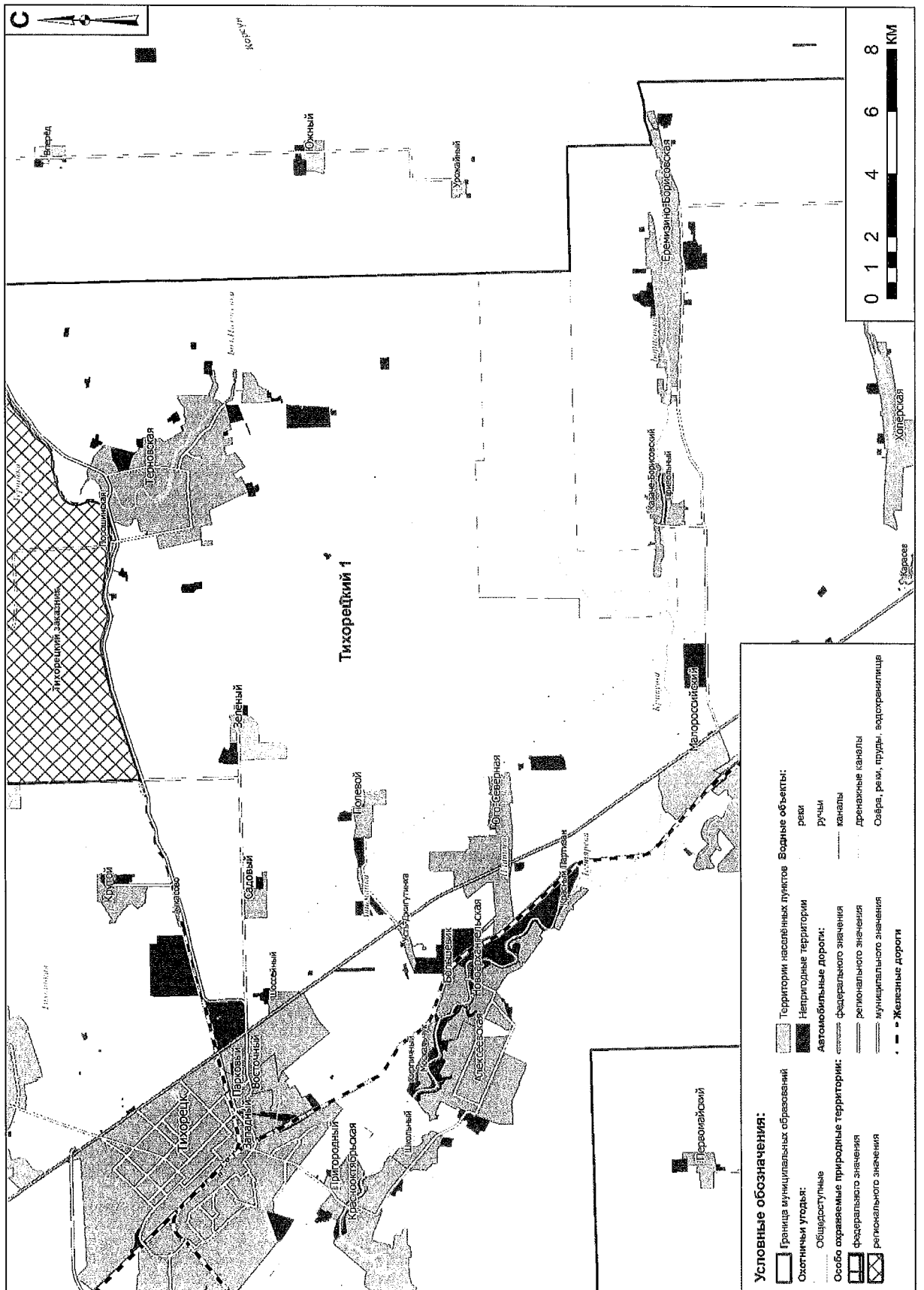


Карта-схема охотничьего угодья «Тимашевский 2»

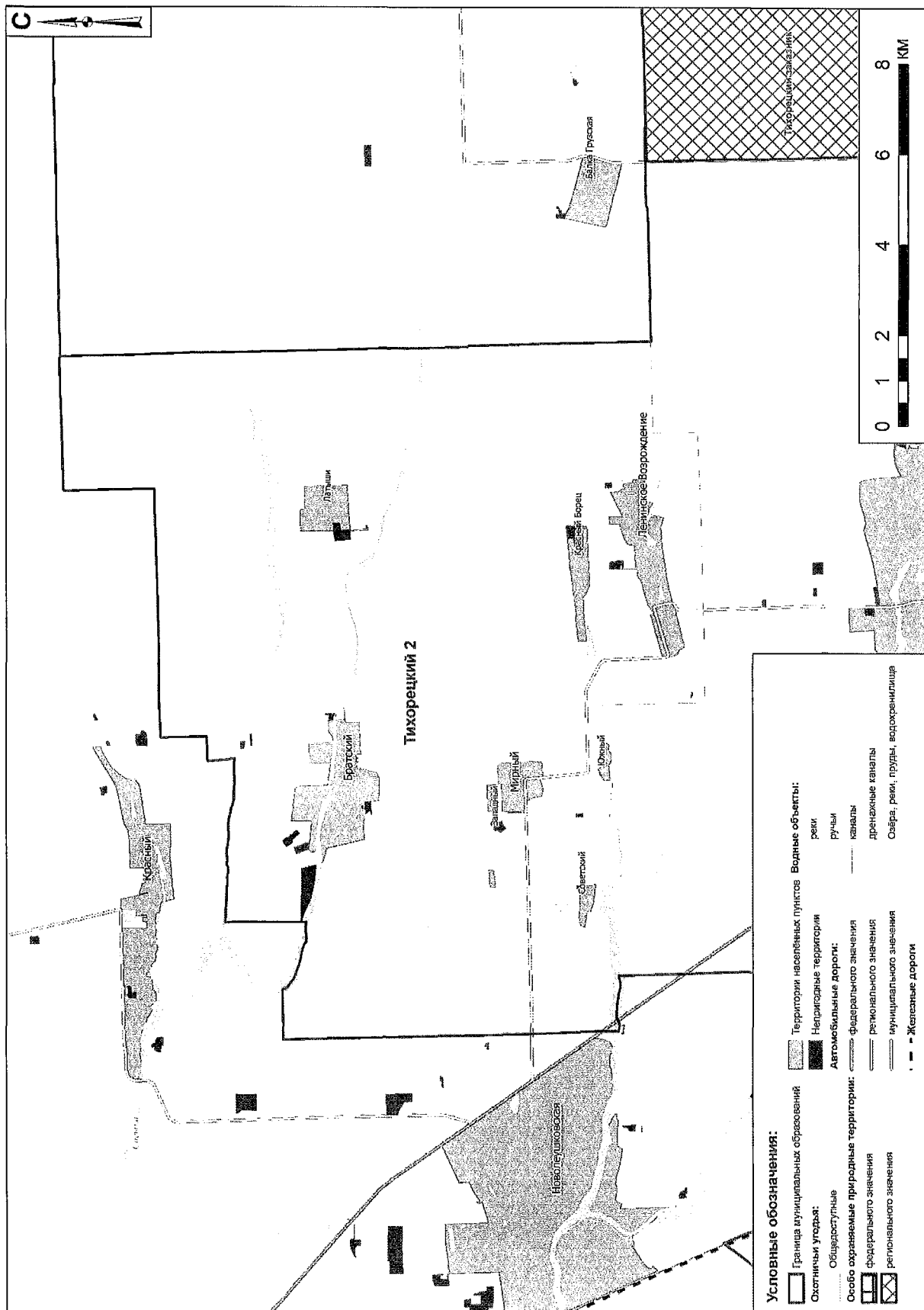




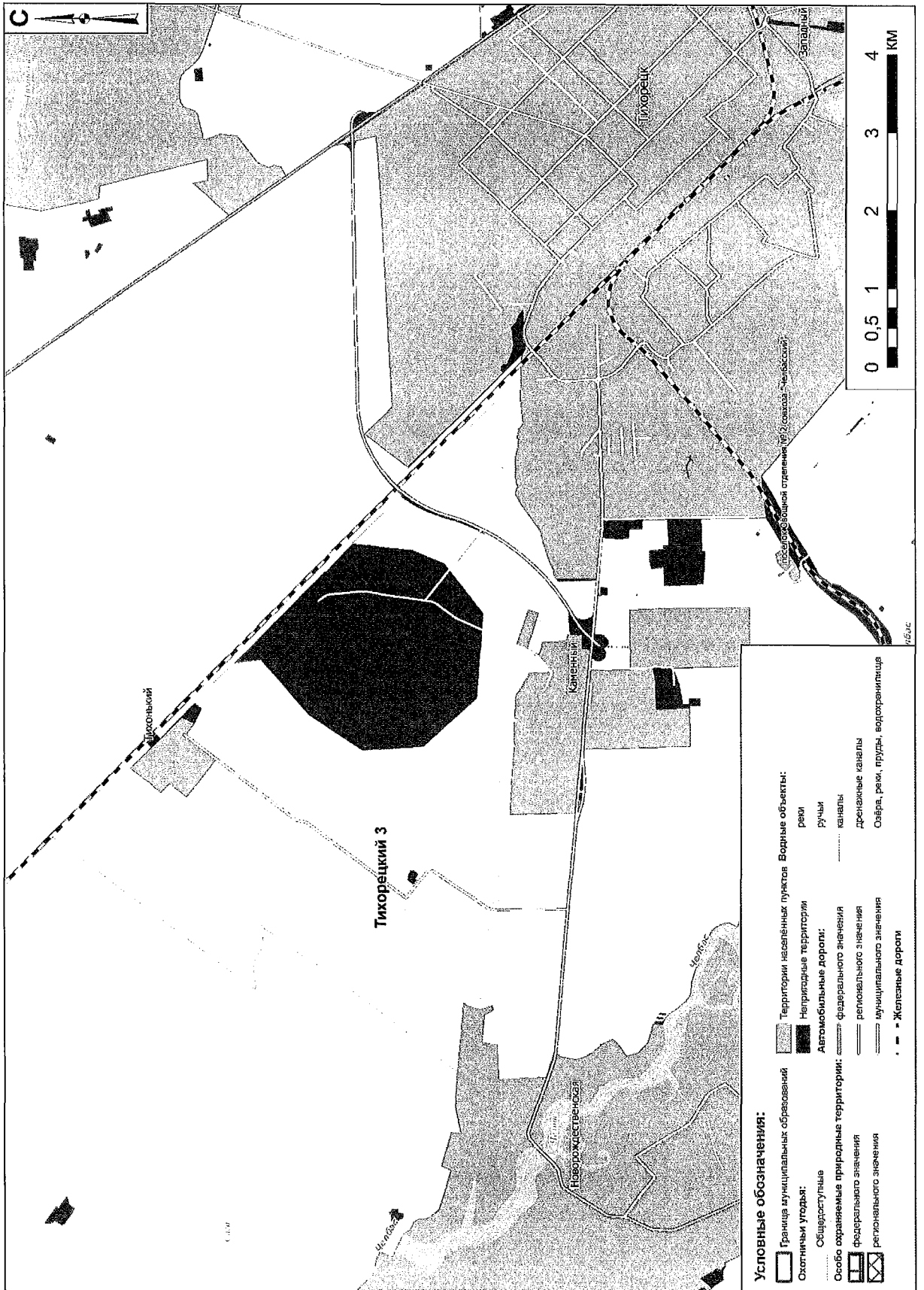
Карта-схема охотничьего угодья «Тихорецкий 1»




Карта-схема охотничьего угодья «Тихорецкий 2»



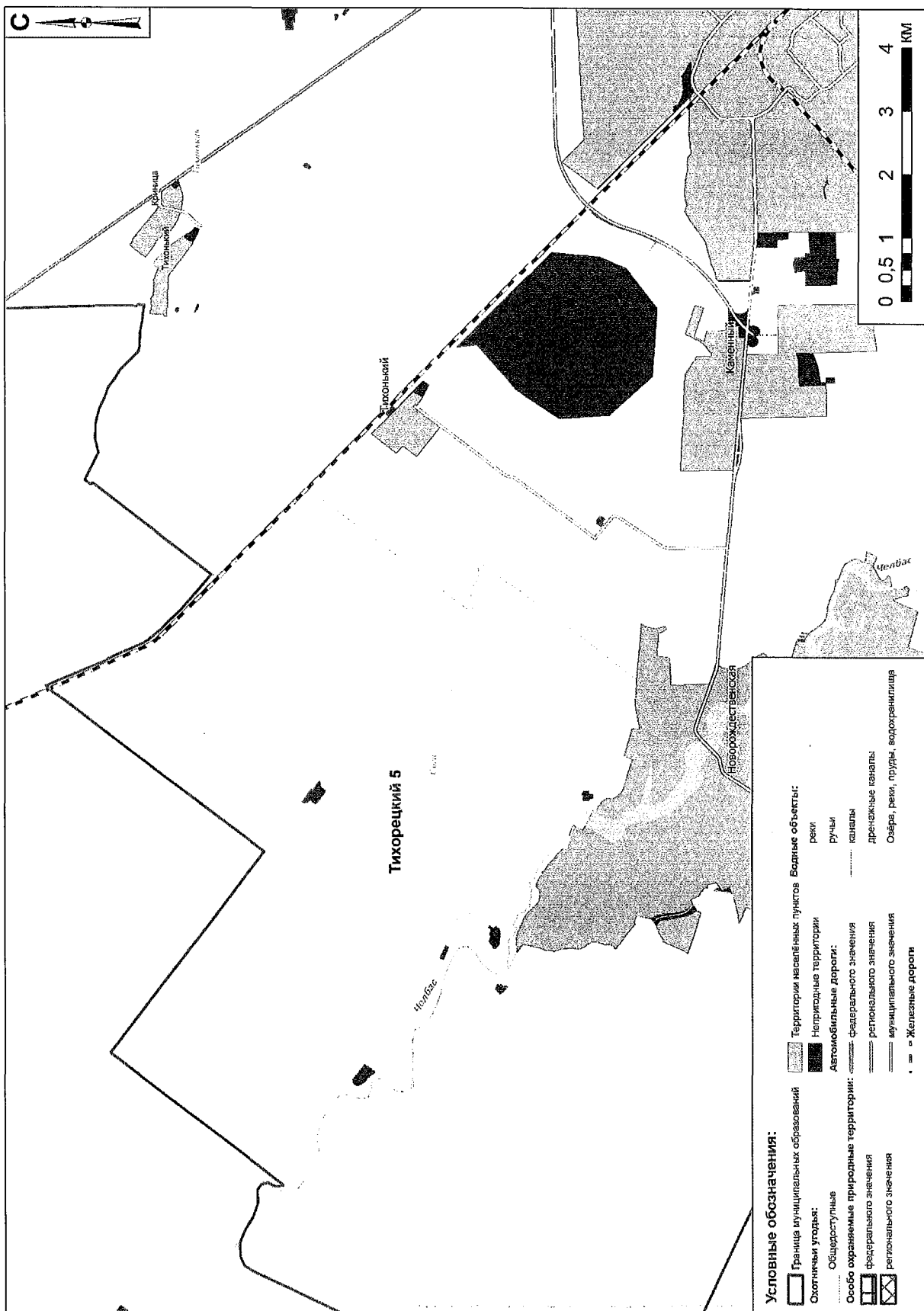
Карта-схема охотничьего угодья «Тихорецкий 3»



## Карта-схема охотничьего угодья «Тихорецкий 4»

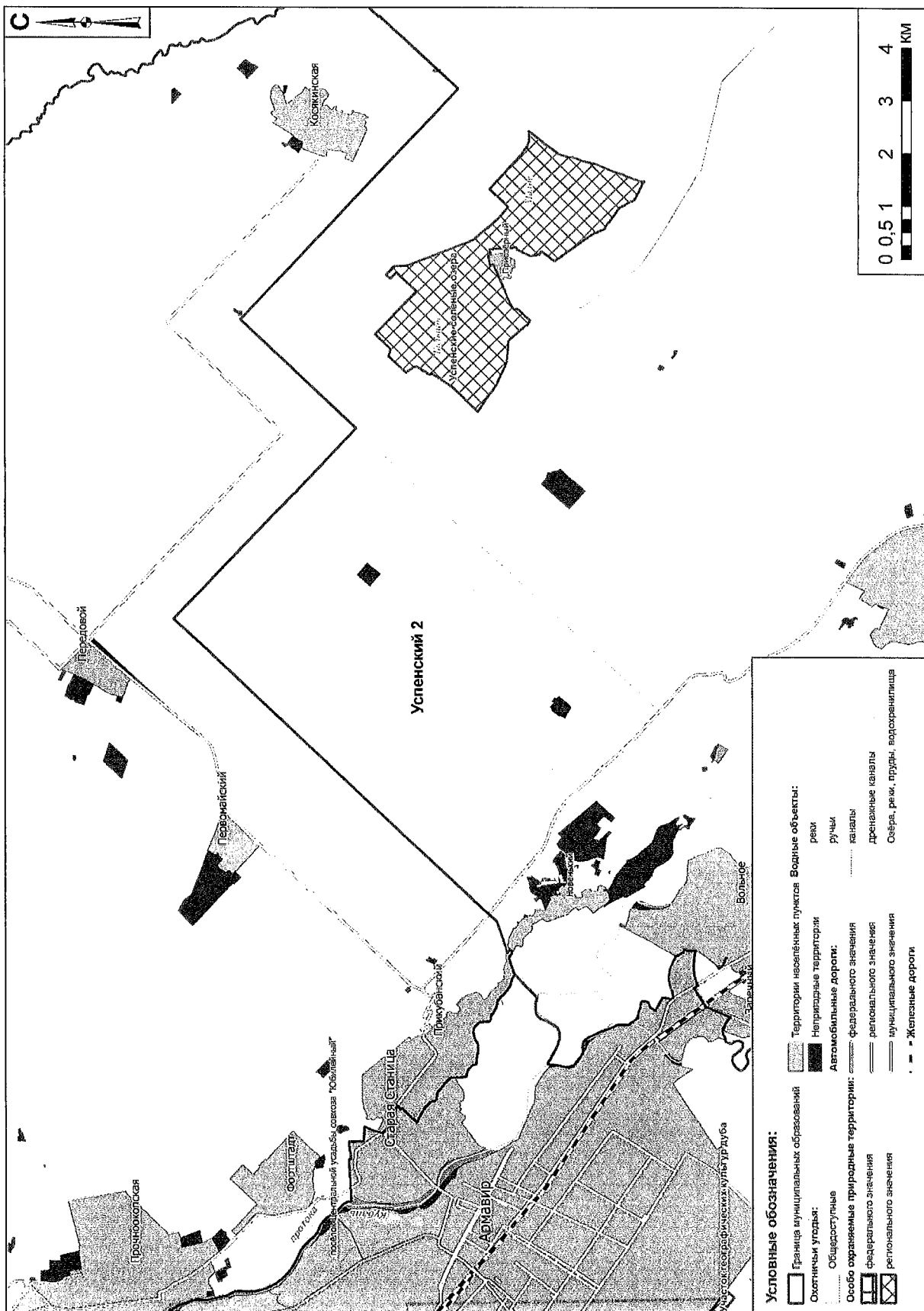


Карта-схема охотничьего угодья «Тихорецкий 5»





Карта-схема охотничьего угодья «Успенский 2»

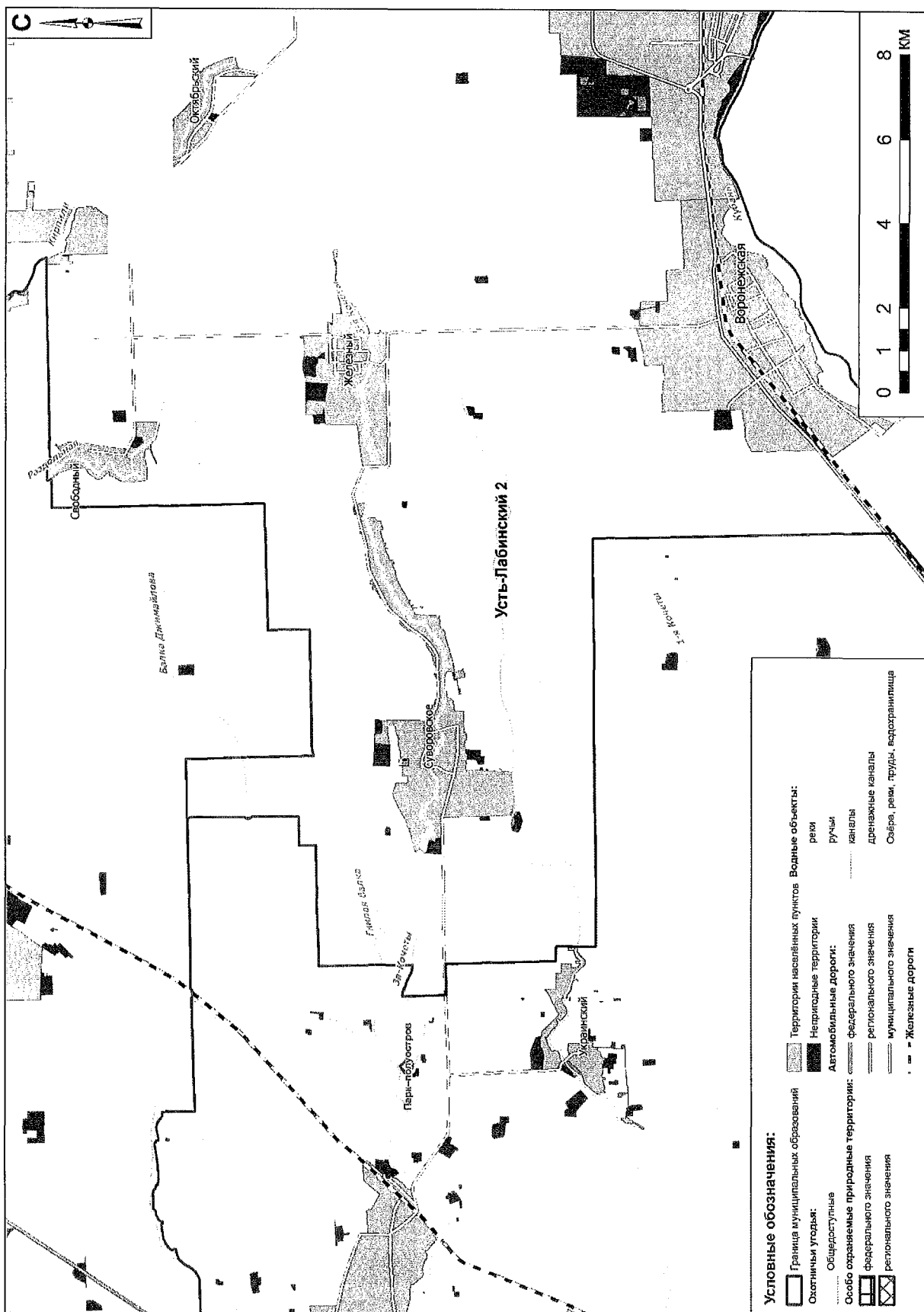




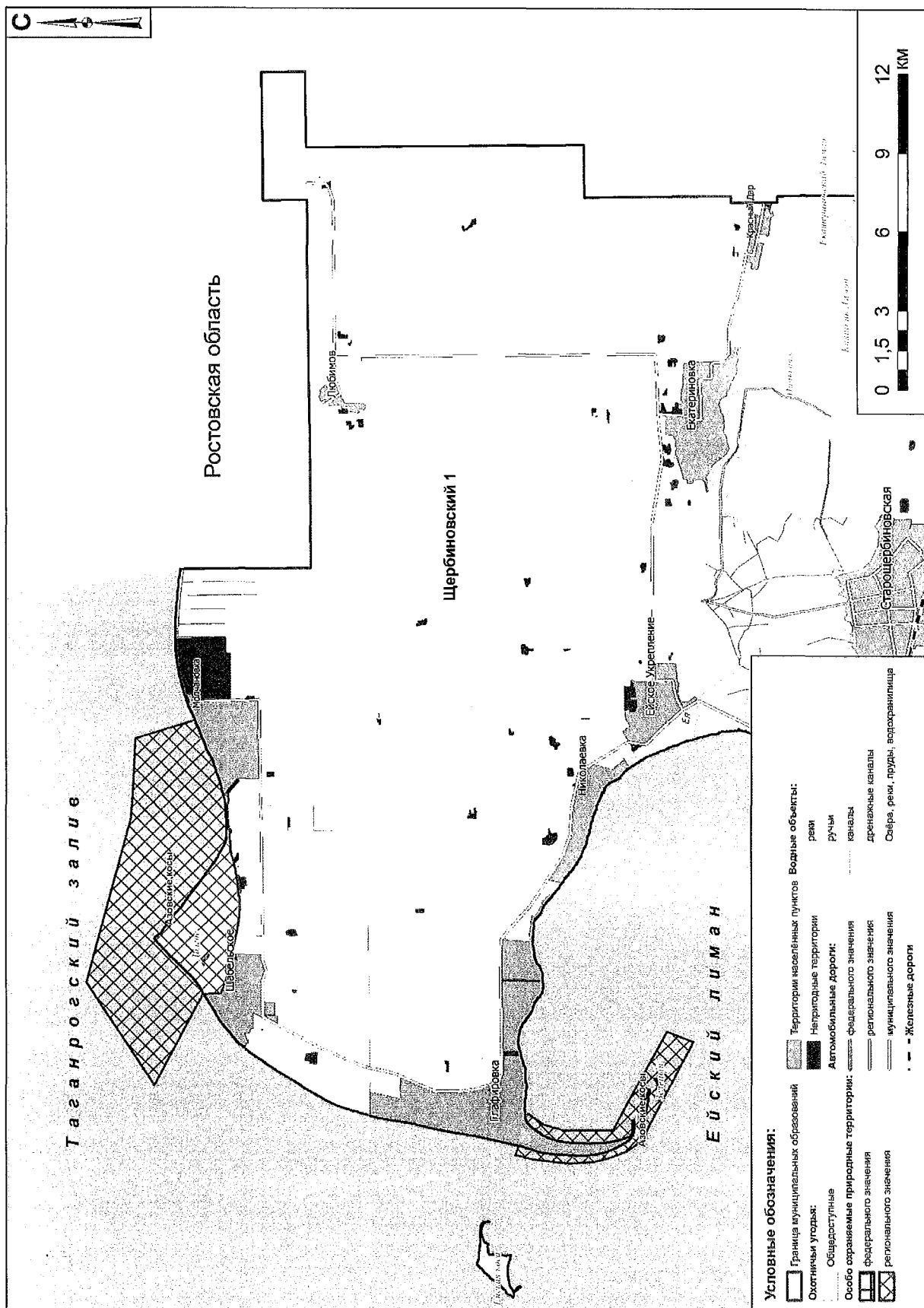




Карта-схема охотничьего угодья «Усть-Лабинский 2»



Карта-схема охотничьего угодья «Щербиновский 1»



Карта-схема охотничьего угодья «Щербиновский 2»



9. Приложения 13, 14 к Схеме изложить в следующей редакции:

«Приложение 13  
к Схеме размещения, использования  
и охраны охотничьих угодий  
на территории Краснодарского края

**ГРУППЫ**  
**категорий среды обитания охотничьих ресурсов**

Таблица 1

**Данные по группам категорий среды обитания охотничьих ресурсов  
в разрезе государственных природных заказников регионального значения, режим которых  
ограничивает ведение видов деятельности в сфере охотничьего хозяйства  
на территории Краснодарского края**

(га)

| №<br>п/п | Наименование ООПТ   | Группы категорий среды обитания |       |      |
|----------|---|---------------------------------|-------|------|
|          |   | болото (плавни)                 | лес   | поле |
| 1        | 2   | 3                               | 4     | 5    |
| 1        | Государственный природный комплексный заказник ре-<br>гионального значения «Абраусский»             | 7                               | 5702  | 361  |
| 2        | Белореченский государственный природный зоологиче-<br>ский заказник регионального значения          | 281                             | 6459  | 3301 |
| 3        | Государственный природный зоологический заказник ре-<br>гионального значения «Горячключевской»      | 2                               | 42417 | 271  |
| 4        | Государственный природный зоологический заказник ре-<br>гионального значения «Запорожско-Таманский» | 1884                            | 3     | 2033 |
| 5        | Государственный природный комплексный заказник ре-<br>гионального значения «Камышанова Поляна»      | 0                               | 3375  | 0    |

| 1  | 2   | 3     | 4     | 5     |
|----|---|-------|-------|-------|
| 6  | Государственный природный зоологический заказник регионального значения «Красная Горка»               | 21    | 7343  | 5770  |
| 7  | Государственный природный зоологический заказник регионального значения «Красный лес»                 | 36    | 5079  | 117   |
| 8  | Крымский государственный зоологический заказник регионального значения                                | 703   | 146   | 17173 |
| 9  | Государственный природный комплексный заказник регионального значения «Лотос»                         | 36444 | 0     | 0     |
| 10 | Государственный природный зоологический заказник регионального значения «Ново-Березанский»            | 1572  | 2     | 26228 |
| 11 | Государственный природный биологический (зоологический) заказник регионального значения «Туапсинский» | 0     | 67258 | 825   |
| 12 | Государственный природный зоологический заказник регионального значения «Псебайский»                  | 1     | 36108 | 842   |
| 13 | Государственный природный зоологический заказник регионального значения «Средне-Лабинский»            | 813   | 1850  | 6368  |
| 14 | Государственный природный зоологический заказник регионального значения «Тихорецкий»                  | 513   | 0     | 13813 |
| 15 | Особо охраняемая природная территория регионального значения природный парк «Анапская пересьпь»       | 31863 | 0     | 857   |
| 16 | Государственный природный зоологический заказник регионального значения «Кавказский»                  | 3884  | 6831  | 2406  |
| 17 | Государственный природный комплексный (ландшафтный) заказник регионального значения «Черногорье»      | 0     | 5190  | 0     |
| 18 | Государственный природный комплексный заказник регионального значения «Большой Утриш»                 | 0     | 444   | 106   |

Таблица 2

**Данные по группам категорий среды обитания охотничьих ресурсов  
в разрезе охотничьих угодий Краснодарского края**

(га)

| № п/п | Муниципальное образование | Тип угодья    | Охотпользователь (охотничье хозяйство) | Наименование       | Болото (плавни) | Лес    | Поле  |
|-------|---------------------------|---------------|--|--------------------|-----------------|--------|-------|
| 1     | 2                         | 3             | 4                                      | 5                  | 6               | 7      | 8     |
| 1     | Абинский район            | закрепленное  | ККОООР Абинская РО                     | Первый Абинский    | 398             | 40191  | 46336 |
| 2     |                           | закрепленное  | ООО «Стрелец»                          | Второй Абинский    | 0               | 3374   | 0     |
| 3     |                           | закрепленное  | ООО «Кубанская охота»                  | Третий Абинский    | 4               | 22116  | 256   |
| 4     |                           | закрепленное  | ООО «Сириус»                           | Абинский 2         | 18              | 1861   | 1109  |
| 5     |                           | закрепленное  | ООО «БОР»                              | Абинский 3         | 1175            | 104    | 19291 |
| 6     |                           | общедоступное | -                                      | Абинский 1         | 105             | 1182   | 6730  |
| 7     | Город-курорт Анапа        | закрепленное  | ККОООР Анапская ГО                     | Первый Анапа       | 4549            | 2422   | 36302 |
| 8     |                           | закрепленное  | ООО ЧОК «Куматырь»                     | Анапа 4            | 18              | 1628   | 2938  |
| 9     |                           | общедоступное | -                                      | Анапа 3            | 42              | 0      | 2877  |
| 10    | Апшеронский район         | закрепленное  | ККОООР Апшеронская РО                  | Первый Апшеронский | 92              | 120651 | 12701 |
| 11    |                           | закрепленное  | ООО «Бастион»                          | Второй Апшеронский | 0               | 15094  | 459   |
| 12    |                           | закрепленное  | ООО «КОХ»                              | Третий Апшеронский | 62              | 12994  | 273   |
| 13    |                           | закрепленное  | ООО «Кордон»                           | Апшеронский 1      | 23              | 4098   | 1502  |
| 14    |                           | закрепленное  | ООО «СОГАЗ-инвест»                     | Апшеронский 3      | 0               | 43676  | 508   |
| 15    |                           | общедоступное | -                                      | Апшеронский 2      | 0               | 6236   | 14    |
| 16    |                           | общедоступное | -                                      | Апшеронский 4      | 0               | 2060   | 83    |



| 1  | 2                      | 3             | 4  | 5                    | 6     | 7     | 8      |
|----|------------------------|---------------|--|----------------------|-------|-------|--------|
| 17 | Город Армавир          | закреплённое  | ККОООР Армавирская ГО                          | Первый Армавир       | 657   | 2052  | 13650  |
| 18 | Белоглинский район     | закреплённое  | ККОООР Белоглинская РО                         | Первый Белоглинский  | 2746  | 0     | 95045  |
| 19 |                        | общедоступное | -  | Белоглинский 1       | 653   | 0     | 18753  |
| 20 |                        | общедоступное | -  | Белоглинский 2       | 82    | 0     | 23681  |
| 21 | Белореченский район    | закреплённое  | ККОООР Белореченская РО                        | Первый Белореченский | 1565  | 19328 | 45160  |
| 22 |                        | закреплённое  | ООО «КОХ»                                      | Второй Белореченский | 79    | 9617  | 2039   |
| 23 |                        | общедоступное | -  | Белореченский 1      | 191   | 587   | 4948   |
| 24 |                        | общедоступное | -  | Белореченский 2      | 102   | 1194  | 7458   |
| 25 |                        | общедоступное | -  | Белореченский 3      | 21    | 2392  | 1982   |
| 26 | Брюховецкий район      | закреплённое  | ККОООР Брюховецкая РО                          | Первый Брюховецкий   | 14577 | 2     | 81371  |
| 27 |                        | общедоступное | -  | Брюховецкий 1        | 1815  | 0     | 27755  |
| 28 | Выселковский район     | закреплённое  | ККОООР Выселковская РО                         | Первый Выселковский  | 3472  | 0     | 115898 |
| 29 |                        | закреплённое  | ООО «Охотничье хозяйство «Кубань»              | Выселковский 1       | 339   | 0     | 2918   |
| 30 |                        | закреплённое  | ООО «Кристалл-Агро»                            | Выселковский 3       | 406   | 0     | 11589  |
| 31 |                        | общедоступное | -  | Выселковский 2       | 320   | 0     | 9739   |
| 32 | Город-курорт Геленджик | закреплённое  | ККОООР Геленджикская ГО                        | Первый Геленджик     | 16    | 30596 | 4924   |
| 33 |                        | закреплённое  | ООО «Орион»                                    | Второй Геленджик     | 0     | 15468 | 550    |
| 34 |                        | закреплённое  | ООО «Перспектива»                              | Третий Геленджик     | 1     | 6824  | 350    |
| 35 |                        | закреплённое  | ККОО Клуб спортивной охоты «Ди-намо-Геленджик» | Четвертый Геленджик  | 0     | 14001 | 812    |

| 1  | 2                   | 3             | 4  | 5                      | 6    | 7     | 8     |
|----|---------------------|---------------|--|------------------------|------|-------|-------|
| 36 |                     | закреплённое  | ООО «Восток Запад»                                     | Геленджик 1            | 0    | 15441 | 886   |
| 37 |                     | закреплённое  | ООО «Перспектива»                                      | Геленджик 2            | 0    | 11077 | 477   |
| 38 |                     | закреплённое  | ООО «Комплекс»   | Геленджик 3            | 0    | 7102  | 173   |
| 39 |                     | закреплённое  | ООО «ПАРК ГЕЛЕНДЖИК»                                   | Геленджик 4            | 0    | 3083  | 611   |
| 40 | Город Горячий Ключ  | закреплённое  | ККОООР Горячеключевская ГО                             | Первый Горячий Ключ    | 59   | 36146 | 4115  |
| 41 |                     | закреплённое  | ККСОО – ВОО КГ (Охотхозяйство «Сарагатовское»)         | Второй Горячий Ключ    | 8    | 37    | 1702  |
| 42 |                     | закреплённое  | ККОООР (Охотхозяйство Краснодарской ГО «Имеретинское») | Третий Горячий Ключ    | 14   | 12003 | 2838  |
| 43 |                     | закреплённое  | ООО «Арсенал»  | Четвертый Горячий Ключ | 0    | 2088  | 378   |
| 44 |                     | закреплённое  | ООО «Хантер-М»   | Горячий Ключ 2         | 3    | 4178  | 24    |
| 45 |                     | закреплённое  | ИП глава КФХ Сергеев В.А.                              | Горячий Ключ 7         | 1    | 3142  | 52    |
| 46 |                     | закреплённое  | ООО «Бастион Юг»                                       | Горячий Ключ 8         | 66   | 13231 | 259   |
| 47 |                     | закреплённое  | ООО «Вебрь»  | Горячий Ключ 9         | 9    | 2680  | 46    |
| 48 |                     | общедоступное | -  | Горячий Ключ 1         | 165  | 7988  | 7904  |
| 49 |                     | общедоступное | -  | Горячий Ключ 3         | 12   | 95    | 955   |
| 50 |                     | общедоступное | -  | Горячий Ключ 4         | 0    | 1949  | 1825  |
| 51 |                     | общедоступное | -  | Горячий Ключ 5         | 38   | 1893  | 1736  |
| 52 | Гулькевичский район | закреплённое  | ККОООР Гулькевичская РО                                | Первый Гулькевичский   | 3237 | 1194  | 79302 |
| 53 |                     | общедоступное | -  | Гулькевичский 1        | 374  | 2     | 31316 |
| 54 | Динской район       | закреплённое  | ККОООР Динская РО                                      | Первый Динской         | 3738 | 19    | 77785 |

| 1  | 2                 | 3             | 4  | 5                     | 6     | 7   | 8      |
|----|-------------------|---------------|--|-----------------------|-------|-----|--------|
| 55 |                   | закреплённое  | ИП Головань Н.А.                                 | Динской 3             | 332   | 12  | 2908   |
| 56 |                   | общедоступное | -  | Динской 1             | 520   | 0   | 14493  |
| 57 |                   | общедоступное | -  | Динской 2             | 934   | 0   | 6304   |
| 58 |                   | общедоступное | -  | Динской 4             | 7     | 0   | 1977   |
| 59 | Ейский район      | закреплённое  | ККОООР Ейская РО                                 | Первый Ейский         | 5576  | 87  | 112068 |
| 60 |                   | закреплённое  | ВОО СКВО-МСОО (охотхозяйство «Коланское»)        | Второй Ейский         | 741   | 0   | 7      |
| 61 |                   | общедоступное | -  | Ейский 1              | 8     | 0   | 41579  |
| 62 |                   | общедоступное | -  | Ейский 2              | 0     | 0   | 9404   |
| 63 |                   | общедоступное | -  | Ейский 3              | 139   | 0   | 0      |
| 64 |                   | общедоступное | -  | Ейский 4              | 9 700 | 0   | 18     |
| 65 | Кавказский район  | закреплённое  | ККОООР Кропоткинская РО                          | Первый Кавказский     | 1146  | 77  | 71831  |
| 66 |                   | общедоступное | -  | Кавказский 1          | 972   | 0   | 20718  |
| 67 |                   | общедоступное | -  | Кавказский 2          | 260   | 389 | 218    |
| 68 | Калининский район | закреплённое  | ККОООР Калининская РО                            | Первый Калининский    | 10888 | 7   | 68826  |
| 69 |                   | закреплённое  | ООО «Охотничье общество Славянские егеря»        | Второй Калининский    | 5777  | 0   | 0      |
| 70 |                   | закреплённое  | ККОО КСОР «Сафаны»                               | Третий Калининский    | 144   | 0   | 604    |
| 71 |                   | закреплённое  | ККОООР (Охотхозяйство Краснодарской ГО «Сафаны») | Четвертый Калининский | 0     | 0   | 120    |
| 72 |                   | закреплённое  | ООО «Русь»                                       | Калининский 3         | 55    | 0   | 1102   |
| 73 |                   | закреплённое  | ООО «Русь»                                       | Калининский 4         | 0     | 0   | 2904   |

| 1  | 2                     | 3             | 4   | 5                      | 6     | 7    | 8      |
|----|-----------------------|---------------|---|------------------------|-------|------|--------|
| 74 |                       | закреплённое  | ООО «Охотничье хозяйство «Кубань»               | Калининский 5          | 1148  | 0    | 5004   |
| 75 |                       | закреплённое  | ООО «Прога»                                     | Приморско-Ахтарский 9  | 55    | 0    | 0      |
| 76 |                       | общедоступное | -   | Калининский 1          | 976   | 0    | 24996  |
| 77 |                       | общедоступное | -   | Калининский 2          | 634   | 0    | 0      |
| 78 |                       | общедоступное | -   | Калининский 6          | 2371  | 0    | 0      |
| 79 |                       | общедоступное | -   | Калининский 8          | 457   | 0    | 8167   |
| 80 | Каневской район       | закреплённое  | ККОООР Каневская РО                             | Первый Каневской       | 13187 | 0    | 108374 |
| 81 |                       | закреплённое  | ККОООР Каневская РО                             | Второй Каневской       | 71    | 1221 | 40     |
| 82 |                       | закреплённое  | ВОО СКВО-МСОО (охотхозяйство «Сладо-Лиманское») | Четвертый Каневской    | 6342  | 5    | 16692  |
| 83 |                       | закреплённое  | ООО «Азимут+»                                   | Каневской 2            | 1010  | 0    | 2125   |
| 84 |                       | закреплённое  | ООО «РАГНАР»                                    | Каневской 3            | 13333 | 0    | 20     |
| 85 |                       | общедоступное | -   | Каневской 1            | 2349  | 0    | 66430  |
| 86 | Кореновский район     | закреплённое  | ККОООР Кореновская РО                           | Первый Кореновский     | 3306  | 0    | 71523  |
| 87 |                       | закреплённое  | АО «МОК «Братковский»                           | Кореновский 2          | 315   | 0    | 13558  |
| 88 |                       | общедоступное | -   | Кореновский 1          | 485   | 0    | 12227  |
| 89 |                       | общедоступное | -   | Кореновский 3          | 8     | 0    | 344    |
| 90 | Красноармейский район | закреплённое  | ККОООР Красноармейская РО                       | Первый Красноармейский | 2585  | 90   | 103921 |
| 91 |                       | закреплённое  | ООО «Югжилстрой-Сервис»                         | Красноармейский 2      | 101   | 192  | 11     |
| 92 |                       | общедоступное | -   | Красноармейский 1      | 1162  | 163  | 30697  |
| 93 |                       | общедоступное | -   | Красноармейский 3      | 1543  | 0    | 5634   |

| 1   | 2                | 3             | 4                       | 5                 | 6    | 7     | 8     |
|-----|------------------|---------------|-------------------------|-------------------|------|-------|-------|
| 94  |                  | общедоступное | -                       | Красноармейский 4 | 203  | 0     | 14377 |
| 95  |                  | общедоступное | -                       | Красноармейский 5 | 255  | 0     | 2537  |
| 96  | Город Краснодар  | закреплённое  | ККОООР Краснодарская ГО | Первый Краснодар  | 13   | 1     | 4968  |
| 97  |                  | закреплённое  | ККОООР Краснодарская ГО | Второй Краснодар  | 4    | 3     | 7826  |
| 98  |                  | закреплённое  | ККОООР Краснодарская ГО | Третий Краснодар  | 93   | 0     | 4196  |
| 99  |                  | общедоступное | -                       | Краснодар 1       | 211  | 2     | 1658  |
| 100 |                  | общедоступное | -                       | Краснодар 2       | 33   | 0     | 1561  |
| 101 |                  | общедоступное | -                       | Краснодар 3       | 36   | 0     | 953   |
| 102 |                  | общедоступное | -                       | Краснодар 4       | 2    | 0     | 1678  |
| 103 |                  | общедоступное | -                       | Краснодар 5       | 3014 | 0     | 220   |
| 104 | Крыловский район | закреплённое  | ККОООР Крыловская РО    | Первый Крыловский | 3493 | 0     | 83653 |
| 105 |                  | общедоступное | -                       | Крыловский 1      | 311  | 0     | 23643 |
| 106 |                  | общедоступное | -                       | Крыловский 2      | 130  | 0     | 5727  |
| 107 |                  | общедоступное | -                       | Крыловский 3      | 69   | 0     | 5853  |
| 108 |                  | общедоступное | -                       | Крыловский 4      | 198  | 0     | 4212  |
| 109 | Крымский район   | закреплённое  | ККОООР Крымская РО      | Первый Крымский   | 4029 | 20982 | 39912 |
| 110 |                  | закреплённое  | НП «ЧОК»                | Второй Крымский   | 2    | 2185  | 1028  |
| 111 |                  | закреплённое  | ООО «Артемид»           | Крымский 2        | 11   | 3581  | 606   |
| 112 |                  | закреплённое  | ООО «ГУЛЬБА»            | Крымский 4        | 1331 | 2690  | 7493  |
| 113 |                  | закреплённое  | ООО «Крымский лес»      | Крымский 5        | 171  | 1878  | 1419  |

| 1   | 2                  | 3             | 4                      | 5                   | 6    | 7     | 8      |
|-----|--------------------|---------------|------------------------|---------------------|------|-------|--------|
| 114 |                    | закреплённое  | ООО «СПАРТА»           | Крымский 6          | 56   | 6795  | 1850   |
| 115 |                    | общедоступное | -                      | Крымский 1          | 435  | 374   | 14665  |
| 116 |                    | общедоступное | -                      | Крымский 3          | 0    | 1013  | 22     |
| 117 | Курганинский район | закреплённое  | ККОООР Курганинская РО | Первый Курганинский | 2139 | 2826  | 81966  |
| 118 |                    | закреплённое  | ООО «КАЛИБР»           | Курганинский 1      | 259  |       | 24267  |
| 119 |                    | закреплённое  | ООО «КАЛИБР»           | Курганинский 2      | 279  |       | 9389   |
| 120 | Куцевский район    | закреплённое  | ККОООР Куцевская РО    | Первый Куцевский    | 4953 | 15    | 131949 |
| 121 |                    | закреплённое  | ООО «Светлый Яр»       | Куцевский 2         | 135  |       | 10306  |
| 122 |                    | закреплённое  | ООО «Фазенда»          | Куцевский 3         | 534  |       | 10621  |
| 123 |                    | закреплённое  | ООО «Светлый Яр»       | Куцевский 4         | 204  |       | 28029  |
| 124 |                    | общедоступное | -                      | Куцевский 1         | 1095 | 9     | 25043  |
| 125 |                    | общедоступное | -                      | Куцевский 5         | 189  | 0     | 5123   |
| 126 | Лабинский район    | закреплённое  | ККОООР Лабинская РО    | Первый Лабинский    | 954  | 10722 | 65533  |
| 127 |                    | закреплённое  | АГООО «Крокус»         | Второй Лабинский    | 1    | 228   | 620    |
| 128 |                    | закреплённое  | ООО «Горное»           | Лабинский 4         | 336  | 8520  | 13427  |
| 129 |                    | общедоступное | -                      | Лабинский 1         | 1442 | 0     | 46497  |
| 130 |                    | общедоступное | -                      | Лабинский 2         | 112  | 0     | 9285   |
| 131 |                    | общедоступное | -                      | Лабинский 3         | 513  | 523   | 10857  |
| 132 |                    | общедоступное | -                      | Лабинский 5         | 43   | 0     | 99     |

| 1   | 2                    | 3             | 4                                 | 5                     | 6    | 7     | 8     |
|-----|----------------------|---------------|-----------------------------------|-----------------------|------|-------|-------|
| 133 | Ленинградский район  | закреплённое  | ККОООР Ленинградская РО           | Первый Ленинградский  | 5090 | 2     | 91205 |
| 134 |                      | общедоступное | -                                 | Ленинградский 1       | 225  | 0     | 6034  |
| 135 |                      | общедоступное | -                                 | Ленинградский 2       | 643  | 0     | 18600 |
| 136 | Мостовский район     | закреплённое  | ККОООР Мостовская РО              | Первый Мостовский     | 252  | 67278 | 55477 |
| 137 |                      | закреплённое  | ООО «Соленовское»                 | Второй Мостовский     | 306  | 35883 | 3834  |
| 138 |                      | закреплённое  | ООО «ДТК-КУБАНЬ»                  | Мостовский 3          | 149  | 12147 | 4335  |
| 139 |                      | общедоступное | -                                 | Мостовский 1          | 284  | 5838  | 14067 |
| 140 |                      | общедоступное | -                                 | Мостовский 2          | 208  | 7818  | 14354 |
| 141 | Новокубанский район  | закреплённое  | ККОООР Новокубанская РО           | Первый Новокубанский  | 4076 | 776   | 59942 |
| 142 |                      | закреплённое  | ККОООР Новокубанская РО           | Второй Новокубанский  | 800  | 1421  | 42497 |
| 143 |                      | общедоступное | -                                 | Новокубанский 1       | 57   | 7     | 58602 |
| 144 | Новопокровский район | закреплённое  | ККОООР Новопокровская РО          | Первый Новопокровский | 1985 |       | 97311 |
| 145 |                      | закреплённое  | ООО «Охотничье хозяйство «Кубань» | Новопокровский 4      | 374  | 1652  | 4787  |
| 146 |                      | общедоступное | -                                 | Новопокровский 1      | 768  | 0     | 25602 |
| 147 |                      | общедоступное | -                                 | Новопокровский 2      | 85   | 0     | 10304 |
| 148 |                      | общедоступное | -                                 | Новопокровский 3      | 534  | 0     | 14886 |
| 149 |                      | общедоступное | -                                 | Новопокровский 5      | 976  | 0     | 44795 |
| 150 | Город Новороссийск   | закреплённое  | ККОООР Новороссийская ГО          | Первый Новороссийск   | 187  | 29749 | 11069 |
| 151 |                      | закреплённое  | ООО ЧОК «Кумагырь»                | Новороссийск 2        | 0    | 1003  | 1815  |
| 152 |                      | общедоступное | -                                 | Новороссийск 1        | 0    | 1329  | 94    |

| 1   | 2                         | 3             | 4  | 5                             | 6     | 7     | 8      |
|-----|---------------------------|---------------|--|-------------------------------|-------|-------|--------|
| 153 |                           | общедоступное | -  | Новоросийск 3                 | 0     | 943   | 4      |
| 154 |                           | общедоступное | -  | Новоросийск 4                 | 1     | 524   | 188    |
| 155 | Отраденнский район        | закреплённое  | ККОООР Отраденнская РО                           | Первый Отраденнский           | 2125  | 5302  | 109520 |
| 156 |                           | закреплённое  | АГООО «Крокус»                                   | Второй Отраденнский           | 19    | 10785 | 26803  |
| 157 |                           | закреплённое  | ККОО Охотничье общество «Славянские егеря»       | Третий Отраденнский           | 199   | 16896 | 15616  |
| 158 |                           | общедоступное | -  | Отраденнский 1                | 205   | 0     | 27403  |
| 159 |                           | общедоступное | -  | Отраденнский 2                | 2     | 256   | 2678   |
| 160 | Павловский район          | закреплённое  | ККОООР Павловская РО                             | Первый Павловский             | 3940  | 0     | 103400 |
| 161 |                           | закреплённое  | ООО «Вершины Кубани»                             | Павловский 2                  | 1907  | 1     | 14794  |
| 162 |                           | закреплённое  | ООО «Авангард»                                   | Павловский 3                  | 685   | 0     | 13125  |
| 163 |                           | общедоступное | -  | Павловский 1                  | 185   | 3     | 21947  |
| 164 | Приморско-Ахтарский район | закреплённое  | ККОООР Приморско-Ахтарская РО                    | Первый Приморско-Ахтарский    | 36737 | 1     | 65471  |
| 165 |                           | закреплённое  | ООО «Лесные дали»                                | Второй Приморско-Ахтарский    | 4345  | 0     | 0      |
| 166 |                           | закреплённое  | ПАГОО «Сафари»                                   | Третий Приморско-Ахтарский    | 4025  | 0     | 16     |
| 167 |                           | закреплённое  | ККОО КСОР «Сафаны»                               | Четвертый Приморско-Ахтарский | 3512  | 0     | 4      |
| 168 |                           | закреплённое  | ККОООР (Охотхозяйство Краснодарской ГО «Сафаны») | Пятый Приморско-Ахтарский     | 756   | 0     | 2      |
| 169 |                           | закреплённое  | ООО «Бастион»                                    | Седьмой Приморско-Ахтарский   | 1057  | 0     | 0      |
| 170 |                           | закреплённое  | АО «КАПС-1»                                      | Приморско-Ахтарский 3         | 158   | 0     | 0      |
| 171 |                           | закреплённое  | ООО «Родные просторы»                            | Приморско-Ахтарский 4         | 392   | 0     | 1269   |



| 1   | 2 | 3            | 4                                 | 5                      | 6    | 7 | 8  |
|-----|---|--------------|-----------------------------------|------------------------|------|---|----|
| 172 |   | закреплённое | ООО «Охотничье хозяйство «Кубань» | Приморско-Ахтарский 5  | 1025 | 0 | 0  |
| 173 |   | закреплённое | ООО «Трофей»                      | Приморско-Ахтарский 6  | 7593 | 0 | 0  |
| 174 |   | закреплённое | ООО «Колизей»                     | Приморско-Ахтарский 7  | 6258 | 0 | 0  |
| 175 |   | закреплённое | ООО «Лесные дали»                 | Приморско-Ахтарский 8  | 4311 | 0 | 0  |
| 176 |   | закреплённое | ООО «Протока»                     | Приморско-Ахтарский 9  | 3581 | 0 | 0  |
| 177 |   | закреплённое | ООО «Протока»                     | Приморско-Ахтарский 11 | 35   | 0 | 0  |
| 178 |   | закреплённое | ООО «Протока»                     | Приморско-Ахтарский 12 | 31   | 0 | 0  |
| 179 |   | закреплённое | ООО «Технопромг»                  | Приморско-Ахтарский 13 | 899  | 0 | 0  |
| 180 |   | закреплённое | ООО «Берлога»                     | Приморско-Ахтарский 15 | 1159 | 0 | 0  |
| 181 |   | закреплённое | ООО «Заказник»                    | Приморско-Ахтарский 16 | 91   | 0 | 0  |
| 182 |   | закреплённое | ООО «КЭС»                         | Приморско-Ахтарский 17 | 1189 | 0 | 0  |
| 183 |   | закреплённое | АО «КАПС-1»                       | Приморско-Ахтарский 18 | 351  | 0 | 0  |
| 184 |   | закреплённое | ООО «РАГНАР»                      | Приморско-Ахтарский 19 | 2878 | 0 | 32 |
| 185 |   | закреплённое | ИП Приходько Д.В.                 | Приморско-Ахтарский 20 | 258  | 0 | 0  |
| 186 |   | закреплённое | ООО «Арсенал»                     | Приморско-Ахтарский 21 | 2079 | 0 | 0  |
| 187 |   | закреплённое | ИП Капустянов А.В.                | Приморско-Ахтарский 22 | 78   | 0 | 0  |
| 188 |   | закреплённое | ИП Приймак Е.Н.                   | Приморско-Ахтарский 24 | 1073 | 0 | 0  |
| 189 |   | закреплённое | ООО «Викинг»                      | Приморско-Ахтарский 25 | 781  | 0 | 0  |
| 190 |   | закреплённое | ООО «Викинг»                      | Приморско-Ахтарский 26 | 598  | 0 | 0  |
| 191 |   | закреплённое | ООО «ОУЛК»                        | Приморско-Ахтарский 27 | 1746 | 0 | 0  |

| 1   | 2 | 3             | 4              | 5                          | 6     | 7 | 8     |
|-----|---|---------------|----------------|----------------------------|-------|---|-------|
| 192 |   | закреплённое  | ООО «Колизей»  | Приморско-Ахтарский 28     | 131   | 0 | 2692  |
| 193 |   | закреплённое  | ООО «Жилищник» | Приморско-Ахтарский 41     | 504   | 0 | 0     |
| 194 |   | закреплённое  | ООО «Виза»     | Приморско-Ахтарский 42     | 385   | 0 | 0     |
| 195 |   | общедоступное | -              | Шестой Приморско-Ахтарский | 2728  | 0 | 0     |
| 196 |   | общедоступное | -              | Приморско-Ахтарский 1      | 17791 | 0 | 2261  |
| 197 |   | общедоступное | -              | Приморско-Ахтарский 2      | 146   | 0 | 13876 |
| 198 |   | общедоступное | -              | Приморско-Ахтарский 10     | 1781  | 0 | 0     |
| 199 |   | общедоступное | -              | Приморско-Ахтарский 14     | 4805  | 0 | 0     |
| 200 |   | общедоступное | -              | Приморско-Ахтарский 23     | 460   | 0 | 0     |
| 201 |   | общедоступное | -              | Приморско-Ахтарский 29     | 1876  | 0 | 0     |
| 202 |   | общедоступное | -              | Приморско-Ахтарский 30     | 498   | 0 | 0     |
| 203 |   | общедоступное | -              | Приморско-Ахтарский 31     | 171   | 0 | 0     |
| 204 |   | общедоступное | -              | Приморско-Ахтарский 32     | 504   | 0 | 0     |
| 205 |   | общедоступное | -              | Приморско-Ахтарский 33     | 81    | 0 | 0     |
| 206 |   | общедоступное | -              | Приморско-Ахтарский 34     | 55    | 0 | 0     |
| 207 |   | общедоступное | -              | Приморско-Ахтарский 35     | 273   | 0 | 0     |
| 208 |   | общедоступное | -              | Приморско-Ахтарский 36     | 4077  | 0 | 0     |
| 209 |   | общедоступное | -              | Приморско-Ахтарский 37     | 64    | 0 | 0     |
| 210 |   | общедоступное | -              | Приморско-Ахтарский 38     | 150   | 0 | 0     |
| 211 |   | общедоступное | -              | Приморско-Ахтарский 39     | 1282  | 0 | 0     |

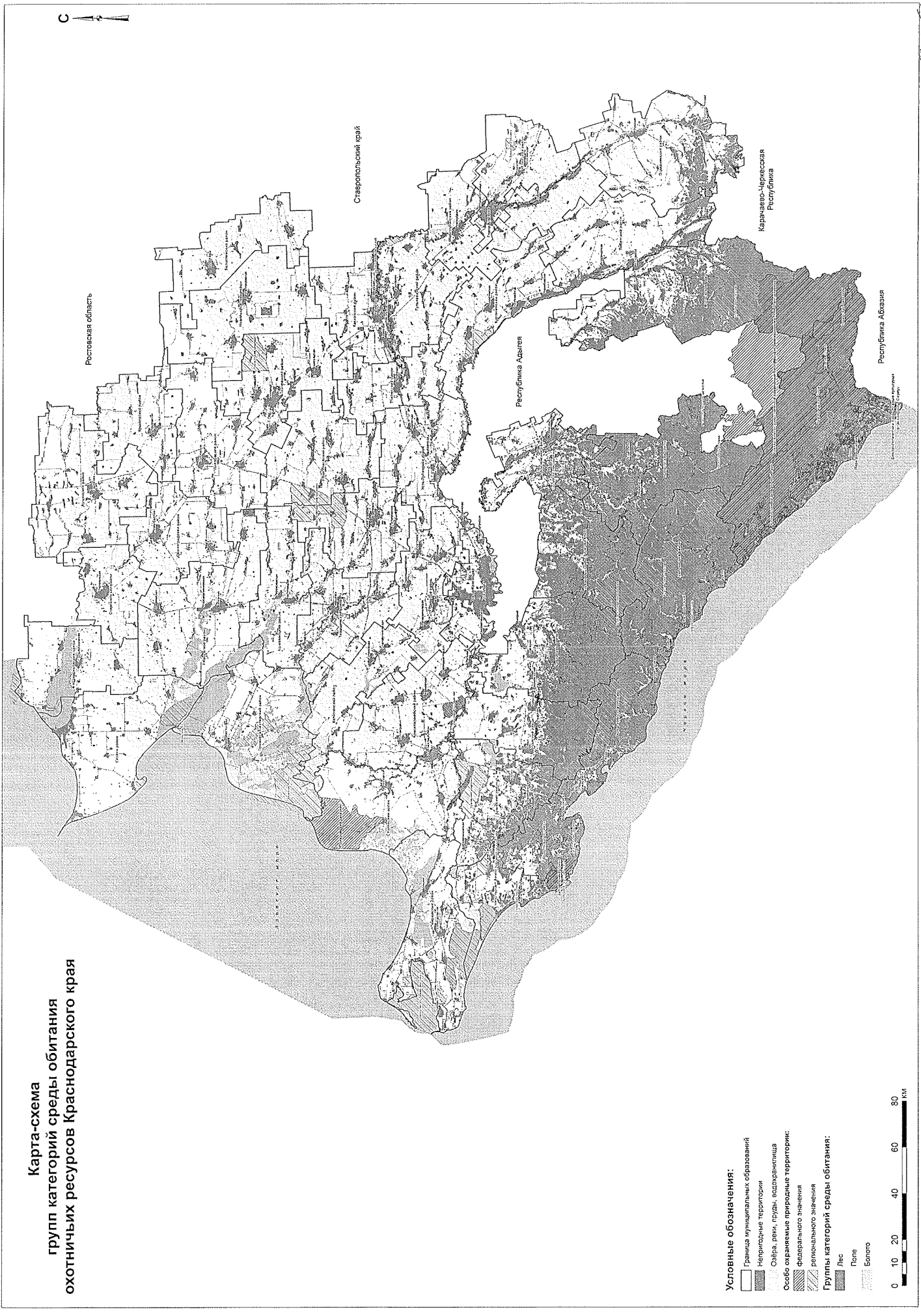
| 1   | 2                                    | 3             | 4  | 5                      | 6     | 7     | 8     |
|-----|--------------------------------------|---------------|--|------------------------|-------|-------|-------|
| 212 |                                      | общедоступное | -  | Приморско-Ахтарский 40 | 529   | 0     | 0     |
| 213 | Северский район                      | закреплённое  | ККООР Северская РО                               | Первый Северский       | 5017  | 43776 | 51089 |
| 214 |                                      | закреплённое  | ККСОО – ВОО КГ (Охотхозяйство «Верхне-Афилское») | Второй Северский       | 1     | 32625 | 153   |
| 215 |                                      | закреплённое  | ООО «Азимут+»                                    | Третий Северский       | 28    | 11115 | 2339  |
| 216 |                                      | закреплённое  | ККОО Охотничье общество «Планческая Щель»        | Пятый Северский        | 0     | 11479 | 1     |
| 217 |                                      | закреплённое  | ККСОО – ВОО КГ (Охотхозяйство «Сараговское»)     | Шестой Северский       | 54    | 1540  | 6193  |
| 218 |                                      | закреплённое  | ООО «Трофей охотника»                            | Северский 1            | 0     | 1305  | 7     |
| 219 |                                      | закреплённое  | ООО «Арсенал»                                    | Северский 2            | 5     | 4433  | 391   |
| 220 |                                      | закреплённое  | ООО «Трофей охотника»                            | Северский 3            | 0     | 7143  | 35    |
| 221 | Славянский район                     | закреплённое  | ККОООР Славянская РО                             | Первый Славянский      | 522   | 143   | 15890 |
| 222 |                                      | закреплённое  | ККОООР Славянская РО                             | Второй Славянский      | 15117 | 0     | 15093 |
| 223 |                                      | закреплённое  | ККОООР Славянская РО                             | Третий Славянский      | 697   | 0     | 40253 |
| 224 |                                      | закреплённое  | ООО «Агропром-С»                                 | Четвертый Славянский   | 1981  | 0     | 4846  |
| 225 |                                      | закреплённое  | ООО «Слутник»                                    | Славянский 2           | 847   | 0     | 0     |
| 226 |                                      | закреплённое  | ООО «Охотничье общество Славянские егеря»        | Славянский 4           | 607   | 0     | 6126  |
| 227 |                                      | общедоступное | -  | Пятый Славянский       | 912   | 0     | 0     |
| 228 |                                      | общедоступное | -  | Славянский 1           | 3084  | 6     | 50595 |
| 229 |                                      | общедоступное | -  | Славянский 3           | 43    | 0     | 1548  |
| 230 | Городской округ<br>город-курорт Сочи | закреплённое  | НП ОХ «Ошгенский кордон»                         | Первый Сочи            | 3     | 588   | 3     |
| 231 | Краснодарского края                  | закреплённое  | ООО «Верхний Бзыч»                               | Второй Сочи            | 5     | 699   | 22    |

| 1   | 2                  | 3             | 4  | 5                   | 6     | 7   | 8     |
|-----|--------------------|---------------|--|---------------------|-------|-----|-------|
| 232 | Староминский район | закреплённое  | ККОООР Староминская РО                       | Первый Староминский | 6175  | 0   | 67716 |
| 233 |                    | общедоступное | -  | Староминский 1      | 156   | 0   | 21905 |
| 234 | Тбилисский район   | закреплённое  | ККОООР Тбилисская РО                         | Первый Тбилисский   | 2216  | 15  | 49023 |
| 235 |                    | закреплённое  | ООО «Кубаньстройриэлт»                       | Тбилисский 2        | 392   | 247 | 624   |
| 236 |                    | общедоступное | -  | Тбилисский 1        | 1065  | 0   | 29048 |
| 237 | Темрюкский район   | закреплённое  | ККОООР Темрюкская РО                         | Первый Темрюкский   | 43080 | 12  | 55128 |
| 238 |                    | закреплённое  | ККСОО – ВОО КГ (Охотхозяйство «Приазовское») | Второй Темрюкский   | 4360  | 0   | 0     |
| 239 |                    | закрепленные  | ИП Полянский А.А.                            | Темрюкский 5        | 3789  | 0   | 249   |
| 240 |                    | общедоступное | -  | Темрюкский 1        | 133   | 3   | 21663 |
| 241 |                    | общедоступное | -  | Темрюкский 3        | 813   | 0   | 0     |
| 242 |                    | общедоступное | -  | Темрюкский 4        | 64    | 0   | 8964  |
| 243 | Тимашевский район  | закреплённое  | ККОООР Тимашевская РО                        | Первый Тимашевский  | 6502  | 36  | 76433 |
| 244 |                    | общедоступное | -  | Тимашевский 1       | 1423  | 78  | 33329 |
| 245 |                    | общедоступное | -  | Тимашевский 2       | 336   | 0   | 8392  |
| 246 | Тихорецкий район   | закреплённое  | ККОООР Тихорецкая РО                         | Первый Тихорецкий   | 2841  | 0   | 82522 |
| 247 |                    | общедоступное | -  | Тихорецкий 1        | 585   | 0   | 32114 |
| 248 |                    | общедоступное | -  | Тихорецкий 2        | 564   | 0   | 14301 |
| 249 |                    | общедоступное | -  | Тихорецкий 3        | 144   | 0   | 2252  |
| 250 |                    | общедоступное | -  | Тихорецкий 4        | 290   | 0   | 3552  |
| 251 |                    | общедоступное | -  | Тихорецкий 5        | 241   | 0   | 4983  |

| 1   | 2                    | 3             | 4   | 5                     | 6     | 7     | 8     |
|-----|----------------------|---------------|---|-----------------------|-------|-------|-------|
| 252 | Туапсинский район    | закреплённое  | ККОООР Туапсинская РО                                   | Первый Туапсинский    | 0     | 80350 | 1958  |
| 253 |                      | закреплённое  | ККОООР (Охотхозяйство Краснодарской ГО «Молдавновское») | Второй Туапсинский    | 0     | 18810 | 776   |
| 254 |                      | закреплённое  | ООО «Горная Долина»                                     | Туапсинский 1         | 0     | 19000 | 724   |
| 255 |                      | закреплённое  | ООО «Аквариус»  | Туапсинский 2         | 1     | 12016 | 162   |
| 256 |                      | закреплённое  | ООО «Грифон»  | Туапсинский 3         | 0     | 7986  | 95    |
| 257 |                      | закреплённое  | ООО «Горы Кавказа»                                      | Туапсинский 4         | 1     | 2317  | 45    |
| 258 | Успенский район      | закреплённое  | ККОООР Успенская РО                                     | Первый Успенский      | 7334  | 2132  | 65610 |
| 259 |                      | общедоступное | -   | Успенский 1           | 19    | 0     | 21609 |
| 260 |                      | общедоступное | -   | Успенский 2           | 12    | 0     | 3919  |
| 261 |                      | общедоступное | -   | Успенский 3           | 47    | 0     | 2036  |
| 262 | Усть-Лабинский район | закреплённое  | ККОООР Усть-Лабинская РО                                | Первый Усть-Лабинский | 5497  | 1157  | 73535 |
| 263 |                      | общедоступное | -   | Усть-Лабинский 1      | 400   | 0     | 29283 |
| 264 |                      | общедоступное | -   | Усть-Лабинский 2      | 432   | 0     | 12978 |
| 265 | Щербиновский район   | закреплённое  | ККОООР Щербиновская РО                                  | Первый Щербиновский   | 12614 | 0     | 65626 |
| 266 |                      | закреплённое  | ККОООР Щербиновская РО                                  | Второй Щербиновский   | 997   | 0     | 4911  |
| 267 |                      | общедоступное | -   | Щербиновский 1        | 76    | 0     | 43640 |
| 268 |                      | общедоступное | -   | Щербиновский 2        | 14718 | 0     | 0     |

Приложение 14  
к Стратегическому плану развития  
и территориальной организации  
Краснодарского края

### Карта-схема групп категорий среды обитания охотничьих ресурсов Краснодарского края



- Условные обозначения:**
- Граница муниципальных образований
  - Природные территории
  - Сыба, реки, пруды, водохранилища
  - Особо охраняемые природные территории:
  - Федерального значения
  - Регионального значения
  - Группы категорий среды обитания:
  - Лес
  - Поле
  - Болото

