



ЗАКОН

КРАСНОДАРСКОГО КРАЯ

О внесении изменений в Закон Краснодарского края "Об установлении границ муниципального образования Тихорецкий район, наделении его статусом муниципального района, образовании в его составе муниципальных образований — городского и сельских поселений — и установлении их границ"

Принят Законодательным Собранием Краснодарского края
22 апреля 2019 года

Статья 1

Внести в Закон Краснодарского края от 7 июня 2004 года № 711-КЗ "Об установлении границ муниципального образования Тихорецкий район, наделении его статусом муниципального района, образовании в его составе муниципальных образований — городского и сельских поселений — и установлении их границ" (с изменениями от 8 июня 2007 года № 1242-КЗ; 29 декабря 2007 года № 1366-КЗ; 3 июня 2009 года № 1756-КЗ) следующие изменения:

- 1) пункт 6 статьи 3 признать утратившим силу;
- 2) пункт 6 статьи 4 признать утратившим силу;
- 3) в статье 4¹:
 - а) абзац третий пункта 1 изложить в следующей редакции:
"поселок железнодорожного разъезда Тихонький";
 - б) пункт 6 признать утратившим силу;

в) пункт 9 изложить в следующей редакции:

"9) Парковское сельское поселение:

поселок Парковый;

поселок Восточный;

поселок железнодорожного разъезда Ачкасово;

поселок Западный;

поселок Зеленый;

поселок Крутой;

поселок Садовый;

поселок Степной;

поселок Урожайный;

поселок Шоссейный;"

4) приложение 1 изложить в редакции согласно приложению 1 к настоящему Закону;

5) в приложении 2:

а) в части первой абзац

"от точки 37 в южном направлении на расстояние 7860 м, пересекая реку Терновка, по восточной стороне лесополосы в 1,5 м от крайнего ряда деревьев, пересекая оросительный канал и балку Кривуша, через точки 38—44 до точки 45;" изложить в следующей редакции:

"от точки 37 в южном направлении на расстояние 7860 м, пересекая реку Терновка, по восточной стороне лесополосы в 1,5 м от крайнего ряда деревьев, пересекая оросительный канал и реку Кривуша, через точки 38—44 до точки 45;"

б) в части четвертой абзацы

"от точки 74 в северном направлении на расстояние 3600 м по западной стороне лесополосы в 1,5 м от крайнего ряда деревьев через точки 76—69 до пересечения с южной стороной лесополосы в 1,5 м от крайнего ряда деревьев, далее в северо-восточном направлении на расстояние 49 м по восточной стороне лесополосы в 1,5 м от крайнего ряда деревьев точки 67;

от точки 67 в северном направлении на расстояние 2300 м по западной стороне лесополосы в 1,5 м от крайнего ряда деревьев через точки 67 и 66 до точки 65;"

изложить в следующей редакции:

"от точки 74 в северном направлении на расстояние 3600 м по западной стороне лесополосы в 1,5 м от крайнего ряда деревьев через точки 76—69 до пересечения с южной стороной лесополосы в 1,5 м от крайнего ряда деревьев, далее в северо-восточном направлении на расстояние 49 м по восточной стороне лесополосы в 1,5 м от крайнего ряда деревьев до точки 68;

от точки 68 в северном направлении на расстояние 2300 м по западной стороне лесополосы в 1,5 м от крайнего ряда деревьев через точки 67 и 66 до точки 65";

б) приложение 5 изложить в редакции согласно приложению 2 к настоящему Закону;

7) в приложении 6:

а) обозначение приложения после слова "образований —" дополнить словами "городского и";

б) в абзаце десятом части первой слова "города Тихорецка" заменить словами "Тихорецкого городского поселения";

8) обозначения приложений 7—11 после слова "образований —" дополнить словами "городского и";

9) в приложении 12:

а) обозначение приложения после слова "образований —" дополнить словами "городского и";

б) в абзаце первом части третьей слова "Тихорецкого района" заменить словами "Еремизино-Борисовского сельского поселения";

10) приложение 13 признать утратившим силу;

11) приложение 14 признать утратившим силу;

12) приложение 15 изложить в редакции согласно приложению 3 к настоящему Закону;

13) в приложении 16:

а) обозначение приложения после слова "образований —" дополнить словами "городского и";

б) в абзаце восемнадцатом части третьей слова "города Тихорецка" заменить словами "Тихорецкого городского поселения";

в) в абзаце первом части пятой слово "Границы" заменить словом "Граница";

14) обозначения приложений 17 и 18 после слова "образований —" дополнить словами "городского и";

15) приложение 19 изложить в редакции согласно приложению 4 к настоящему Закону;

16) приложение 20 изложить в редакции согласно приложению 5 к настоящему Закону;

17) приложение 21 изложить в редакции согласно приложению 6 к настоящему Закону;

18) в приложении 22:

а) обозначение приложения после слова "образований —" дополнить словами "городского и";

б) в абзаце втором части первой слово "Крутого" заменить словом "Парковского";

в) в абзаце третьем части третьей слова "балку Кривуша" заменить словами "реку Кривуша";

г) часть четвертую изложить в следующей редакции:

"Граница Терновского сельского поселения по смежеству с Парковским сельским поселением проходит:

от узловой точки 379*, расположенной на стыке границ Парковского, Терновского и Юго-Северного сельских поселений и находящейся на расстоянии 5800 м северо-восточнее ст-цы Юго-Северная Юго-Северного сельского поселения, в северном направлении на расстояние 7960 м по восточной стороне лесополосы в 1,5 м от крайнего ряда деревьев до точки 310;

от точки 310 в северном направлении на расстояние 4780 м по восточной стороне лесополосы в 1,5 м от крайнего ряда деревьев, пересекая полосу отвода

Северо-Кавказской железной дороги (518 км), до точки 532;

от точки 532 в западном направлении на расстояние 1000 м по южной стороне лесополосы в 1,5 м от крайнего ряда деревьев до точки 534;

от точки 534 в северном направлении на расстояние 5900 м по восточной стороне лесополосы в 1,5 м от крайнего ряда деревьев до узловой точки 18*.";

д) часть пятую признать утратившей силу;

19) приложение 23 изложить в редакции согласно приложению 7 к настоящему Закону;

20) в приложении 24:

а) обозначение приложения после слова "образований —" дополнить словами "городского и";

б) в абзаце втором части первой слова "на середине пруда реки Сухоньякая" заменить словами "на середине реки Сухоньякая";

в) абзац третий части второй изложить в следующей редакции:

"от точки 12 в восточном направлении на расстояние 350 м по северной стороне полосы отвода полевой дороги до узловой точки 13*, расположенной на стыке границ муниципального образования Новопокровский район, Фастовецкого и Парковского сельских поселений и находящейся на расстоянии 5700 м северо-восточнее ст-цы Фастовецкая Фастовецкого сельского поселения, 5500 м северо-западнее п. Урожайный Парковского сельского поселения, на стыке лесополос, примыкающих к границе с юга и востока, в 1,5 м от крайнего ряда деревьев.";

г) часть третью изложить в следующей редакции:

"Граница Фастовецкого сельского поселения по смежеству с Парковским сельским поселением проходит:

от узловой точки 13* в южном направлении на расстояние 3640 м по западной стороне лесополосы в 1,5 м от крайнего ряда деревьев до точки 407;

от точки 407 в западном направлении на расстояние 350 м по южной стороне лесополосы в 1,5 м от крайнего ряда деревьев до точки 412;

от точки 412 в южном направлении на расстояние 1550 м по восточной стороне лесополосы в 1,5 м от крайнего ряда деревьев до точки 417;

от точки 417 попеременно в юго-западном, юго-восточном, юго-западном и юго-восточном направлениях на расстояние 3210 м по середине балки Крутенькая, минуя с восточной стороны п. Крутой Парковского сельского поселения, пересекая две дамбы, до точки 417 (1);

от точки 417 (1) в юго-восточном направлении на расстояние 130 м, пересекая полосу отвода Северо-Кавказской железной дороги (525 км), до точки К, далее на расстояние 4050 м северо-западнее п. Зеленый Парковского сельского поселения и 1600 м юго-восточнее п. Крутой Парковского сельского поселения;

от точки К в юго-западном направлении на расстояние 2000 м по южной стороне полосы отвода Северо-Кавказской железной дороги до точки Р;

от точки Р в северо-западном направлении на расстояние 230 м, пересекая полосу отвода Северо-Кавказской железной дороги (528 км), до точки П;

от точки П в юго-западном направлении на расстояние 647,9 м по южной стороне полосы отвода полевой дороги до точки О;

от точки О в юго-восточном направлении на расстояние 230 м, пересекая полосу отвода Северо-Кавказской железной дороги (526 км), до точки Н;

от точки Н в юго-западном направлении на расстояние 4175 м по южной стороне полосы отвода Северо-Кавказской железной дороги до точки Н (1);

от точки Н (1) в юго-западном направлении на расстояние 25 м, пересекая полосу отвода автомобильной дороги ст-ца Павловская — г. Махачкала (39 км + 500 м), до узловой точки 31**, расположенной на стыке границ Парковского, Фастовецкого сельских поселений и Тихорецкого городского поселения и находящейся на пересечении западной стороны полосы отвода автомобильной дороги ст-ца Павловская — г. Махачкала (39 км + 500 м) и южной стороны полосы отвода Северо-Кавказской железной дороги (532 км), на расстоянии 5850 м юго-восточнее ст-цы Фастовецкая Фастовецкого сельского по-

селения и 1000 м северо-восточнее центра п. Парковый Парковского сельского поселения.";

д) часть четвертую признать утратившей силу.

21) обозначения приложений 25—28 после слова "образований —" дополнить словами "городского и".

Статья 2

Признать утратившими силу:

1) абзац восьмой пункта 3, абзац восьмой пункта 4 статьи 1 Закона Краснодарского края от 29 декабря 2007 года № 1366-КЗ "О внесении изменений в Закон Краснодарского края "Об установлении границ муниципального образования Тихорецкий район, наделении его статусом муниципального района, образовании в его составе муниципальных образований — сельских поселений — и установлении их границ";

2) абзацы тридцать третий—тридцать шестой статьи 33 Закона Краснодарского края от 3 июня 2009 года № 1756-КЗ "О внесении изменений в некоторые законодательные акты Краснодарского края об установлении границ муниципальных образований".

Статья 3

Настоящий Закон вступает в силу через 10 дней после дня его официального опубликования.

Глава администрации (губернатор)
Краснодарского края



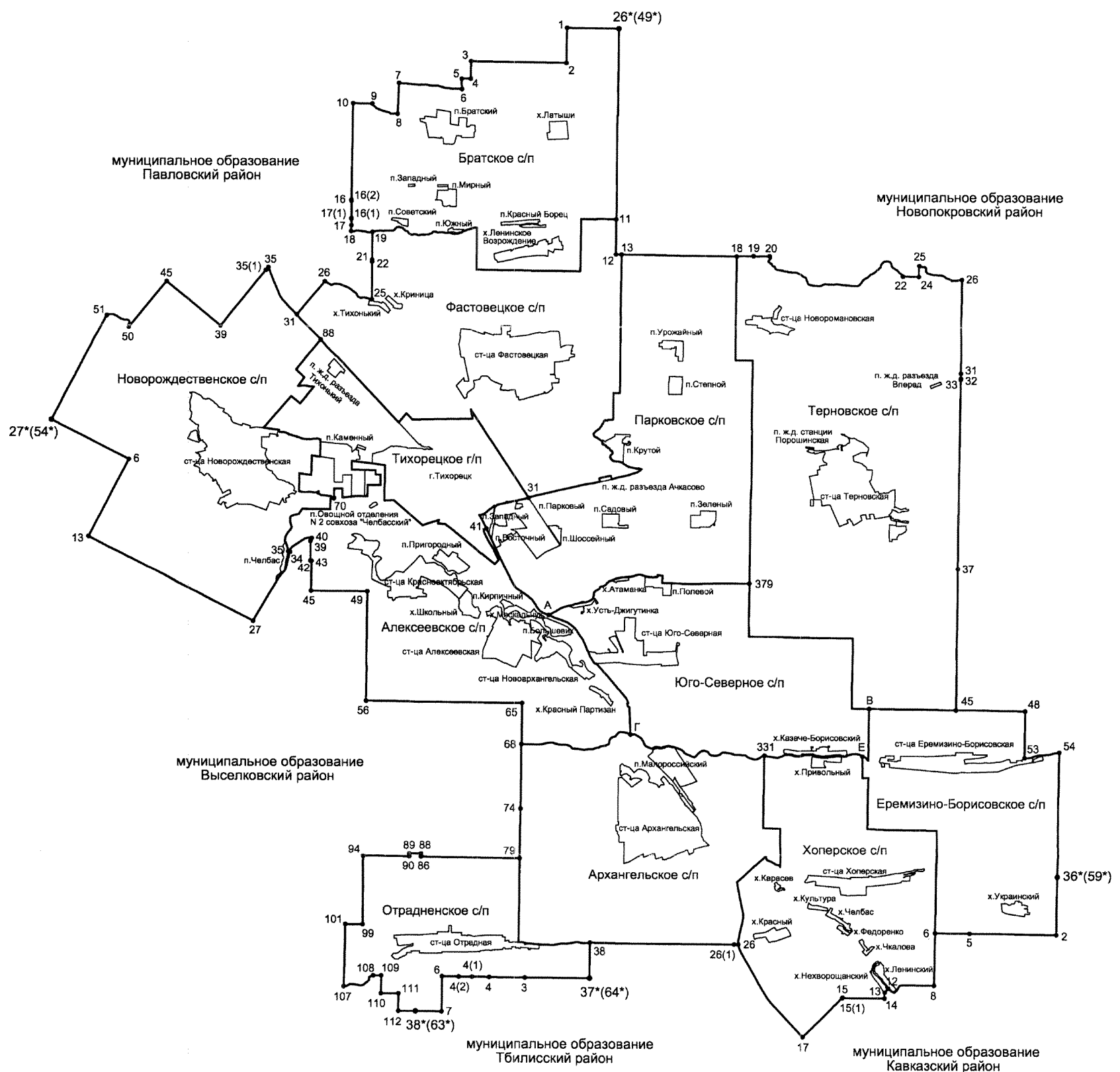
В.И. Кондратьев

г. Краснодар
5 мая 2019 г.
№ 4030-КЗ

Приложение 1
к Закону Краснодарского края
"О внесении изменений в Закон
Краснодарского края "Об установлении
границ муниципального образования
Тихорецкий район, наделении его статусом
муниципального района, образовании в его
составе муниципальных образований —
городского и сельских поселений — и
установлении их границ"

"Приложение 1
к Закону Краснодарского края
"Об установлении границ муниципального
образования Тихорецкий район, наделении
его статусом муниципального района,
образовании в его составе муниципальных
образований — городского и сельских
поселений — и установлении их границ"

КАРТА-СХЕМА ГРАНИЦ МУНИЦИПАЛЬНОГО ОБРАЗОВАНИЯ ТИХОРЕЦКИЙ РАЙОН



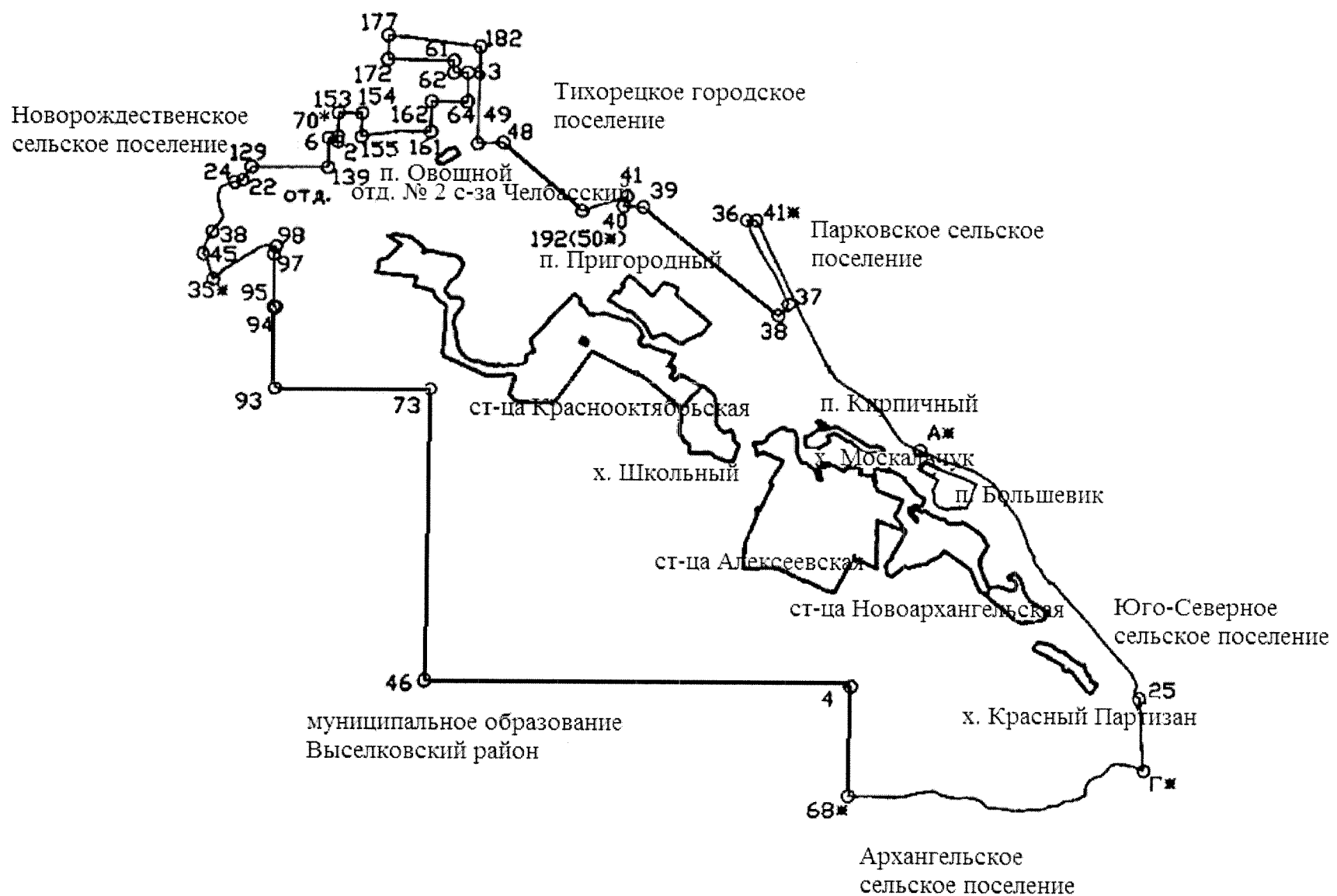
- УСЛОВНЫЕ ОБОЗНАЧЕНИЯ:
- границы муниципальных образований
 - 27°(54*) - узловые точки и их номера по границе района
 - 40 - узловые точки границ городского и сельских поселений
 - ▭ - населенные пункты в городском и сельских поселениях

- ОПИСАНИЕ ГРАНИЦ СМЕЖНЫХ РАЙОНОВ:
- звено 26°(49')-36°(59') - земли муниципального образования Новопокровский район
 - звено 36°(59')-37°(64*) - земли муниципального образования Кавказский район
 - звено 37°(64*)-38°(63*) - земли муниципального образования Тбилисский район
 - звено 38°(63')-27°(54*) - земли муниципального образования Выселковский район
 - звено 27°(54')-26°(49') - земли муниципального образования Павловский район

Приложение 2
к Закону Краснодарского края
"О внесении изменений в Закон
Краснодарского края "Об установлении
границ муниципального образования
Тихорецкий район, наделении его статусом
муниципального района, образовании в его
составе муниципальных образований —
городского и сельских поселений — и
установлении их границ"

"Приложение 5
к Закону Краснодарского края
"Об установлении границ муниципального
образования Тихорецкий район, наделении
его статусом муниципального района,
образовании в его составе муниципальных
образований — городского и сельских
поселений — и установлении их границ"

**КАРТА-СХЕМА
ГРАНИЦ АЛЕКСЕЕВСКОГО СЕЛЬСКОГО ПОСЕЛЕНИЯ ТИХОРЕЦКОГО РАЙОНА**



- 1 о* — поворотные (узловые) точки границы
Алексеевского сельского поселения
- — граница Алексеевского сельского поселения

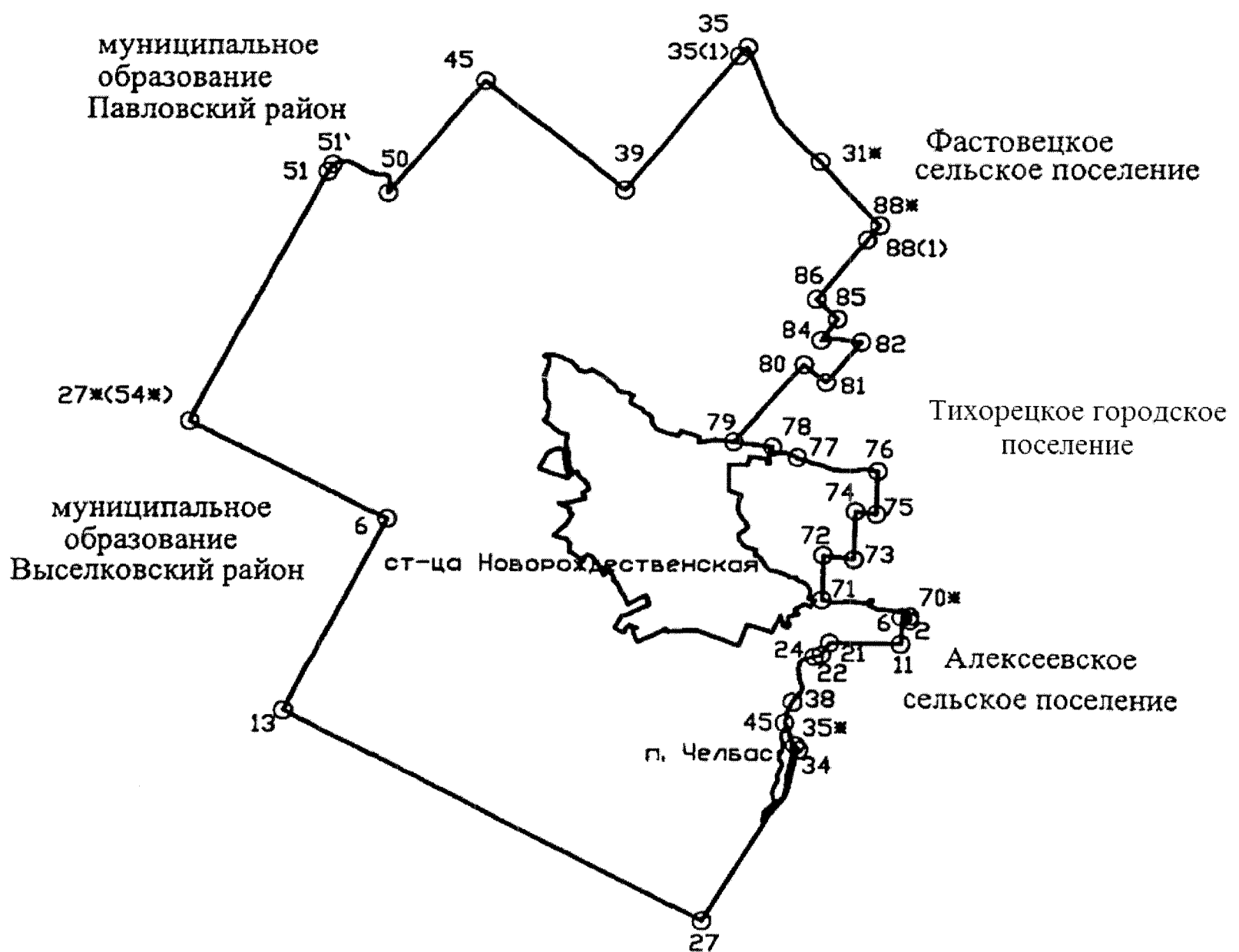
Описание смежных границ:

- 35* - 70* - земли Новороздественского сельского поселения
- 70* - 41* - земли Тихорецкого городского поселения
- 41* - А* - земли Парковского сельского поселения
- А* - Г* - земли Юго-Северного сельского поселения
- Г* - 68* - земли Архангельского сельского поселения
- 68* - 35* - земли муниципального образования Выселковский район

Приложение 3
к Закону Краснодарского края
"О внесении изменений в Закон
Краснодарского края "Об установлении
границ муниципального образования
Тихорецкий район, наделении его статусом
муниципального района, образовании в его
составе муниципальных образований —
городского и сельских поселений — и
установлении их границ"

"Приложение 15
к Закону Краснодарского края
"Об установлении границ муниципального
образования Тихорецкий район, наделении
его статусом муниципального района,
образовании в его составе муниципальных
образований — городского и сельских
поселений — и установлении их границ"

**КАРТА-СХЕМА
ГРАНИЦ НОВОРОЖДЕСТВЕНСКОГО СЕЛЬСКОГО ПОСЕЛЕНИЯ ТИХОРЕЦКОГО РАЙОНА**



- 1 о* - поворотные (узловые) точки границы Новорождественского сельского поселения
- граница Новорождественского сельского поселения

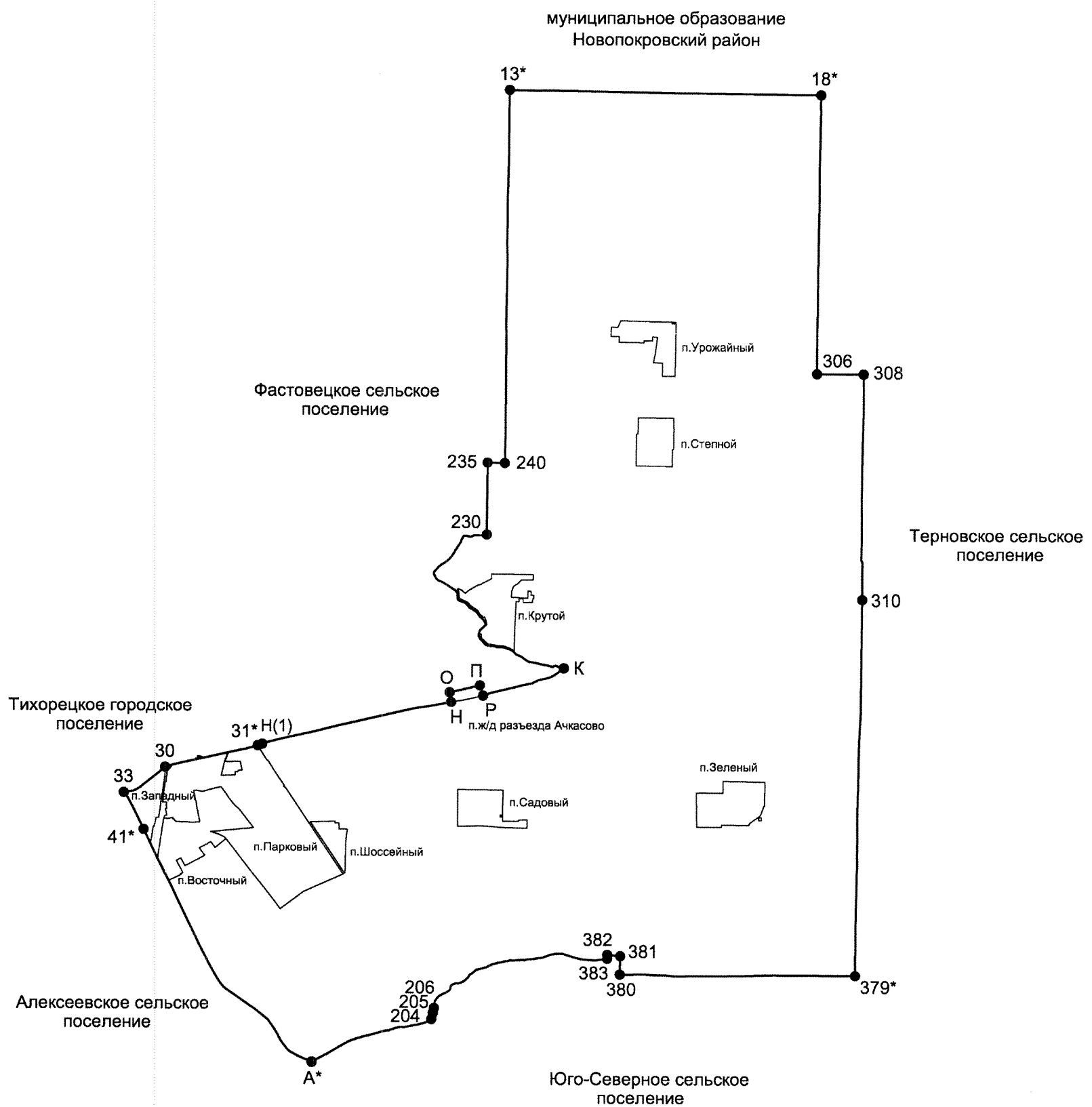
Описание смежных границ:

- 27* - 31* - земли муниципального образования Павловский район
- 31* - 88* - земли Фастовецкого сельского поселения
- 88* - 70* - земли Тихорецкого городского поселения
- 70* - 35* - земли Алексеевского сельского поселения
- 35* - 27* - земли муниципального образования Выселковский район

Приложение 4
к Закону Краснодарского края
"О внесении изменений в Закон
Краснодарского края "Об установлении
границ муниципального образования
Тихорецкий район, наделении его статусом
муниципального района, образовании в его
составе муниципальных образований —
городского и сельских поселений — и
установлении их границ"

"Приложение 19
к Закону Краснодарского края
"Об установлении границ муниципального
образования Тихорецкий район, наделении
его статусом муниципального района,
образовании в его составе муниципальных
образований — городского и сельских
поселений — и установлении их границ"

КАРТА-СХЕМА ГРАНИЦ ПАРКОВСКОГО СЕЛЬСКОГО ПОСЕЛЕНИЯ ТИХОРЕЦКОГО РАЙОНА



- Условные обозначения:
- A* - поворотные (узловые) точки границы Парковского сельского поселения
 - - граница Парковского сельского поселения
 - - населенные пункты

- Описание смежных границ:
- 41* – 31* - земли Тихорецкого городского поселения
 - 31* – 13* - земли Фастовецкого сельского поселения
 - 13* – 18* - земли муниципального образования Новопокровский район
 - 18* – 379* - земли Терновского сельского поселения
 - 379* – A* - земли Юго-Северного сельского поселения
 - A* – 41* - земли Алексеевского сельского поселения

Приложение 5
к Закону Краснодарского края
"О внесении изменений в Закон
Краснодарского края "Об установле-
нии границ муниципального образо-
вания Тихорецкий район, наделении
его статусом муниципального рай-
она, образовании в его составе муни-
ципальных образований — городско-
го и сельских поселений — и уста-
новлении их границ"

"Приложение 20
к Закону Краснодарского края
"Об установлении границ муници-
пального образования Тихорецкий
район, наделении его статусом му-
ниципального района, образовании в
его составе муниципальных образо-
ваний — городского и сельских по-
селений — и установлении их гра-
ниц"

Описание границ Парковского сельского поселения Тихорецкого района

Граница Парковского сельского поселения по смежеству с Тихорецким городским поселением проходит:

от узловой точки 41*, расположенной на стыке границ Тихорецкого городского поселения и Парковского сельского поселения с восточной стороны полосы отвода Северо-Кавказской железной дороги и находящейся на расстоянии 275 м от места ее соединения с полосой отвода Северо-Кавказской железной дороги (направление на г. Сальск), 1250 м северо-западнее северо-западной границы земель очистных сооружений муниципального унитарного предприятия "Жилищно-коммунальное хозяйство Тихорецкого района", далее в северо-западном направлении на расстояние 930 м по восточной стороне полосы отвода Северо-Кавказской железной дороги до точки 33;

от точки 33 в северо-восточном направлении на расстояние 1100 м по юго-восточной стороне полосы отвода автомобильной дороги г. Тихорецк — ст-ца Алексеевская — ст-ца Новоархангельская до точки 30;

от точки 30 в северо-восточном направлении на расстояние 1940 м по южной стороне полосы отвода Северо-Кавказской железной дороги через точки 29—26 до узловой точки 31*, расположенной на стыке границ Парковского, Фастовецкого сельских поселений и Тихорецкого городского поселения и находящейся на пересечении западной стороны полосы отвода автомобильной дороги ст-ца Павловская — г. Махачкала (39 км + 500 м) и южной стороны полосы отвода Северо-Кавказской железной дороги (532 км), на расстоянии 5850 м юго-восточнее ст-цы Фастовецкая Фастовецкого сельского поселения и 1000 м северо-восточнее центра п. Парковый Парковского сельского поселения.

Граница Парковского сельского поселения по смежеству с Фастовецким сельским поселением проходит:

от узловой точки 31* в северо-восточном направлении на расстояние 25 м, пересекая полосу отвода автомобильной дороги ст-ца Павловская — г. Махачкала (39 км + 500 м), до точки Н(1);

от точки Н(1) в северо-восточном направлении на расстояние 4175 м по южной стороне полосы отвода Северо-Кавказской железной дороги до точки Н;

от точки Н в северо-западном направлении на расстояние 230 м, пересекая полосу отвода Северо-Кавказской железной дороги (526 км), до точки О;

от точки О в северо-восточном направлении на расстояние 647,9 м по южной стороне полосы отвода Северо-Кавказской железной дороги до точки П;

от точки П в юго-восточном направлении на расстояние 230 м, пересекая полосу отвода Северо-Кавказской железной дороги, до точки Р;

от точки Р в северо-восточном направлении на расстояние 2000 м по южной стороне полосы отвода Северо-Кавказской железной дороги до точки К,

находящейся на расстоянии 4050 м северо-западнее п. Зеленый Парковского сельского поселения и 1600 м юго-восточнее п. Крутой Парковского сельского поселения;

от точки К попеременно в северо-западном, северо-восточном направлениях на расстояние 3340 м по середине балки Крутенькая до точки 230;

от точки 230 в северном направлении на расстояние 1550 м по восточной стороне лесополосы в 1,5 м от крайнего ряда деревьев, по западной стороне полосы отвода полевой дороги до точки 235;

от точки 235 в восточном направлении на расстояние 350 м по южной стороне лесополосы в 1,5 м от крайнего ряда деревьев до точки 240;

от точки 240 в северном направлении на расстояние 3640 м по западной стороне лесополосы в 1,5 м от крайнего ряда деревьев до узловой точки 13*.

Граница Парковского сельского поселения по смежеству с муниципальным образованием Новопокровский район проходит:

от узловой точки 13*, расположенной на стыке границ муниципального образования Новопокровский район, Фастовецкого и Парковского сельских поселений и находящейся на расстоянии 5700 м северо-восточнее ст-цы Фастовецкая Фастовецкого сельского поселения, 5500 м северо-западнее п. Урожайный Парковского сельского поселения, на стыке лесополос, примыкающих к границе с юга и востока, в 1,5 м от крайнего ряда деревьев, далее в восточном направлении на расстояние 1320 м по северной стороне лесополосы в 1,5 м от крайнего ряда деревьев и южной стороне полосы отвода полевой дороги до узловой точки 18*, расположенной на стыке границ Терновского и Парковского сельских поселений и муниципального образования Новопокровский район и находящейся на расстоянии 3250 м северо-западнее ст-цы Новоромановская Терновского сельского поселения и 5700 м восточнее п. Урожайный Парковского сельского поселения.

Граница Парковского сельского поселения по смежеству с Терновским поселением проходит:

от узловой точки 18* в южном направлении на расстояние 5900 м по восточной стороне лесополосы в 1,5 м от крайнего ряда деревьев, пересекая две балки без названия, до точки 306;

от точки 306 в восточном направлении на расстояние 1000 м по южной стороне лесополосы в 1,5 м от крайнего ряда деревьев до точки 308;

от точки 308 в южном направлении на расстояние 4780 м по восточной стороне лесополосы в 1,5 м от крайнего ряда деревьев, пересекая полосу отвода Северо-Кавказской железной дороги (518 км), до точки 310;

от точки 310 в южном направлении на расстояние 7960 м по восточной стороне лесополосы в 1,5 м от крайнего ряда деревьев до узловой точки 379*, расположенной на стыке границ Парковского, Терновского и Юго-Северного сельских поселений и находящейся на расстоянии 5800 м северо-восточнее ст-цы Юго-Северная Юго-Северного сельского поселения.

Граница Парковского сельского поселения по смежеству с Юго-Северным сельским поселением проходит:

от узловой точки 379* в западном направлении на расстояние 4950 м по южной стороне лесополосы в 1,5 м от крайнего ряда деревьев до точки 380;

от точки 380 в северном направлении на расстояние 330 м по западной стороне полосы отвода полевой дороги до точки 381;

от точки 381 в северо-западном направлении на расстояние 300 м по южной стороне лесополосы в 1,5 м от крайнего ряда деревьев до точки 382;

от точки 382 в южном направлении на расстояние 80 м по западной стороне полосы отвода полевой дороги до точки 383;

от точки 383 в юго-западном направлении на расстояние 4160 м по северной стороне реки Атаманка до точки 206;

от точки 206 в юго-западном направлении на расстояние 60 м по северной стороне полосы отвода полевой дороги до точки 205;

от точки 205 в западном направлении на расстояние 25 м, пересекая полосу отвода автомобильной дороги ст-ца Павловская — г. Махачкала (45 км + 650 м), до точки 204;

от точки 204 в юго-западном направлении на расстояние 2995 м по северной стороне реки Атаманка до узловой точки А*, расположенной на стыке границ Парковского, Юго-Северного и Алексеевского сельских поселений с северо-восточной стороны полосы отвода Северо-Кавказской железной дороги и находящейся на расстоянии 2750 м северо-восточнее центра ст-цы Алексеевская Алексеевского сельского поселения и 5650 м юго-восточнее центра п. Парковый Парковского сельского поселения.

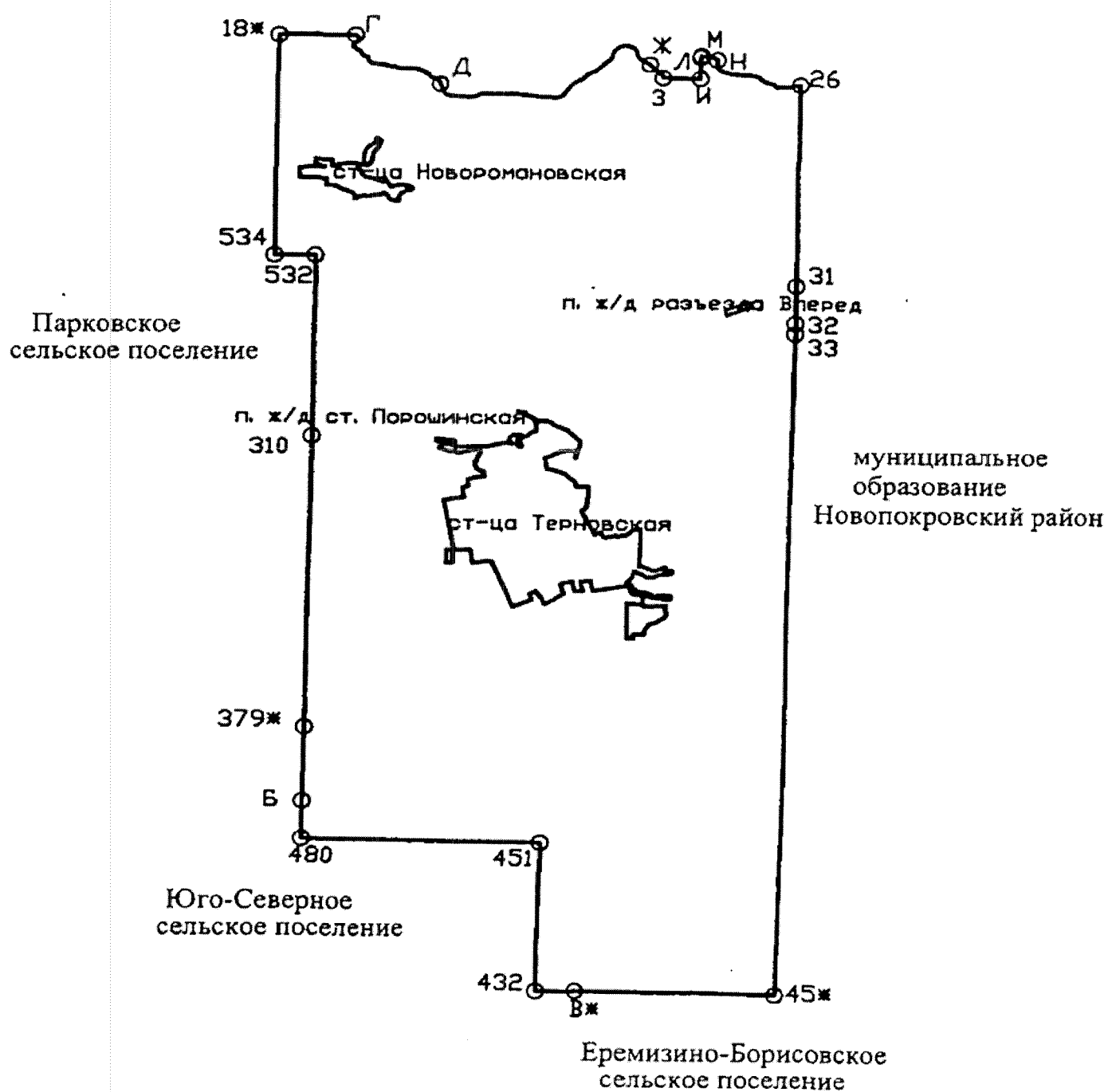
Граница Парковского сельского поселения по смежеству с Алексеевским сельским поселением проходит от узловой точки А* в северо-западном направлении по восточной стороне полосы отвода Северо-Кавказской железной дороги на расстояние 6265 м до узловой точки 41*.

* Узловые номера точек границы Парковского сельского поселения."

Приложение 6
к Закону Краснодарского края
"О внесении изменений в Закон Краснодарского края "Об установлении границ муниципального образования Тихорецкий район, наделении его статусом муниципального района, образовании в его составе муниципальных образований — городского и сельских поселений — и установлении их границ"

"Приложение 21
к Закону Краснодарского края
"Об установлении границ муниципального образования Тихорецкий район, наделении его статусом муниципального района, образовании в его составе муниципальных образований — городского и сельских поселений — и установлении их границ"

**КАРТА-СХЕМА
ГРАНИЦ ТЕРНОВСКОГО СЕЛЬСКОГО ПОСЕЛЕНИЯ ТИХОРЕЦКОГО РАЙОНА**



- 1 о* — поворотные (узловые) точки границы Терновского сельского поселения
- — граница Терновского сельского поселения

Описание смежных границ:

18* - 45* - земли муниципального образования Новопокровский район

45* - В* - земли Еремизино-Борисовского сельского поселения

В* - 379* - земли Юго-Северного сельского поселения

379* - 18* - земли Парковского сельского поселения

Приложение 7

к Закону Краснодарского края

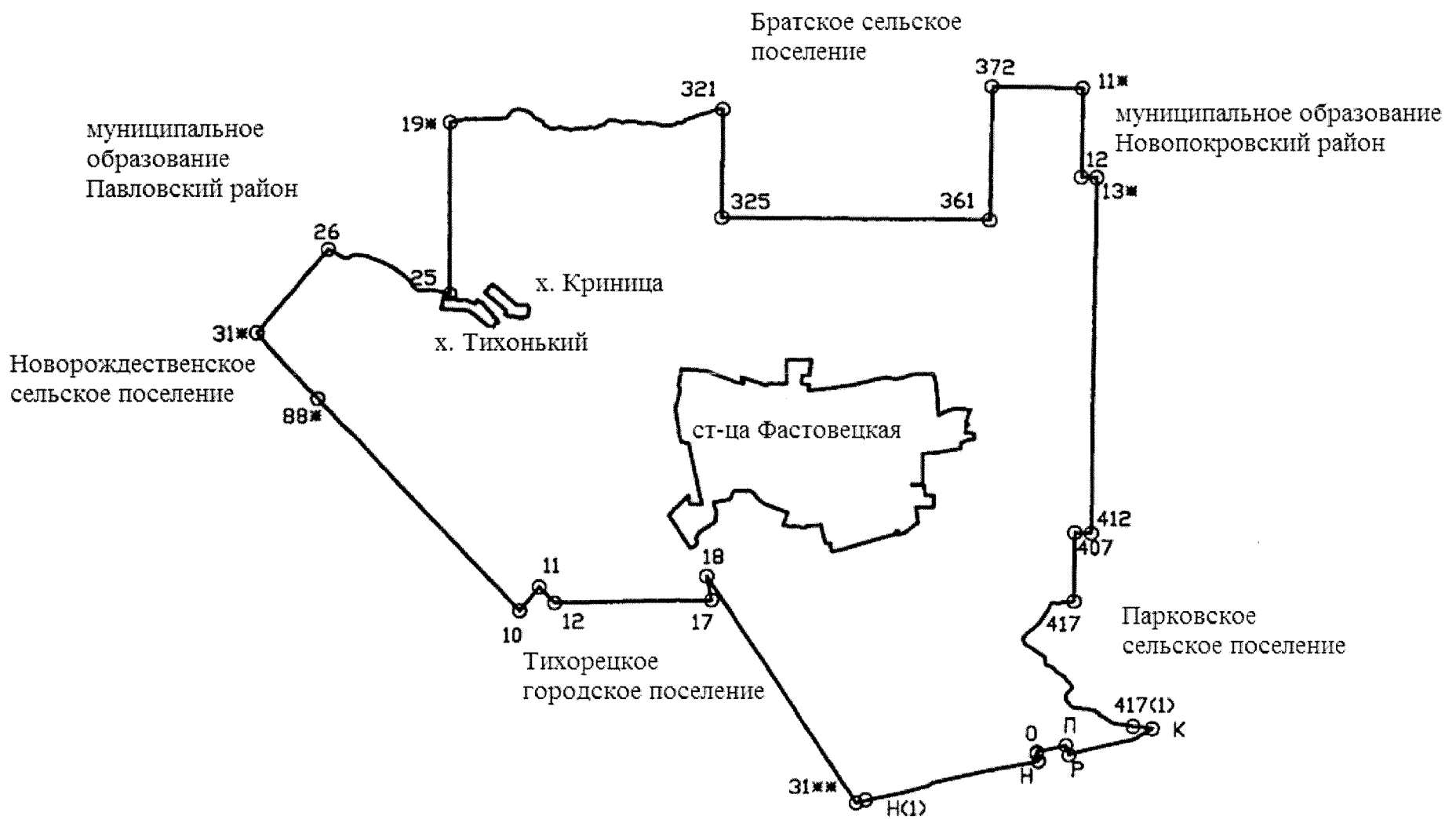
"О внесении изменений в Закон Краснодарского края "Об установлении границ муниципального образования Тихорецкий район, наделении его статусом муниципального района, образовании в его составе муниципальных образований — городского и сельских поселений — и установлении их границ"

"Приложение 23

к Закону Краснодарского края

"Об установлении границ муниципального образования Тихорецкий район, наделении его статусом муниципального района, образовании в его составе муниципальных образований — городского и сельских поселений — и установлении их границ"

**КАРТА-СХЕМА
ГРАНИЦ ФАСТОВЕЦКОГО СЕЛЬСКОГО ПОСЕЛЕНИЯ ТИХОРЕЦКОГО РАЙОНА**



1₀* — поворотные (узловые) точки границы
Фастовецкого сельского поселения

— — граница Фастовецкого сельского поселения

Описание смежных границ:

19* - 11* - земли Братского сельского поселения

11* - 13* - земли муниципального образования Новопокровский район

13* - 31** - земли Парковского сельского поселения

31** - 88* - земли Тихорецкого городского поселения

88* - 31* - земли Новороздественского сельского поселения

31* - 19* - земли муниципального образования Павловский район