



ПОСТАНОВЛЕНИЕ
ГЛАВЫ АДМИНИСТРАЦИИ (ГУБЕРНАТОРА)
КРАСНОДАРСКОГО КРАЯ

от 21.12.2017

№ 1012

г. Краснодар

О создании особо охраняемых природных территорий
регионального значения: памятника природы
«Урочище Верхняя и Нижняя Дубинка» и
природной рекреационной зоны «Лесопарк Прикубанский»

В соответствии с Земельным кодексом Российской Федерации, Водным кодексом Российской Федерации, Лесным кодексом Российской Федерации, Федеральным законом от 14 марта 1995 года № 33-ФЗ «Об особо охраняемых природных территориях», Законом Краснодарского края от 31 декабря 2003 года № 656-КЗ «Об особо охраняемых природных территориях Краснодарского края» и заключением экспертной комиссии государственной экологической экспертизы № 250 по проекту «Материалы комплексного экологического обследования территорий урочища «Верхняя и Нижняя Дубинка» и лесопарка у поселка Кирпичный, расположенных в муниципальном образовании город Краснодар Краснодарского края, в целях придания правового статуса особо охраняемых природных территорий регионального значения», утвержденным приказом министерства природных ресурсов Краснодарского края от 21 ноября 2016 года № 20-ЭК, **п о с т а н о в л я ю:**

1. Объявить урочище «Верхняя и Нижняя Дубинка», расположенное на территории муниципального образования город Краснодар Краснодарского края, памятником природы регионального значения, а занимаемую им территорию площадью 115,0 га – особо охраняемой природной территорией регионального значения – памятником природы «Урочище Верхняя и Нижняя Дубинка».

2. Создать особо охраняемую природную территорию регионального значения – природную рекреационную зону «Лесопарк Прикубанский».

3. Создать охранную зону памятника природы регионального значения «Урочище Верхняя и Нижняя Дубинка».

4. Утвердить:

1) границы особо охраняемых природных территорий регионального значения: памятника природы «Урочище Верхняя и Нижняя Дубинка» и

природной рекреационной зоны «Лесопарк Прикубанский» (приложение № 1);

2) режим особой охраны особо охраняемой природной территории регионального значения – памятника природы «Урочище Верхняя и Нижняя Дубинка» (приложение № 2);

3) Положение об охранной зоне особо охраняемой природной территории регионального значения – памятника природы «Урочище Верхняя и Нижняя Дубинка» (приложение № 3);

4) Положение об особо охраняемой природной территории регионального значения – природной рекреационной зоне «Лесопарк Прикубанский» (приложение № 4).

5. Министерству природных ресурсов Краснодарского края (Ерёмин):

1) внести соответствующие изменения в постановление главы администрации (губернатора) Краснодарского края от 21 июля 2017 года № 549 «Об утверждении Схемы развития и размещения особо охраняемых природных территорий Краснодарского края»;

2) обеспечить в соответствии с Федеральным законом от 13 июля 2015 года № 218-ФЗ «О государственной регистрации недвижимости» представление в орган, осуществляющий кадастровый учет и ведение Единого государственного реестра недвижимости, документов, содержащих необходимые для внесения в Единый государственный реестр недвижимости сведения о границах особо охраняемых природных территорий регионального значения: природной рекреационной зоны «Лесопарк Прикубанский», памятника природы «Урочище Верхняя и Нижняя Дубинка» и его охранной зоны.

6. Департаменту информационной политики Краснодарского края (Пригода) опубликовать настоящее постановление в печатном средстве массовой информации и обеспечить его размещение (опубликование) на официальном сайте администрации Краснодарского края в информационно-телекоммуникационной сети «Интернет» и направление на «Официальный интернет-портал правовой информации» (www.pravo.gov.ru).

7. Контроль за выполнением настоящего постановления возложить на заместителя главы администрации (губернатора) Краснодарского края С.В. Болдина.

8. Постановление вступает в силу по истечении 10 дней после дня его официального опубликования.

Глава администрации (губернатор)
Краснодарского края



В.И. Кондратьев

ПРИЛОЖЕНИЕ № 1

УТВЕРЖДЕНЫ

постановлением главы администрации
(губернатора) Краснодарского края
от 21.12.2017 № 1012

ГРАНИЦЫ

**особо охраняемых природных территорий регионального значения: памятника природы
«Урочище Верхняя и Нижняя Дубинка» и природной рекреационной зоны «Лесопарк Прикубанский»**

№ п/п	Наименование особо охраняемой природной территории	Местоположение	Площадь, га	Описание границ	Каталог координат в системе МСК-23		
					6	7	8
1.	2	3	4	5	6	7	8
1	Урочище Верхняя и Нижняя Дубинка	г. Краснодар, 800 м восточнее станицы Елизаветинской	115,0 (кластер «Верхняя Дубинка» - 54,88 га, кластер «Нижняя Дубинка» - 60,12 га)	границы установлены по внешним границам лесных массивов, расположенных на территории кварталов 6А и 7А Елизаветинского участкового лесничества Краснодарского	кластер «Верхняя Дубинка»		
					1	479241,45	1367311,11
					2	479243,50	1367316,31
					3	479243,50	1367321,58
					4	479238,00	1367345,83
					5	479229,52	1367392,85
					6	479221,43	1367438,55
					7	479217,02	1367466,73
					8	479216,06	1367472,85
					9	479213,95	1367486,30

1	2	3	4	5	6	7	8
				лесничества	10	479205,96	1367531,84
					11	479197,16	1367569,35
					12	479191,45	1367578,07
					13	479152,19	1367606,04
					14	479116,44	1367634,83
					15	479078,64	1367665,05
					16	479039,67	1367694,57
					17	479002,68	1367724,52
					18	478972,64	1367747,51
					19	478966,42	1367755,99
					20	478961,65	1367768,00
					21	478959,89	1367782,30
					22	478956,67	1367784,26
					23	478948,33	1367784,26
					24	478684,35	1367743,76
					25	478414,08	1367701,06
					26	478208,70	1367654,54
					27	477934,51	1367599,96
					28	477924,51	1367438,98
					29	477917,70	1367351,82
					30	477911,04	1367236,71
					31	477925,33	1367247,43
					32	478018,04	1367274,19
					33	478045,34	1367429,81
					34	478316,02	1367410,87
					35	478316,22	1367294,29

1	2	3	4	5	6	7	8
					36	478023,95	1367263,01
					37	478012,74	1367240,78
					38	477925,84	1367232,61
					39	477909,95	1367219,73
					40	477932,17	1367221,06
					41	477993,49	1367225,38
					42	478021,98	1367227,97
					43	478096,94	1367229,80
					44	478154,54	1367228,43
					45	478186,97	1367228,34
					46	478254,21	1367228,14
					47	478383,77	1367227,73
					48	478609,25	1367226,90
					49	478797,77	1367225,04
					50	478900,53	1367224,25
					51	479026,49	1367223,59
					52	479026,28	1367226,77
					53	479038,52	1367247,29
					54	479042,04	1367254,53
					55	479044,73	1367263,03
					56	479047,00	1367272,55
					57	479048,76	1367279,80
					58	479053,52	1367288,31
					59	479059,96	1367295,06
					60	479071,24	1367299,81
					61	479083,47	1367303,32

1	2	3	4	5	6	7	8
					62	479090,50	1367303,33
					63	479095,77	1367303,56
					64	479100,24	1367300,83
					65	479102,51	1367296,81
					66	479104,49	1367291,09
					67	479106,98	1367281,57
					68	479109,26	1367266,04
					69	479112,77	1367260,85
					70	479120,22	1367258,78
					71	479128,26	1367259,11
					72	479137,98	1367263,54
					73	479178,26	1367281,36
					74	479215,73	1367297,85
					75	479224,02	1367302,11
					76	479233,98	1367305,33
					1	479241,45	1367311,11
					кластер «Нижняя Дубинка»		
					1	477878,25	1367280,76
					2	477880,63	1367318,90
					3	477882,49	1367349,02
					4	477883,70	1367368,67
					5	477887,48	1367425,03
					6	477890,78	1367476,86
					7	477893,89	1367531,91
					8	477899,20	1367594,46
					9	477787,54	1367568,00

1	2	3	4	5	6	7	8
					10	477628,78	1367524,94
					11	477622,52	1367523,26
					12	477617,55	1367524,15
					13	477612,49	1367524,96
					14	477605,77	1367527,77
					15	477599,26	1367529,93
					16	477465,10	1367560,32
					17	477463,31	1367560,72
					18	477460,54	1367562,01
					19	477458,30	1367564,83
					20	477457,88	1367571,39
					21	477458,02	1367571,90
					22	477459,35	1367576,74
					23	477462,39	1367587,86
					24	477469,31	1367613,85
					25	477477,12	1367650,86
					26	477493,85	1367740,94
					27	477494,76	1367745,86
					28	477501,77	1367783,60
					29	477502,14	1367798,91
					30	477505,16	1367868,92
					31	477505,25	1367875,18
					32	477504,05	1367878,50
					33	477503,06	1367881,01
					34	477496,78	1367894,40
					35	477490,46	1367909,04
					36	477478,57	1367935,31
					37	477441,98	1368019,28

1	2	3	4	5	6	7	8
					38	477435,68	1368026,05
					39	477432,11	1368034,79
					40	477419,31	1368060,02
					41	477400,67	1368089,40
					42	477378,08	1368116,15
					43	477362,33	1368133,64
					44	477347,30	1368150,91
					45	477328,33	1368171,99
					46	477299,13	1368201,98
					47	477285,23	1368217,90
					48	477280,34	1368228,15
					49	477251,44	1368227,84
					50	477228,52	1368226,38
					51	477223,81	1368227,40
					52	477204,37	1368235,56
					53	477199,52	1368237,50
					54	477183,86	1368239,94
					55	477155,62	1368243,07
					56	477134,65	1368246,18
					57	477118,95	1368247,12
					58	477093,39	1368249,47
					59	477075,43	1368250,79
					60	477061,03	1368251,21
					61	477050,73	1368249,33
					62	477045,30	1368245,07
					63	477038,62	1368236,28
					64	477019,67	1368207,48
					65	477011,45	1368196,50

1	2	3	4	5	6	7	8
					66	477002,00	1368184,14
					67	476993,53	1368171,19
					68	476986,49	1368163,05
					69	476979,20	1368158,02
					70	476973,56	1368153,19
					71	476970,00	1368149,81
					72	476967,15	1368142,48
					73	476964,58	1368134,18
					74	476955,53	1368096,38
					75	476944,88	1368049,68
					76	476930,90	1367954,55
					77	476927,21	1367946,85
					78	476922,45	1367940,51
					79	476919,83	1367936,49
					80	476918,41	1367920,73
					81	476915,06	1367880,81
					82	476914,65	1367875,79
					83	476909,63	1367815,83
					84	476909,21	1367810,87
					85	476898,61	1367684,07
					86	476898,19	1367679,05
					87	476894,09	1367630,09
					88	476888,61	1367561,48
					89	476874,65	1367362,54
					90	476878,58	1367361,17
					91	476879,51	1367360,85
					92	476897,98	1367354,28
					93	476949,32	1367334,36

1	2	3	4	5	6	7	8
					94	476968,24	1367327,01
					95	476995,65	1367315,37
					96	477015,46	1367310,00
					97	477027,32	1367308,09
					98	477057,55	1367309,54
					99	477084,64	1367315,39
					100	477113,56	1367320,65
					101	477130,72	1367323,03
					102	477149,82	1367324,33
					103	477160,66	1367323,89
					104	477170,55	1367323,49
					105	477191,43	1367321,08
					106	477207,61	1367317,81
					107	477220,99	1367313,96
					108	477225,88	1367312,55
					109	477227,26	1367312,14
					110	477229,55	1367311,24
					111	477243,45	1367306,99
					112	477247,72	1367305,69
					113	477249,41	1367305,20
					114	477253,66	1367303,88
					115	477312,40	1367285,96
					116	477350,39	1367271,79
					117	477377,12	1367263,31
					118	477401,68	1367255,86
					119	477421,02	1367249,59
					120	477434,96	1367245,63
					121	477439,12	1367243,52

1	2	3	4	5	6	7	8
					122	477444,49	1367240,79
					123	477447,55	1367245,83
					124	477458,12	1367240,97
					125	477460,94	1367247,97
					126	477468,74	1367263,89
					127	477476,94	1367276,83
					128	477509,44	1367338,56
					129	477516,85	1367347,25
					130	477525,44	1367351,93
					131	477533,44	1367351,00
					132	477553,41	1367344,44
					133	477573,87	1367336,65
					134	477597,83	1367326,96
					135	477623,45	1367318,05
					136	477635,29	1367313,91
					137	477656,01	1367310,30
					138	477668,79	1367309,69
					139	477678,31	1367307,27
					140	477689,83	1367306,09
					141	477700,36	1367307,46
					142	477711,90	1367307,29
					143	477722,44	1367305,09
					144	477746,17	1367299,22
					145	477751,94	1367297,25
					146	477752,19	1367300,18
					147	477752,90	1367303,09
					148	477784,12	1367295,42
					I	477878,25	1367280,76

1	2	3	4	5	6	7	8
2	Лесопарк Прикубанский	г. Краснодар, 3,5 км восточнее станицы Елизаветинской	22,25	границы установлены по границам выделов 11-19, 21 и части выделов 3, 4, 6, 7 квартала 8А Елизаветинского участкового лесничества Краснодарского лесничества	1	478794,36	1370306,28
					2	478813,96	1370350,17
					3	478822,13	1370381,44
					4	478825,58	1370415,10
					5	478828,84	1370453,43
					6	478835,97	1370492,28
					7	478860,93	1370541,98
					8	478864,13	1370547,68
					9	478880,51	1370576,81
					10	478894,71	1370601,99
					11	478907,47	1370624,72
					12	478919,89	1370646,81
					13	478931,88	1370668,12
					14	478943,58	1370688,88
					15	478955,28	1370709,70
					16	478960,28	1370718,63
					17	478970,69	1370728,50
					18	478991,64	1370748,44
					19	479015,55	1370771,18
					20	479047,62	1370801,69
					21	479113,91	1370882,08
					22	479159,55	1370913,14
					23	479203,75	1370915,77
					24	479271,40	1370915,72
					25	479283,65	1370913,25
					26	479346,43	1370901,09


1	2	3	4	5	6	7	8
					27	479356,95	1370897,50
					28	479448,24	1370889,20
					29	479489,65	1370908,84
					30	479570,63	1370951,83
					31	479587,12	1370963,96
					32	479597,92	1370971,91
					33	479603,19	1370977,94
					34	479617,70	1370994,48
					35	479632,34	1371011,16
					36	479647,36	1371028,27
					37	479662,20	1371045,23
					38	479677,03	1371062,12
					39	479691,60	1371078,74
					40	479702,17	1371090,86
					41	479696,34	1371105,08
					42	479683,33	1371114,64
					43	479673,40	1371130,39
					44	479615,87	1371120,98
					45	479570,53	1371110,87
					46	479437,88	1371043,41
					47	479344,96	1371007,63
					48	479274,84	1370984,91
					49	479183,36	1370930,15
					50	479178,66	1370926,02
					51	479172,17	1370924,68
					52	479172,12	1370921,07

1	2	3	4	5	6	7	8
					53	479143,19	1370909,85
					54	479136,70	1370902,78
					55	479129,81	1370898,68
					56	479120,32	1370889,37
					57	479113,72	1370888,52
					58	479111,83	1370894,91
					59	479105,90	1370892,57
					60	479098,84	1370876,44
					61	479087,83	1370863,25
					62	479055,89	1370844,21
					63	479049,70	1370843,57
					64	479042,55	1370834,66
					65	479041,32	1370833,54
					66	479013,24	1370812,41
					67	478956,68	1370770,28
					68	478941,83	1370762,59
					69	478932,37	1370751,43
					70	478915,63	1370749,64
					71	478900,88	1370737,84
					72	478881,71	1370729,98
					73	478881,37	1370728,99
					74	478879,45	1370728,24
					75	478875,17	1370719,01
					76	478870,09	1370715,38
					77	478869,34	1370707,89
					78	478868,66	1370701,17
					79	478863,61	1370698,33
					80	478849,86	1370700,96

1	2	3	4	5	6	7	8
					81	478834,71	1370694,47
					82	478823,29	1370684,19
					83	478815,78	1370685,12
					84	478806,19	1370688,13
					85	478800,29	1370683,17
					86	478796,81	1370672,73
					87	478784,20	1370667,07
					88	478777,78	1370655,81
					89	478773,46	1370644,18
					90	478765,78	1370631,73
					91	478758,86	1370628,34
					92	478743,58	1370610,95
					93	478740,96	1370600,51
					94	478737,97	1370596,79
					95	478725,36	1370590,70
					96	478712,15	1370572,01
					97	478703,30	1370566,31
					98	478695,72	1370561,36
					99	478693,86	1370546,31
					100	478684,35	1370535,44
					101	478670,54	1370534,39
					102	478651,92	1370516,19
					103	478635,79	1370495,84
					104	478615,68	1370459,74
					105	478614,67	1370445,10
					106	478600,21	1370428,13
					107	478590,51	1370420,31
					108	478581,89	1370399,87

1	2	3	4	5	6	7	8
					109	478569,23	1370388,75
					110	478560,15	1370381,14
					111	478550,33	1370364,54
					112	478543,05	1370350,82
					113	478540,86	1370341,64
					114	478530,27	1370330,92
					115	478531,29	1370313,28
					116	478519,30	1370289,63
					117	478501,62	1370246,78
					118	478486,40	1370200,51
					119	478478,28	1370164,78
					120	478469,85	1370125,51
					121	478459,40	1370093,06
					122	478450,23	1370061,80
					123	478442,47	1370011,27
					124	478434,11	1369955,72
					125	478430,23	1369907,48
					126	478426,08	1369874,25
					127	478418,45	1369827,96
					128	478410,04	1369791,95
					129	478400,15	1369749,02
					130	478402,40	1369744,53
					131	478417,77	1369742,10
					132	478430,13	1369749,96
					133	478440,50	1369783,05
					134	478458,36	1369836,52
					135	478469,54	1369861,39
					136	478494,84	1369897,36

1	2	3	4	5	6	7	8
					137	478538,44	1369963,92
					138	478581,78	1370017,53
					139	478608,10	1370034,51
					140	478626,66	1370057,32
					141	478638,73	1370079,91
					142	478674,95	1370116,11
					143	478681,35	1370140,18
					144	478686,10	1370179,70
					145	478702,64	1370214,49
					146	478732,77	1370246,01
					147	478752,35	1370289,47
					148	478771,27	1370315,17
					1	478794,36	1370306,28



Заместитель министра
природных ресурсов Краснодарского края

О.В. Соленов

ПРИЛОЖЕНИЕ № 2

УТВЕРЖДЕН

постановлением главы администрации
(губернатора) Краснодарского края
от 21.12.2017 № 1012

РЕЖИМ ОСОБОЙ ОХРАНЫ

**особо охраняемой природной территории регионального
значения – памятника природы «Урочище Верхняя и Нижняя Дубинка»**

1. Памятник природы регионального значения «Урочище Верхняя и Нижняя Дубинка» (далее – памятник природы) состоит из двух кластеров:
 - кластер «Верхняя Дубинка» площадью 54,88 га;
 - кластер «Нижняя Дубинка» площадью 60,12 га.Общая площадь памятника природы составляет 115,0 га.
2. На всей территории памятника природы запрещена всякая деятельность, влекущая за собой нарушение сохранности памятника природы, а также иные виды деятельности в соответствии с законодательством Российской Федерации и Краснодарского края, включая Закон Краснодарского края от 5 ноября 2002 года № 532-КЗ «Об основах регулирования земельных отношений в Краснодарском крае», в том числе:
 - 2.1. Изменение природного ландшафта.
 - 2.2. Предоставление садоводческих и дачных участков.
 - 2.3. Размещение территорий коттеджных застроек, коллективных или индивидуальных садово-огородных участков.
 - 2.4. Строительство объектов любого назначения, в том числе временных и линейных объектов, а также отвод земельных участков под такое строительство.
 - 2.5. Выпас и прогон скота, обустройство летних животноводческих станков.
 - 2.6. Распашка земель, за исключением лесовосстановительных и противопожарных мероприятий.
 - 2.7. Ведение сельского хозяйства, кроме сенокошения, осуществляемого на участках, удаленных от границ лесных насаждений на расстояние более 5 м.
 - 2.8. Выращивание лесных плодовых, ягодных, декоративных растений, лекарственных растений, посадочного материала лесных растений (саженцев, семянцев).
 - 2.9. Сжигание растительности.
 - 2.10. Проведение мелиоративных работ.
 - 2.11. Проведение взрывных работ и геолого-разведочных изысканий, разработка и добыча полезных ископаемых, изъятие инертных материалов, а также выполнение иных работ, связанных с использованием недрами.
 - 2.12. Все виды рубок, кроме санитарных, заготовка древесины.
 - 2.13. Проведение санитарных рубок в гнездовой период (с апреля по июль включительно), а также проведение санитарных рубок без обеспечения

сохранности старовозрастных, фаутных, сухостойных и валежных деревьев, не менее 5 экземпляров каждой группы на 1 га.

2.14. Осуществление авиационно-химических обработок.

2.15. Заготовка пищевых лесных ресурсов и сбор лекарственных растений без согласования с уполномоченным органом исполнительной власти Краснодарского края в области охраны окружающей среды (далее – уполномоченный орган).

2.16. Перепрофилирование сложившихся к моменту создания памятника природы направлений хозяйственной и иной деятельности, которое не соответствует целям его создания или может привести к усилению негативного влияния на него.

2.17. Засорение и захламливание территории.

2.18. Сброс неочищенных сточных вод на поверхность земли, в водные объекты.

2.19. Добыча (изъятие) объектов животного и растительного мира, занесенных в Красную книгу Российской Федерации и (или) Красную книгу Краснодарского края, за исключением случаев, предусмотренных действующим законодательством Российской Федерации и Краснодарского края.

2.20. Спортивная и любительская охота.

2.21. Разрушение (уничтожение) обитаемых либо регулярно используемых гнезд, нор, логовищ, убежищ, жилищ и других сооружений животных, используемых для размножения.

2.22. Интродукция (акклиматизация) видов, не характерных для данной территории.

2.23. Осуществление видов деятельности, реализация которых может оказать негативное воздействие на состояние животного и растительного мира памятника природы, без согласования с уполномоченным органом.

2.24. Проезд и стоянка всех моторных транспортных средств вне существующих дорог, кроме транспортных средств уполномоченного органа исполнительной власти Краснодарского края в области охраны окружающей среды и транспортных средств подведомственных ему государственных учреждений при исполнении служебных обязанностей, транспортных средств правоохранительных органов, научных организаций и научных работников, действующих по согласованию с указанным органом, а также заправка топливом моторного транспорта.

2.25. Проведение массовых спортивных, зрелищных и иных мероприятий.

2.26. Организация палаточных лагерей, устройство спортивных площадок, установка спортивного оборудования, прокладка и маркировка спортивных трасс и маршрутов.

2.27. Разведение костров.

2.28. Уничтожение или повреждение шлагбаумов, аншлагов, стендов и других информационных знаков и указателей.

2.29. Размещение рекламных и информационных щитов, не связанных с


функционированием памятника природы.

2.30. Иные виды деятельности, запрещенные законодательством Российской Федерации и Краснодарского края.

3. В случае возникновения угрозы либо наступления режима чрезвычайной ситуации проведение работ, связанных с предупреждением и ликвидацией чрезвычайных ситуаций различного характера производится в соответствии с действующим законодательством о чрезвычайных ситуациях. Информация о планируемых и реализуемых мероприятиях, а также о нанесенном вреде направляется в уполномоченный орган.

4. Собственники, арендаторы, владельцы и пользователи земельных и лесных участков в границах памятника природы вправе оказывать содействие уполномоченному органу исполнительной власти Краснодарского края в области охраны окружающей среды и подведомственным ему государственным учреждениям в осуществлении мероприятий по организации, охране и использованию особо охраняемых природных территорий в соответствии с требованиями законодательства Российской Федерации и Краснодарского края.

Заместитель министра
природных ресурсов Краснодарского края



О.В. Соленов

ПРИЛОЖЕНИЕ № 3

УТВЕРЖДЕНО

постановлением главы администрации
(губернатора) Краснодарского края
от 21.12.2017 № 1012

ПОЛОЖЕНИЕ
об охранной зоне особо охраняемой природной территории
регионального значения памятника природы
«Урочище Верхняя и Нижняя Дубинка»

1. Общие положения

1.1. Охранная зона особо охраняемой природной территории регионального значения памятника природы «Урочище Верхняя и Нижняя Дубинка» (далее – ООПТ, памятник природы) образуется с целью предотвращения негативного антропогенного воздействия на его природные комплексы.

1.2. Охранная зона образуется на территории Елизаветинского сельского округа Прикубанского внутригородского округа города Краснодара на площади 25,72 га.

1.3. Охранная зона образуется без ограничения срока ее действия, без изъятия земельных участков у пользователей, владельцев и собственников.

2. Границы охранной зоны

Охранная зона представляет собой единый земельный участок, включающий полосу земель сельскохозяйственного назначения шириной 30 м, располагающуюся по всему периметру памятника природы, территорию коммуникационного коридора между кластерами памятника природы, а также участок земель лесного фонда Елизаветинского участкового лесничества Краснодарского лесничества.

Описание границ

Обозначение части границ		Описание прохождения границ охранной зоны памятника природы «Урочище «Верхняя и Нижняя Дубинка»
от точки	до точки	
1	2	3
1	22	Точка 1 установлена в 30 м северо-западнее от северо-западной границы памятника природы, далее в юго-восточном направлении в 30 м от границы памятника на расстояние 653 м через точки 2 – 21 до точки 22

1	2	3
22	35	от точки 22 в юго-западном направлении в 30 м от юго-восточной границы памятника природы на расстояние 1503 м через точки 23 – 34 до точки 35
35	60	от точки 35 в юго-восточном направлении в 30 м от границы памятника природы на расстояние 750 м через точки 36 – 59 до точки 60
60	72	от точки 60 в южном направлении в 30 м от восточной границы памятника природы на расстояние 264 м через точки 61 – 71 до точки 72
72	100	от точки 72 в юго-западном направлении в 30 м от юго-восточной границы памятника природы на расстояние 981 м через точки 73 – 99 до точки 100
100	135	от точки 100 в северо-западном направлении в 30 м от юго-западной границы памятника природы на расстояние 664 м через точки 101 – 134 до точки 135
135	139	от точки 135 в северо-восточном направлении в 30 м от границы памятника природы на расстояние 133 м через точки 136 – 138 до точки 139
139	155	от точки 139 в северо-западном направлении в 30 м от границы памятника природы на расстояние 368 м через точки 140 – 154 до точки 155
155	156	от точки 155 в западном направлении в 30 м от границы памятника природы на расстояние 62 м до точки 156
156	168	от точки 156 в северном направлении в 30 м от западной границы памятника природы на расстояние 1181 м через точки 157 – 167 до точки 168
168	1	от точки 168 в северо-восточном направлении ломаной линией в 30 м от северо-западной границы памятника природы на расстояние 310 м через точки 169 – 185 на исходную точку 1
186	207	Точка 186 установлена на северо-западной окраине лесного массива, далее в юго-восточном направлении по северо-восточной границе лесного массива на расстояние 592 м через точки 187 – 206 до точки 207
207	212	от точки 207 в юго-западном направлении по юго-восточной границе лесного массива на расстояние 1039 м через точки 208 – 211 до точки 212
212	215	от точки 212 в западном направлении по южной границе лесного массива на расстояние 364 м через точки 213, 214 до точки 215
215	218	от точки 215 в северо-восточном направлении по границе лесного массива (по юго-восточной границе земельного участка с кадастровым номером 23:43:0134001:379) на расстояние 272 м через точки 216, 217 до точки 218
218	219	от точки 218 в северном направлении по границе лесного

1	2	3
		массива (по восточной границе земельного участка с кадастровым номером 23:43:0134001:379) на расстояние 271 м до точки 219
219	220	от точки 219 в западном направлении по границе лесного массива (по северной границе земельного участка с кадастровым номером 23:43:0134001:379) на расстояние 117 м до точки 220
220	224	от точки 220 в юго-западном направлении по границе лесного массива (по северо-западной границе земельного участка с кадастровым номером 23:43:0134001:379) на расстояние 427 м через точки 221 – 223 до точки 224
224	236	от точки 224 в северном направлении по западной границе лесного массива на расстояние 1117 м через точки 225 – 235 до точки 236
236	186	от точки 236 в северо-восточном направлении ломаной линией по северо-западной границе лесного массива на расстояние 306 м через точки 237 – 261 на исходную точку 186
262	269	Точка 262 установлена на северо-западной окраине лесного массива, далее в восточном направлении по северной границе лесного массива на расстояние 314 м через точки 263 – 268 до точки 269
269	280	от точки 269 в юго-западном направлении по границе лесного массива на расстояние 456 м через точки 270 – 279 до точки 280
280	309	от точки 280 в юго-восточном направлении по северо-восточной границе лесного массива на расстояние 738 м через точки 281 – 308 до точки 309
309	322	от точки 309 в южном направлении по восточной границе лесного массива на расстояние 233 м через точки 310 – 321 до точки 322
322	350	от точки 322 в юго-западном направлении по юго-восточной границе лесного массива на расстояние 926 м через точки 323 – 349 до точки 350
350	383	от точки 350 в северо-западном направлении по юго-западной границе лесного массива на расстояние 594 м через точки 351 – 382 до точки 383
383	391	от точки 383 в северо-восточном направлении по границе лесного массива на расстояние 149 м через точки 384 – 390 до точки 391
391	262	от точки 391 в северо-западном направлении по границе лесного массива на расстояние 369 м через точки 392 – 409 на исходную точку 262

Координаты поворотных точек границ
охранной зоны памятника природы регионального
значения «Урочище Верхняя и Нижняя Дубинка»

Обозначение характерных точек границ	Координаты, м	
	X	Y
1	2	3
1	479266,33	1367292,43
2	479273,50	1367310,61
3	479273,50	1367324,94
4	479267,40	1367351,81
5	479259,05	1367398,13
6	479251,02	1367443,48
7	479246,66	1367471,37
8	479245,70	1367477,50
9	479243,55	1367491,22
10	479235,36	1367537,86
11	479225,16	1367581,36
12	479213,46	1367599,23
13	479170,32	1367629,96
14	479135,21	1367658,23
15	479097,07	1367688,73
16	479058,17	1367718,19
17	479021,24	1367748,09
18	478994,29	1367768,72
19	478992,88	1367770,63
20	478990,95	1367775,49
21	478987,89	1367800,38
22	478965,08	1367814,26
23	478946,04	1367814,26
24	478679,73	1367773,40
25	478408,42	1367730,54
26	478202,46	1367683,89
27	477979,39	1367639,48
28	477905,54	1367626,79
29	477858,44	1367615,63
30	477780,15	1367597,08
31	477621,15	1367553,96
32	477620,76	1367554,02
33	477616,30	1367555,89
34	477607,32	1367558,87
35	477492,63	1367584,84

1	2	3
36	477498,50	1367606,89
37	477506,55	1367645,02
38	477523,35	1367735,46
39	477524,26	1367740,40
40	477531,70	1367780,48
41	477532,12	1367797,90
42	477535,15	1367868,06
43	477535,33	1367880,23
44	477532,12	1367889,10
45	477530,62	1367892,89
46	477524,14	1367906,72
47	477517,90	1367921,17
48	477505,99	1367947,49
49	477467,43	1368035,96
50	477461,38	1368042,47
51	477459,42	1368047,27
52	477445,41	1368074,88
53	477424,91	1368107,20
54	477400,69	1368135,87
55	477384,79	1368153,53
56	477369,77	1368170,79
57	477350,24	1368192,50
58	477321,19	1368222,32
59	477310,53	1368234,53
60	477299,17	1368258,35
61	477250,32	1368257,83
62	477231,66	1368256,64
63	477215,75	1368263,32
64	477207,50	1368266,62
65	477187,82	1368269,68
66	477159,47	1368272,83
67	477137,75	1368276,05
68	477121,22	1368277,04
69	477095,86	1368279,37
70	477076,97	1368280,76
71	477058,75	1368281,29
72	477038,05	1368277,51
73	477023,75	1368266,29
74	477014,12	1368253,62
75	476995,11	1368224,73
76	476987,53	1368214,60
77	476977,50	1368201,48

1	2	3
78	476969,52	1368189,29
79	476966,30	1368185,57
80	476960,87	1368181,82
81	476953,46	1368175,48
82	476944,47	1368166,94
83	476938,81	1368152,36
84	476935,63	1368142,12
85	476926,32	1368103,21
86	476915,37	1368055,2
87	476901,88	1367963,41
88	476901,44	1367962,49
89	476897,86	1367957,73
90	476890,62	1367946,62
91	476888,52	1367923,33
92	476885,16	1367883,29
93	476884,75	1367878,26
94	476879,73	1367818,33
95	476879,32	1367813,39
96	476868,71	1367686,57
97	476868,29	1367681,55
98	476864,19	1367632,54
99	476858,69	1367563,72
100	476843,12	1367341,76
101	476868,76	1367332,82
102	476869,60	1367332,53
103	476887,52	1367326,16
104	476938,47	1367306,39
105	476956,94	1367299,21
106	476985,82	1367286,95
107	477009,13	1367280,63
108	477025,64	1367277,97
109	477061,46	1367279,69
110	477090,49	1367285,96
111	477118,31	1367291,02
112	477133,80	1367293,17
113	477150,23	1367294,29
114	477159,44	1367293,91
115	477168,22	1367293,56
116	477186,73	1367291,42
117	477200,48	1367288,64
118	477212,69	1367285,13
119	477217,45	1367283,76

1	2	3
120	477217,48	1367283,75
121	477219,66	1367282,89
122	477234,70	1367278,3
123	477239,17	1367276,93
124	477240,78	1367276,47
125	477244,83	1367275,21
126	477302,77	1367257,53
127	477340,61	1367243,42
128	477368,23	1367234,66
129	477392,70	1367227,23
130	477412,29	1367220,88
131	477423,97	1367217,56
132	477425,55	1367216,76
133	477455,70	1367201,44
134	477459,31	1367207,4
135	477474,19	1367200,56
136	477488,36	1367235,75
137	477494,96	1367249,22
138	477502,92	1367261,79
139	477533,29	1367319,47
140	477543,39	1367316,16
141	477562,91	1367308,72
142	477587,27	1367298,87
143	477613,57	1367289,72
144	477627,71	1367284,78
145	477652,71	1367280,42
146	477664,33	1367279,87
147	477673,06	1367277,65
148	477690,24	1367275,89
149	477702,08	1367277,43
150	477708,58	1367277,34
151	477715,77	1367275,84
152	477737,71	1367270,41
153	477778,57	1367256,46
154	477779,37	1367265,8
155	477881,75	1367249,85
156	477878,16	1367187,77
157	477934,12	1367191,12
158	477995,90	1367195,48
159	478023,71	1367198
160	478096,95	1367199,79
161	478154,14	1367198,43

1	2	3
162	478186,89	1367198,34
163	478254,12	1367198,14
164	478383,68	1367197,73
165	478609,05	1367196,9
166	478797,51	1367195,04
167	478900,34	1367194,25
168	479058,55	1367193,42
169	479056,83	1367219,42
170	479064,94	1367233,02
171	479069,98	1367243,39
172	479073,66	1367255,01
173	479076,17	1367265,53
174	479076,95	1367268,74
175	479077,62	1367269,95
176	479078,32	1367270,24
177	479080,57	1367254,91
178	479094,10	1367234,9
179	479116,74	1367228,61
180	479135,36	1367229,38
181	479150,27	1367236,17
182	479190,37	1367253,91
183	479228,64	1367270,75
184	479235,57	1367274,31
185	479248,19	1367278,4
1	479266,33	1367292,43
186	479241,45	1367311,11
187	479243,50	1367316,31
188	479243,50	1367321,58
189	479238,00	1367345,83
190	479229,52	1367392,85
191	479221,43	1367438,55
192	479217,02	1367466,73
193	479216,06	1367472,85
194	479213,95	1367486,3
195	479205,96	1367531,84
196	479197,16	1367569,35
197	479191,45	1367578,07
198	479152,19	1367606,04
199	479116,44	1367634,83
200	479078,64	1367665,05
201	479039,67	1367694,57

1	2	3
202	479002,68	1367724,52
203	478972,64	1367747,51
204	478966,42	1367755,99
205	478961,65	1367768
206	478959,89	1367782,3
207	478956,67	1367784,3
208	478948,33	1367784,3
209	478684,35	1367743,8
210	478414,08	1367701,1
211	478208,70	1367654,5
212	477934,51	1367600
213	477924,51	1367439
214	477917,70	1367351,8
215	477911,04	1367236,7
216	477925,33	1367247,4
217	478018,04	1367274,2
218	478045,34	1367429,8
219	478316,02	1367410,9
220	478316,22	1367294,3
221	478023,95	1367263
222	478012,74	1367240,8
223	477925,84	1367232,6
224	477909,95	1367219,7
225	477932,17	1367221,1
226	477993,49	1367225,4
227	478021,98	1367228
228	478096,94	1367229,8
229	478154,54	1367228,4
230	478186,97	1367228,3
231	478254,21	1367228,1
232	478383,77	1367227,7
233	478609,25	1367226,9
234	478797,77	1367225
235	478900,53	1367224,3
236	479026,49	1367223,6
237	479026,28	1367226,8
238	479038,52	1367247,3
239	479042,04	1367254,5
240	479044,73	1367263
241	479047,00	1367272,6
242	479048,76	1367279,8
243	479053,52	1367288,3

1	2	3
244	479059,96	1367295,1
245	479071,24	1367299,8
246	479083,47	1367303,3
247	479090,50	1367303,3
248	479095,77	1367303,6
249	479100,24	1367300,8
250	479102,51	1367296,8
251	479104,49	1367291,1
252	479106,98	1367281,6
253	479109,26	1367266
254	479112,77	1367260,9
255	479120,22	1367258,8
256	479128,26	1367259,1
257	479137,98	1367263,5
258	479178,26	1367281,4
259	479215,73	1367297,9
260	479224,02	1367302,1
261	479233,98	1367305,3
186	479241,45	1367311,1
262	477878,25	1367280,8
263	477880,63	1367318,9
264	477882,49	1367349
265	477883,70	1367368,7
266	477887,48	1367425
267	477890,78	1367476,9
268	477893,89	1367531,9
269	477899,20	1367594,5
270	477787,54	1367568
271	477628,78	1367524,9
272	477622,52	1367523,3
273	477617,55	1367524,2
274	477612,49	1367525
275	477605,77	1367527,8
276	477599,26	1367529,9
277	477465,10	1367560,3
278	477463,31	1367560,7
279	477460,54	1367562
280	477458,30	1367564,8
281	477457,88	1367571,4
282	477458,02	1367571,9
283	477459,35	1367576,7

1	2	3
284	477462,39	1367587,9
285	477469,31	1367613,9
286	477477,12	1367650,9
287	477493,85	1367740,9
288	477494,76	1367745,9
289	477501,77	1367783,6
290	477502,14	1367798,9
291	477505,16	1367868,9
292	477505,25	1367875,2
293	477504,05	1367878,5
294	477503,06	1367881
295	477496,78	1367894,4
296	477490,46	1367909
297	477478,57	1367935,3
298	477441,98	1368019,3
299	477435,68	1368026,1
300	477432,11	1368034,8
301	477419,31	1368060
302	477400,67	1368089,4
303	477378,08	1368116,2
304	477362,33	1368133,6
305	477347,30	1368150,9
306	477328,33	1368172
307	477299,13	1368202
308	477285,23	1368217,9
309	477280,34	1368228,2
310	477251,44	1368227,8
311	477228,52	1368226,4
312	477223,81	1368227,4
313	477204,37	1368235,6
314	477199,52	1368237,5
315	477183,86	1368239,9
316	477155,62	1368243,1
317	477134,65	1368246,2
318	477118,95	1368247,1
319	477093,39	1368249,5
320	477075,43	1368250,8
321	477061,03	1368251,2
322	477050,73	1368249,3
323	477045,30	1368245,1
324	477038,62	1368236,3
325	477019,67	1368207,5

1	2	3
326	477011,45	1368196,5
327	477002,00	1368184,1
328	476993,53	1368171,2
329	476986,49	1368163,1
330	476979,20	1368158
331	476973,56	1368153,2
332	476970,00	1368149,8
333	476967,15	1368142,5
334	476964,58	1368134,2
335	476955,53	1368096,4
336	476944,88	1368049,7
337	476930,90	1367954,6
338	476927,21	1367946,9
339	476922,45	1367940,5
340	476919,83	1367936,5
341	476918,41	1367920,7
342	476915,06	1367880,8
343	476914,65	1367875,8
344	476909,63	1367815,8
345	476909,21	1367810,9
346	476898,61	1367684,1
347	476898,19	1367679,1
348	476894,09	1367630,1
349	476888,61	1367561,5
350	476874,65	1367362,5
351	476878,58	1367361,2
352	476879,51	1367360,9
353	476897,98	1367354,3
354	476949,32	1367334,4
355	476968,24	1367327
356	476995,65	1367315,4
357	477015,46	1367310
358	477027,32	1367308,1
359	477057,55	1367309,5
360	477084,64	1367315,4
361	477113,56	1367320,7
362	477130,72	1367323
363	477149,82	1367324,3
364	477160,66	1367323,9
365	477170,55	1367323,5
366	477191,43	1367321,1
367	477207,61	1367317,8

1	2	3
368	477220,99	1367314
369	477225,88	1367312,6
370	477227,26	1367312,1
371	477229,55	1367311,2
372	477243,45	1367307
373	477247,72	1367305,7
374	477249,41	1367305,2
375	477253,66	1367303,9
376	477312,40	1367286
377	477350,39	1367271,8
378	477377,12	1367263,3
379	477401,68	1367255,9
380	477421,02	1367249,6
381	477434,96	1367245,6
382	477439,12	1367243,5
383	477444,49	1367240,8
384	477447,55	1367245,8
385	477458,12	1367241
386	477460,94	1367248
387	477468,74	1367263,9
388	477476,94	1367276,8
389	477509,44	1367338,6
390	477516,85	1367347,3
391	477525,44	1367351,9
392	477533,44	1367351
393	477553,41	1367344,4
394	477573,87	1367336,7
395	477597,83	1367327
396	477623,45	1367318,1
397	477635,29	1367313,9
398	477656,01	1367310,3
399	477668,79	1367309,7
400	477678,31	1367307,3
401	477689,83	1367306,1
402	477700,36	1367307,5
403	477711,90	1367307,3
404	477722,44	1367305,1
405	477746,17	1367299,2
406	477751,94	1367297,3
407	477752,19	1367300,2
408	477752,90	1367303,1
409	477784,12	1367295,4

1	2	3
262	477878,25	1367280,8

3. Режим охранной зоны

3.1. В границах охранной зоны запрещается деятельность, оказывающая негативное (вредное) воздействие на природные комплексы и объекты памятника природы.

3.2. В границах охранной зоны хозяйственная деятельность осуществляется с соблюдением требований Водного кодекса Российской Федерации, Федерального закона от 10 января 2002 года № 7-ФЗ «Об охране окружающей среды», Федерального закона от 24 апреля 1995 года № 52-ФЗ «О животном мире», Федерального закона от 20 декабря 2004 года № 166-ФЗ «О рыболовстве и сохранении водных биоресурсов», настоящего Положения и Требований по предотвращению гибели объектов животного мира при осуществлении производственных процессов, а также при эксплуатации транспортных магистралей, трубопроводов, линий связи и электропередачи, утвержденных постановлением Правительства Российской Федерации от 13 августа 1996 года № 997.

3.3. На территории охранной зоны памятника природы запрещается:

3.3.1. Разработка месторождений полезных ископаемых, а также проведение изыскательских, взрывных и иных работ, связанных с пользованием недрами.

3.3.2. Проведение мелиоративных работ, способных вызвать изменение гидрологического режима в границах памятника природы.

3.3.3. Размещение автозаправочных станций и мойка автотранспорта.

3.3.4. Обустройство животноводческих и птицеводческих комплексов и ферм, размещение кладбищ, скотомогильников.

3.3.5. Сжигание растительности и пожнивных остатков.

3.3.6. Разведение костров вне обустроенных мест.

3.3.7. Сброс неочищенных сточных вод на поверхность земли, в водные объекты.


3.3.8. Уничтожение или повреждение шлагбаумов, аншлагов, стендов и других информационных знаков и указателей памятника природы.

4. Мероприятия по охране и соблюдению режима

4.1. Обозначение границ охранной зоны в натуре, установка указателей, сооружений, зимовий, проведение биотехнических мероприятий производится за счет средств краевого бюджета и других источников, не запрещенных законодательством Российской Федерации и Краснодарского края.

4.2. Лица, виновные в нарушении режима охранной зоны, привлекаются к ответственности в соответствии с законодательством Российской Федерации.

Заместитель министра
природных ресурсов Краснодарского края



О.В. Соленов

УТВЕРЖДЕНО

постановлением главы администрации
(губернатора) Краснодарского края
от 21.12.2017 № 1012

ПОЛОЖЕНИЕ
об особо охраняемой природной территории
регионального значения – природной рекреационной зоне
«Лесопарк Прикубанский»

1. Общие положения

1.1. Настоящее Положение разработано в соответствии с Земельным кодексом Российской Федерации, Лесным кодексом Российской Федерации, Водным кодексом Российской Федерации, Федеральным законом от 10 января 2002 года № 7-ФЗ «Об охране окружающей среды», Федеральным законом от 14 марта 1995 года № 33-ФЗ «Об особо охраняемых природных территориях», Федеральным законом от 24 апреля 1995 года № 52-ФЗ «О животном мире», Законом Краснодарского края от 31 декабря 2003 года № 656-КЗ «Об особо охраняемых природных территориях Краснодарского края».

1.2. Природная рекреационная зона «Лесопарк Прикубанский» (далее – природная рекреационная зона) является территорией, имеющей особое значение для сохранения пойменных лесов Краснодарского края и осуществления рекреационной деятельности.

1.3. Природная рекреационная зона является особо охраняемой природной территорией регионального значения (далее – ООПТ) и находится в ведении уполномоченного органа исполнительной власти Краснодарского края в области охраны окружающей среды (далее – уполномоченный орган).

1.4. Природная рекреационная зона создается без ограничения срока действия.

1.5. Природная рекреационная зона образована без изъятия земельных участков у собственников, владельцев, арендаторов или пользователей земельных участков, расположенных в ее границах.

1.6. Природная рекреационная зона расположена на территории Прикубанского внутригородского округа города Краснодара Краснодарского края.

1.7. Природная рекреационная зона расположена на землях следующих категорий:

земли лесного фонда 21,14 га;

земли водного фонда 1,11 га.

Общая площадь природной рекреационной зоны «Лесопарк Прикубанский» составляет 22,25 га.

1.8. Границы и особенности режима особой охраны природной рекреационной зоны учитываются при разработке документов территориального планирования Краснодарского края и других документов в случаях, установленных законодательством Российской Федерации и Краснодарского края.

1.9. Границы природной рекреационной зоны обозначаются на местности информационными щитами и аншлагами.

2. Цель и задачи природной рекреационной зоны

2.1. Целью создания природной рекреационной зоны является сохранение массивов пойменных лесов для осуществления рекреационной деятельности.

2.2. На природную рекреационную зону возлагаются следующие задачи:

2.1.1. Сохранение сложившегося природного комплекса.

2.1.2. Обеспечение охраны и создание условий для воспроизводства редких и исчезающих объектов животного и растительного мира.

2.1.3. Создание условий для осуществления рекреационной деятельности.

3. Режим особой охраны территории природной рекреационной зоны

3.1. На территории природной рекреационной зоны установлен режим особой охраны, обеспечивающий сохранение, восстановление и рациональное использование природных комплексов и объектов данной территории.

3.2. На всей территории природной рекреационной зоны запрещено осуществление видов деятельности, противоречащих целям создания особо охраняемой природной территории или причиняющих вред природным комплексам и их компонентам, а также иные виды деятельности в соответствии с законодательством Российской Федерации и Краснодарского края, включая Закон Краснодарского края от 5 ноября 2002 года № 532-КЗ «Об основах регулирования земельных отношений в Краснодарском крае», в том числе:

3.2.1. Изменение природного ландшафта.

3.2.2. Размещение территорий садоводческих товариществ и коттеджных застроек, коллективных или индивидуальных дачных и садово-огородных участков.

3.2.3. Строительство объектов любого назначения, в том числе временных объектов и отвод земельных участков под такое строительство, за исключением временных объектов рекреационной инфраструктуры.

3.2.4. Выпас и прогон скота, обустройство летних животноводческих станков.

3.2.5. Распашка земель, за исключением лесовосстановительных и противопожарных мероприятий.

3.2.6. Ведение сельского хозяйства, кроме сенокошения.

3.2.7. Рыбохозяйственная деятельность.

3.2.8. Выращивание лесных плодовых, ягодных, декоративных растений,

лекарственных растений, посадочного материала лесных растений (саженцев, сеянцев).

3.2.9. Сжигание растительности.

3.2.10. Проведение мелиоративных работ.

3.2.11. Проведение взрывных работ и геолого-разведочных изысканий, разработка и добыча полезных ископаемых, изъятие инертных материалов, а также выполнение иных работ, связанных с использованием недр.

3.2.12. Все виды рубок, кроме санитарных, заготовка древесины.

3.2.13. Проведение санитарных рубок в гнездовой период (с апреля по июль включительно), а также проведение санитарных рубок без обеспечения сохранности старовозрастных, фауных, сухостойных и валежных деревьев не менее 5 экземпляров каждой группы на 1 га.

3.2.14. Осуществление в водоохраных зонах авиационных мер по борьбе с вредными организмами.

3.2.15. Заготовка пищевых лесных ресурсов и сбор лекарственных растений без согласования с уполномоченным органом.

3.2.16. Перепрофилирование сложившихся к моменту создания ООПТ направлений хозяйственной и иной деятельности, которое не соответствует целям ее создания или может привести к усилению негативного воздействия на ООПТ.

3.2.17. Засорение и захламление территории.

3.2.18. Сброс неочищенных сточных вод на поверхность земли, в водные объекты.

3.2.19. Добыча (изъятие) объектов животного и растительного мира, занесенных в Красную книгу Российской Федерации и (или) Красную книгу Краснодарского края, за исключением случаев, предусмотренных действующим законодательством Российской Федерации и Краснодарского края.

3.2.20. Спортивная и любительская охота.

3.2.21. Разрушение (уничтожение) обитаемых либо регулярно используемых гнезд, нор, логовищ, убежищ, жилищ и других сооружений животных, используемых для размножения.

3.2.22. Интродукция (акклиматизация) видов, не характерных для данной территории.

3.2.23. Осуществление видов деятельности, реализация которых может оказать негативное воздействие на состояние животного и растительного мира природной рекреационной зоны, без согласования с уполномоченным органом.

3.2.24. Проезд и стоянка всех моторных транспортных средств вне существующих дорог, кроме транспортных средств уполномоченного органа и транспортных средств подведомственных ему государственных учреждений при исполнении служебных обязанностей, арендаторов лесных участков, транспортных средств правоохранительных органов, научных организаций и научных работников, действующих по согласованию с указанным органом, а также заправка топливом моторного транспорта.

3.2.25. Проведение массовых спортивных, зрелищных и иных

мероприятий.

3.2.26. Установка палаточных лагерей вне обустроенных мест, устройство спортивных площадок, установка спортивного оборудования, прокладка и маркировка спортивных трасс и маршрутов.

3.2.27. Разведение костров вне специально обустроенных мест, согласованных с уполномоченным органом.

3.2.28. Уничтожение или повреждение шлагбаумов, аншлагов, стендов и других информационных знаков и указателей.

3.2.29. Размещение рекламных и информационных щитов, не связанных с функционированием ООПТ.

3.3. В случае возникновения угрозы либо наступления режима чрезвычайной ситуации проведение работ, связанных с предупреждением и ликвидацией чрезвычайных ситуаций различного характера производится в соответствии с действующим законодательством о чрезвычайных ситуациях. Информация о планируемых и реализуемых мероприятиях, а также о нанесенном вреде направляется в уполномоченный орган.

4. Охрана природных комплексов и объектов и контроль за соблюдением режима особой охраны природной рекреационной зоны

4.1. На территории природной рекреационной зоны охрана природных комплексов и объектов осуществляется уполномоченным органом.

4.2. На территории природной рекреационной зоны надзор в области охраны и использования природной рекреационной зоны, федеральный государственный лесной надзор (лесная охрана), федеральный государственный надзор в области охраны и использования объектов животного мира и среды их обитания, федеральный государственный охотничий надзор осуществляются уполномоченным органом в порядке, предусмотренном законодательством Российской Федерации и Краснодарского края.

4.3. Права и обязанности инспекторов, осуществляющих надзор за соблюдением установленного режима особой охраны на территории природной рекреационной зоны, определяются законодательством Российской Федерации и Краснодарского края.

4.4. Собственники, арендаторы, владельцы и пользователи лесных участков в границах природной рекреационной зоны вправе оказывать содействие уполномоченному органу и подведомственным ему государственным учреждениям в осуществлении мероприятий по организации, охране и использованию особо охраняемых природных территорий в соответствии с требованиями законодательства Российской Федерации и Краснодарского края.

5. Управление природной рекреационной зоной и ее финансирование

5.1. Функции управления (охрана, содержание и использование)

природной рекреационной зоной в рамках предоставленных полномочий осуществляются уполномоченным органом.

5.2. Финансирование функционирования и охраны природной рекреационной зоны осуществляется за счет средств бюджета Краснодарского края и иных не запрещенных действующим законодательством источников.

6. Ответственность за нарушение режима природной рекреационной зоны

6.1. Лица, постоянно или временно находящиеся на территории природной рекреационной зоны, обязаны соблюдать установленный на данной территории режим особой охраны.


6.2. Лица, виновные в нарушении установленного на территории природной рекреационной зоны режима особой охраны, привлекаются к ответственности в соответствии с действующим законодательством.

7. Особые условия

7.1. Изменение границ, площади, категории, режима особой охраны, снятие правового статуса природной рекреационной зоны осуществляется в том же порядке, что и ее создание в соответствии с законодательством Российской Федерации и Краснодарского края об особо охраняемых природных территориях.

7.2. Все споры, возникающие при реализации настоящего Положения, подлежат разрешению в соответствии с законодательством Российской Федерации.

Заместитель министра
природных ресурсов Краснодарского края



О.В. Соленов