



**ПОСТАНОВЛЕНИЕ
ГЛАВЫ АДМИНИСТРАЦИИ (ГУБЕРНАТОРА)
КРАСНОДАРСКОГО КРАЯ**

от 19.12.2014

№ 946

г. Краснодар

**О внесении изменения в постановление главы администрации
(губернатора) Краснодарского края от 10 мая 2011 года № 438
"Об утверждении схемы территориального планирования
Краснодарского края"**

В соответствии с Градостроительным кодексом Российской Федерации, Законом Краснодарского края от 21 июля 2008 года № 1540-КЗ "Градостроительный кодекс Краснодарского края" п о с т а н о в л я ю:

1. Внести в постановление главы администрации (губернатора) Краснодарского края от 10 мая 2011 года № 438 "Об утверждении схемы территориального планирования Краснодарского края" изменение, изложив приложение в новой редакции согласно приложению к настоящему постановлению.

2. Департаменту информационной политики Краснодарского края (Пригода) обеспечить размещение (опубликование) настоящего постановления на официальном сайте администрации Краснодарского края в информационно-телекоммуникационной сети "Интернет" и направление на "Официальный интернет-портал правовой информации" (www.pravo.gov.ru).

3. Постановление вступает в силу по истечении 10 дней после дня его официального опубликования.

Глава администрации (губернатор)
Краснодарского края



В.И. Кондратьев

ПРИЛОЖЕНИЕ

к постановлению главы администрации
(губернатора) Краснодарского края
от 19.12.2017 № 976

«ПРИЛОЖЕНИЕ

к постановлению главы администрации
(губернатора) Краснодарского края
от 10 мая 2011 года № 438
(в редакции постановления главы
администрации (губернатора)
Краснодарского края
от 19.12.2017 № 976)

СХЕМА

территориального планирования Краснодарского края

Перечень планируемых для размещения объектов регионального значения

1. Объекты, относящиеся к области образования (приложение № 1)

Таблица № 1

| № | Наименование | Краткая характеристика объекта | Местоположение планируемого объекта | | Зоны с особыми условиями использования территории |
|---|--------------|-----------------------------------|----------------------------------------|---------------------|------------------------------------------------------------|
| | | | Муниципальное образование | Населенный пункт | |
| 1 | 2 | 3 | 4 | 5 | 6 |

| 1 | 2 | 3 | 4 | 5 | 6 |
|-----|------------------------------------------------------------------------------------------------------------------|-------------------------------------------------------------------------------------------------------------------------------------------------------------------------------------------------------------------------------------------------------------------------------------------------------------------------------------------------------------|-------------------|---------------------|--------------|
| 1.1 | Двухэтажное здание прачечной, кухни, столовой и мастерских для ГБС (К)ОУ школы-интерната VIII вида с. Воронцовка | строительство спального корпуса на 120 мест (3 этажа). Помещения – спальни (16), комнаты для воспитателей, санузлы, пищеблок, спортивный зал | Ейский район | с. Воронцовка | не требуется |
| 1.2 | Учебный корпус на 130 учебных мест ГБС (К)ОУ школа - интернат ст-цы Крыловской | строительство учебного корпуса на 130 учащихся (1 этаж). Помещения: учебные классы (12), мастерские, медицинский блок, спортивный зал, игровые комнаты, гардеробные, кабинеты узких специалистов, библиотека, актовый зал. Здания: переходные галереи, гараж, банно-прачечная, продуктовый склад. Сооружения: спортивная площадка, стадион, благоустройство | Крыловский район | ст-ца Крыловская | не требуется |
| 1.3 | Спальный корпус с пищеблоком и спортивным залом для ГБС(К)ОУ школы-интерната VIII вида ст-цы Плагнировской | строительство спального корпуса на 120 мест (3 этажа). Помещения – спальни (16), комнаты для воспитателей, санузлы, пищеблок, спортивный зал | Кореновский район | ст-ца Плагнировская | не требуется |

2. Объекты, относящиеся к области здравоохранения (приложение № 1)

Таблица № 2

| № | Наименование | Краткая характеристика объекта | Местоположение планируемого объекта | | Зоны с особыми условиями использования территории |
|-----|------------------------------------------------------------------------------------------------------|----------------------------------------------------------------------------------------------------------------------------------------------|-------------------------------------|------------------|---------------------------------------------------|
| | | | Муниципальное образование | Населенный пункт | |
| 1 | 2 | 3 | 4 | 5 | 6 |
| 2.1 | Реконструкция и расширение ГБУЗ «Краевая клиническая больница № 1 имени профессора С.В. Очаповского» | на территории ГБУЗ «НИИ-ККБ № 1 им. профессора С.В. Очаповского» МЗ КК 2 очередь – 17154,97 кв. м | городской округ город Краснодар | г. Краснодар | не требуется |
| 2.2 | Стражное отделение на 60 коек судебно-психиатрической экспертизы, г. Краснодар | для ГБУЗ «Специализированная психиатрическая больница № 1» МЗ КК, рядом с его филиалом 60 коек | городской округ город Краснодар | г. Краснодар | охранная зона |
| 2.3 | Строительство медицинского центра с дневным стационаром по ул. 1 Мая в г. Краснодаре | на территории бывшего строящегося центра травматологии, примыкающей к ГБУЗ «НИИ – ККБ № 1 им. профессора С.В. Очаповского» МЗ КК 18000 кв. м | городской округ город Краснодар | г. Краснодар | не требуется |
| 2.4 | Завершение строительства здания | на территории бывшего центра гастроэнтерологии МЗ РФ, | городской округ город Краснодар | г. Краснодар | не требуется |

| 1 | 2 | 3 | 4 | 5 | 6 |
|-----|---------------------------------------------------------------------------------------------------------------------------------------|--------------------------------------------------------------------------------------------------|---------------------------------|--------------|--------------|
| | центра функциональной гастроэнтерологии под лечебное здание ГБУЗ «Краевая клиническая больница № 1 имени профессора С.В. Очаповского» | переданной ГБУЗ «Краевая клиническая больница № 1 имени профессора С.В. Очаповского» 11972 кв .м | | | |
| 2.5 | Лечебно-диагностический корпус по ул. Площадь Победы, 1 в г. Краснодаре | на территории ГБУЗ «Детская краевая клиническая больница» МЗ КК 30560 кв. м | городской округ город Краснодар | г. Краснодар | не требуется |
| 2.6 | Строительство наркологического диспансера с поликлиникой | 385 мест | городской округ город Краснодар | г. Краснодар | не требуется |
| 2.7 | Лечебный корпус по ул. Рашилевская, 31, в г. Краснодаре (строительство и проектирование) | на территории ГБУЗ «Краевая клиническая стоматологическая поликлиника» МЗ КК 1 896 кв .м | городской округ город Краснодар | г. Краснодар | не требуется |
| 2.8 | Радиологический корпус по ул. Димитрова, 146/Бургасская, 11, в г. Краснодаре (строительство и | на территории ГБУЗ «Клинический онкологический диспансер № 1» МЗ КК 4 000 кв.м | городской округ город Краснодар | г. Краснодар | не требуется |

| 1 | 2 | 3 | 4 | 5 | 6 |
|------|-----------------------------------------------------------------------------------------------------------------|----------------------------------------------------------------------------|-----------------------------------|--------------|-------------------------|
| | проектирование) | | | | |
| 2.9 | Строительство онкологического центра | 900 коек | городской округ город Краснодар | г. Краснодар | не требуется |
| 2.10 | Строительство противотуберкулезного диспансера с поликлиникой | 405 коек | городской округ город Краснодар | г. Краснодар | санитарно-защитная зона |
| 2.11 | Краевой перинатальный центр, г. Краснодар (строительство и оснащение) | на территории ГБУЗ «Краевая клиническая больница № 2» МЗ КК 300 коек | городской округ город Краснодар | г. Краснодар | не требуется |
| 2.12 | Строительство хирургического корпуса в ГБУЗ «Краевая клиническая больница № 2» | на территории ГБУЗ «Краевая клиническая больница № 2» МЗ КК 400 коек | городской округ город Краснодар | г. Краснодар | не требуется |
| 2.13 | Краевой перинатальный центр, г. Краснодар (строительство и оснащение). 3 этап – здание вспомогательного корпуса | на территории ГБУЗ «Детская краевая клиническая больница» МЗ КК 3932 кв. м | городской округ город Краснодар | г. Краснодар | не требуется |
| 2.14 | Перинатальный центр, г. Сочи | на территории, ранее занимаемой ГБУЗ | городской округ город-курорт Сочи | г. Сочи | не требуется |

| 1 | 2 | 3 | 4 | 5 | 6 |
|------|--------------------------------------------------------------------------------------------------------------------------------------------------------------------------|---------------------------------------------------------------------------------------------------------------------------------------------------------------------------------------------------------------------------------|--------------------|---------------------|-------------------------|
| 2.15 | Строительство лечебно-диагностического корпуса | «Инфекционная больница № 2» МЗ КК и переданной ГКУ «Главное управление строительства Краснодарского края» под строительство перинатального центра 130 коек на территории МБУЗ «Выселковская ЦРБ» МО Выселковский район 200 коек | Выселковский район | ст-ца Выселки | не требуется |
| 2.16 | Акушерско-гинекологический корпус по ул. Павлова, 19, в г. Кореновске Краснодарского края | на территории МБУЗ «Кореновская ЦРБ» МО Кореновский район 19828 кв. м | Кореновский район | г. Кореновск | не требуется |
| 2.17 | Строительство наружных сетей канализации и очистных сооружений в ГБУЗ «Специализированная психиатрическая больница № 3» министерства здравоохранения Краснодарского края | на территории ГБУЗ «Специализированная психиатрическая больница № 3» МЗ КК 100 куб. м/сутки | Кушевский район | хут. Цукерова Балка | санитарно-защитная зона |
| 2.18 | Строительство | на территории МБУЗ | Кушевский район | ст-ца Кушевская | не требуется |

| 1 | 2 | 3 | 4 | 5 | 6 |
|------|--------------------------------------------------------------------|-----------------------------------------------------------------|------------------|------------------|--------------|
| | терапевтического отделения ЦРБ Куцевского района | «Кущёвская ЦРБ» МО Кущёвский район 90 коек | | | |
| 2.19 | Строительство акушерско-гинекологического корпуса в пгт Мостовской | на территории МБУЗ «Мостовская ЦРБ» МО Мостовский район 50 коек | Мостовский район | пгт Мостовской | не требуется |
| 2.20 | Строительство лечебного корпуса центральной районной больницы | рядом с существующей поликлиникой ЦРБ 100 коек | Тбилисский район | ст-ца Тбилисская | не требуется |

3. Объекты культурно-досугового назначения (приложение № 1)

Таблица № 3

| № | Наименование | Краткая характеристика объекта | Местоположение планируемого объекта | | Зоны с особыми условиями использования территории |
|-----|--------------------------------------------------------------------------------|--------------------------------|-------------------------------------|------------------|---------------------------------------------------|
| | | | Муниципальное образование | Населенный пункт | |
| 1 | 2 | 3 | 4 | 5 | 6 |
| 3.1 | Реконструкция здания государственного бюджетного научно-творческого учреждения | зрительный зал на 1600 мест | городской округ город Краснодар | г. Краснодар | не требуется |

| 1 | 2 | 3 | 4 | 5 | 6 |
|-----|---------------------------------------------------------------------------------------------------------------------------------------------------------------------------------------------------------------------------------|-------------------------------------|---------------------------------|--------------|--------------|
| | Краснодарского края «Кубанский казачий хор» | | | | |
| 3.2 | Строительство здания государственного бюджетного образовательного учреждения среднего профессионального образования Краснодарского края «Краснодарское хореографическое училище» | уточняется на стадии проектирования | городской округ город Краснодар | г. Краснодар | не требуется |
| 3.3 | Строительство общежития и спортивного зала государственного бюджетного образовательного учреждения среднего профессионального образования Краснодарского края «Краснодарский музыкальный колледж имени Н.А. Римского-Корсакова» | 250 мест | городской округ город Краснодар | г. Краснодар | не требуется |

| 1 | 2 | 3 | 4 | 5 | 6 |
|-----|-----------------------------------------------------------------------------------------------------------------------------------------------------------------------------------------------------------------------|--------------------------------------------------------------------------------------------------------------------------|---------------------------------|--------------|--------------|
| 3.4 | Устройство фондохранилища государственного бюджетного учреждения культуры Краснодарского края «Краснодарская краевая универсальная научная библиотека имени А.С. Пушкина» | уточняется на стадии проектирования | городской округ город Краснодар | г. Краснодар | не требуется |
| 3.5 | Реконструкция и приспособление под музейные экспозиции, административные помещения и фондохранилища государственного бюджетного учреждения культуры «Краснодарский краевой художественный музей имени Ф.А. Коваленко» | экспозиционные помещения площадью 1200 кв. м в двух уровнях, помещения для современных фондохранилищ площадью 1800 кв. м | городской округ город Краснодар | г. Краснодар | не требуется |
| 3.6 | Строительство пристройки для ГБОУ КК «Школа - интернат для одаренных детей | строительство здания для приведения материальной базы школы в соответствие с установленными требованиями | городской округ город Краснодар | г. Краснодар | не требуется |

| 1 | 2 | 3 | 4 | 5 | 6 |
|-----|----------------------------------------------------------------------------------------------------------------------------------------------------------------------------------------------------------------|--------------------------------------------------|-------------------------------------------|------------------------|---------------------|
| 3.7 | <p>имени В.Г. Захарченко»</p> <p>Реконструкция здания Анапского археологического музея – филиала ГБУК КК «Краснодарский государственный историко-археологический музей – заповедник имени Е.Д. Фелицына»</p> | <p>реконструкция здания площадью 304,5 кв. м</p> | <p>городской округ город-курорт Анапа</p> | <p>г. Анапа</p> | <p>не требуется</p> |
| 3.8 | <p>Строительство двухэтажного учебного корпуса государственного бюджетного образовательного учреждения среднего профессионального образования Краснодарского края «Краснодарский краевой колледж культуры»</p> | <p>уточняется на стадии проектирования</p> | <p>Северский район</p> | <p>ст-ца Северская</p> | <p>не требуется</p> |

4. Объекты, предназначенные для размещения учреждений в сфере социального обслуживания населения (приложение № 1)

Таблица № 4

| № | Наименование | Краткая характеристика объекта | Местоположение планируемого объекта | | Зоны с особыми условиями использования территории |
|-----|----------------------------------------------------------------------------------------------------------------------|--------------------------------|-------------------------------------|--------------------|---------------------------------------------------|
| | | | Муниципальное образование | Населенный пункт | |
| 1 | 2 | 3 | 4 | 5 | 6 |
| 4.1 | Краснодарский комплексный центр социального обслуживания населения «Карасунский» по ул. Дунайской, 60, г. Краснодара | 52 места | городской округ город Краснодар | г. Краснодар, | не требуется |
| 4.2 | Строительство фабрики-кухни для питания учреждений социальной защиты населения Краснодарского края | 48 тыс. порций в день | городской округ город Краснодар | пос. Краснодарский | не требуется |
| 4.3 | Строительство краевого центра комплексной медико-социальной | 1245 кв.м | Белореченский район | г. Белореченск | не требуется |

| 1 | 2 | 3 | 4 | 5 | 6 |
|-----|-----------------------------------------------------------------------------------------------------------------------------|---------|---------------------|---------------------|--------------|
| | реабилитации инвалидов | | | | |
| 4.4 | Строительство спального корпуса ГУ СО КК «Ленинградский социально-реабилитационный центр для несовершеннолетних «Жаворонок» | 27 мест | Ленинградский район | ст-ца Ленинградская | не требуется |

5. Объекты, относящиеся к области физической культуры и спорта (приложение № 1)

Таблица № 5

| № | Наименование | Краткая характеристика объекта | Местоположение планируемого объекта | | Зоны с особыми условиями использования территории |
|-----|-------------------------------------------------------------------------|---------------------------------------------------------------------------------------------------------------------------------|-------------------------------------|------------------|---------------------------------------------------|
| | | | Муниципальное образование | Населенный пункт | |
| 1 | | | 4 | 5 | 6 |
| 5.1 | Реконструкция тренировочной площадки на стадионе «Кубань», г. Краснодар | реконструкция футбольного поля площадью 7140 кв. м, устройство раздевалок 100 кв. м, устройство помещения для пресс-конференций | городской округ город Краснодар | г. Краснодар | не требуется |

| 1 | 2 | 3 | 4 | 5 | 6 |
|-----|----------------------------------------------------------------------------------------------------|----------------------------------------------------------------------------------------------------------------------|---------------------------------|--------------|-------------------------|
| 5.2 | Многофункциональный спортивный комплекс, г. Краснодар | 38400 кв. м | городской округ город Краснодар | г. Краснодар | санитарно-защитная зона |
| 5.3 | Спортивная школа-интернат для детей среднего и старшего школьного возраста в г. Краснодаре | 350 чел. | городской округ город Краснодар | г. Краснодар | санитарно-защитная зона |
| 5.4 | Строительство легкоатлетического манежа в г. Краснодаре | 2,2 га | городской округ город Краснодар | г. Краснодар | санитарно-защитная зона |
| 5.5 | Тренировочный комплекс для эстетических видов спорта в г. Краснодаре | 1415 кв. м | городской округ город Краснодар | г. Краснодар | санитарно-защитная зона |
| 5.6 | Строительство спортивного комплекса с плавательным бассейном по ул. 70-лет Октября в г. Краснодаре | площадь застройки 2415,32 кв. м, этажность 1, 2 этажа, общая площадь 3690,77 кв. м, пропускная способность 84 чел/см | городской округ город Краснодар | г. Краснодар | санитарно-защитная зона |
| 5.7 | Строительство спортивного комплекса с ледовой ареной в г. Краснодаре | уточняется на стадии проектирования | городской округ город Краснодар | г. Краснодар | санитарно-защитная зона |
| 5.8 | Реконструкция стадиона «Динамо» в г. Краснодаре | единовременная пропускная способность спортивного сооружения 310 человек в | городской округ город Краснодар | г. Краснодар | не требуется |

| 1 | 2 | 3 | 4 | 5 | 6 |
|------|----------------------------------------------------------------------------------------------------------------|-----------------------------------------------|---------------------------------|--------------|-------------------------|
| | | смену, площадь зрительных трибун – 14702 кв.м | | | |
| 5.9 | Строительство универсального спортивного зала в г. Краснодаре | 1480 кв. м | городской округ город Краснодар | г. Краснодар | санитарно-защитная зона |
| 5.10 | Спортивный центр с универсальным игровым залом и плоскостными спортивными сооружениями в г. Краснодаре | 1411,6 кв. м | городской округ город Краснодар | г. Краснодар | санитарно-защитная зона |
| 5.11 | Строительство спортивного комплекса № 4 в г. Краснодаре | уточняется на стадии проектирования | городской округ город Краснодар | г. Краснодар | санитарно-защитная зона |
| 5.12 | Строительство комплекса ГБОУ ДОД СДЮСШОР настольного тенниса Краснодарского края в г. Краснодаре | уточняется на стадии проектирования | городской округ город Краснодар | г. Краснодар | санитарно-защитная зона |
| 5.13 | Проектирование и строительство пищеблока ГБУ КК «Центр спортивной подготовки по гребле на байдарках и каноэ» в | 625 кв. м | городской округ город Краснодар | г. Краснодар | санитарно-защитная зона |

| 1 | 2 | 3 | 4 | 5 | 6 |
|------|--------------------------------------------------------------------------------------------------------------------------------------|-------------------------------------|------------------------------------|--------------|-------------------------|
| | г. Краснодаре | | | | |
| 5.14 | Строительство ледового дворца на 7500 зрительских мест в г. Краснодаре | 7500 зрительских мест | городской округ город Краснодар | г. Краснодар | санитарно-защитная зона |
| 5.15 | Дворец борьбы в г. Краснодаре | уточняется на стадии проектирования | городской округ город Краснодар | г. Краснодар | санитарно-защитная зона |
| 5.16 | Спортивный комплекс по триатлону по ул. Фурманова, 1/А в г. Краснодаре | уточняется на стадии проектирования | городской округ город Краснодар | г. Краснодар | санитарно-защитная зона |
| 5.17 | Конно-спортивный комплекс, г. Краснодар | 6907,0 кв. м | городской округ город Краснодар | г. Краснодар | санитарно-защитная зона |
| 5.18 | Реконструкция спортивной базы, расположенной по адресу: г. Краснодар, ул. Сормовская 12/4 | уточняется на стадии проектирования | городской округ город Краснодар | г. Краснодар | не требуется |
| 5.19 | Строительство тренировочной площадки. Краснодарский край, г. Анапа, станица Анапская, ул. Тбилисская, дом 1 в, в том числе проектно- | 7140 кв. м | городской округ город-курорт Анапа | г. Анапа | санитарно-защитная зона |

| 1 | 2 | 3 | 4 | 5 | 6 |
|------|----------------------------------------------------------------------------------------------------------------------------------------------------------------|---------------------------------------------------------------------------------------------------------------------|----------------------------------------|--------------|-------------------------|
| | изыскательские работы | | | | |
| 5.20 | Строительство тренировочной площадки. Краснодарский край, г. Анапа, с. Витязево, ул. Степная/Школьная, 33 «б»/2, в том числе проектно-изыскательские работы | 7140 кв. м | городской округ город-курорт Анапа | г. Анапа | не требуется |
| 5.21 | Строительство легкоатлетического манежа в г. Армавире | 7647,7 кв. м | городской округ город Армавир | г. Армавир | санитарно-защитная зона |
| 5.22 | Реконструкция спортивного комплекса ГБУ КК «ЦСП по самбо и дзюдо» по ул. Лавриненко, 1 в г. Армавире | 1508 кв. м | городской округ город Армавир | г. Армавир | не требуется |
| 5.23 | Строительство спортивного комплекса с плавательным бассейном в г. Геленджике | площадь застройки 1670,0 кв. м, этажность 1, 2 этажа, общая площадь 2400,0 кв. м, пропускная способность 48 чел./см | городской округ город-курорт Геленджик | г. Геленджик | санитарно-защитная зона |
| 5.24 | Спортивный комплекс с универсальным игровым залом «Атлант» в | 7701,5 кв. м | городской округ город-курорт Геленджик | г. Геленджик | санитарно-защитная зона |

| 1 | 2 | 3 | 4 | 5 | 6 |
|------|-------------------------------------------------------------------------------------------------------------------------------------------------------------------------------------------------------------|-------------------------------------|-------------------------------------------------------------|-----------------|-------------------------|
| 5.25 | <p>г. Геленджик</p> <p>Реконструкция тренировочной площадки.</p> <p>Краснодарский край.</p> <p>г. Геленджик,</p> <p>с. Кабардинка,</p> <p>ул. Мира, д. 26 б, в том числе проектно-изыскательские работы</p> | 7140 кв. м | <p>городской округ</p> <p>город-курорт</p> <p>Геленджик</p> | г. Геленджик | не требуется |
| 5.26 | <p>Реконструкция тренировочной площадки</p> <p>г. Геленджик,</p> <p>ул. Солнцедарская,</p> <p>д. 1 з, в том числе проектно-изыскательские работы</p> | 7140 кв. м | <p>городской округ</p> <p>город-курорт</p> <p>Геленджик</p> | г. Геленджик | не требуется |
| 5.27 | <p>Строительство спортивного комплекса для занятий тяжелой атлетикой в г. Горячий Ключ</p> | уточняется на стадии проектирования | <p>городской округ</p> <p>город Горячий Ключ</p> | г. Горячий Ключ | санитарно-защитная зона |
| 5.28 | <p>Строительство Дворца олимпийских видов спорта «Черноморский» в г. Новороссийске</p> | общая площадь здания 23 624,6 кв. м | <p>городской округ</p> <p>город Новороссийск</p> | г. Новороссийск | санитарно-защитная зона |

| 1 | 2 | 3 | 4 | 5 | 6 |
|------|-------------------------------------------------------------------------------------------------------------------------------------------------------------------------------------------|-------------------------------------|-----------------------------------|---------|-------------------------|
| 5.29 | Строительство центра спортивной подготовки по зимним видам спорта в г. Сочи | уточняется на стадии проектирования | городской округ город-курорт Сочи | г. Сочи | санитарно-защитная зона |
| 5.30 | Строительство теннисного центра в г. Сочи | уточняется на стадии проектирования | городской округ город-курорт Сочи | г. Сочи | санитарно-защитная зона |
| 5.31 | Строительство спортивного комплекса с плавательным бассейном в г. Сочи | уточняется на стадии проектирования | городской округ город-курорт Сочи | г. Сочи | санитарно-защитная зона |
| 5.32 | Реконструкция Центрального стадиона г. Сочи, в том числе проектные и изыскательские работы, строительно-монтажные работы, демонтаж временных некапитальных сооружений и (или) конструкций | 10625 кв. м | городской округ город-курорт Сочи | г. Сочи | не требуется |
| 5.33 | Строительство тренировочной площадки № 1, г. Сочи, Адлерский р-н, ул. Ленина, 95 (пересечение) | 7140 кв. м | городской округ город-курорт Сочи | г. Сочи | санитарно-защитная зона |

| 1 | 2 | 3 | 4 | 5 | 6 |
|------|----------------------------------------------------------------------------------------------------------------------------------------------------------------------|-------------------------------------|-----------------------------------|---------|-------------------------|
| | ул. Ленина и ул. Гоголя), в том числе проектно-изыскательские работы | | | | |
| 5.34 | Строительство тренировочной площадки № 2, г. Сочи, Адлерский район, ул. Ленина, 95 (пересечение ул. Ленина и ул. Гоголя), в том числе проектно-изыскательские работы | 7140 кв.м | городской округ город-курорт Сочи | г. Сочи | санитарно-защитная зона |
| 5.35 | Проектирование и строительство объекта капитального строительства «Физкультурно-оздоровительный комплекс «Центр художественной гимнастики», г. Сочи» | уточняется на стадии проектирования | городской округ город-курорт Сочи | г. Сочи | не требуется |
| 5.36 | «Дом физкультуры», расположенный по адресу: г. Сочи, Хостинский район, ул. Шоссейная | 1186,4 кв. м | городской округ город-курорт Сочи | г. Сочи | не требуется |

| 1 | 2 | 3 | 4 | 5 | 6 |
|------|-----------------------------------------------------------------------------------------------------------------------------------------------------------------------------------------------|--------------------------------------------------------------------------------------------------------------------------------------------------------------------------------------------------------------------------------------------------------------------------------------------------------|-----------------------------------|---------------------|-------------------------|
| 5.37 | Строительство и организация деятельности нетиповой образовательной организации «Государственное профессиональное учреждение «Центр подготовки спортивного резерва «Снежинка» | строительство главного корпуса, интерната, домов гостиничного типа, домов для обслуживания персонала, бани, паркинга. Строительство подъездной автомобильной дороги к объекту ЦПР «Снежинка» длиной 1510 м. Строительство подъездной автомобильной дороги к объекту ЦПР «Снежинка» длиной 1060 м | городской округ город-курорт Сочи | г. Сочи | не требуется |
| 5.38 | Спортивно-оздоровительный комплекс в пос. Красная Поляна города Сочи (комплекс работ по обеспечению противопожарной безопасности, монтажу систем снеготаяния и водоснабжения) (строительство) | 320 куб. м | городской округ город-курорт Сочи | пос. Красная Поляна | санитарно-защитная зона |
| 5.39 | Строительство спортивного комплекса с плавательным бассейном в Абинском | 68 чел. в смену | Абинский район | г. Абинск | санитарно-защитная зона |

| 1 | 2 | 3 | 4 | 5 | 6 |
|------|-----------------------------------------------------------------------------------------|---------------------------------------------------------------------------------------------------------------------|---------------------|-------------------|-------------------------|
| | районе | | | | |
| 5.40 | Строительство спортивного комплекса с плавательным бассейном в г. Апшеронске | 1872,7 кв. м | Апшеронский район | г. Апшеронск | санитарно-защитная зона |
| 5.41 | Строительство воздухоопорного универсального спортивного комплекса в Апшеронском районе | 3977,75 кв. м | Апшеронский район | г. Апшеронск | санитарно-защитная зона |
| 5.42 | Строительство спортивного комплекса с ледовой ареной в Белореченском районе | 6803,3 кв. м | Белореченский район | г. Белореченск | санитарно-защитная зона |
| 5.43 | Строительство спортивного комплекса с плавательным бассейном в Брюховецком районе | 2403,8 кв. м | Брюховецкий район | ст-ца Брюховецкая | санитарно-защитная зона |
| 5.44 | Строительство спортивного комплекса с плавательным бассейном в Выселковском районе | площадь застройки 1670,0 кв. м, этажность 1, 2 этажа, общая площадь 2386,0 кв. м, пропускная способность 48 чел./см | Выселковский район | ст-ца Выселки | санитарно-защитная зона |
| 5.45 | Конный спортивный комплекс в ст. Выселки | площадь застройки 10036,38 кв. м, этажность 1, 2 плюс | Выселковский район | ст-ца Выселки | санитарно-защитная зона |

| 1 | 2 | 3 | 4 | 5 | 6 |
|------|---------------------------------------------------------------------------------------|--------------------------------------------------------------------------------------------------------|-----------------------|-----------------------------|-------------------------|
| | | технический этаж, общая площадь 10784,86 кв. м | | | |
| 5.46 | Спортивный комплекс с плавательным бассейном в Калининском районе | 3765,25 кв. м | Калининский район | ст-ца Калининская | санитарно-защитная зона |
| 5.47 | Строительство спортивного комплекса с ледовой ареной в г. Кореновске | площадь застройки 4876,22 кв.м, этажность 1, 2 плюс технический этаж, общая площадь 6889,00 кв.м | Кореновский район | г. Кореновск | санитарно-защитная зона |
| 5.48 | Плавательный бассейн по ул. Коммунаров в г. Кореновске | 32 человека в смену, 3560,6 кв. м | Кореновский район | г. Кореновск | санитарно-защитная зона |
| 5.49 | Конноспортивный комплекс в станице Старонижестеблиевской Красноармейского района | 9000 кв. м | Красноармейский район | ст-ца Старонижестеблиевская | санитарно-защитная зона |
| 5.50 | Строительство спортивного комплекса с плавательным бассейном в Красноармейском районе | 2016,75 кв. м | Красноармейский район | ст-ца Полтавская | санитарно-защитная зона |
| 5.51 | Спортивный комплекс с плавательным бассейном по адресу: | площадь застройки 1682,05 кв. м, этажность 1, 2 этажа, общая площадь | Крымский район | г. Крымск | санитарно-защитная зона |

| 1 | 2 | 3 | 4 | 5 | 6 |
|------|-----------------------------------------------------------------------------------------------------------------------------------------------|---------------------------------------------------------------------------------------------------------------------------------------------------------------------------------------------|--------------------|---------------------------|-----------------------------|
| 5.52 | г. Крымск, ул. Маршала Жукова Строительство спортивного комплекса с плавательным бассейном и игровым залом в г. Курганинске | 2016,75 кв. м, пропускная способность 68 чел./см площадь застройки 3631,88 кв. м, этажность 1, 2 этажа, общая площадь 5234,9 кв. м; пропускная способность 132 чел./см | Курганинский район | г. Курганинск | санитарно- защитная зона |
| 5.53 | Строительство спортивного комплекса с плавательным бассейном в Павловском районе | уточняется на стадии проектирования | Павловский район | ст-ца Павловская | санитарно- защитная зона |
| 5.54 | Строительство легкоатлетического манежа в г. Славянск- на-Кубани | 5984,47 кв. м | Славянский район | г. Славянск-на- Кубани | санитарно- защитная зона |
| 5.55 | Строительство спортивного комплекса с универсальным игровым залом в ст-це Тбилисской | 3614,47 кв. м | Тбилисский район | ст-ца Тбилисская | санитарно- защитная зона |
| 5.56 | Строительство спортивного комплекса с ледовой ареной в г. Тимашевске | 6889 кв.м | Тимашевский район | г. Тимашевск | санитарно- защитная зона |
| 5.57 | Строительство спортивного комплекса | 2704 кв.м | Туапсинский район | г. Туапсе | санитарно- защитная зона |

| 1 | 2 | 3 | 4 | 5 | 6 |
|------|----------------------------------------------------------------------------------------------------------------------------------------------------|-------------------------------------|----------------------|-----------------|-------------------------|
| | с плавательным бассейном в Туапсинском районе | | | | |
| 5.58 | Строительство объекта капитального строительства «Спортивный комплекс, расположенный по адресу г. Туапсе, ул. Сочинская 48-а» | уточняется на стадии проектирования | Туапсинский район | г. Туапсе | не требуется |
| 5.59 | Реконструкция объекта капитального строительства «Административное здание спортивной школы, расположенное по адресу г. Туапсе, ул. Сочинская 48-а» | уточняется на стадии проектирования | Туапсинский район | г. Туапсе | не требуется |
| 5.60 | Спортивный комплекс с плавательным бассейном в Успенском районе | 3947,37 кв. м | Успенский район | ст-ца Успенская | санитарно-защитная зона |
| 5.61 | Строительство спортивного комплекса с плавательным бассейном в г. Усть-Лабинске | 3 448,10 кв. м | Усть-Лабинский район | г. Усть-Лабинск | санитарно-защитная зона |

| | | | | | |
|------|------------------------------------------------------------------------------------------|----------------|--------------------|-------------------------|-------------------------|
| 1 | 2 | 3 | 4 | 5 | 6 |
| 5.62 | Строительство воздухоопорного универсального спортивного комплекса в Щербиновском районе | 3 894,35 кв. м | Щербиновский район | ст-ца Старощербиновская | санитарно-защитная зона |

6. Туристско-рекреационные и автотуристские кластеры (приложение № 2)

Таблица № 6

| № | Наименование | Краткая характеристика объекта | Местоположение планируемого объекта | | Зоны с особыми условиями использования территории |
|-----|----------------------------------------------------------|-------------------------------------------------------------------------------------------------------------------------------------------------------------------------------------------------------------------------------------------------------------------------------------|------------------------------------------------------------------------|------------------|---------------------------------------------------|
| | | | Муниципальное образование | Населенный пункт | |
| 1 | 2 | 3 | 4 | 5 | 6 |
| 6.1 | Создание туристско-рекреационного кластера «Абрау-Утриш» | создание комплекса туристской инфраструктуры, в том числе коллективных средств размещения, объектов торговли, досуга, развлечения и питания. Планируется: создать более 1,7 тыс. новых рабочих мест; увеличить более чем на 2,0 тыс. единиц количество койко-мест в коллективных | городской округ город Новороссийск, городской округ город-курорт Анапа | - | не требуется |

| 1 | 2 | 3 | 4 | 5 | 6 |
|-----|------------------------------------------------|------------------------------------------------------------------------------------------------------------------------------------------------------------------------------------------------------------------------------------------------------------------------------------------------------------------------------------------------------------------------------------------------------------------------|------------------------------------|---|--------------|
| | | <p>средствах размещения; увеличить на 53,6 тыс. человек в год поток отдыхающих, размещенных в коллективных средствах размещения на территории кластера. Создание комплекса обеспечивающей инфраструктуры, в том числе объекты канализационной сети и очистные сооружения, транспортной и инженерной инфраструктуры (включая берегоукрепление и дноуглубление), сети электроснабжения, газопровод, водопровод и др.</p> | | | |
| 6.2 | Создание автористского кластера «Горячий Ключ» | <p>создание комплекса туристской инфраструктуры, в том числе придорожных гостиниц, мотелей и мини-отелей повышенной комфортности, объектов развлечения, объектов питания, комплексов придорожного сервиса. Строительство термального комплекса. Планируется увеличить на 140 номеров</p> | городской округ город Горячий Ключ | - | не требуется |

| 1 | 2 | 3 | 4 | 5 | 6 |
|-----|-------------------------------------------------------|-----------------------------------------------------------------------------------------------------------------------------------------------------------------------------------------------------------------------------------------------------------------------------------------------------------------------------------------------------|----------------------------------------|---|--------------|
| | | <p>номерной фонд в коллективных средствах размещения. Создание комплекса обеспечивающей инфраструктуры, в том числе объекты канализационной сети и очистные сооружения, транспортной и инженерной инфраструктуры (включая берегоукрепление и дноуглубление), сети электроснабжения, связи и теплоснабжения, газопровод, водопровод и др.</p> | | | |
| 6.3 | Создание автотуристского кластера «Можжевеловая роща» | <p>создание комплекса туристской инфраструктуры, в том числе придорожных гостиниц, мотелей и мини-отелей повышенной комфортности, объектов развлечения, объектов питания, комплексов придорожного сервиса. Планируется создать около 110 новых рабочих мест, увеличить на 200 единиц количество койко-мест в коллективных средствах размещения.</p> | городской округ город-курорт Геленджик | - | не требуется |

| 1 | 2 | 3 | 4 | 5 | 6 |
|-----|------------------------------------------------|--------------------------------------------------------------------------------------------------------------------------------------------------------------------------------------------------------------------------------------------------------------------------------------------------------------------------------------------------------|-------------------|---|--------------|
| | | <p>Создание комплекса обеспечивающей инфраструктуры, в том числе объекты канализационной сети и очистные сооружения, транспортной и инженерной инфраструктуры (включая берегоукрепление и дноуглубление), сети электроснабжения, связи и теплоснабжения, газопровод, водопровод и др.</p> | | | |
| 6.4 | Создание автотуристского кластера «Лермонтово» | <p>создание комплекса туристской инфраструктуры, в том числе придорожных гостиниц, мотелей и мини-отелей повышенной комфортности, объектов развлечения, объектов питания, комплексов придорожного сервиса. Строительство спортивно-развлекательного комплекса. Планируется создать 230 новых рабочих мест</p> <p>Создание комплекса обеспечивающей</p> | Туапсинский район | - | не требуется |

| 1 | 2 | 3 | 4 | 5 | 6 |
|-----|-------------------------------------------------------------------------------------------------------------------|-----------------------------------------------------------------------------------------------------------------------------------------------------------------------------------------------------------------------------------------------------------------------------------------------------------------------------------------------------------------------------------------|------------------|---------------|--------------|
| | | <p>инфраструктуры, в том числе объекты канализационной сети и очистные сооружения, транспортной и инженерной инфраструктуры (включая берегоукрепление и дноуглубление), сети электроснабжения, связи и теплоснабжения, газопровод, водопровод и др.</p> | | | |
| 6.5 | <p>Создание туристско-рекреационного кластера «Молодёжный рекреационный центр международного класса «PortOle»</p> | <p>создание комплекса туристской инфраструктуры, в том числе коллективных средств размещения, объектов торговли, досуга, развлечения и питания. Строительство гостинично-развлекательных комплексов. Планируется увеличить номерной фонд в коллективных средствах размещения на 1,7 тыс. номеров, создать развлекательную инфраструктуру. Создание комплекса обеспечивающей</p> | Темрюкский район | пос. Кучугуры | не требуется |

| 1 | 2 | 3 | 4 | 5 | 6 |
|-----|------------------------------------------------------------------------------------------------------------------------------|-------------------------------------------------------------------------------------------------------------------------------------------------------------------------------------------------------------------------------------------------------------------------------------------------------------------------------------------------------------------------------------------------------------------------|------------------|----------------|--------------|
| | | <p>инфраструктуры, в том числе объекты канализационной сети и очистные сооружения, транспортной и инженерной инфраструктуры (включая берегоукрепление и дноуглубление), сети электроснабжения, связи и теплоснабжения, газопровод, водопровод и др.</p> | | | |
| 6.6 | <p>Комплексное развитие туристско-рекреационной зоны на территории Новотаманского сельского поселения Темрюкского района</p> | <p>создание комплекса туристской инфраструктуры, в том числе коллективных средств размещения, объектов торговли, досуга, развлечения и питания. Планируется увеличить более чем на 2,2 тыс. единиц количество койко-мест в коллективных средствах размещения. Создание комплекса обеспечивающей инфраструктуры, в том числе объекты канализационной сети и очистные сооружения, транспортной и инженерной</p> | Темрюкский район | пос. Веселовка | не требуется |

| 1 | 2 | 3 | 4 | 5 | 6 |
|-----|---------------------------------------------------------------------------------------------------------------------------|--------------------------------------------------------------------------------------------------------------------------------------------------------------------------------------------------------------------------------------------------------------------------------------------------------------------------------------------------------------------------------------------------------------------------------------------|------------------|------------------|--------------|
| | | <p>инфраструктуры (включая берегоукрепление и дноуглубление), сети электроснабжения, связи и теплоснабжения, газопровод, водопровод и др.</p> | | | |
| 6.7 | <p>Комплексное развитие туристско-рекреационной зоны на территории Голубицкого сельского поселения Темрюкского района</p> | <p>создание комплекса туристской инфраструктуры, в том числе коллективных средств размещения, объектов торговли, досуга, развлечения и питания. Создание комплекса обеспечивающей инфраструктуры, в том числе объекты канализационной сети и очистные сооружения, транспортная и инженерной инфраструктуры (включая берегоукрепление и дноуглубление), сети электроснабжения, связи и теплоснабжения, газопровод, водопровод и др.</p> | Темрюкский район | ст-ца Голубицкая | не требуется |

7. Инвестиционные проекты (приложение № 2)

Таблица № 7

| № | Наименование | Краткая характеристика объекта | Местоположение планируемого объекта | | Зоны с особыми условиями использования территории |
|------|-------------------------|--------------------------------------------------------------------------------------------------------------------------------------------------------------------------|-------------------------------------|------------------|---------------------------------------------------|
| | | | Муниципальное образование | Населенный пункт | |
| 1 | 2 | 3 | 4 | 5 | 6 |
| 7.1. | Размещение игорной зоны | создание благоприятного инвестиционного климата, повышение инвестиционной привлекательности курортов, сопровождение и продвижение стратегических инвестиционных проектов | городской округ город-курорт Сочи | г. Сочи | не требуется |

8. Курорты регионального значения (приложение № 2)

Таблица № 8

| № | Наименование | Краткая характеристика объекта | Местоположение планируемого объекта | | Зоны с особыми условиями использования территории |
|------|------------------------------|-------------------------------------------------|-------------------------------------|------------------|---------------------------------------------------|
| | | | Муниципальное образование | Населенный пункт | |
| 1 | 2 | 3 | 4 | 5 | 6 |
| 8.1. | Создание горноклиматического | перечень земельных участков, в границах которых | Апшеронский район | - | не требуется |

| 1 | 2 | 3 | 4 | 5 | 6 |
|---|------------------|-------------------------------------------------------------------------------------------------------------------------------------------------------------------------------------------------------------------------------------------------------------------------------------------------------------------------------------------------------------------------------------------------------------------------------------------------------------------------------------------------------------------------------------------------------------------------------------------------------------|---|---|---|
| | курорта Лагонаки | планируется создание горноклиматического курорта: 23:02:1005000:5, 23:02:1005000:6, 23:02:1005000:7, 23:02:1005000:9, 23:02:104040:36, 23:02:104040:37, 23:02:104040:19, 23:02:104040:18, 23:02:104040:21, 23:02:104040:34, 23:02:104040:35, 23:02:104040:17 (1190), 23:02:104040:564, 23:02:104040:559, 23:02:104040:562, 23:02:104040:560, 23:02:104040:557, 23:02:104040:563, 23:02:104040:561, 23:02:104040:641, 23:02:103000:26, 23:02:103000:30, 23:02:103000:93, 23:02:103000:94, 23:02:103000:95, 23:02:103000:96, | | | |

| 1 | 2 | 3 | 4 | 5 | 6 |
|---|---|-----------------------------------------------------------------------------------------------------------------------------------|---|---|---|
| | | 23:02:1103000:97, 23:02:1103000:98, 23:02:1104040:399, 23:02:1104040:3. Площадь земельных участков всего 3829,5 га | | | |

9. Особо охраняемые природные территории регионального значения (приложение № 3)

Таблица № 9

| № | Наименование | Краткая характеристика объекта | Местоположение планируемого объекта | | Зоны с особыми условиями использования территории |
|-----|------------------------------------------------------|----------------------------------------------|---------------------------------------|---------------------|------------------------------------------------------------|
| | | | Муниципальное образование | Населенный пункт | |
| 1 | 2 | 3 | 4 | 5 | 6 |
| 9.1 | Балка Ириновка | комплексный памятник природы, 16,97 га | Крыловский район | - | не требуется |
| 9.2 | Балка Крутая | комплексный памятник природы, 82,76 га | Крыловский район | - | не требуется |
| 9.3 | Верхнебаканский участок степной растительности | ботанический памятник природы, 33,8 га | городской округ город Новороссийск | - | не требуется |
| 9.4 | Водопад Университетский | гидрологический памятник природы, 8,76 га | Апшеронский район | - | не требуется |
| 9.5 | Высокий берег реки | комплексный памятник | Тбилисский район | - | не требуется |

| 1 | 2 | 3 | 4 | 5 | 6 |
|------|----------------------------------------|--------------------------------------------------|----------------------------------------|---|-----------------------|
| | Кубань | природы, 98,0 га | | | |
| 9.6 | Гора Бараний Рог | комплексный памятник природы, 54,81 га | Северский район | - | не требуется |
| 9.7 | Гора Горелая | комплексный памятник природы, 140,08 га | Темрюкский район | - | не требуется |
| 9.8 | Гора Кизинчи | комплексный памятник природы, 301,45 га | Мостовский район | - | не требуется |
| 9.9 | Долина реки Хобза | ботанический памятник природы, 23,1 га | городской округ город-курорт Сочи | - | не требуется |
| 9.10 | Долина реки Чекупс | комплексный памятник природы, 8,31 га | Крымский район | - | не требуется |
| 9.11 | Дубовый рынок | природно-исторический памятник природы, 91,21 га | Темрюкский район | - | не требуется |
| 9.12 | Китовая гавань | палеонтологический памятник природы, 32,82 га | городской округ город Горячий Ключ | - | не требуется |
| 9.13 | Наташкины водопады | гидрологический памятник природы, 3,93 га | Северский район | - | не требуется |
| 9.14 | Озеро Самурское | гидрологический памятник природы, 4,3 га | Апшеронский район | - | охранная зона 5,28 га |
| 9.15 | Плесецкие водопады | комплексный памятник природы, 5,67 га | городской округ город-курорт Геленджик | - | не требуется |
| 9.16 | Скала Зеркало | геологический памятник природы, 0,51 га | городской округ город Горячий Ключ | - | не требуется |
| 9.17 | Сообщество орхидных (поселок Хлебороб) | ботанический памятник природы, 7,13 га | городской округ город-курорт Сочи | - | не требуется |

| 1 | 2 | 3 | 4 | 5 | 6 |
|------|--------------------------------------|------------------------------------------------------------------------------------------------------------------------------|----------------------------------------|---|------------------------|
| 9.18 | Степной островок | ботанический памятник природы, 32,65 га | Приморско-Ахтарский район | - | не требуется |
| 9.19 | Урочище Бугелы | комплексный памятник природы, 151,75 га | Куцевский район | - | не требуется |
| 9.20 | Урочище Верхняя и Нижняя Дубинка | комплексный памятник природы, 115,0 га | городской округ город Краснодар | - | охранная зона 25,72 га |
| 9.21 | Урочище Пионер | комплексный памятник природы, 72,0 га | Куцевский район | - | не требуется |
| 9.22 | Ущелье р. Кызыл-Бек | ботанический памятник природы, 206,7 га | Мостовский район | - | не требуется |
| 9.23 | Хотецкое насаждение сосны Пицундской | ботанический памятник природы, 77,96 га | городской округ город-курорт Геленджик | - | не требуется |
| 9.24 | Головинский лесопарк | дендрологический парк, 272,33 га | городской округ город-курорт Сочи | - | не требуется |
| 9.25 | Якорная щель | дендрологический парк, 51,69 га | городской округ город-курорт Сочи | - | не требуется |
| 9.26 | Анапский | биологический (зоологический) заказник, 942,78 (1 кластер (Анапские плавни) 773,78 га, 2 кластер (Чембурское озеро) 169,0 га | городской округ город-курорт Анапа | - | не требуется |
| 9.27 | Кавказский | зоологический заказник, 14393,49 га | Гулькевичский район, Кавказский район | - | не требуется |
| 9.28 | Степной заказник | комплексный заказник, 1580,0 га | Успенский район | - | не требуется |
| 9.29 | Чехрак | комплексный заказник, | Отраденский район | - | не требуется |

| 1 | 2 | 3 | 4 | 5 | 6 |
|------|----------------------------|-------------------------------------------------------------------------------------------------------------------------------------|------------------------------------------------------------|---|--------------|
| 9.30 | Азовские косы | 235,61 га природный парк, 1237,65 га (970,3 (1 кластер Сазальникская коса) и 267,35 га (2 кластер Глафировская коса) | Щербиновский район | - | не требуется |
| 9.31 | Анапская пересыпь | природный парк, 34208,4 га | городской округ город-курорт Анапа, Темрюкский район | - | не требуется |
| 9.32 | Вулканы Тамани | природный парк, 1357,0 га | Темрюкский район | - | не требуется |
| 9.33 | Урупский | природный парк, 6165,0 га | Отраденненский район | - | не требуется |
| 9.34 | Лесопарк Краснодарский | природная рекреационная зона, 78,7 га | городской округ город Краснодар | - | не требуется |
| 9.35 | Лесопарк Прикубанский | природная рекреационная зона, 22,25 га | городской округ город Краснодар | - | не требуется |
| 9.36 | Парк стадиона "Кубань" | природная рекреационная зона, 9,22 га | городской округ город Краснодар | - | не требуется |
| 9.37 | Урочище Красный Кут | природная рекреационная зона, 114,55 га | городской округ город Краснодар | - | не требуется |
| 9.38 | Успенские соленые озера | природная рекреационная зона, 775,89 га | Успенский район | - | не требуется |
| 9.39 | Анапское взморье | прибрежный природный комплекс, 376,95 га | городской округ город-курорт Анапа | - | не требуется |
| 9.40 | Таманская Швейцария | прибрежный природный комплекс, 348,0 га | Темрюкский район | - | не требуется |
| 9.41 | Тешебс | прибрежный природный комплекс, 948,56 га | городской округ город-курорт Геленджик | - | не требуется |

| 1 | 2 | 3 | 4 | 5 | 6 |
|------|-------------------------|-------------------------------------------|----------------------------------------------|---|--------------|
| 9.42 | Ясенская коса | прибрежный природный комплекс, 2216,73 га | Приморско-Ахтарский район | - | не требуется |
| 9.43 | Ахтарские соленые озера | лиманно-плавневый комплекс, 9622,97 га | Приморско-Ахтарский район | - | не требуется |
| 9.44 | Ахтарские лиманы | лиманно-плавневый комплекс, 58621,86 га | Приморско-Ахтарский район, Калининский район | - | не требуется |
| 9.45 | Дельта Кубани | лиманно-плавневый комплекс, 58493,14 га | Славянский район, Темрюкский район | - | не требуется |

10. Объекты производственного комплекса (приложение № 4)

Таблица № 10

| № | Наименование | Краткая характеристика объекта | Местоположение планируемого объекта | | Зоны с особыми условиями использования территории |
|------|-----------------------------------------------------|------------------------------------------------------------------------------------------------------|-------------------------------------|------------------|---------------------------------------------------|
| | | | Муниципальное образование | Населенный пункт | |
| 1 | 2 | 3 | 4 | 5 | 6 |
| 10.1 | Строительство индустриального (промышленного) парка | уточняется на стадии проектирования, Карасунский внутригородской округ (Восточная промышленная зона) | городской округ город Краснодар | г. Краснодар | санитарно-защитная зона |
| 10.2 | Строительство индустриального (промышленного) | уточняется на стадии проектирования | городской округ город Краснодар | пос. Дорожный | санитарно-защитная зона |

| 1 | 2 | 3 | 4 | 5 | 6 |
|------|--------------------------------------------------------------|----------------------------------------|----------------------------------|------------------------|-----------------------------|
| | парка | | | | |
| 10.3 | Строительство индустриального (промышленного) парка | уточняется на стадии проектирования | городской округ город Армавир | г. Армавир | санитарно- защитная зона |
| 10.4 | Строительство индустриального (промышленного) парка | уточняется на стадии проектирования | Абинский район | ст-ца Холмская | санитарно- защитная зона |
| 10.5 | Строительство индустриального (промышленного) парка | уточняется на стадии проектирования | Апшеронский район | хут. Калинина | санитарно- защитная зона |
| 10.6 | Строительство индустриального (промышленного) парка | уточняется на стадии проектирования | Усть-Лабинский район | г. Усть-Лабинск | санитарно- защитная зона |
| 10.7 | Строительство индустриального (промышленного) парка | уточняется на стадии проектирования | Крымский район | ст-ца Варениковская | санитарно- защитная зона |
| 10.8 | Строительство индустриального (промышленного) парка | уточняется на стадии проектирования | Павловский район | ст-ца Павловская | санитарно- защитная зона |
| 10.9 | Строительство индустриального (промышленного) парка | уточняется на стадии проектирования | Гулькевичский район | г. Гулькевичи | санитарно- защитная зона |

| 1 | 2 | 3 | 4 | 5 | 6 |
|-------|--------------------------------------------------------------|----------------------------------------------------------------------------------|---------------------------------------|---------------------|-----------------------------|
| | парка | | | | |
| 10.10 | Строительство индустриального (промышленного) парка | уточняется на стадии проектирования | Крыловский район | ст-ца Крыловская | санитарно- защитная зона |
| 10.11 | Строительство индустриального (промышленного) парка | уточняется на стадии проектирования | Динской район | ст-ца Динская | санитарно- защитная зона |
| 10.12 | Строительство индустриального (промышленного) парка | уточняется на стадии проектирования | Белореченский район | - | санитарно- защитная зона |
| 10.13 | Строительство индустриального (промышленного) парка | уточняется на стадии проектирования | Северский район | - | санитарно- защитная зона |
| 10.14 | Строительство индустриального (промышленного) парка | уточняется на стадии проектирования, Прикубанский внутригородской округ | городской округ город Краснодар | г.Краснодар | санитарно- защитная зона |
| 10.15 | Строительство индустриального (промышленного) парка | уточняется на стадии проектирования | городской округ город-курорт Анапа | ст-ца Анапская | санитарно- защитная зона |
| 10.16 | Строительство индустриального (промышленного) | уточняется на стадии проектирования | Тимашевский район | г.Тимашевск | санитарно- защитная зона |

| 1 | 2 | 3 | 4 | 5 | 6 |
|-------|--------------------------------------------------------------|---------------------------------------------------------------------------------------------------|------------------------------------|------------------------|-----------------------------|
| | парка | | | | |
| 10.17 | Строительство индустриального (промышленного) парка | уточняется на стадии проектирования, Карасунский внутригородской округ (район аэропорта) | городской округ город Краснодар | г. Краснодар | санитарно- защитная зона |
| 10.18 | Строительство индустриального (промышленного) парка | уточняется на стадии проектирования | Гулькевичский район | пос. Красносельский | санитарно- защитная зона |
| 10.19 | Строительство индустриального (промышленного) парка | уточняется на стадии проектирования | Абинский район | - | санитарно- защитная зона |
| 10.20 | Строительство индустриального (промышленного) парка | уточняется на стадии проектирования, Старокорсунский сельский округ | городской округ город Краснодар | - | санитарно- защитная зона |

11. Перечень автомобильных дорог регионального или межмуниципального значения (приложение № 5)

Таблица № 11

| № | Наименование | Краткая характеристика объекта | Местоположение планируемого объекта | | Зоны с особыми условиями использования территории |
|---|--------------|--------------------------------------|----------------------------------------|---------------------|---------------------------------------------------------------|
| | | | Муниципальное образование | Населенный пункт | |
| 1 | 2 | 3 | 4 | 5 | 6 |

| 1 | 2 | 3 | 4 | 5 | 6 |
|-----------|--------------------------------------------------------------------------------------------------------|-----------|------------------------------------|---|--------------------|
| 11.1.1 | Перечень автомобильных дорог регионального или межмуниципального значения, планируемых к реконструкции | | | | |
| 11.1.1.1 | ст-ца Троицкая – ст-ца Федоровская | 22,976 км | Абинский район | - | придорожная полоса |
| 11.1.1.2 | ст-ца Новомышастовская – ст-ца Федоровская – ст-ца Холмская | 35,955 км | Абинский район | - | придорожная полоса |
| 11.1.1.3 | ст-ца Федоровская – ст-ца Северская | 5,535 км | Абинский район | - | придорожная полоса |
| 11.1.1.4 | г. Абинск – Варнавинское водохранилище | 19,575 км | Абинский район | - | придорожная полоса |
| 11.1.1.5 | г. Абинск – ст-ца Шапугская | 17,531 км | Абинский район | - | придорожная полоса |
| 11.1.1.6 | хут. Свердловский – хут. Косовичи | 4,527 км | Абинский район | - | придорожная полоса |
| 11.1.1.7 | Подъезд к хут. Воробьев | 15,270 км | Абинский район | - | придорожная полоса |
| 11.1.1.8 | Подъезд к ст-це Эриванская | 16,558 км | Абинский район | - | придорожная полоса |
| 11.1.1.9 | Подъезд к пос.Новый | 15,881 км | Абинский район | - | придорожная полоса |
| 11.1.1.10 | г. Крымск – с. Джигинка | 15,574 км | городской округ город-курорт Анапа | - | придорожная полоса |
| 11.1.1.11 | Андреева Гора – ст-ца Варениковская – г. Анапа | 24,959 км | городской округ город-курорт Анапа | - | придорожная полоса |
| 11.1.1.12 | с.Юровка – ст-ца Раевская – г. Новороссийск | 20,636 км | городской округ город-курорт Анапа | - | придорожная полоса |
| 11.1.1.13 | с. Фадеево – хут. Чекон | 8,384 км | городской округ город-курорт Анапа | - | придорожная полоса |
| 11.1.1.14 | ст-ца Анапская – ст-ца Гостагаевская | 14,637 км | городской округ | - | придорожная полоса |

| 1 | 2 | 3 | 4 | 5 | 6 |
|---------|-------------------------------------------------------------------|-----------|--------------------|---|--------------------|
| 11.1.15 | г. Анапа – с. Сужко | 18,200 км | город-курорт Анапа | - | полоса |
| 11.1.16 | Подъезд к ж.-д.ст. Анапа | 0,927 км | городской округ | - | придорожная полоса |
| 11.1.17 | Подъезд к г. Анапа | 8,931 км | город-курорт Анапа | - | придорожная полоса |
| 11.1.18 | Подъезд к с. Большой Утриш | 3,232 км | городской округ | - | придорожная полоса |
| 11.1.19 | пос. Виноградный – ст-ца Благовещенская | 16,056 км | город-курорт Анапа | - | придорожная полоса |
| 11.1.20 | с.Варваровка – хут.Рассвет | 11,800 км | городской округ | - | придорожная полоса |
| 11.1.21 | Подъезд к хут. Уташ | 5,691 км | город-курорт Анапа | - | придорожная полоса |
| 11.1.22 | хут. Красный Курган – хут. Красная Скала – хут. Нижняя Гостагайка | 11,729 км | городской округ | - | придорожная полоса |
| 11.1.23 | Подъезд к с.Витязево | 3,012 км | город-курорт Анапа | - | придорожная полоса |
| 11.1.24 | Подъезд к хут. Курбацкий | 2,750 км | городской округ | - | придорожная полоса |
| 11.1.25 | Подъезд к пос. Просторный | 5,773 км | город-курорт Анапа | - | придорожная полоса |
| 11.1.26 | Подъезд к хут. Малый Разнокол | 5,902 км | городской округ | - | придорожная полоса |
| 11.1.27 | Подъезд к хут. Черный | 5,311 км | город-курорт Анапа | - | придорожная полоса |
| 11.1.28 | хут. Красный – хут. Воскресенский | 1,990 км | городской округ | - | придорожная полоса |

| 1 | 2 | 3 | 4 | 5 | 6 |
|---------|--------------------------------------------------|-----------|---------------------------------------|---|-----------------------|
| | | | город-курорт Анапа | | полоса |
| 11.1.29 | Подъезд к хут. Веселая Гора | 3,912 км | городской округ город-курорт Анапа | - | придорожная полоса |
| 11.1.30 | г. Майкоп – г. Туапсе | 57,419 км | Апшеронский район | - | придорожная полоса |
| 11.1.31 | г. Белореченск – г. Апшеронск | 22,279 км | Апшеронский район | - | придорожная полоса |
| 11.1.32 | ст-ца Кубанская – ст-ца Сараговская | 19,798 км | Апшеронский район | - | придорожная полоса |
| 11.1.33 | г. Горячий Ключ – г. Хадзьженск | 12,901 км | Апшеронский район | - | придорожная полоса |
| 11.1.34 | г. Апшеронск – ст-ца Ширванская – хут. Гуамка | 39,180 км | Апшеронский район | - | придорожная полоса |
| 11.1.35 | г. Апшеронск – пгт Нефтегорск | 9,073 км | Апшеронский район | - | придорожная полоса |
| 11.1.36 | г. Апшеронск – ст-ца Нефтяная | 16,016 км | Апшеронский район | - | придорожная полоса |
| 11.1.37 | г. Хадзьженск – ст-ца Кабардинская | 5,824 км | Апшеронский район | - | придорожная полоса |
| 11.1.38 | ст-ца Ширванская – с. Черниговское | 14,740 км | Апшеронский район | - | придорожная полоса |
| 11.1.39 | ст-ца Ширванская – хут. Горный Луч | 3,787 км | Апшеронский район | - | придорожная полоса |
| 11.1.40 | хут. Акредасов – ст-ца Линейная | 6,981 км | Апшеронский район | - | придорожная полоса |
| 11.1.41 | хут. Красная Горка – хут. Николаенко | 5,327 км | Апшеронский район | - | придорожная полоса |
| 11.1.42 | хут. Николаенко – пгт Нефтегорск | 6,323 км | Апшеронский район | - | придорожная полоса |

| 1 | 2 | 3 | 4 | 5 | 6 |
|---------|--------------------------------------------------------|-----------|-------------------------------|---|--------------------|
| 11.1.43 | ст-ца Линейная – ст-ца Лесогорская | 7,046 км | Апшеронский район | - | придорожная полоса |
| 11.1.44 | Подъезд к ст-це Самурская | 2,022 км | Апшеронский район | - | придорожная полоса |
| 11.1.45 | ст-ца Гурийская – ст-ца Черниговская – ст-ца Рязанская | 1,160 км | Апшеронский район | - | придорожная полоса |
| 11.1.46 | ст-ца Даховская – т/б Лаго-Наки | 17,000 км | Апшеронский район | - | придорожная полоса |
| 11.1.47 | г. Армавир – ст-ца Отрадная | 5,502 км | городской округ город Армавир | - | придорожная полоса |
| 11.1.48 | г. Армавир – г. Курганинск | 3,032 км | городской округ город Армавир | - | придорожная полоса |
| 11.1.49 | г. Армавир – с. Успенское – г. Невинномысск | 2,123 км | городской округ город Армавир | - | придорожная полоса |
| 11.1.50 | г. Армавир – ст-ца Николаевская | 2,345 км | городской округ город Армавир | - | придорожная полоса |
| 11.1.51 | с. Отрадо-Ольгинское – г. Новокубанск – г. Армавир | 13,847 км | городской округ город Армавир | - | придорожная полоса |
| 11.1.52 | Подъезд к хут. Зуево | 6,054 км | городской округ город Армавир | - | придорожная полоса |
| 11.1.53 | Подъезд к г. Армавир | 5,623 км | городской округ город Армавир | - | придорожная полоса |
| 11.1.54 | Подъезд к хут. Красин | 4,85 км | городской округ город Армавир | - | придорожная полоса |
| 11.1.55 | пос. Прикубанский – ст-ца Прочноокопская | 1,212 км | городской округ город Армавир | - | придорожная полоса |
| 11.1.56 | Подъезд к пос. Дивный | 0,199 км | городской округ город Армавир | - | придорожная полоса |

| 1 | 2 | 3 | 4 | 5 | 6 |
|---------|-----------------------------------------------------------|-----------|---------------------|---|--------------------|
| | | | Армавир | | полоса |
| 11.1.57 | г. Тихорецк – с. Белая Глина – граница Ростовской области | 25,613 км | Белоглинский район | - | придорожная полоса |
| 11.1.58 | с. Белая Глина – пос. Центральный – пос. Магистральный | 33,052 км | Белоглинский район | - | придорожная полоса |
| 11.1.59 | с. Белая Глина – ст-ца Ильинская | 53,487 км | Белоглинский район | - | придорожная полоса |
| 11.1.60 | ст-ца Успенская – ст-ца Новолокинская | 14,431 км | Белоглинский район | - | придорожная полоса |
| 11.1.61 | с. Новопавловка – с. Кулешовка | 10,757 км | Белоглинский район | - | придорожная полоса |
| 11.1.62 | пос. Селекционный – пос. Семеноводческий | 5,844 км | Белоглинский район | - | придорожная полоса |
| 11.1.63 | пос. Центральный – пос. Западный | 20,015 км | Белоглинский район | - | придорожная полоса |
| 11.1.64 | ст-ца Новопокровская – ст-ца Плоская | 5,012 км | Белоглинский район | - | придорожная полоса |
| 11.1.65 | пос. Энем – г. Адыгейск – аул Бжедугхабль | 10,400 км | Белореченский район | - | придорожная полоса |
| 11.1.66 | г. Белореченск – г. Апшеронск | 16,220 км | Белореченский район | - | придорожная полоса |
| 11.1.67 | г. Белореченск – ст-ца Гиангинская | 10,880 км | Белореченский район | - | придорожная полоса |
| 11.1.68 | г. Белореченск – ст-ца Ханская | 4,748 км | Белореченский район | - | придорожная полоса |
| 11.1.69 | ст-ца Гурийская – ст-ца Черниговская – ст-ца Рязанская | 51,496 км | Белореченский район | - | придорожная полоса |
| 11.1.70 | с. Школьное – с. Архиповское | 16,973 км | Белореченский район | - | придорожная полоса |

| 1 | 2 | 3 | 4 | 5 | 6 |
|---------|-------------------------------------------------------------------|-----------|---------------------|---|-----------------------|
| 11.1.71 | ст-ца Бжедуховская – ст-ца Октябрьская – хут. Новогурыйский | 13,500 км | Белореченский район | - | придорожная полоса |
| 11.1.72 | г. Белореченск – пос. Нижневеденеевский | 17,453 км | Белореченский район | - | придорожная полоса |
| 11.1.73 | г. Белореченск – пос. Родники | 2,185 км | Белореченский район | - | придорожная полоса |
| 11.1.74 | пос. Мирный – ст-ца Бжедуховская – хут. Беляевский | 40,319 км | Белореченский район | - | придорожная полоса |
| 11.1.75 | Подъезд к г. Белореченск | 2,862 км | Белореченский район | - | придорожная полоса |
| 11.1.76 | Подъезд к ж.-д.ст. Комсомольская | 3,615 км | Белореченский район | - | придорожная полоса |
| 11.1.77 | с. Великовечное – с. Новоалексеевское | 8,072 км | Белореченский район | - | придорожная полоса |
| 11.1.78 | ст-ца Пшихская – пос. Дружный | 3,377 км | Белореченский район | - | придорожная полоса |
| 11.1.79 | ст-ца Пшихская – хут. Кубанский | 12,415 км | Белореченский район | - | придорожная полоса |
| 11.1.80 | Подъезд к пос. Восточный | 0,840 км | Белореченский район | - | придорожная полоса |
| 11.1.81 | пос. Родники – хут. Приречный | 3,008 км | Белореченский район | - | придорожная полоса |
| 11.1.82 | пос. Южный – хут. Ивановский | 2,928 км | Белореченский район | - | придорожная полоса |
| 11.1.83 | г. Белореченск – хут. Грушевый | 6,198 км | Белореченский район | - | придорожная полоса |

| 1 | 2 | 3 | 4 | 5 | 6 |
|---------|--------------------------------------------------------------|-----------|---------------------|---|--------------------|
| 11.1.84 | Обход ст-цы Пшехской | 1,372 км | Белореченский район | - | придорожная полоса |
| 11.1.85 | г. Краснодар – г. Ейск | 28,082 км | Брюховецкий район | - | придорожная полоса |
| 11.1.86 | г. Тимашевск – г. Приморско-Ахтарск | 13,425 км | Брюховецкий район | - | придорожная полоса |
| 11.1.87 | ст-ца Новоджерелиевская – ст-ца Брюховецкая – ст-ца Батурина | 71,975 км | Брюховецкий район | - | придорожная полоса |
| 11.1.88 | ст-ца Батурина – с. Новое Село | 19,262 км | Брюховецкий район | - | придорожная полоса |
| 11.1.89 | ст-ца Чепигинская – пос. Лебяжий Остров | 15,028 км | Брюховецкий район | - | придорожная полоса |
| 11.1.90 | ст-ца Переясловская – с. Свободное | 20,109 км | Брюховецкий район | - | придорожная полоса |
| 11.1.91 | Подъезд к пос. Лиманский | 5,975 км | Брюховецкий район | - | придорожная полоса |
| 11.1.92 | Подъезд к с. Большой Бейсуг | 3,151 км | Брюховецкий район | - | придорожная полоса |
| 11.1.93 | Подъезд к хут. Красная Нива | 4,159 км | Брюховецкий район | - | придорожная полоса |
| 11.1.94 | хут. Красная Поляна – хут. Победа | 7,607 км | Брюховецкий район | - | придорожная полоса |
| 11.1.95 | хут. Гарбузовая Балка – хут. Рогачи | 8,841 км | Брюховецкий район | - | придорожная полоса |
| 11.1.96 | Подъезд к с. Бейсугское | 10,320 км | Брюховецкий район | - | придорожная полоса |
| 11.1.97 | ст-ца Журавская – г. Тихорецк | 41,883 км | Выселковский район | - | придорожная полоса |

| 1 | 2 | 3 | 4 | 5 | 6 |
|----------|----------------------------------------------------------------------|-----------|--------------------|---|-----------------------|
| 11.1.98 | ст-ца Выселки – ст-ца Кирпильская | 19,130 км | Выселковский район | - | придорожная полоса |
| 11.1.99 | ст-ца Каневская – ст-ца Березанская | 23,055 км | Выселковский район | - | придорожная полоса |
| 11.1.100 | Подъезд к ст-це Выселки | 10,877 км | Выселковский район | - | придорожная полоса |
| 11.1.101 | Подъезд к автовокзалу ст-цы Выселки | 2,222 км | Выселковский район | - | придорожная полоса |
| 11.1.102 | ст-ца Выселки – ст-ца Новомалороссийская | 18,025 км | Выселковский район | - | придорожная полоса |
| 11.1.103 | пос. Бейсуг – ст-ца Новомалороссийская – ст-ца Новогражданская | 22,819 км | Выселковский район | - | придорожная полоса |
| 11.1.104 | хут. Бейсужек Второй – ст-ца Новобейсугская | 14,545 км | Выселковский район | - | придорожная полоса |
| 11.1.105 | пос. Газырь – пос. Гражданский | 6,920 км | Выселковский район | - | придорожная полоса |
| 11.1.106 | пос. Газырь – пос. Советский | 2,651 км | Выселковский район | - | придорожная полоса |
| 11.1.107 | пос.Бейсуг – ст-ца Крупская – пос. Первомайский | 19,416 км | Выселковский район | - | придорожная полоса |
| 11.1.108 | ст-ца Бузиновская – ж.-д.ст.Бузиновская | 8,070 км | Выселковский район | - | придорожная полоса |
| 11.1.109 | Подъезд к ст-це Балковская | 7,530 км | Выселковский район | - | придорожная полоса |
| 11.1.110 | Подъезд к ст-це Иркилевская | 2,202 км | Выселковский район | - | придорожная полоса |

| 1 | 2 | 3 | 4 | 5 | 6 |
|----------|-------------------------------------|-----------|----------------------------------------------|---|--------------------|
| 11.1.111 | Подъезд к с.Заря | 3,283 км | Выселковский район | - | придорожная полоса |
| 11.1.112 | Подъезд к хут. Иногородне-Малеваный | 5,685 км | Выселковский район | - | придорожная полоса |
| 11.1.113 | пос. Комсомольский – хут. Анапский | 0,227 км | Выселковский район | - | придорожная полоса |
| 11.1.114 | ст-ца Батуриная – с. Новое Село | 0,644 км | Выселковский район | - | придорожная полоса |
| 11.1.115 | Обход ст-цы Выселки | 15,34 км | Выселковский район | - | придорожная полоса |
| 11.1.116 | Северный обход ст-цы Выселки | 4,455 км | Выселковский район | - | придорожная полоса |
| 11.1.117 | Магистраль «Дон» – хут. Джанхот | 13,735 км | городской округ город-курорт Геленджик | - | придорожная полоса |
| 11.1.118 | Магистраль «Дон» – хут. Бегта | 15,390 км | городской округ город-курорт Геленджик | - | придорожная полоса |
| 11.1.119 | хут. Джанхот – с. Прасковеевка | 11,411 км | городской округ город-курорт Геленджик | - | придорожная полоса |
| 11.1.120 | Подъезд к с. Марьяна Роцца | 1,709 км | городской округ город-курорт Геленджик | - | придорожная полоса |
| 11.1.121 | Магистраль «Дон» – с. Адербиевка | 8,707 км | городской округ город-курорт Геленджик | - | придорожная полоса |
| 11.1.122 | Подъезд к хут. Широкая Щель | 2,270 км | городской округ | - | придорожная |

| 1 | 2 | 3 | 4 | 5 | 6 |
|----------|---------------------------------------------------------------------------------------|-----------|------------------------------------------------|---|-----------------------|
| | | | город-курорт Геленджик | | полоса |
| 11.1.123 | Подъезд к хут. Широкая Пшадская Щель | 4,743 км | городской округ город – курорт Геленджик | - | придорожная полоса |
| 11.1.124 | Автомобильная дорога от автомагистрали М-4 «Дон» до микрорайона «Голубая бухта» | 4,020 км | городской округ город-курорт Геленджик | - | придорожная полоса |
| 11.1.125 | Автомобильная дорога от автомагистрали М-4 «Дон» до микрорайона «Гонкий мыс» | 2,609 км | городской округ город-курорт Геленджик | - | придорожная полоса |
| 11.1.126 | ст-ца Кубанская – ст-ца Саратовская | 25,407 км | городской округ город Горячий Ключ | - | придорожная полоса |
| 11.1.127 | г. Горячий Ключ – г. Хадзыженск | 40,222 км | городской округ город Горячий Ключ | - | придорожная полоса |
| 11.1.128 | пгт Афипский – ст-ца Новодмитриевская – г. Горячий Ключ | 18,811 км | городской округ город Горячий Ключ | - | придорожная полоса |
| 11.1.129 | Магистраль «Дон» – ст-ца Саратовская – г. Горячий Ключ | 16,636 км | городской округ город Горячий Ключ | - | придорожная полоса |
| 11.1.130 | ст-ца Саратовская - ст-ца Мартанская | 20,171 км | городской округ город Горячий Ключ | - | придорожная полоса |
| 11.1.131 | Подъезд к с. Фанагорийское | 14,325 км | городской округ город Горячий Ключ | - | придорожная полоса |
| 11.1.132 | Подъезд к пос. Первомайский | 0,530 км | городской округ город Горячий Ключ | - | придорожная полоса |
| 11.1.133 | Подъезд к с. Безымянное | 1,800 км | городской округ город Горячий Ключ | - | придорожная полоса |
| 11.1.134 | Подъезд к пос. Мирный | 5,175 км | городской округ | - | придорожная |

| 1 | 2 | 3 | 4 | 5 | 6 |
|----------|------------------------------------------------------------------|-----------|---------------------|---|-----------------------|
| 11.1.135 | Подъезд к пос. Октябрьский | 2,385 км | город Горячий Ключ | - | полоса |
| 11.1.136 | Подъезд к ст-це Кутаисская | 5,435 км | город Горячий Ключ | - | придорожная полоса |
| 11.1.137 | г. Гулькевичи – г. Кропоткин | 6,979 км | Гулькевичский район | - | придорожная полоса |
| 11.1.138 | г. Гулькевичи – ст-ца Кавказская | 15,310 км | Гулькевичский район | - | придорожная полоса |
| 11.1.139 | г. Гулькевичи – с. Новоукраинское – хут. Шевченко | 33,661 км | Гулькевичский район | - | придорожная полоса |
| 11.1.140 | г. Гулькевичи – хут. Чаплыгин – ст-ца Михайловская | 37,860 км | Гулькевичский район | - | придорожная полоса |
| 11.1.141 | с. Отрадо-Ольгинское – г. Новокубанск – г. Армавир | 14,228 км | Гулькевичский район | - | придорожная полоса |
| 11.1.142 | г. Гулькевичи – ст-ца Скобелевская | 35,985 км | Гулькевичский район | - | придорожная полоса |
| 11.1.143 | г. Гулькевичи – с. Отрадо-Ольгинское – с. Отрадо-Кубанское | 33,696 км | Гулькевичский район | - | придорожная полоса |
| 11.1.144 | хут. Чаплыгин – с. Пушкинское – с. Соколовское | 28,555 км | Гулькевичский район | - | придорожная полоса |
| 11.1.145 | с. Пушкинское – ст-ца Скобелевская | 15,410 км | Гулькевичский район | - | придорожная полоса |
| 11.1.146 | г. Гулькевичи – хут. Крупский | 2,615 км | Гулькевичский район | - | придорожная полоса |
| 11.1.147 | Подъезд к пос. Кубань | 1,463 км | Гулькевичский район | - | придорожная полоса |

| 1 | 2 | 3 | 4 | 5 | 6 |
|----------|------------------------------------------------------------|-----------|---------------------|---|--------------------|
| 11.1.148 | Подъезд к хут. Духовской | 8,195 км | Гулькевичский район | - | придорожная полоса |
| 11.1.149 | Подъезд к с. Николенское | 2,250 км | Гулькевичский район | - | придорожная полоса |
| 11.1.150 | Подъезд к пос. Лесодача | 4,780 км | Гулькевичский район | - | придорожная полоса |
| 11.1.151 | г. Краснодар – г. Ейск | 20,462 км | Динской район | - | придорожная полоса |
| 11.1.152 | г. Краснодар – г. Кропоткин – граница Ставропольского края | 15,115 км | Динской район | - | придорожная полоса |
| 11.1.153 | ст-ца Калининская – ст-ца Новотитаровская | 21,166 км | Динской район | - | придорожная полоса |
| 11.1.154 | ст-ца Воронежская – с. Суворовское – ст-ца Пластуновская | 11,642 км | Динской район | - | придорожная полоса |
| 11.1.155 | ст-ца Динская – пос. Агроном | 11,654 км | Динской район | - | придорожная полоса |
| 11.1.156 | ст-ца Старокорсунская – с. Первореченское | 1,847 км | Динской район | - | придорожная полоса |
| 11.1.157 | пос. Колосистый – хут. Копанской – ст-ца Новотитаровская | 17,993 км | Динской район | - | придорожная полоса |
| 11.1.158 | ст-ца Нововеличковская – с. Долиновское | 10,096 км | Динской район | - | придорожная полоса |
| 11.1.159 | с. Долиновское – пос. Дальний | 1,889 км | Динской район | - | придорожная полоса |
| 11.1.160 | ст-ца Динская – ст-ца Старомышастовская | 21,257 км | Динской район | - | придорожная полоса |
| 11.1.161 | ст-ца Динская – ст-ца Васюринская | 26,722 км | Динской район | - | придорожная полоса |

| 1 | 2 | 3 | 4 | 5 | 6 |
|------------|----------------------------------------------------------------|-----------|---------------|---|--------------------|
| 11.1.1.162 | Магистраль «Дон» – ст-ца Новотитаровская | 15,084 км | Динской район | - | придорожная полоса |
| 11.1.1.163 | Подъезд к ж.-д. ст. Васюринская | 2,653 км | Динской район | - | придорожная полоса |
| 11.1.1.164 | ст-ца Динская – ст-ца Пластуновская | 6,599 км | Динской район | - | придорожная полоса |
| 11.1.1.165 | ст-ца Нововеличковская – ст-ца Воронцовская | 8,845 км | Динской район | - | придорожная полоса |
| 11.1.1.166 | Подъезд к пос. Украинский | 3,272 км | Динской район | - | придорожная полоса |
| 11.1.1.167 | Подъезд к хут. Восточный | 5,835 км | Динской район | - | придорожная полоса |
| 11.1.1.168 | г. Краснодар – г. Ейск | 15,946 км | Ейский район | - | придорожная полоса |
| 11.1.1.169 | г. Ейск – ст-ца Ясенская – ст-ца Копанская – ст-ца Новоминская | 63,755 км | Ейский район | - | придорожная полоса |
| 11.1.1.170 | г. Ейск – ст-ца Камышевская | 41,671 км | Ейский район | - | придорожная полоса |
| 11.1.1.171 | ст-ца Ясенская – пос. Ясенская Переправа | 15,126 км | Ейский район | - | придорожная полоса |
| 11.1.1.172 | хут. Приазовка – с. Воронцовка – ст-ца Должанская | 30,223 км | Ейский район | - | придорожная полоса |
| 11.1.1.173 | Подъезд к пос. Советский | 10,195 км | Ейский район | - | придорожная полоса |
| 11.1.1.174 | Подъезд к пос. Заводской | 17,000 км | Ейский район | - | придорожная полоса |
| 11.1.1.175 | Подъезд к пос. Мирный | 4,989 км | Ейский район | - | придорожная полоса |

| 1 | 2 | 3 | 4 | 5 | 6 |
|----------|------------------------------------------------------------|-----------|------------------|---|-----------------------|
| 11.1.176 | Подъезд к пос. Степной | 6,901 км | Ейский район | - | придорожная полоса |
| 11.1.177 | Подъезд к пос. Пролетарский | 2,879 км | Ейский район | - | придорожная полоса |
| 11.1.178 | Подъезд к пос. Симоновка | 3,124 км | Ейский район | - | придорожная полоса |
| 11.1.179 | Подъезд к пос. Братский | 5,572 км | Ейский район | - | придорожная полоса |
| 11.1.180 | Подъезд к пос. Первомайский | 2,384 км | Ейский район | - | придорожная полоса |
| 11.1.181 | г. Краснодар – г. Кропоткин – граница Ставропольского края | 50,776 км | Кавказский район | - | придорожная полоса |
| 11.1.182 | ст-ца Тбилисская – г. Кропоткин | 19,172 км | Кавказский район | - | придорожная полоса |
| 11.1.183 | г. Гулькевичи – ст-ца Кавказская | 2,127 км | Кавказский район | - | придорожная полоса |
| 11.1.184 | г. Кропоткин – ст-ца Темужбекская | 27,130 км | Кавказский район | - | придорожная полоса |
| 11.1.185 | ст-ца Кавказская – ст-ца Новопокровская | 30,975 км | Кавказский район | - | придорожная полоса |
| 11.1.186 | г. Кропоткин – хут. Лосево – пос. Степной | 18,680 км | Кавказский район | - | придорожная полоса |
| 11.1.187 | Магистраль «Кавказ» – хут. Лосево | 12,847 км | Кавказский район | - | придорожная полоса |
| 11.1.188 | пос. Возрождение – пос. Мирской | 8,070 км | Кавказский район | - | придорожная полоса |
| 11.1.189 | Подъезд к ст-це Казанская | 4,550 км | Кавказский район | - | придорожная полоса |

| 1 | 2 | 3 | 4 | 5 | 6 |
|----------|----------------------------------------------------------------|-----------|-------------------|---|--------------------|
| 11.1.190 | Западный обход ст-цы Кавказская | 3,517 км | Кавказский район | - | придорожная полоса |
| 11.1.191 | Подъезд к хут. Черномуровский | 8,346 км | Кавказский район | - | придорожная полоса |
| 11.1.192 | Подъезд к пос. Пролетарский | 2,000 км | Кавказский район | - | придорожная полоса |
| 11.1.193 | Подъезд к пос. Красноармейский | 8,455 км | Кавказский район | - | придорожная полоса |
| 11.1.194 | Подъезд к пос. Мирской | 2,000 км | Кавказский район | - | придорожная полоса |
| 11.1.195 | г. Гулькевичи – г. Кропоткин | 2,265 км | Кавказский район | - | придорожная полоса |
| 11.1.196 | г. Тимашевск – ст-ца Полтавская | 17,252 км | Калининский район | - | придорожная полоса |
| 11.1.197 | ст-ца Калининская – ст-ца Новотитаровская | 20,383 км | Калининский район | - | придорожная полоса |
| 11.1.198 | ст-ца Полтавская – ст-ца Чебургольская – ст-ца Гривенская | 7,503 км | Калининский район | - | придорожная полоса |
| 11.1.199 | ст-ца Полтавская – ст-ца Новониколаевская – хут. Пригибский | 42,820 км | Калининский район | - | придорожная полоса |
| 11.1.200 | ст-ца Роговская – хут. Гречаная Балка – ст-ца Новониколаевская | 22,705 км | Калининский район | - | придорожная полоса |
| 11.1.201 | ст-ца Нововеличковская – с. Долиновское | 2,366 км | Калининский район | - | придорожная полоса |
| 11.1.202 | ст-ца Калининская – ст-ца Новониколаевская | 35,030 км | Калининский район | - | придорожная полоса |

| 1 | 2 | 3 | 4 | 5 | 6 |
|----------|----------------------------------------------------------------------|-----------|-------------------|---|--------------------|
| 11.1.203 | Подъезд к ж.-д ст. Величковка | 0,642 км | Калининский район | - | придорожная полоса |
| 11.1.204 | хут. Гречаная Балка – хут. Могуоровка | 17,745 км | Калининский район | - | придорожная полоса |
| 11.1.205 | Подъезд к с. Гришковское | 5,713 км | Калининский район | - | придорожная полоса |
| 11.1.206 | Подъезд к ст-це Андреевская | 10,602 км | Калининский район | - | придорожная полоса |
| 11.1.207 | Подъезд к хут. Джумаиловка | 1,560 км | Калининский район | - | придорожная полоса |
| 11.1.208 | Подъезд к пос. Рогачевский | 1,667 км | Калининский район | - | придорожная полоса |
| 11.1.209 | Подъезд к пос. Мирный | 1,977 км | Калининский район | - | придорожная полоса |
| 11.1.210 | хут. Гречаная Балка – хут. Редант | 8,600 км | Калининский район | - | придорожная полоса |
| 11.1.211 | с. Долиновское – пос. Дальний | 5,848 км | Калининский район | - | придорожная полоса |
| 11.1.212 | г. Краснодар – г. Ейск | 56,474 км | Каневской район | - | придорожная полоса |
| 11.1.213 | ст-ца Стародеревянковская – ст-ца Ленинградская – ст-ца Кисляковская | 14,150 км | Каневской район | - | придорожная полоса |
| 11.1.214 | г. Ейск – ст-ца Ясенская – ст-ца Копанская – ст-ца Новоминская | 30,695 км | Каневской район | - | придорожная полоса |
| 11.1.215 | ст-ца Каневская – ст-ца Березанская | 42,775 км | Каневской район | - | придорожная полоса |
| 11.1.216 | ст-ца Каневская – ст-ца Бриньковская | 32,285 км | Каневской район | - | придорожная полоса |

| 1 | 2 | 3 | 4 | 5 | 6 |
|----------|-----------------------------------------------------------|-----------|-------------------|---|--------------------|
| | – пос. Приморский | | | | полоса |
| 11.1.217 | ст-ца Каневская – хут. Большие Челбасы – хут. Мигуты | 21,115 км | Каневской район | - | придорожная полоса |
| 11.1.218 | ст-ца Стародеревянкковская – ст-ца Новодеревянкковская | 38,790 км | Каневской район | - | придорожная полоса |
| 11.1.219 | Западный обход ст-цы Каневская | 17,350 км | Каневской район | - | придорожная полоса |
| 11.1.220 | Подъезд к ст-це Каневская | 3,392 км | Каневской район | - | придорожная полоса |
| 11.1.221 | ст-ца Новодеревянкковская – хут. Албаши | 12,855 км | Каневской район | - | придорожная полоса |
| 11.1.222 | ст-ца Привольная – хут. Труд | 15,346 км | Каневской район | - | придорожная полоса |
| 11.1.223 | Подъезд к хут. Добровольный | 9,518 км | Каневской район | - | придорожная полоса |
| 11.1.224 | Подъезд к пос. Красногвардеец | 10,665 км | Каневской район | - | придорожная полоса |
| 11.1.225 | хут. Ударный – ст-ца Александровская | 9,367 км | Каневской район | - | придорожная полоса |
| 11.1.226 | Подъезд к ст-це Александровская | 4,555 км | Каневской район | - | придорожная полоса |
| 11.1.227 | Подъезд к хут. Раздольный | 1,269 км | Каневской район | - | придорожная полоса |
| 11.1.228 | ст-ца Чепигинская – пос. Лебяжий Остров | 0,477 км | Каневской район | - | придорожная полоса |
| 11.1.229 | ст-ца Челбасская – ст-ца Крыловская – ст-ца Ленинградская | 1,270 км | Каневской район | - | придорожная полоса |
| 11.1.230 | г. Кореновск – г. Тимашевск | 27,053 км | Кореновский район | - | придорожная |

| 1 | 2 | 3 | 4 | 5 | 6 |
|----------|----------------------------------------------------------------|-----------|-------------------|---|-----------------------|
| 11.1.231 | пос. Комсомольский – хут. Анапский | 32,165 км | Кореновский район | - | придорожная полоса |
| 11.1.232 | г. Кореновск – ст-ца Платнировская | 11,986 км | Кореновский район | - | придорожная полоса |
| 11.1.233 | ст-ца Платнировская – ст-ца Сергиевская – ст-ца Дядьковская | 33,592 км | Кореновский район | - | придорожная полоса |
| 11.1.234 | г. Кореновск – хут. Бураковский | 10,125 км | Кореновский район | - | придорожная полоса |
| 11.1.235 | Подъезд к г. Кореновск | 4,761 км | Кореновский район | - | придорожная полоса |
| 11.1.236 | Подъезд к ст-це Сергиевская | 13,891 км | Кореновский район | - | придорожная полоса |
| 11.1.237 | Подъезд к ст-це Дядьковская | 2,705 км | Кореновский район | - | придорожная полоса |
| 11.1.238 | г. Кореновск – хут. Казаче-Малеваный – ст-ца Журавская | 19,632 км | Кореновский район | - | придорожная полоса |
| 11.1.239 | Подъезд к хут. Левченко | 1,724 км | Кореновский район | - | придорожная полоса |
| 11.1.240 | Подъезд к хут. Пролетарский | 12,310 км | Кореновский район | - | придорожная полоса |
| 11.1.241 | Подъезд к с. Братковское | 18,144 км | Кореновский район | - | придорожная полоса |
| 11.1.242 | Подъезд к пос. Песчаный | 8,182 км | Кореновский район | - | придорожная полоса |
| 11.1.243 | Подъезд к пос. Южный | 3,956 км | Кореновский район | - | придорожная полоса |
| 11.1.244 | ст-ца Журавская – г. Тихорецк | 5,949 км | Кореновский район | - | придорожная полоса |

| 1 | 2 | 3 | 4 | 5 | 6 |
|----------|---------------------------------------------------------------------|-----------|--------------------------|---|-----------------------|
| 11.1.245 | ст-ца Новоджерелиевская – ст-ца Брюховецкая – ст-ца Батуриная | 0,993 км | Короновский район | - | придорожная полоса |
| 11.1.246 | г.Краснодар – г.Темрюк – хут. Белый | 56,430 км | Красноармейский район | - | придорожная полоса |
| 11.1.247 | г. Тимашевск – ст-ца Полтавская | 38,553 км | Красноармейский район | - | придорожная полоса |
| 11.1.248 | ст-ца Новомышастовская – ст-ца Федоровская – ст-ца Холмская | 13,026 км | Красноармейский район | - | придорожная полоса |
| 11.1.249 | ст-ца Полтавская – ст-ца Чебургольская – ст-ца Гривенская | 38,462 км | Красноармейский район | - | придорожная полоса |
| 11.1.250 | ст-ца Полтавская – ст-ца Новониколаевская – хут. Пригибский | 18,415 км | Красноармейский район | - | придорожная полоса |
| 11.1.251 | хут. Трудобеликовский – ст-ца Полтавская | 14,410 км | Красноармейский район | - | придорожная полоса |
| 11.1.252 | Подъезд к ст-це Полтавская | 14,232 км | Красноармейский район | - | придорожная полоса |
| 11.1.253 | ст-ца Старонижестеблиевская – ст-ца Ивановская | 12,977 км | Красноармейский район | - | придорожная полоса |
| 11.1.254 | пос. Полтавский – пос. Красный Лес | 22,745 км | Красноармейский район | - | придорожная полоса |
| 11.1.255 | пос. Водный – пос. Октябрьский | 7,639 км | Красноармейский район | - | придорожная полоса |
| 11.1.256 | ст-ца Старонижестеблиевская – ст-ца Староджерелиевская | 17,172 км | Красноармейский район | - | придорожная полоса |

| 1 | 2 | 3 | 4 | 5 | 6 |
|----------|------------------------------------------------------------------------|-----------|---------------------------------|---|--------------------|
| 11.1.257 | хут. Трудобеликовский – хут. Тиховский | 11,219 км | Красноармейский район | - | придорожная полоса |
| 11.1.258 | Подъезд к пос. Элитный | 3,730 км | Красноармейский район | - | придорожная полоса |
| 11.1.259 | Подъезд к хут. Колос | 2,152 км | Красноармейский район | - | придорожная полоса |
| 11.1.260 | Подъезд к хут. Протичка | 6,720 км | Красноармейский район | - | придорожная полоса |
| 11.1.261 | Подъезд к ст-це Марьянская | 1,739 км | Красноармейский район | - | придорожная полоса |
| 11.1.262 | Подъезд к хут. Протоцкие | 5,224 км | Красноармейский район | - | придорожная полоса |
| 11.1.263 | Подъезд к пос. Рисоопытный | 0,727 км | Красноармейский район | - | придорожная полоса |
| 11.1.264 | Подъезд к пос. Дружный | 2,202 км | Красноармейский район | - | придорожная полоса |
| 11.1.265 | Подъезд к пос. Казачий Ерик | 4,342 км | Красноармейский район | - | придорожная полоса |
| 11.1.266 | г. Краснодар – г. Ейск | 8,538 км | городской округ город Краснодар | - | придорожная полоса |
| 11.1.267 | г. Темрюк – г. Краснодар – г. Кропоткин – граница Ставропольского края | 22,715 км | городской округ город Краснодар | - | придорожная полоса |
| 11.1.268 | г. Краснодар – г. Темрюк – хут. Белый | 6,072 км | городской округ город Краснодар | - | придорожная полоса |
| 11.1.269 | Западный подъезд к г. Краснодар | 24,163 км | городской округ город Краснодар | - | придорожная полоса |
| 11.1.270 | пос. Колосистый – хут. Колпанской – | 16,275 км | городской округ | - | придорожная |

| 1 | 2 | 3 | 4 | 5 | 6 |
|----------|------------------------------------------------------------------|-----------|------------------------------------|---|-----------------------|
| | ст-ца Новотитаровская | | город Краснодар | | полоса |
| 11.1.271 | пос. Северный – пос. Колосистый | 6,717 км | городской округ город Краснодар | - | придорожная полоса |
| 11.1.272 | Подъезд к пос. Лорис | 0,925 км | городской округ город Краснодар | - | придорожная полоса |
| 11.1.273 | Подъезд к пос. Дружелюбный | 3,957 км | городской округ город Краснодар | - | придорожная полоса |
| 11.1.274 | Подъезд к пос. Пригородный | 6,553 км | городской округ город Краснодар | - | придорожная полоса |
| 11.1.275 | Подъезд к пос. Лазурный | 2,109 км | городской округ город Краснодар | - | придорожная полоса |
| 11.1.276 | ст-ца Динская – пос. Агроном | 5,453 км | городской округ город Краснодар | - | придорожная полоса |
| 11.1.277 | ст-ца Старокорсунская – с. Первореченское | 7,210 км | городской округ город Краснодар | - | придорожная полоса |
| 11.1.278 | Подъезд к ж.-д. ст. Васюринская | 2,988 км | городской округ город Краснодар | - | придорожная полоса |
| 11.1.279 | ст-ца Ленинградская – хут. Белый – ст-ца Октябрьская | 1,277 км | Крыловский район | - | придорожная полоса |
| 11.1.280 | ст-ца Октябрьская – ст-ца Павловская – ст-ца Новоластуновская | 10,673 км | Крыловский район | - | придорожная полоса |
| 11.1.281 | ст-ца Куцевская – ст-ца Кугоейская – хут. Сиротино | 24,865 км | Крыловский район | - | придорожная полоса |
| 11.1.282 | ст-ца Новосергиевская – ст-ца Нововиановская | 20,446 км | Крыловский район | - | придорожная полоса |
| 11.1.283 | Магистраль «Дон» - ст-ца Крыловская | 12,318 км | Крыловский район | - | придорожная полоса |
| 11.1.284 | ст-ца Крыловская – | 30,588 км | Крыловский район | - | придорожная полоса |

| 1 | 2 | 3 | 4 | 5 | 6 |
|----------|---------------------------------------------------------------------------|-----------|------------------|---|-----------------------|
| | ст-ца Новопашковская – хут. Тверской | | | | полоса |
| 11.1.285 | ст-ца Крыловская – с. Шевченковское | 29,257 км | Крыловский район | - | придорожная полоса |
| 11.1.286 | ст-ца Новопашковская – ст-ца Кугоейская | 14,406 км | Крыловский район | - | придорожная полоса |
| 11.1.287 | ст-ца Крыловская – ст-ца Новосергиевская | 13,096 км | Крыловский район | - | придорожная полоса |
| 11.1.288 | Подъезд к ж.-д. ст. Крыловская | 1,369 км | Крыловский район | - | придорожная полоса |
| 11.1.289 | пос. Темп – пос. Решетиловский | 24,441 км | Крыловский район | - | придорожная полоса |
| 11.1.290 | ст-ца Крыловская – пос. Запрудный | 4,833 км | Крыловский район | - | придорожная полоса |
| 11.1.291 | хут. Тверской – хут. Лобова Балка | 8,090 км | Крыловский район | - | придорожная полоса |
| 11.1.292 | Подъезд к ст-це Новосергиевская | 6,891 км | Крыловский район | - | придорожная полоса |
| 11.1.293 | хут. Тверской – хут. Балко-Грузский (до границы с Ростовской областью) | 3,671 км | Крыловский район | - | придорожная полоса |
| 11.1.294 | г. Крымск – с. Джигинка | 50,969 км | Крымский район | - | придорожная полоса |
| 11.1.295 | Андреева Гора – ст-ца Варениковская – г. Анапа | 13,744 км | Крымский район | - | придорожная полоса |
| 11.1.296 | г. Славянск-на-Кубани – г. Крымск | 26,351 км | Крымский район | - | придорожная полоса |
| 11.1.297 | ст-ца Троицкая – ст-ца Федоровская | 11,144 км | Крымский район | - | придорожная полоса |
| 11.1.298 | хут. Новотроицкий – хут. Евсеевский | 23,616 км | Крымский район | - | придорожная полоса |

| 1 | 2 | 3 | 4 | 5 | 6 |
|----------|------------------------------------------------------------|-----------|----------------|---|-----------------------|
| | – ст-ца Троицкая | | | | полоса |
| 11.1.299 | с. Киевское – хут. Даманка | 17,310 км | Крымский район | - | придорожная полоса |
| 11.1.300 | г. Крымск – хут. Аккерменка | 30,172 км | Крымский район | - | придорожная полоса |
| 11.1.301 | г. Крымск – хут. Черноморский | 15,009 км | Крымский район | - | придорожная полоса |
| 11.1.302 | хут. Павловский – хут. Садовый | 7,967 км | Крымский район | - | придорожная полоса |
| 11.1.303 | с. Экономическое – ст-ца Нижнебаканская | 19,798 км | Крымский район | - | придорожная полоса |
| 11.1.304 | ст-ца Варениковская – хут. Школьный | 13,125 км | Крымский район | - | придорожная полоса |
| 11.1.305 | хут. Новоукраинский – хут. Армянский | 5,807 км | Крымский район | - | придорожная полоса |
| 11.1.306 | хут. Новоукраинский – с. Мерчанское – хут. Ястребовский | 11,559 км | Крымский район | - | придорожная полоса |
| 11.1.307 | Подъезд к ст-це Неберджаевская | 6,338 км | Крымский район | - | придорожная полоса |
| 11.1.308 | Подъезд к хут. Новокрымский | 4,994 км | Крымский район | - | придорожная полоса |
| 11.1.309 | с. Киевское – хут. Ленинский | 5,968 км | Крымский район | - | придорожная полоса |
| 11.1.310 | Подъезд к хут. Непиль | 5,422 км | Крымский район | - | придорожная полоса |
| 11.1.311 | Подъезд к хут. Красный | 3,772 км | Крымский район | - | придорожная полоса |
| 11.1.312 | хут. Веселый – хут. Мова | 3,197 км | Крымский район | - | придорожная полоса |

| 1 | 2 | 3 | 4 | 5 | 6 |
|----------|-------------------------------------------------------|-----------|--------------------|---|-----------------------|
| 11.1.313 | Подъезд к хут. Верхняя Ставрополька | 3,249 км | Крымский район | - | придорожная полоса |
| 11.1.314 | хут. Плавненский – хут. Ольховский | 7,087 км | Крымский район | - | придорожная полоса |
| 11.1.315 | Подъезд к мемориалу «Сопка Героев» | 1,027 км | Крымский район | - | придорожная полоса |
| 11.1.316 | с. Фадеево – хут. Чекон | 0,611 км | Крымский район | - | придорожная полоса |
| 11.1.317 | г. Усть-Лабинск – г. Лабинск – ст-ца Упорная | 81,660 км | Курганинский район | - | придорожная полоса |
| 11.1.318 | г. Армавир – г. Курганинск | 21,430 км | Курганинский район | - | придорожная полоса |
| 11.1.319 | ст-ца Тбилисская – ст-ца Воздвиженская | 5,992 км | Курганинский район | - | придорожная полоса |
| 11.1.320 | г. Гулькевичи – хут. Чаплыгин – ст-ца Михайловская | 19,025 км | Курганинский район | - | придорожная полоса |
| 11.1.321 | г. Курганинск – аул Кошехабль | 3,945 км | Курганинский район | - | придорожная полоса |
| 11.1.322 | ст-ца Родниковская – ст-ца Новоалексеевская | 25,692 км | Курганинский район | - | придорожная полоса |
| 11.1.323 | хут. Кочергин – пос. Степной | 12,433 км | Курганинский район | - | придорожная полоса |
| 11.1.324 | пос. Октябрьский – пос. Восточный | 8,915 км | Курганинский район | - | придорожная полоса |
| 11.1.325 | ст-ца Петропавловская – пос. Первомайский | 12,741 км | Курганинский район | - | придорожная полоса |
| 11.1.326 | ст-ца Михайловская – хут. Южный | 11,863 км | Курганинский район | - | придорожная полоса |

| 1 | 2 | 3 | 4 | 5 | 6 |
|----------|---------------------------------------------------------------------------|-----------|--------------------|---|---------------------------------|
| 11.1.327 | Подъезд к хут. Светлая Заря | 5,507 км | Курганинский район | - | полоса придорожная полоса |
| 11.1.328 | Подъезд к ст-це Михайловская | 0,875 км | Курганинский район | - | придорожная полоса |
| 11.1.329 | ст-ца Михайловская – пос. Красный | 8,065 км | Курганинский район | - | придорожная полоса |
| 11.1.330 | Подъезд к пос. Мира | 4,652 км | Курганинский район | - | придорожная полоса |
| 11.1.331 | Подъезд к пос. Красное Поле | 1,043 км | Курганинский район | - | придорожная полоса |
| 11.1.332 | ст-ца Стародеревяновская – ст-ца Ленинградская – ст-ца Кисляковская | 17,390 км | Кущевский район | - | придорожная полоса |
| 11.1.333 | ст-ца Староминская – ст-ца Кущевская | 30,892 км | Кущевский район | - | придорожная полоса |
| 11.1.334 | ст-ца Кущевская – ст-ца Кугоейская – хут. Сиротино | 23,492 км | Кущевский район | - | придорожная полоса |
| 11.1.335 | ст-ца Шкуринская – хут. Красная Поляна | 11,237 км | Кущевский район | - | придорожная полоса |
| 11.1.336 | с. Алексеевское – с. Полтавченское | 27,269 км | Кущевский район | - | придорожная полоса |
| 11.1.337 | с. Красное – хут. Средние Чубурки | 20,742 км | Кущевский район | - | придорожная полоса |
| 11.1.338 | с. Ильинское – с. Полтавченское | 31,682 км | Кущевский район | - | придорожная полоса |
| 11.1.339 | Подъезд к ст-це Кущевская | 6,820 км | Кущевский район | - | придорожная полоса |

| 1 | 2 | 3 | 4 | 5 | 6 |
|----------|-----------------------------------------------------------------------|-----------|-----------------|---|--------------------|
| 11.1.340 | ст-ца Кушевская – хут. Пролетарский | 23,971 км | Кушевский район | - | придорожная полоса |
| 11.1.341 | ст-ца Кушевская – хут. Большая Лопатина | 2,906 км | Кушевский район | - | придорожная полоса |
| 11.1.342 | Подъезд к хут. Глебовка | 28,218 км | Кушевский район | - | придорожная полоса |
| 11.1.343 | Подъезд к пос. Комсомольский | 14,666 км | Кушевский район | - | придорожная полоса |
| 11.1.344 | Подъезд к хут. Цукерова Балка | 3,076 км | Кушевский район | - | придорожная полоса |
| 11.1.345 | Подъезд к хут. Куликовский | 0,464 км | Кушевский район | - | придорожная полоса |
| 11.1.346 | г. Лабинск – пгт Мостовской – граница Карачаево-Черкесской Республики | 26,565 км | Лабинский район | - | придорожная полоса |
| 11.1.347 | г. Усть-Лабинск – г. Лабинск – ст-ца Упорная | 50,095 км | Лабинский район | - | придорожная полоса |
| 11.1.348 | ст-ца Оградная – ст-ца Спокойная – с. Гофицкое | 10,180 км | Лабинский район | - | придорожная полоса |
| 11.1.349 | Северный подъезд г. Лабинск | 1,595 км | Лабинский район | - | придорожная полоса |
| 11.1.350 | ст-ца Зассовская – ст-ца Ахметовская | 33,980 км | Лабинский район | - | придорожная полоса |
| 11.1.351 | ст-ца Вознесенская – хут. Первая Синюха | 16,816 км | Лабинский район | - | придорожная полоса |
| 11.1.352 | ст-ца Владимирская – хут. Веселый | 16,168 км | Лабинский район | - | придорожная полоса |
| 11.1.353 | ст-ца Вознесенская – хут. Харьковский | 14,364 км | Лабинский район | - | придорожная полоса |

| 1 | 2 | 3 | 4 | 5 | 6 |
|----------|--------------------------------------------------------------------------|-----------|---------------------|---|-----------------------|
| 11.1.354 | г. Лабинск – пос. Луч | 6,989 км | Лабинский район | - | придорожная полоса |
| 11.1.355 | ст-ца Ахметовская – ст-ца Чернореченская | 1,520 км | Лабинский район | - | придорожная полоса |
| 11.1.356 | Подъезд к пос. Прохладный | 2,971 км | Лабинский район | - | придорожная полоса |
| 11.1.357 | Подъезд к пос. Красный | 6,360 км | Лабинский район | - | придорожная полоса |
| 11.1.358 | ст-ца Вознесенская – хут. Хачивань | 7,385 км | Лабинский район | - | придорожная полоса |
| 11.1.359 | Подъезд к хут. Северный | 6,066 км | Лабинский район | - | придорожная полоса |
| 11.1.360 | ст-ца Стародеревянкская – ст-ца Ленинградская – ст-ца Кисляковская | 38,870 км | Ленинградский район | - | придорожная полоса |
| 11.1.361 | ст-ца Староминская – ст-ца Ленинградская – ст-ца Павловская | 38,223 км | Ленинградский район | - | придорожная полоса |
| 11.1.362 | ст-ца Челбасская – ст-ца Крыловская – ст-ца Ленинградская | 35,255 км | Ленинградский район | - | придорожная полоса |
| 11.1.363 | ст-ца Ленинградская – хут. Белый – ст-ца Октябрьская | 19,807 км | Ленинградский район | - | придорожная полоса |
| 11.1.364 | ст-ца Ленинградская – ст-ца Новолатиновская | 16,972 км | Ленинградский район | - | придорожная полоса |
| 11.1.365 | пос. Лаштованный – пос. Образцовый – ст-ца Крыловская | 30,599 км | Ленинградский район | - | придорожная полоса |
| 11.1.366 | пос. Первомайский – пос. Звезда | 9,438 км | Ленинградский район | - | придорожная полоса |

| 1 | 2 | 3 | 4 | 5 | 6 |
|----------|-----------------------------------------------------------------------|-----------|---------------------|---|--------------------|
| 11.1.367 | хут. Андрющенко – хут. Краснострелецкий | 5,698 км | Ленинградский район | - | полоса |
| 11.1.368 | Подъезд к пос. Бичевый | 9,884 км | Ленинградский район | - | придорожная полоса |
| 11.1.369 | Подъезд к пос. Уманский | 4,958 км | Ленинградский район | - | придорожная полоса |
| 11.1.370 | Подъезд к хут. Ромашки | 5,803 км | Ленинградский район | - | придорожная полоса |
| 11.1.371 | Подъезд к хут. Коржи | 7,886 км | Ленинградский район | - | придорожная полоса |
| 11.1.372 | Подъезд к хут. Куликовский | 2,745 км | Ленинградский район | - | придорожная полоса |
| 11.1.373 | пос. Октябрьский – хут. Березанский | 10,189 км | Ленинградский район | - | придорожная полоса |
| 11.1.374 | Подъезд к хут. Западный | 4,188 км | Ленинградский район | - | придорожная полоса |
| 11.1.375 | пос. Звезда – пос. Зерновой | 2,533 км | Ленинградский район | - | придорожная полоса |
| 11.1.376 | г. Лабинск – пгт Мостовской – граница Карачаево-Черкесской Республики | 47,255 км | Мостовский район | - | придорожная полоса |
| 11.1.377 | ст-ца Ярославская – с. Унароково | 21,507 км | Мостовский район | - | придорожная полоса |
| 11.1.378 | Подъезд к ст-це Костромская | 11,780 км | Мостовский район | - | придорожная полоса |
| 11.1.379 | пгт Мостовской – аул Ходзь | 15,258 км | Мостовский район | - | придорожная полоса |

| 1 | 2 | 3 | 4 | 5 | 6 |
|----------|------------------------------------------------------------------------|-----------|---------------------|---|-----------------------|
| 11.1.380 | ст-ца Ярославская – ст-ца Махошевская | 8,837 км | Мостовский район | - | придорожная полоса |
| 11.1.381 | хут. Первомайский – с. Беноково | 7,818 км | Мостовский район | - | придорожная полоса |
| 11.1.382 | пгт Мостовской – ст-ца Хамкетинская | 31,011 км | Мостовский район | - | придорожная полоса |
| 11.1.383 | пгт Мостовской – ст-ца Баговская – пос. Узловой | 38,784 км | Мостовский район | - | придорожная полоса |
| 11.1.384 | пгт Псебай – пос. Перевалка | 9,560 км | Мостовский район | | придорожная полоса |
| 11.1.385 | ст-ца Губская – ст-ца Баракаевская | 5,957 км | Мостовский район | - | придорожная полоса |
| 11.1.386 | Подъезд к пос. Восточный | 5,978 км | Мостовский район | - | придорожная полоса |
| 11.1.387 | г. Армавир – ст-ца Отрадная | 44,598 км | Новокубанский район | - | придорожная полоса |
| 11.1.388 | г. Армавир – г. Курганинск | 11,230 км | Новокубанский район | - | придорожная полоса |
| 11.1.389 | г. Армавир – ст-ца Николаевская | 5,335 км | Новокубанский район | - | придорожная полоса |
| 11.1.390 | с. Отрадо-Ольгинское – г. Новокубанск – г. Армавир | 20,900 км | Новокубанский район | - | придорожная полоса |
| 11.1.391 | ст-ца Советская – аул Урупский | 5,400 км | Новокубанский район | - | придорожная полоса |
| 11.1.392 | г. Новокубанск – хут. Красная Звезда – граница Ставропольского края | 21,935 км | Новокубанский район | - | придорожная полоса |
| 11.1.393 | Подъезд к г. Новокубанск | 9,940 км | Новокубанский район | - | придорожная полоса |

| 1 | 2 | 3 | 4 | 5 | 6 |
|----------|-----------------------------------------------------------|-----------|----------------------|---|--------------------|
| 11.1.394 | Подъезд к пос. Глубокий | 7,485 км | Новокубанский район | - | придорожная полоса |
| 11.1.395 | хут. Ляпино – с. Камышеваха | 24,890 км | Новокубанский район | - | придорожная полоса |
| 11.1.396 | пос. Прикубанский – хут. Горькая Балка | 16,280 км | Новокубанский район | - | придорожная полоса |
| 11.1.397 | Подъезд к центральной усадьбе ОПХ «Ленинский Путь» | 4,098 км | Новокубанский район | - | придорожная полоса |
| 11.1.398 | Подъезд к ст-це Косякинская | 13,578 км | Новокубанский район | - | придорожная полоса |
| 11.1.399 | Подъезд к пос. Восход | 3,576 км | Новокубанский район | - | придорожная полоса |
| 11.1.400 | Подъезд к пос. Прогресс | 1,963 км | Новокубанский район | - | придорожная полоса |
| 11.1.401 | Подъезд к хут. Кирова | 1,652 км | Новокубанский район | - | придорожная полоса |
| 11.1.402 | хут. Родниковский – пос. Южный | 9,500 км | Новокубанский район | - | придорожная полоса |
| 11.1.403 | Подъезд № 1 к ст-це Бесскорбная | 1,797 км | Новокубанский район | - | придорожная полоса |
| 11.1.404 | Подъезд № 2 к ст-це Бесскорбная | 1,222 км | Новокубанский район | - | придорожная полоса |
| 11.1.405 | пос. Прикубанский – ст-ца Прочноокопская | 3,695 км | Новокубанский район | - | придорожная полоса |
| 11.1.406 | г. Тихорецк – с. Белая Глина – граница Ростовской области | 29,305 км | Новопокровский район | - | придорожная полоса |
| 11.1.407 | ст-ца Кавказская – ст-ца Новопокровская | 34,670 км | Новопокровский район | - | придорожная полоса |

| 1 | 2 | 3 | 4 | 5 | 6 |
|----------|-----------------------------------------------------------------|-----------|---------------------------------------|---|-----------------------|
| 11.1.408 | с. Белая Глина – ст-ца Ильинская | 15,405 км | Новопокровский район | - | придорожная полоса |
| 11.1.409 | ст-ца Новопокровская – ст-ца Плоская | 31,016 км | Новопокровский район | - | придорожная полоса |
| 11.1.410 | пос. Урожайный – хут. Балка Грузская | 2,047 км | Новопокровский район | - | придорожная полоса |
| 11.1.411 | пос. Кубанский – ст-ца Калниболотская – пос. Первомайский | 44,701 км | Новопокровский район | - | придорожная полоса |
| 11.1.412 | пос. Заря – ст-ца Новоивановская – ст-ца Плоская | 25,182 км | Новопокровский район | - | придорожная полоса |
| 11.1.413 | Подъезд к пос. Вперед | 5,000 км | Новопокровский район | - | придорожная полоса |
| 11.1.414 | Подъезд к с. Горькая Балка | 5,100 км | Новопокровский район | - | придорожная полоса |
| 11.1.415 | Подъезд к пос. Новопокровский | 2,291 км | Новопокровский район | - | придорожная полоса |
| 11.1.416 | пос. Мирный – пос. Восход | 15,151 км | Новопокровский район | - | придорожная полоса |
| 11.1.417 | пос. Малокубанский – пос. Северный | 5,361 км | Новопокровский район | - | придорожная полоса |
| 11.1.418 | с. Юровка – ст-ца Раевская – г. Новороссийск | 24,984 км | городской округ город Новороссийск | - | придорожная полоса |
| 11.1.419 | г. Новороссийск – с. Широкая Балка | 8,584 км | городской округ город Новороссийск | - | придорожная полоса |
| 11.1.420 | Подъезд к г. Новороссийск | 3,840 км | городской округ город Новороссийск | - | придорожная полоса |
| 11.1.421 | с. Кирилловка – с. Гайдук | 2,760 км | городской округ | - | придорожная |

| 1 | 2 | 3 | 4 | 5 | 6 |
|----------|---------------------------------------------------|-----------|--------------------------------------|---|-----------------------|
| 11.1.422 | Подъезд к ж.-д. ст. Гайдук | 3,215 км | город Новоросийск | - | полоса |
| 11.1.423 | Подъезд к с. Абрау-Дюрсо | 14,205 км | городской округ город Новоросийск | - | придорожная полоса |
| 11.1.424 | с. Абрау-Дюрсо – с. Большие Хутора | 4,144 км | городской округ город Новоросийск | - | придорожная полоса |
| 11.1.425 | г. Новоросийск – мемориал «Долина Смерти» | 7,835 км | городской округ город Новоросийск | - | придорожная полоса |
| 11.1.426 | Подъезд к ст-це Раевская | 5,926 км | городской округ город Новоросийск | - | придорожная полоса |
| 11.1.427 | Подъезд к с. Южная Озеревка | 3,988 км | городской округ город Новоросийск | - | придорожная полоса |
| 11.1.428 | Подъезд к хут. Победа | 0,997 км | городской округ город Новоросийск | - | придорожная полоса |
| 11.1.429 | г. Армавир – ст-ца Отрадная | 26,290 км | Отрадненский район | - | придорожная полоса |
| 11.1.430 | ст-ца Отрадная – ст-ца Спокойная – с. Гофицкое | 48,625 км | Отрадненский район | - | придорожная полоса |
| 11.1.431 | ст-ца Отрадная – граница Ставропольского края | 25,990 км | Отрадненский район | - | придорожная полоса |
| 11.1.432 | ст-ца Удобная – хут. Зеленчук Мостовой | 26,000 км | Отрадненский район | - | придорожная полоса |
| 11.1.433 | хут. Чайкин – с. Гусаровское – хут. Тракторный | 29,319 км | Отрадненский район | - | придорожная полоса |
| 11.1.434 | ст-ца Отрадная – ст-ца Удобная – хут. Ильич | 42,570 км | Отрадненский район | - | придорожная полоса |
| 11.1.435 | хут. Саньков – хут. Лазарчук | 7,214 км | Отрадненский район | - | придорожная полоса |

| 1 | 2 | 3 | 4 | 5 | 6 |
|----------|--------------------------------------------|-----------|-------------------|---|---------------------------------|
| 11.1.436 | ст-ца Отрадная – ст-ца Подгорная Синюха | 25,359 км | Отраденский район | - | полоса придорожная полоса |
| 11.1.437 | хут. Солдатская Балка – пос. Маяк | 7,547 км | Отраденский район | - | придорожная полоса |
| 11.1.438 | ст-ца Спокойная – ст-ца Надежная | 6,508 км | Отраденский район | - | придорожная полоса |
| 11.1.439 | Подъезд к аэропорту ст-цы Отрадная | 1,997 км | Отраденский район | - | придорожная полоса |
| 11.1.440 | ст-ца Отрадная – хут. Тракторный | 22,748 км | Отраденский район | - | придорожная полоса |
| 11.1.441 | ст-ца Попутная – с. Рудь | 18,638 км | Отраденский район | - | придорожная полоса |
| 11.1.442 | Подъезд к хут. Садовый | 3,105 км | Отраденский район | - | придорожная полоса |
| 11.1.443 | Подъезд к ст-це Малотенгинская | 6,577 км | Отраденский район | - | придорожная полоса |
| 11.1.444 | пос. Урупский – пос. Южный | 5,750 км | Отраденский район | - | придорожная полоса |
| 11.1.445 | Подъезд к с. Благодарное | 3,144 км | Отраденский район | - | придорожная полоса |
| 11.1.446 | Подъезд к ст-це Попутная | 1,564 км | Отраденский район | - | придорожная полоса |
| 11.1.447 | с. Рудь – с. Изобильное | 3,918 км | Отраденский район | - | придорожная полоса |
| 11.1.448 | Подъезд к пос. Светлый | 1,906 км | Отраденский район | - | придорожная полоса |
| 11.1.449 | ст-ца Староминская – ст-ца | 15,841 км | Павловский район | - | придорожная полоса |

| 1 | 2 | 3 | 4 | 5 | 6 |
|----------|------------------------------------------------------------------|-----------|------------------|---|-----------------------|
| | Ленинградская – ст-ца Павловская | | | | |
| 11.1.450 | ст-ца Каневская – ст-ца Березанская | 9,530 км | Павловский район | - | придорожная полоса |
| 11.1.451 | ст-ца Октябрьская – ст-ца Павловская – ст-ца Новоластуновская | 37,930 км | Павловский район | - | придорожная полоса |
| 11.1.452 | ст-ца Павловская – ст-ца Веселая – ст-ца Незамаевская | 35,249 км | Павловский район | - | придорожная полоса |
| 11.1.453 | ст-ца Веселая – ст-ца Новолеушковская | 27,874 км | Павловский район | - | придорожная полоса |
| 11.1.454 | ст-ца Старолеушковская – хут. Средний Челбас | 20,465 км | Павловский район | - | придорожная полоса |
| 11.1.455 | Подъезд к пос. Западный | 3,884 км | Павловский район | - | придорожная полоса |
| 11.1.456 | Подъезд к ст-це Новопетровская | 8,964 км | Павловский район | - | придорожная полоса |
| 11.1.457 | Подъезд к ж.-д. ст. Сосыка I | 1,285 км | Павловский район | - | придорожная полоса |
| 11.1.458 | Обход ст-цы Павловская | 2,753 км | Павловский район | - | придорожная полоса |
| 11.1.459 | ст-ца Старолеушковская – ст-ца Украинская | 9,033 км | Павловский район | - | придорожная полоса |
| 11.1.460 | ст-ца Павловская – хут. Шевченко | 5,336 км | Павловский район | - | придорожная полоса |
| 11.1.461 | Подъезд к хут. Пушкина | 9,568 км | Павловский район | - | придорожная полоса |
| 11.1.462 | Подъезд к хут. Бальчанский | 4,094 км | Павловский район | - | придорожная полоса |
| 11.1.463 | Подъезд к хут. Первомайский | 6,029 км | Павловский район | - | придорожная полоса |

| 1 | 2 | 3 | 4 | 5 | 6 |
|----------|--------------------------------------------------------|-----------|---------------------------|---|--------------------|
| 11.1.464 | Подъезд к ст-це Старолеушковская | 4,854 км | Павловский район | - | придорожная полоса |
| 11.1.465 | Подъезд к хут. Междуреченский | 1,843 км | Павловский район | - | придорожная полоса |
| 11.1.466 | Подъезд к хут. Новый | 4,396 км | Павловский район | - | придорожная полоса |
| 11.1.467 | Подъезд к хут. Латыши | 0,956 км | Павловский район | - | придорожная полоса |
| 11.1.468 | г. Тимашевск – г. Приморско-Ахтарск | 43,554 км | Приморско-Ахтарский район | - | придорожная полоса |
| 11.1.469 | ст-ца Каневская – ст-ца Бриньковская – пос. Приморский | 32,520 км | Приморско-Ахтарский район | - | придорожная полоса |
| 11.1.470 | г. Приморско-Ахтарск – хут. Садки | 17,583 км | Приморско-Ахтарский район | - | придорожная полоса |
| 11.1.471 | хут. Новопокровский – хут. Аджановка | 8,764 км | Приморско-Ахтарский район | - | придорожная полоса |
| 11.1.472 | ст-ца Ольгинская – ст-ца Степная | 24,044 км | Приморско-Ахтарский район | - | придорожная полоса |
| 11.1.473 | г. Приморско-Ахтарск – хут. Хорошилов | 21,602 км | Приморско-Ахтарский район | - | придорожная полоса |
| 11.1.474 | Подъезд к пос. Приморский | 1,315 км | Приморско-Ахтарский район | - | придорожная полоса |
| 11.1.475 | г. Приморско-Ахтарск – ст-ца Бородинская | 8,412 км | Приморско-Ахтарский район | - | придорожная полоса |
| 11.1.476 | ст-ца Ольгинская – ст-ца Бриньковская | 10,395 км | Приморско-Ахтарский район | - | придорожная полоса |
| 11.1.477 | Подъезд к хут. Курчанский | 5,220 км | Приморско-Ахтарский район | - | придорожная полоса |

| 1 | 2 | 3 | 4 | 5 | 6 |
|----------|---------------------------------------------------------------|-----------|---------------------------|---|--------------------|
| | | | район | | полоса |
| 11.1.478 | Подъезд к хут. Морозовский | 7,820 км | Приморско-Ахтарский район | - | придорожная полоса |
| 11.1.479 | Подъезд к хут. Новонекрасовский | 15,309 км | Приморско-Ахтарский район | - | придорожная полоса |
| 11.1.480 | Подъезд к хут. Новые Лиманокирпили | 6,477 км | Приморско-Ахтарский район | - | придорожная полоса |
| 11.1.481 | ст-ца Ольгинская – хут. Бейсуг | 15,102 км | Приморско-Ахтарский район | - | придорожная полоса |
| 11.1.482 | Подъезд к хут. Возрождение | 4,317 км | Приморско-Ахтарский район | - | придорожная полоса |
| 11.1.483 | Подъезд к с. Ягодное | 3,312 км | Приморско-Ахтарский район | - | придорожная полоса |
| 11.1.484 | пгт Афицкий – ст-ца Новодмитриевская – г. Горячий Ключ | 31,511 км | Северский район | - | придорожная полоса |
| 11.1.485 | ст-ца Федоровская – ст-ца Северская | 27,741 км | Северский район | - | придорожная полоса |
| 11.1.486 | с. Львовское – граница Республики Адыгея | 7,992 км | Северский район | - | придорожная полоса |
| 11.1.487 | хут. Стефановский – хут. Новоивановский – ст-ца Дербентская | 45,022 км | Северский район | - | придорожная полоса |
| 11.1.488 | ст-ца Ставропольская – ст-ца Григорьевская – ст-ца Крепостная | 24,866 км | Северский район | - | придорожная полоса |
| 11.1.489 | Подъезд к ст-це Убинская | 15,500 км | Северский район | - | придорожная полоса |

| 1 | 2 | 3 | 4 | 5 | 6 |
|----------|---------------------------------------------------------------------------|-----------|------------------|---|-----------------------|
| 11.1.490 | ст-ца Григорьевская – ст-ца Новодмитриевская | 6,172 км | Северский район | - | придорожная полоса |
| 11.1.491 | пгт Афипский – хут. Коваленко | 12,665 км | Северский район | - | придорожная полоса |
| 11.1.492 | пгт Афипский – ст-ца Смоленская | 12,053 км | Северский район | - | придорожная полоса |
| 11.1.493 | Подъезд к с .Михайловское | 2,557 км | Северский район | - | придорожная полоса |
| 11.1.494 | Подъезд к с. Шабановское | 29,753 км | Северский район | - | придорожная полоса |
| 11.1.495 | Подъезд к хут. Оазис | 6,594 км | Северский район | - | придорожная полоса |
| 11.1.496 | Подъезд к пос. Новопетровский | 4,842 км | Северский район | - | придорожная полоса |
| 11.1.497 | Подъезд к ст-це Северной | 2,433 км | Северский район | - | придорожная полоса |
| 11.1.498 | г. Краснодар – г. Темрюк – хут. Белый | 47,216 км | Славянский район | - | придорожная полоса |
| 11.1.499 | г. Славянск-на-Кубани – г. Крымск | 5,715 км | Славянский район | - | придорожная полоса |
| 11.1.500 | Подъезд к хут. Шапарской | 3,627 км | Славянский район | - | придорожная полоса |
| 11.1.501 | Подъезд к г. Славянск-на-Кубани | 2,400 км | Славянский район | - | придорожная полоса |
| 11.1.502 | г. Славянск-на-Кубани – ст-ца Петровская – пос. Целинный – с. Ачуво | 68,115 км | Славянский район | - | придорожная полоса |
| 11.1.503 | ст-ца Петровская – | 52,840 км | Славянский район | - | придорожная |

| 1 | 2 | 3 | 4 | 5 | 6 |
|----------|--------------------------------------------------------------------|-----------|--------------------------------------|---|-----------------------|
| | ст-ца Черноерковская – хут. Слободка | | | | полоса |
| 11.1.504 | хут. Бараниковский – хут. Семисводный – ст-ца Анастасиевская | 15,885 км | Славянский район | - | придорожная полоса |
| 11.1.505 | ст-ца Петровская – пос. Забойский | 17,400 км | Славянский район | - | придорожная полоса |
| 11.1.506 | ст-ца Петровская – хут. Водный – хут. Галицын | 10,750 км | Славянский район | - | придорожная полоса |
| 11.1.507 | г. Славянск-на-Кубани – хут. Прикубанский | 21,020 км | Славянский район | - | придорожная полоса |
| 11.1.508 | Подъезд к пос. Рисовый | 5,730 км | Славянский район | - | придорожная полоса |
| 11.1.509 | Подъезд к хут. Сербин | 0,572 км | Славянский район | - | придорожная полоса |
| 11.1.510 | Подъезд к хут. Прикубанский | 5,613 км | Славянский район | - | придорожная полоса |
| 11.1.511 | хут. Бараниковский – хут. Нецадимовский | 7,427 км | Славянский район | - | придорожная полоса |
| 11.1.512 | Подъезд к хут. Губернаторский | 3,217 км | Славянский район | - | придорожная полоса |
| 11.1.513 | Подъезд к ст-це Анастасиевской | 7,692 км | Славянский район | - | придорожная полоса |
| 11.1.514 | пос. Макопсе – аул Наджиго | 7,630 км | городской округ город-курорт Сочи | - | придорожная полоса |
| 11.1.515 | ж.-д. ст. Аше – аул Лыготх | 12,012 км | городской округ город-курорт Сочи | - | придорожная полоса |
| 11.1.516 | Подъезд к с. Мамедовая Щель | 2,820 км | городской округ город-курорт Сочи | - | придорожная полоса |

| 1 | 2 | 3 | 4 | 5 | 6 |
|----------|----------------------------------------|-----------|--------------------------------------|---|-----------------------|
| 11.1.517 | пос. Лазаревское – аул Тхагаш | 17,027 км | городской округ город-курорт Сочи | - | придорожная полоса |
| 11.1.518 | аул Тхагаш – с. Марьино | 4,275 км | городской округ город-курорт Сочи | - | придорожная полоса |
| 11.1.519 | с. Веселое – с. Нижняя Шиловка | 6,233 км | городской округ город-курорт Сочи | - | придорожная полоса |
| 11.1.520 | пос. Головинка – аул Большой Кичмай | 5,641 км | городской округ город-курорт Сочи | - | придорожная полоса |
| 11.1.521 | пос. Головинка – аул Малый Кичмай | 3,950 км | городской округ город-курорт Сочи | - | придорожная полоса |
| 11.1.522 | Якорная Щель – с. Беранда | 1,940 км | городской округ город-курорт Сочи | - | придорожная полоса |
| 11.1.523 | Подъезд к с. Верхнее Буу | 2,689 км | городской округ город-курорт Сочи | - | придорожная полоса |
| 11.1.524 | ж.-д. ст. Лоо – с. Верхнеармянское Лоо | 5,999 км | городской округ город-курорт Сочи | - | придорожная полоса |
| 11.1.525 | Подъезд к с. Верхнеармянская Хобза | 2,840 км | городской округ город-курорт Сочи | - | придорожная полоса |
| 11.1.526 | с. Учдере – с. Верхнее Учдере | 5,848 км | городской округ город-курорт Сочи | - | придорожная полоса |
| 11.1.527 | Подъезд к с. Верхнее Учдере | 1,920 км | городской округ город-курорт Сочи | - | придорожная полоса |
| 11.1.528 | пос. Дагомыс – с. Солохаул | 28,375 км | городской округ город-курорт Сочи | - | придорожная полоса |
| 11.1.529 | Подъезд к с. Солохаул | 1,705 км | городской округ город-курорт Сочи | - | придорожная полоса |
| 11.1.530 | Подъезд к с. Харциз Первый | 3,035 км | городской округ город-курорт Сочи | - | придорожная полоса |

| 1 | 2 | 3 | 4 | 5 | 6 |
|----------|-----------------------------------------------------------------------------------------------------------------------------------------------|-----------|---------------------------------------|---|-----------------------|
| 11.1.531 | пос. Дагомыс – с. Барановка | 7,890 км | городской округ город-курорт Сочи | - | придорожная полоса |
| 11.1.532 | Мамайский Перевал – с. Разбитый Котел | 7,720 км | городской округ город-курорт Сочи | - | придорожная полоса |
| 11.1.533 | с. Сергей-Поле – Васильевка | 3,430 км | городской округ город-курорт Сочи | - | придорожная полоса |
| 11.1.534 | Подъезд к с. Раздольное | 1,685 км | городской округ город-курорт Сочи | - | придорожная полоса |
| 11.1.535 | пос. Мацеста – с. Семеновка | 9,835 км | городской округ город-курорт Сочи | - | придорожная полоса |
| 11.1.536 | пос. Мацеста – с. Измайловка | 1,630 км | городской округ город-курорт Сочи | - | придорожная полоса |
| 11.1.537 | пос. Мацеста – с. Абазинка | 7,810 км | городской округ город-курорт Сочи | - | придорожная полоса |
| 11.1.538 | пос. Хоста – с. Калиновое Озеро | 13,715 км | городской округ город-курорт Сочи | - | придорожная полоса |
| 11.1.539 | Подъезд к с. Красная Воля | 6,080 км | городской округ г ород-курорт Сочи | - | придорожная полоса |
| 11.1.540 | пос. Хоста – с. Каштаны | 6,385 км | городской округ город-курорт Сочи | - | придорожная полоса |
| 11.1.541 | Реконструкция моста через р. Сочи в районе Краснодарского кольца | 1,687 км | городской округ город-курорт Сочи | - | придорожная полоса |
| 11.1.542 | от с. Эсто-Садок до комплекса трамплинов | 1,321 км | городской округ город-курорт Сочи | - | придорожная полоса |
| 11.1.543 | по ул. 20-й Горнострелковой дивизии на участке от ул. Транспортной до транспортной развязки в районе спортивного комплекса «Стадион» | 0,350 км | городской округ город-курорт Сочи | - | придорожная полоса |

| 1 | 2 | 3 | 4 | 5 | 6 |
|----------|------------------------------------------------------------------------------------------------------------------------------------------------------------|-----------|-----------------------------------|---|--------------------|
| 11.1.544 | Малая объездная автомобильная дорога от ул. 20-й Горнострелковой дивизии до моста через р. Сочи в районе Краснодарского кольца | 5,105 км | городской округ город-курорт Сочи | - | придорожная полоса |
| 11.1.545 | Транспортная развязка в двух уровнях на пересечении ул. Транспортной со съездом с автомобильной дороги «Обход города Сочи» | 1,900 км | городской округ город-курорт Сочи | - | придорожная полоса |
| 11.1.546 | Транспортная развязка в двух уровнях на пересечении ул. Пластунской и ул. Макаренко | 0,927 км | городской округ город-курорт Сочи | - | придорожная полоса |
| 11.1.547 | Транспортная развязка в двух уровнях на пересечении ул. Гагарина и ул. Донской | 5,508 км | городской округ город-курорт Сочи | - | придорожная полоса |
| 11.1.548 | улица Донская | 1,405 км | городской округ город-курорт Сочи | - | придорожная полоса |
| 11.1.549 | улица Пластунская | 2,563 км | городской округ город-курорт Сочи | - | придорожная полоса |
| 11.1.550 | от горноклиматического курорта «Альпика-Сервис» до Сулимовского ручья, от Сулимовского ручья до станции канатной дороги 3S с устройством инженерной защиты | 3,174 км | городской округ город-курорт Сочи | - | придорожная полоса |
| 11.1.551 | от горноклиматического курорта «Альпика-Сервис» до финишной зоны горнолыжного курорта «Роза Хутор» | 10,264 км | городской округ город-курорт Сочи | - | придорожная полоса |
| 11.1.552 | с. Эсто-Садок до спортивно-туристического комплекса «Горная | 3,725 км | городской округ город-курорт Сочи | - | придорожная полоса |

| 1 | 2 | 3 | 4 | 5 | 6 |
|----------|-------------------------------------------------------------|-----------|-----------------------------------|---|--------------------|
| | Карусель» | | | | |
| 11.1.553 | Автомобильные дороги Имеретинской низменности | 31,257 км | городской округ город-курорт Сочи | - | придорожная полоса |
| 11.1.554 | г. Краснодар – г. Ейск | 29,507 км | Староминский район | - | придорожная полоса |
| 11.1.555 | ст-ца Староминская – ст-ца Ленинградская – ст-ца Павловская | 21,705 км | Староминский район | - | придорожная полоса |
| 11.1.556 | ст-ца Староминская – ст-ца Куцевская | 23,598 км | Староминский район | - | придорожная полоса |
| 11.1.557 | г. Азов – ст-ца Александровка – ст-ца Староминская | 13,280 км | Староминский район | - | придорожная полоса |
| 11.1.558 | ст-ца Канеловская – пос. Орлово-Кубанский | 18,348 км | Староминский район | - | придорожная полоса |
| 11.1.559 | пос. Первомайский – пос. Дальний | 19,000 км | Староминский район | - | придорожная полоса |
| 11.1.560 | пос. Придорожный – ст-ца Новоясенская | 20,585 км | Староминский район | - | придорожная полоса |
| 11.1.561 | Подъезд к ст-це Новоясенская | 15,869 км | Староминский район | - | придорожная полоса |
| 11.1.562 | Подъезд к хут. Желтые Копани | 2,985 км | Староминский район | - | придорожная полоса |
| 11.1.563 | Подъезд к пос. Заря | 4,455 км | Староминский район | - | придорожная полоса |
| 11.1.564 | Подъезд к хут. Мирный | 8,021 км | Староминский район | - | придорожная полоса |
| 11.1.565 | г. Краснодар – г. Кропоткин – граница Ставропольского края | 21,970 км | Тбилисский район | - | придорожная полоса |
| 11.1.566 | ст-ца Тбилисская – г. Кропоткин | 15,833 км | Тбилисский район | - | придорожная полоса |

| 1 | 2 | 3 | 4 | 5 | 6 |
|----------|--------------------------------------------------|-----------|------------------|---|--------------------|
| 11.1.567 | г. Гулькевичи – с.Новоукраинское – хут. Шевченко | 3,475 км | Тбилисский район | - | придорожная полоса |
| 11.1.568 | ст-ца Тбилисская – ст-ца Воздвиженская | 22,080 км | Тбилисский район | - | придорожная полоса |
| 11.1.569 | ст-ца Ладожская – ст-ца Алексее-Тенгинская | 6,087 км | Тбилисский район | - | придорожная полоса |
| 11.1.570 | хут. Неелинский – с. Шереметьевское | 16,241 км | Тбилисский район | - | придорожная полоса |
| 11.1.571 | ст-ца Архангельская – ст-ца Нововладимировская | 4,334 км | Тбилисский район | - | придорожная полоса |
| 11.1.572 | ст-ца Тбилисская – ст-ца Нововладимировская | 28,765 км | Тбилисский район | - | придорожная полоса |
| 11.1.573 | хут. Северин – хут. Песчаный – хут. Веревкин | 25,180 км | Тбилисский район | - | придорожная полоса |
| 11.1.574 | пос. Октябрьский – пос. Мирный | 17,789 км | Тбилисский район | - | придорожная полоса |
| 11.1.575 | Подъезд к ст-це Ловлинская | 6,359 км | Тбилисский район | - | придорожная полоса |
| 11.1.576 | Подъезд к хут. Марьинский | 5,000 км | Тбилисский район | - | придорожная полоса |
| 11.1.577 | Подъезд к хут. Екатеринославский | 3,270 км | Тбилисский район | - | придорожная полоса |
| 11.1.578 | Подъезд к хут. Советский | 6,300 км | Тбилисский район | - | придорожная полоса |
| 11.1.579 | Подъезд к хут. Веселый | 1,707 км | Тбилисский район | - | придорожная полоса |
| 11.1.580 | Обход г. Темрюк | 4,081 км | Темрюкский район | - | придорожная полоса |

| 1 | 2 | 3 | 4 | 5 | 6 |
|----------|-------------------------------------------------------|-----------|------------------|---|--------------------|
| 11.1.581 | Андреева Гора – ст-ца Варениковская – г. Анапа | 7,794 км | Темрюкский район | - | придорожная полоса |
| 11.1.582 | г. Темрюк – ст-ца Фонталовская | 29,165 км | Темрюкский район | - | придорожная полоса |
| 11.1.583 | г. Краснодар – г. Темрюк – хут. Белый | 41,994 км | Темрюкский район | - | придорожная полоса |
| 11.1.584 | пос. Пересыпь – пос. Соленый | 13,168 км | Темрюкский район | - | придорожная полоса |
| 11.1.585 | пос. Стрелка – ст-ца Старотитаровская – пос. Прогресс | 43,194 км | Темрюкский район | - | придорожная полоса |
| 11.1.586 | пос. Сенной – ст-ца Тамань | 25,472 км | Темрюкский район | - | придорожная полоса |
| 11.1.587 | пос. Сенной – ст-ца Вышестеблиевская | 9,815 км | Темрюкский район | - | придорожная полоса |
| 11.1.588 | ст-ца Тамань – пос. Веселовка | 19,414 км | Темрюкский район | - | придорожная полоса |
| 11.1.589 | г. Темрюк – пос. Южный Склон | 10,145 км | Темрюкский район | - | придорожная полоса |
| 11.1.590 | ст-ца Фонталовская – пос. Кучугуры | 5,300 км | Темрюкский район | - | придорожная полоса |
| 11.1.591 | ст-ца Фонталовская – пос. Волна Революции | 5,012 км | Темрюкский район | - | придорожная полоса |
| 11.1.592 | ст-ца Запорожская – пос. Гаркуша | 8,070 км | Темрюкский район | - | придорожная полоса |
| 11.1.593 | Подъезд к паромной переправе через реку Кубань | 4,127 км | Темрюкский район | - | придорожная полоса |
| 11.1.594 | ст-ца Запорожская – пос. Береговой | 3,443 км | Темрюкский район | - | придорожная полоса |

| 1 | 2 | 3 | 4 | 5 | 6 |
|----------|-------------------------------------------------------------------|-----------|-------------------|---|-----------------------|
| 11.1.595 | пос. Ильич – пос. Приазовский | 6,845 км | Темрюкский район | - | придорожная полоса |
| 11.1.596 | г. Краснодар – г. Ейск | 44,838 км | Тимашевский район | - | придорожная полоса |
| 11.1.597 | г. Тимашевск – г. Приморско-Ахтарск | 20,860 км | Тимашевский район | - | придорожная полоса |
| 11.1.598 | г. Тимашевск – ст-ца Полтавская | 25,453 км | Тимашевский район | - | придорожная полоса |
| 11.1.599 | г. Кореновск – г. Тимашевск | 16,170 км | Тимашевский район | - | придорожная полоса |
| 11.1.600 | ст-ца Роговская – хут. Гречаная Балка – ст-ца Новониколаевская | 12,220 км | Тимашевский район | - | придорожная полоса |
| 11.1.601 | ст-ца Новокорсунская – хут. Незаймановский | 20,657 км | Тимашевский район | - | придорожная полоса |
| 11.1.602 | ст-ца Медведовская – хут. Ленинский | 8,062 км | Тимашевский район | - | придорожная полоса |
| 11.1.603 | Подъезд к ст-це Днепровская | 3,490 км | Тимашевский район | - | придорожная полоса |
| 11.1.604 | ст-ца Медведовская – хут. Большевик | 10,290 км | Тимашевский район | - | придорожная полоса |
| 11.1.605 | Подъезд к хут. Беднягина | 5,855 км | Тимашевский район | - | придорожная полоса |
| 11.1.606 | пос. Советский – пос. Красноармейский | 12,425 км | Тимашевский район | - | придорожная полоса |
| 11.1.607 | Подъезд к хут. Ленинский | 5,635 км | Тимашевский район | - | придорожная полоса |
| 11.1.608 | хут. Ленина – хут. Димитрова | 2,655 км | Тимашевский район | - | придорожная полоса |

| 1 | 2 | 3 | 4 | 5 | 6 |
|----------|------------------------------------------------------------|-----------|------------------|---|--------------------|
| 11.1.609 | г. Тихорецк – с. Белая Глина – граница Ростовской области | 27,538 км | Тихорецкий район | - | придорожная полоса |
| 11.1.610 | ст-ца Журавская – г. Тихорецк | 22,828 км | Тихорецкий район | - | придорожная полоса |
| 11.1.611 | ст-ца Архангельская – ст-ца Нововладимировская | 19,890 км | Тихорецкий район | - | придорожная полоса |
| 11.1.612 | г. Тихорецк – ст-ца Алексеевская – ст-ца Новоархангельская | 13,729 км | Тихорецкий район | - | придорожная полоса |
| 11.1.613 | Подъезд к хут. Латыши | 15,975 км | Тихорецкий район | - | придорожная полоса |
| 11.1.614 | пос. Урожайный – хут. Балка Грузская | 12,349 км | Тихорецкий район | - | придорожная полоса |
| 11.1.615 | Подъезд к ж.д. разъезду Тихонький | 6,879 км | Тихорецкий район | - | придорожная полоса |
| 11.1.616 | Подъезд к пос. Парковый | 2,792 км | Тихорецкий район | - | придорожная полоса |
| 11.1.617 | г. Тихорецк – хут. Ленинское Возрождение | 12,979 км | Тихорецкий район | - | придорожная полоса |
| 11.1.618 | Подъезд к ст-це Хоперская | 4,285 км | Тихорецкий район | - | придорожная полоса |
| 11.1.619 | Подъезд к ст-це Еремизино-Борисовская | 19,769 км | Тихорецкий район | - | придорожная полоса |
| 11.1.620 | Подъезд к ст-це Новоромановская | 9,726 км | Тихорецкий район | - | придорожная полоса |
| 11.1.621 | Подъезд к пос. Зеленый | 5,354 км | Тихорецкий район | - | придорожная полоса |
| 11.1.622 | Подъезд к пос. Мирный | 6,664 км | Тихорецкий район | - | придорожная полоса |

| 1 | 2 | 3 | 4 | 5 | 6 |
|----------|---------------------------------------------|-----------|-------------------|---|-----------------------|
| 11.1.623 | Подъезд к хут. Казаче-Борисовский | 1,694 км | Тихорецкий район | - | придорожная полоса |
| 11.1.624 | г. Майкоп – г. Туапсе | 57,311 км | Туапсинский район | - | придорожная полоса |
| 11.1.625 | с. Георгиевское – аул Большое Псеушхо | 16,460 км | Туапсинский район | - | придорожная полоса |
| 11.1.626 | с. Георгиевское – с. Анастасиевка | 2,300 км | Туапсинский район | - | придорожная полоса |
| 11.1.627 | с. Шаумян – хут. Терзиан | 19,800 км | Туапсинский район | - | придорожная полоса |
| 11.1.628 | с. Шаумян – с. Садовое | 16,540 км | Туапсинский район | - | придорожная полоса |
| 11.1.629 | Подъезд к с. Тенгинка | 5,397 км | Туапсинский район | - | придорожная полоса |
| 11.1.630 | пгт Новомихайловский – аул Псебе | 6,360 км | Туапсинский район | - | придорожная полоса |
| 11.1.631 | пос. Октябрьский – с. Гунайка Четвертая | 17,047 км | Туапсинский район | - | придорожная полоса |
| 11.1.632 | Подъезд к аулу Агуй-Шапсуг | 5,140 км | Туапсинский район | - | придорожная полоса |
| 11.1.633 | г. Армавир – с. Успенское – г. Невинномысск | 40,117 км | Успенский район | - | придорожная полоса |
| 11.1.634 | г. Армавир – ст-ца Николаевская | 39,785 км | Успенский район | - | придорожная полоса |
| 11.1.635 | ст-ца Советская – аул Урупский | 1,525 км | Успенский район | - | придорожная полоса |
| 11.1.636 | Подъезд к хут. Зуево | 4,846 км | Успенский район | - | придорожная полоса |

| 1 | 2 | 3 | 4 | 5 | 6 |
|----------|---------------------------------------------------------------------|-----------|----------------------|---|--------------------|
| 11.1.637 | с. Коноково – аул Урупский – с. Трехсельское – с. Пантелеймоновское | 33,733 км | Успенский район | - | придорожная полоса |
| 11.1.638 | Подъезд к с. Успенское | 4,146 км | Успенский район | - | придорожная полоса |
| 11.1.639 | Обход с. Успенское | 7,799 км | Успенский район | - | придорожная полоса |
| 11.1.640 | Подъезд к пос. Дивный | 3,457 км | Успенский район | - | придорожная полоса |
| 11.1.641 | Подъезд к пос. Мичуринский | 3,301 км | Успенский район | - | придорожная полоса |
| 11.1.642 | с. Маламино – хут. Вольность | 6,445 км | Успенский район | - | придорожная полоса |
| 11.1.643 | Подъезд к с. Маламино | 5,435 км | Успенский район | - | придорожная полоса |
| 11.1.644 | Подъезд к хут. Лок | 10,662 км | Успенский район | - | придорожная полоса |
| 11.1.645 | Подъезд к хут. Подковский | 0,998 км | Успенский район | - | придорожная полоса |
| 11.1.646 | Подъезд к хут. Серединский | 3,855 км | Успенский район | - | придорожная полоса |
| 11.1.647 | хут. Веселый – пос. Приозерный | 21,950 км | Успенский район | - | придорожная полоса |
| 11.1.648 | г. Краснодар – г. Кропоткин – граница Ставропольского края | 49,993 км | Усть-Лабинский район | - | придорожная полоса |
| 11.1.649 | г. Усть-Лабинск – г. Лабинск – ст-ца Упорная | 38,150 км | Усть-Лабинский район | - | придорожная полоса |

| 1 | 2 | 3 | 4 | 5 | 6 |
|----------|-------------------------------------------------------------|-----------|----------------------|---|-----------------------|
| 11.1.650 | ст-ца Выселки – ст-ца Кирпильская | 9,455 км | Усть-Лабинский район | - | придорожная полоса |
| 11.1.651 | ст-ца Воронежская – с. Суворовское – ст-ца Пластуновская | 25,469 км | Усть-Лабинский район | - | придорожная полоса |
| 11.1.652 | ст-ца Некрасовская – аул Хатукай | 1,005 км | Усть-Лабинский район | - | придорожная полоса |
| 11.1.653 | ст-ца Ладожская – ст-ца Алексее- Тенгинская | 25,875 км | Усть-Лабинский район | - | придорожная полоса |
| 11.1.654 | хут. Неелинский – с. Шереметьевское | 8,220 км | Усть-Лабинский район | - | придорожная полоса |
| 11.1.655 | ст-ца Ладожская – ст-ца Кирпильская | 18,367 км | Усть-Лабинский район | - | придорожная полоса |
| 11.1.656 | ст-ца Некрасовская – хут. Брагский | 21,530 км | Усть-Лабинский район | - | придорожная полоса |
| 11.1.657 | Подъезд к г. Усть-Лабинск | 1,575 км | Усть-Лабинский район | - | придорожная полоса |
| 11.1.658 | хут. Железный – хут. Свободный | 10,255 км | Усть-Лабинский район | - | придорожная полоса |
| 11.1.659 | пос. Двубратский – ст-ца Восточная | 10,746 км | Усть-Лабинский район | - | придорожная полоса |
| 11.1.660 | хут. Неелинский – хут. Семеновка | 12,675 км | Усть-Лабинский район | - | придорожная полоса |
| 11.1.661 | Подъезд к хут. Александровский | 3,256 км | Усть-Лабинский район | - | придорожная полоса |
| 11.1.662 | Подъезд к хут. Безлесный | 8,123 км | Усть-Лабинский район | - | придорожная полоса |
| 11.1.663 | Подъезд к хут. Свободный | 11,532 км | Усть-Лабинский район | - | придорожная полоса |

| 1 | 2 | 3 | 4 | 5 | 6 |
|--------------------------------------------------------------------------------------------------------------|----------------------------------------------------------------------------------------|-----------|----------------------|---|--------------------|
| 11.1.664 | Подъезд к хут. Пятихатский | 2,377 км | Усть-Лабинский район | - | придорожная полоса |
| 11.1.665 | Подъезд к пос. Южный | 1,647 км | Усть-Лабинский район | - | придорожная полоса |
| 11.1.666 | Подъезд к хут. Кубанский | 4,018 км | Усть-Лабинский район | - | придорожная полоса |
| 11.1.667 | г. Краснодар – г. Ейск | 32,693 км | Щербиновский район | - | придорожная полоса |
| 11.1.668 | с. Екатериновка – хут. Красный Дар | 11,046 км | Щербиновский район | - | придорожная полоса |
| 11.1.669 | ст-ца Старощербиновская – ст-ца Новоощербиновская | 21,592 км | Щербиновский район | - | придорожная полоса |
| 11.1.670 | ст-ца Старощербиновская – с. Шабельское | 44,977 км | Щербиновский район | - | придорожная полоса |
| 11.1.671 | Подъезд к аэропорту ст-цы Старощербиновская | 5,830 км | Щербиновский район | - | придорожная полоса |
| 11.1.672 | с. Ейское Укрепление – хут. Любимов | 28,347 км | Щербиновский район | - | придорожная полоса |
| 11.1.673 | Подъезд к с. Глафировка | 1,461 км | Щербиновский район | - | придорожная полоса |
| 11.1.674 | Подъезд к ст-це Старощербиновская | 0,871 км | Щербиновский район | - | придорожная полоса |
| 11.1.675 | с. Шабельское – хут. Молчановка | 10,135 км | Щербиновский район | - | придорожная полоса |
| 11.2. Перечень автомобильных дорог регионального или межмуниципального значения, планируемых к строительству | | | | | |
| 11.2.1 | Автомобильная дорога ст-ца Нижегородская – пос. Мезмай – Лагонаки в Апшеронском районе | 28,9 км | Апшеронский район | - | придорожная полоса |

| 1 | 2 | 3 | 4 | 5 | 6 |
|---------|------------------------------------------------------------------------------------------------------------------------------------------------|------------|-----------------------------------|---|--------------------|
| 11.2.2 | Строительство мостового перехода через р. Пшеха с обходом ст-цы Пшехской в Белореченском районе | 1,4 км | Белореченский район | - | придорожная полоса |
| 11.2.3 | Автомобильная дорога Южный подъезд к г. Краснодару от автомобильной дороги А-146 Краснодар – Верхнебаканский | 2,0 км | городской округ город Краснодар | - | придорожная полоса |
| 11.2.4 | Автомобильная дорога ст-ца Тенгинская – граница Республики Адыгея в Усть-Лабинском районе Краснодарского края | 1,9 км | Усть-Лабинский район | - | придорожная полоса |
| 11.2.5 | Дорожно-эксплуатационная база в с. Эсто-Садок | 924 кв.м | городской округ город-курорт Сочи | - | придорожная полоса |
| 11.2.6 | Автомобильная дорога регионального значения «Транспортная развязка на пересечении ул. Ставропольской и ул. Старокубанской в городе Краснодаре» | 1 развязка | городской округ город Краснодар | - | придорожная полоса |
| 11.2.7 | Автомобильная дорога регионального значения пос. Мезмай – река Молочная | 16,5 км | Апшеронский район | - | придорожная полоса |
| 11.2.8 | Подъезд к международному аэропорту Краснодар (Пашковский) | 6,5 км | городской округ город Краснодар | - | придорожная полоса |
| 11.2.9 | Транспортная развязка на пересечении ул. Тургенева и ул. Красных Партизан | 2,2 км | городской округ город Краснодар | - | придорожная полоса |
| 11.2.10 | Подъезд к пос. Лазаревское от автомобильной дороги | 16 км | городской округ город-курорт Сочи | - | придорожная полоса |

| | | | | | |
|---------|--------------------------------------------------------|---------|------------------------------------------------------------|---|-----------------------|
| 1 | 2 | 3 | 4 | 5 | 6 |
| | с. Черниговское – пос. Дагомыс | | | | |
| 11.2.11 | Автомобильная дорога с. Черниговское – пос. Дагомыс | 81,9 км | Апшеронский район, городской округ город-курорт Сочи | - | придорожная полоса |

12. Перечень объектов регионального значения, которые необходимы для обеспечения безопасности и благоприятных условий жизнедеятельности человека и перспективного развития транспортной инфраструктуры муниципальных образований Краснодарского края с учетом положений о территориальном планировании, содержащихся в документах территориального планирования муниципальных образований Краснодарского края (приложение № 5)

Таблица № 12

| № | Наименование | Краткая характеристика объекта | Местоположение планируемого объекта | | Зоны с особыми условиями использования территории | |
|----------------------|-----------------------------------------------------------------------------------|-----------------------------------|----------------------------------------------|---------------------|------------------------------------------------------------|---------------------------------------------------------------------------------|
| | | | Муниципальное образование | Населенный пункт | | |
| 1 | 2 | 3 | 4 | 5 | 6 | |
| Автомобильные дороги | | | | | | |
| 12.1 | Западный обход с.Береговое (Участок а/д «Магистраль «Дон» - хут. Бегта») | 4,0 км | городской округ город-курорт Геленджик | - | | придорожная полоса, санитарный разрыв до жилой застройки, шумовая зона |
| 12.2 | Северо-Западный обход села Пшада | 3,0 км | городской округ город-курорт Геленджик | - | | придорожная полоса, санитарный разрыв до жилой застройки, шумовая зона |

| 1 | 2 | 3 | 4 | 5 | 6 |
|------|-----------------------------------------------------------------|----------------------------------------------------------------------------------------------|-----------------------------------------------------------|---|------------------------------------------------------------------------|
| 12.3 | А/д ст-ца Северская – Азовская-Пшада | 30,5 км | Северский район, городской округ город-курорт Геленджик | - | придорожная полоса, санитарный разрыв до жилой застройки, шумовая зона |
| 12.4 | А/д «Архипо-Осиповка – Дефановка» | 13,0 км | городской округ город-курорт Геленджик, Туапсинский район | - | придорожная полоса, санитарный разрыв до жилой застройки, шумовая зона |
| 12.5 | А/д «Северный обход с. Тешебс и с. Архипо-Осиповка» | 10,0 км, с целью организации беспрепятственного движения в направлении Джубга – Новороссийск | городской округ город-курорт Геленджик | - | придорожная полоса, санитарный разрыв до жилой застройки, шумовая зона |
| 12.6 | А/д «Северо-восточный обход с. Текос» | 5,0 км, с целью организации беспрепятственного движения в направлении Джубга – Новороссийск | городской округ город-курорт Геленджик | - | придорожная полоса, санитарный разрыв до жилой застройки, шумовая зона |
| 12.7 | А/д «Северо-восточный обход с. Пшада и с. Михайловский Перевал» | 16,0 км, с целью организации беспрепятственного движения в направлении Джубга – Новороссийск | городской округ город-курорт Геленджик | - | придорожная полоса, санитарный разрыв до жилой застройки, шумовая зона |
| 12.8 | А/д «Северный обход с. Возрождение» | 3,5 км | городской округ город- | - | придорожная полоса, санитарный разрыв |

| 1 | 2 | 3 | 4 | 5 | 6 |
|-------|---------------------------------------------------------------------------------------------|---------------------------------------------------------------------------------------------------------------------------------------------------------------------------------------------------------------------------------------------------------------|---------------------------------------------------------------------|---|---------------------------------------------------------------------------------|
| | | | курорт Геленджик | | до жилой застройки, шумовая зона |
| 12.9 | А/д М-4 «Дон» – с. Прасковеевка» | 3,5 км | городской округ город- курорт Геленджик | - | придорожная полоса, санитарный разрыв до жилой застройки, шумовая зона |
| 12.10 | А/д «г. Краснодар – г. Абинск – с. Кабардинка – с. Адербиевка» | 5,6 км | городской округ город- курорт Геленджик, Абинский район | - | придорожная полоса, санитарный разрыв до жилой застройки, шумовая зона |
| 12.11 | А/д «Западный обход пос. Светлый» | 2,0 км, предусмотрен для объединения двух примыканий к а/д М-4 «Дон» в один транспортный узел с устройством развязки в 2-х уровнях (всвязи со строительством «а/д г. Краснодар – г. Абинск – с. Кабардинка – с. Адербиевка») | городской округ город- курорт Геленджик | - | придорожная полоса, санитарный разрыв до жилой застройки, шумовая зона |
| 12.12 | А/д «Восточный обход ст-цы Новодмитриевской» (участок автодороги пгт Афипский – | участок автодороги пгт Афипский – ст-ца Новодмитриевская – г. Горячий Ключ | Северский район | - | придорожная полоса, санитарный разрыв до жилой застройки, шумовая зона |

| 1 | 2 | 3 | 4 | 5 | 6 |
|-------|-------------------------------------------------------------------------------------------------------------------------------|---------|-----------------------------------------------------|---|------------------------------------------------------------------------|
| | ст-ца Новодмитриевская – г. Горячий Ключ) | | | | |
| 12.13 | Восточный обход ст-цы Калужской (участок автодороги пгт Афицкий – ст-ца Новодмитриевская – г. Горячий Ключ) | 5,0 км | Северский район, городской округ город Горячий Ключ | - | придорожная полоса, санитарный разрыв до жилой застройки, шумовая зона |
| 12.14 | А/д Восточный обход с. Львовского и северный обход хут. Аманьевского (участок автодороги ст-ца Федоровская – ст-ца Северская) | 8,5 км | Северский район | - | придорожная полоса, санитарный разрыв до жилой застройки, шумовая зона |
| 12.15 | А/д «ст-ца Федоровская – ст-ца Северская – а/д «г. Темрюк – г. Краснодар – г. Кропоткин – граница Ставропольского края» | 16,0 км | Северский район | - | придорожная полоса, санитарный разрыв до жилой застройки, шумовая зона |
| 12.16 | А/д Восточный обход ст-цы Ясенская (участок а/д г. Ейск – ст-ца Ясенская – ст-ца Копанская – ст-ца Новоминская) | 5,5 км | Ейский район | - | придорожная полоса, санитарный разрыв до жилой застройки, шумовая зона |
| 12.17 | А/д Восточный обход поселка Моревка | 4,6 км | Ейский район | - | придорожная полоса, санитарный разрыв |

| 1 | 2 | 3 | 4 | 5 | 6 |
|-------|-----------------------------------------------------------------------------------------------------------------------------------------------------------------------------|------------------------------------------------------------------------------------------------------------------------------------------------------------|--------------|---|------------------------------------------------------------------------|
| | (участок а/д г.Ейск – ст-ца Камышевская) | | | | до жилой застройки, шумовая зона |
| 12.18 | А/д «ст-ца Ясенская – ст-ца Камышевская» | 23,5 км | Ейский район | - | придорожная полоса, санитарный разрыв до жилой застройки, шумовая зона |
| 12.19 | Южный обход г. Ейска (от а/д «г. Краснодар – г. Ейск» в районе хут. Зеленая Роца до пересечения с дорогой «г. Ейск – ст-ца Ясенская – ст-ца Копанская – ст-ца Новоминская») | 14,6 км | Ейский район | - | придорожная полоса, санитарный разрыв до жилой застройки, шумовая зона |
| 12.20 | А\д с.Сухаривка – пос. Подбельский (участок а/д г.Ейск – ст-ца Камышевская) | 13,4 км | Ейский район | - | придорожная полоса, санитарный разрыв до жилой застройки, шумовая зона |
| 12.21 | Восточный обход ст-цы Камышевской (участок а/д г.Ейск – ст-ца Камышевская) | 10,0 км, участок автодороги «г. Ейск – ст-ца Камышевская» проходит с восточной стороны в обход станции Камышевской до проектируемого морского порта «Ейск» | Ейский район | - | придорожная полоса, санитарный разрыв до жилой застройки, шумовая зона |
| 12.22 | А/д Восточный обход | 8,6 км | Курганинский | - | придорожная полоса, |

| 1 | 2 | 3 | 4 | 5 | 6 |
|-------|------------------------------------------------------------------------------------------------------------------|---------|------------------------------------|---|------------------------------------------------------------------------|
| | ст-цы Новоалексеевской (участок а/д «подъезд к г. Майкоп») | | район | | санитарный разрыв до жилой застройки, шумовая зона |
| 12.23 | Северо-западный обход г. Армавир (участок а/д «Подъезд к г. Армавир») | 9,8 км | городской округ город Армавир | - | придорожная полоса, санитарный разрыв до жилой застройки, шумовая зона |
| 12.24 | Подъезд к хут. Первомайский и хут. Красин (участок а/д «Подъезд к хут. Красин») | 8,8 км | городской округ город Армавир | - | придорожная полоса, санитарный разрыв до жилой застройки, шумовая зона |
| 12.25 | Восточный обход ст-цы Саратовской (участок автодороги «Дон» - ст-ца Саратовская – г. Горячий Ключ») | 13,0 км | городской округ город Горячий Ключ | - | придорожная полоса, санитарный разрыв до жилой застройки, шумовая зона |
| 12.26 | Южный обход г. Кропоткина (участок а/д «г. Темрюк – г. Краснодар – г. Кропоткин – граница Ставропольского края») | 6,0 км | Кавказский район | - | придорожная полоса, санитарный разрыв до жилой застройки, шумовая зона |
| 12.27 | Восточный обход г. Кропоткина (участок а/д | 5,0 км | Кавказский район | - | придорожная полоса, санитарный разрыв до жилой застройки, |

| 1 | 2 | 3 | 4 | 5 | 6 |
|-------|-----------------------------------------------------------------------------------------------------------------------------------------------------------------------------------|---------|-------------------|---|------------------------------------------------------------------------|
| | «г. Темрюк – г. Краснодар – г. Кропоткин – граница Ставропольского края») | | | | шумовая зона |
| 12.28 | Северо-западный обход ст-цы Шкуринской (участок автодороги «ст-ца Шкуринская – хут. Красная Поляна») | 9,4 км | Куцевский район | - | придорожная полоса, санитарный разрыв до жилой застройки, шумовая зона |
| 12.29 | Северо-западный обход пос. Первомайский (участок автодороги «ст-ца Куцевская – хут. Пролетарский») | 3,4 км | Куцевский район | - | придорожная полоса, санитарный разрыв до жилой застройки, шумовая зона |
| 12.30 | Северо-восточный обход ст-цы Калининской и ст-цы Старовеличковской (участок автодорог «ст-ца Калининская – ст-ца Новотитаровская» и «ст-ца Калининская – ст-ца Новониколаевская») | 22,0 км | Калининский район | - | придорожная полоса, санитарный разрыв до жилой застройки, шумовая зона |
| 12.31 | Южный обход ст-цы Голубицкой (участок а/д «г. Темрюк – ст-ца Фонталовская») | 19,0 км | Темрюкский район | - | придорожная полоса, санитарный разрыв до жилой застройки, шумовая зона |

| 1 | 2 | 3 | 4 | 5 | 6 |
|-------|-------------------------------------------------------------------------------------------------|---------|-----------------------|---|------------------------------------------------------------------------|
| 12.32 | Участок а/д «пос. Стрелка – ст-ца Старотитаровская – пос. Прогресс» | 4,4 км | Темрюкский район | - | придорожная полоса, санитарный разрыв до жилой застройки, шумовая зона |
| 12.33 | Северный обход ст-цы Старонижестеблиевской (участок а/д «г. Тимашевск – ст-ца Полтавская») | 6,8 км | Красноармейский район | - | придорожная полоса, санитарный разрыв до жилой застройки, шумовая зона |
| 12.34 | Северо-западный обход ст-цы Полтавской (участок а/д «хут. Трудобеликовский – ст-ца Полтавская») | 10,5 км | Красноармейский район | - | придорожная полоса, санитарный разрыв до жилой застройки, шумовая зона |
| 12.35 | Северо – западный обход ст-цы Ленинградская | 4,7 км | Ленинградский район | - | придорожная полоса, санитарный разрыв до жилой застройки, шумовая зона |
| 12.36 | Юго-западный обход ст-цы Ленинградская | 11,0 км | Ленинградский район | - | придорожная полоса, санитарный разрыв до жилой застройки, шумовая зона |
| 12.37 | Юго-восточный обход ст-цы Ленинградская | 5,8 км | Ленинградский район | - | придорожная полоса, санитарный разрыв до жилой застройки, шумовая зона |
| 12.38 | Западный обход | 10,8 км | Ленинградский район | - | придорожная полоса, санитарный разрыв до жилой застройки, шумовая зона |

| 1 | 2 | 3 | 4 | 5 | 6 |
|-------|-------------------------------------------------------------------------------------------------------------------------------------------------------------------------|---------|---------------------|---|------------------------------------------------------------------------|
| | ст-цы Крыловская | | район | | санитарный разрыв до жилой застройки, шумовая зона |
| 12.39 | Северо – восточный обход ст-цы Крыловская | 2,2 км | Ленинградский район | - | придорожная полоса, санитарный разрыв до жилой застройки, шумовая зона |
| 12.40 | Восточный обход ст-цы Новотитаровская | 10,0 км | Динской район | - | придорожная полоса, санитарный разрыв до жилой застройки, шумовая зона |
| 12.41 | Автомобильная дорога, соединяющая а/д «ст-ца Калининская – ст-ца Новотитаровская – ст-ца Нововеличковская» и «пос. Колосистый – хут. Копанской – ст-ца Новотитаровская» | 17,5 км | Динской район | - | придорожная полоса, санитарный разрыв до жилой застройки, шумовая зона |
| 12.42 | Автомобильная дорога соединяющая «г. Краснодар – г. Ейск» с а/д направление на г. Краснодар | 25,8 км | Динской район | - | придорожная полоса, санитарный разрыв до жилой застройки, шумовая зона |
| 12.43 | Автомобильная дорога соединяющая «ст-ца Динская – | 12,0 км | Динской район | - | придорожная полоса, санитарный разрыв до жилой застройки, |

| 1 | 2 | 3 | 4 | 5 | 6 |
|-------|---------------------------------------------------------------------------|--------|---------------------|---|------------------------------------------------------------------------|
| | ст-ца Васюринская» с а/д «Магистраль «Дон» – ст-ца Новотитаровская» | | | | шумовая зона |
| 12.44 | Автомобильная дорога хут. Долгогусевский | 3,6 км | Белореченский район | - | придорожная полоса, санитарный разрыв до жилой застройки, шумовая зона |
| 12.45 | Объездная дорога восточной части пос. Дружный | 2,4 км | Белореченский район | - | придорожная полоса, санитарный разрыв до жилой застройки, шумовая зона |
| 12.46 | Восточный обход станицы Пшехской | 2,1 км | Белореченский район | - | придорожная полоса, санитарный разрыв до жилой застройки, шумовая зона |
| 12.47 | Восточный обход пос. Новый от дороги «г. Белореченск – г. Апшеронск» | 2,8 км | Белореченский район | - | придорожная полоса, санитарный разрыв до жилой застройки, шумовая зона |
| 12.48 | Юго – восточный обход пос. Родники | 2,4 км | Белореченский район | - | придорожная полоса, санитарный разрыв до жилой застройки, шумовая зона |
| 12.49 | Объезд «г.Белореченск – г. Апшеронск» и «ст-ца Пшехская – хут. Кубанский» | 2,0 км | Белореченский район | - | придорожная полоса, санитарный разрыв до жилой застройки, шумовая зона |
| 12.50 | Южный обход с. Белая | 9,0 км | Белоглинский | - | придорожная полоса, |

| 1 | 2 | 3 | 4 | 5 | 6 |
|-------|------------------------------------------------------------------------------------------|---------|------------------|----|------------------------------------------------------------------------|
| | Глина | | район | | санитарный разрыв до жилой застройки, шумовая зона |
| 12.51 | Западный обход ст-цы Варениковской | 7,4 км | Крымский район | - | придорожная полоса, санитарный разрыв до жилой застройки, шумовая зона |
| 12.52 | Южный обход ст-цы Варениковской | 6,5 км | Крымский район | -- | придорожная полоса, санитарный разрыв до жилой застройки, шумовая зона |
| 12.53 | Юго-западный обход г. Крымск | 6,3 км | Крымский район | - | придорожная полоса, санитарный разрыв до жилой застройки, шумовая зона |
| 12.54 | Южный обход г. Крымск | 12,5 км | Крымский район | - | придорожная полоса, санитарный разрыв до жилой застройки, шумовая зона |
| 12.55 | Юго-западный обход г. Славянск-на-Кубани | 6,3 км | Славянский район | - | придорожная полоса, санитарный разрыв до жилой застройки, шумовая зона |
| 12.56 | Сединение с а/д «г. Славянск-на-Кубани – ст-ца Петровская – пос. Целинный – с. Ачуево» и | 2,5 км | Славянский район | - | придорожная полоса, санитарный разрыв до жилой застройки, шумовая зона |

| 1 | 2 | 3 | 4 | 5 | 6 |
|-------|---------------------------------------------------------------------|---------|----------------------|---|------------------------------------------------------------------------|
| | проектируемой а/д на ст-цу Полтавскую | | | | |
| 12.57 | Юго-западный обход ст-цы Петровской | 10,3 км | Славянский район | - | придорожная полоса, санитарный разрыв до жилой застройки, шумовая зона |
| 12.58 | Северный обход г. Усть-Лабинска, ст-цы Воронежской, ст-цы Ладожской | 42,5 км | Усть-Лабинский район | - | придорожная полоса, санитарный разрыв до жилой застройки, шумовая зона |
| 12.59 | Автомобильная дорога аул Уляп – ст-ца Тенгинская | 1,7 км | Усть-Лабинский район | - | придорожная полоса, санитарный разрыв до жилой застройки, шумовая зона |

13. Объекты железнодорожного транспорта регионального значения (приложение № 5)

Таблица № 13

| № | Наименование | Краткая характеристика объекта | Местоположение планируемого объекта | | Зоны с особыми условиями использования территории |
|---------------------------------------------------------------------------------------------------------------------------------------------------------|--------------|--------------------------------|-------------------------------------|------------------|---------------------------------------------------|
| | | | Муниципальное образование | Населенный пункт | |
| 1 | 2 | 3 | 4 | 5 | 6 |
| Железнодорожные пути необщего пользования, предусмотренные инвестиционными программами хозяйствующих субъектов, не являющихся естественными монополиями | | | | | |
| 13.1 | Подъездной | уточняется на стадии | Крымский район | - | санитарный разрыв |

| 1 | 2 | 3 | 4 | 5 | 6 |
|------|--------------------------------------------------------------------------------------------------------------------------------------------------------------------------------------------------------------------------------------------|-------------------------------------|------------------|---|--------------------------------------|
| | железнодорожный путь к складу горюче-смазочных материалов (ТЗК) «Крымск» | проектирования | | | до жилой застройки |
| 13.2 | Строительство железнодорожного пути общего пользования в Таманском сельском поселении Темрюкского района | уточняется на стадии проектирования | Темрюкский район | - | санитарный разрыв до жилой застройки |
| 13.3 | Железнодорожные пути на примыкании к обгонному пункту 22 км железнодорожной линии Вышестеблиевская – Тамань-пассажирская. Железнодорожные пути на примыкании к железнодорожной линии Вышестеблиевская – Тамань-пассажирская в районе 29 км | уточняется на стадии проектирования | Темрюкский район | - | санитарный разрыв до жилой застройки |
| 13.4 | Примыкание с предохранительным тупиком проектируемого железнодорожного пути ЗАО «Таманьнефтегаз» | уточняется на стадии проектирования | Темрюкский район | - | санитарный разрыв до жилой застройки |

| 1 | 2 | 3 | 4 | 5 | 6 |
|------|----------------------------------------------------------------------------------------------------------------------------------------------|-------------------------------------|------------------|---|--------------------------------------|
| | от ПК0 до ГЖ2+08.06 в направлении грузового двора ФКУ «Ространсmodernизация» к существующему железнодорожному пути ЗАО «Гаманьнефтегаз» | | | | |
| 13.5 | Комплекс станционных сооружений и путевое развитие по объекту «Станция Железный Рог», расположенному в Темрюкском районе Краснодарского края | уточняется на стадии проектирования | Темрюкский район | - | санитарный разрыв до жилой застройки |
| 13.6 | Грузовой двор №2 | уточняется на стадии проектирования | Темрюкский район | - | санитарный разрыв до жилой застройки |
| 13.7 | Станция «Панагия» | уточняется на стадии проектирования | Темрюкский район | - | санитарный разрыв до жилой застройки |
| 13.8 | Соединительный железнодорожный путь общего пользования ООО «Мактрен-Нафта» на станции Темрюк СКЖД | уточняется на стадии проектирования | Темрюкский район | - | санитарный разрыв до жилой застройки |
| 13.9 | Выставочные железнодорожные пути общего пользования ООО «Мактрен-Нафта» | уточняется на стадии проектирования | Темрюкский район | - | санитарный разрыв до жилой застройки |

| 1 | 2 | 3 | 4 | 5 | 6 |
|-------|--------------------------------------------------------------------------------------------------------------------------------------------------------------------------------------------------------------------------------------------------------------------------------------------------------------------------------------------------|--------------------------------------------------------------------------------------------|---------------------|---|-----------------------------------------|
| | на станции Темрюк СКЖД | | | | |
| 13.10 | Выставочные пути необщего пользования ООО «Мактрен-Нафта» | уточняется на стадии проектирования | Темрюкский район | - | санитарный разрыв до жилой застройки |
| 13.11 | Железнодорожный путь необщего пользования «морской порт Тамань – станция Портовая» | уточняется на стадии проектирования | Темрюкский район | - | санитарный разрыв до жилой застройки |
| 13.12 | «Железнодорожные пути на примыкании к обгонному пункту 22 км железнодорожной линии Вышестеблиевская – Тамань-пассажирская. Железнодорожные пути на примыкании к железнодорожной линии Вышестеблиевская – Тамань-пассажирская в районе 29 км». Электрификация железнодорожных путей ЗАО Таманьнефтегаз» | 7,0 км | Темрюкский район | - | санитарный разрыв до жилой застройки |
| 13.13 | Достройка и развитие существующего железнодорожного пути необщего пользования | на земельных участках с кадастровыми номерами 23:30:0401003:85, 23:30:0401003:81, | Темрюкский район | - | санитарный разрыв до жилой застройки |

| 1 | 2 | 3 | 4 | 5 | 6 |
|-------|--------------------------------------------------------------------------------------------------------------------------------------------------------------------------------------------------------------------------------------|------------------------------------------------------------------------------------------------------|------------------|---|--------------------------------------|
| | ООО «Порт Мечел Темрюк» | 23:30:0401003:30 | | | |
| 13.14 | Строительство железнодорожного пути общего пользования ООО «Темрюкский судоремонтный завод» | на земельных участках с кадастровыми номерами 23:30:0401003:0005, 23:30:0401003:84, 23:30:0401003:83 | Темрюкский район | - | санитарный разрыв до жилой застройки |
| 13.15 | Реконструкция объекта «Внешний железнодорожный транспорт Таманского нефтяного терминала», протяжённостью 25800 метров, расположенный в Темрюкском районе, от врезки на ж/д пути «ст. Вышестеблиевская – п. Кавказ» до порта «Тамань» | 25,8 км | Темрюкский район | - | санитарный разрыв до жилой застройки |
| 13.16 | Реконструкция подъездного железнодорожного пути, протяжённостью 6900 метров, расположенного в Темрюкском районе от врезки на ж/д пути «ст. Вышестеблиевская – п. Кавказ» до порта | 6,9 км | Темрюкский район | - | санитарный разрыв до жилой застройки |

| 1 | 2 | 3 | 4 | 5 | 6 |
|-------|------------------------------------------------------------------------------------------------------------------------------------------------------|-----------------------------------------------------------------------------------------------------------------------------------------------------------------------------------------|------------------|---|--------------------------------------|
| | «Тамань» | | | | |
| 13.17 | Строительство железнодорожного пути необщего пользования ООО «РосХимТрейд» к перевалочной нефтебазе в г. Темрюке | на земельных участках с кадастровыми номерами: 23:30:1101018:0013, 23:30:1101018:0014, 23:30:1101018:0021, 23:30:1101018:0022, 23:30:1101018:0056, 23:30:1101018:0017 | Темрюкский район | - | санитарный разрыв до жилой застройки |
| 13.18 | Строительство железнодорожного пути необщего пользования ООО «КГС-МОЛ» | на земельных участках с кадастровыми номерами: 23:30:0401003:135, 23:30:0401003:179, 23:30:0401003:176, 23:30:0401003:0025 | Темрюкский район | - | санитарный разрыв до жилой застройки |
| 13.19 | Строительство дополнительных железнодорожных путей необщего пользования, расположенных в границах кадастрового квартала 23:30:0401003 в порту Темрюк | в кадастровом квартале 23:30:0401003 | Темрюкский район | - | санитарный разрыв до жилой застройки |
| 13.20 | Строительство железнодорожных путей необщего пользования на участке между станцией Темрюк и | 4,2 км | Темрюкский район | - | санитарный разрыв до жилой застройки |

| 1 | 2 | 3 | 4 | 5 | 6 |
|-------|-------------------------------------------------------------------------------|---------------------------------------------------------------------|-------------------|---|--------------------------------------|
| | портом Темрюк вдоль соединительного пути РЖД | | | | |
| 13.21 | Строительство железнодорожного пути необщего пользования ООО «Вессервис» | 1,0 км, на земельном участке с кадастровым номером 23:30:0401003:14 | Темрюкский район | - | санитарный разрыв до жилой застройки |
| 13.22 | Железнодорожные пути необщего пользования в рамках реконструкции порта Туапсе | 7,0 км | Туапсинский район | - | санитарный разрыв до жилой застройки |

14. Объекты трубопроводного транспорта (приложение № 5)

Таблица № 14

| № | Наименование | Краткая характеристика объекта | Местоположение планируемого объекта | | Зоны с особыми условиями использования территории |
|------|-------------------------------------------------------------------------------------------|------------------------------------------|---------------------------------------------------------------------------------------|------------------|-----------------------------------------------------|
| | | | Муниципальное образование | Населенный пункт | |
| 1 | | | 4 | 5 | 6 |
| 14.1 | Проект «Юг». I этап. Реконструкция магистральных трубопроводов «Тихорецк – Новороссийск». | 247,0 км диаметр 530 мм давление 5,2 МПа | Абинский район, Выселковский район, Динской район, Кореновский район, Красноармейский | - | санитарный разрыв до жилой застройки, охранный зона |

| 1 | 2 | 3 | 4 | 5 | 6 |
|------|------------------------------------------------------------------------------------------------------------------------------------------------------------------------|------------------------------------------------|-------------------------------------------------------------------------------------------------------------------------------------------------------------------------------------------|---|------------------------------------------------------------|
| | <p>Реконструкция МН «Тихорецк – Новороссийск – 1» для поставки дизельного топлива</p> | | <p>район, Крымский район, городской округ город Новороссийск, Северский район, Тихорецкий район</p> | | |
| 14.2 | <p>Проект «Юг». I этап. Реконструкция магистральных трубопроводов «Тихорецк – Новороссийск». Строительство лупингов для нефтепровода «Тихорецк – Новороссийск – 3»</p> | <p>94,0 км диаметр 720 мм давление 5,6 МПа</p> | <p>Тихорецкий район, Выселковский район, Кореновский район, Динской район, Красноармейский район, Абинский район, Северский район, Крымский район, городской округ город Новороссийск</p> | - | <p>санитарный разрыв до жилой застройки, охранная зона</p> |
| 14.3 | <p>МН «Тихорецк – Новороссийск – 1», Ду 500. КРУМН. Переход через р. Кубань. Резервная нитка, км 161 – 162. Узлы КПШ СОД. Новое строительство.</p> | <p>1,11 км диаметр 530 мм давление 5,2 МПа</p> | <p>Красноармейский район, Абинский район</p> | - | <p>санитарный разрыв до жилой застройки, охранная зона</p> |
| 14.4 | <p>Реконструкция нефтепровода «УСНиП</p> | <p>1,3 км</p> | <p>Крымский район, Славянский район</p> | - | <p>санитарный разрыв до жилой</p> |

| 1 | 2 | 3 | 4 | 5 | 6 |
|------|----------------------------------------------------------------------------------------------------------------------------------------------------------------------------------------------------------------------------------------------------------------------------------------------------------------------------------------------------------------------|-----------------------------------------------|------------------------------------------------------|---|--------------------------------------------------------------|
| | Славянская – УПНив Троицкая». Второй этап | | | | застройки, охранная зона |
| 14.5 | Реконструкция газопровода-отвода и ГРС хут. Копанской. Краснодарский край. | замена трубы, реконструкция ГРС | городской округ город Краснодар, Динской район | - | санитарный разрыв до жилой застройки, охранная зона |
| 14.6 | Нефтегазопровод ГЗУ Чумаковская – УСНиПГ. Вторая нитка | 47 км | Темрюкский район, Славянский район | - | санитарный разрыв до жилой застройки, охранная зона |
| 14.7 | МН «Тихорецк – Новороссийск 2». Участок «Нововеличковская – Грушова». Замена трубы: км. 160,5 – 189,45 в том числе автомобильная дорога Мингрельская – МТФ, автомобильная дорога Свердловский – Фёдоровская, автомобильная дорога Фёдоровская – Холмский, малый водоток р. Сухой Аушедз. DN800. КРУМН. Реконструкция | 29,1 км диаметр 820 мм давление 5,5 МПа | Абинский район, Северский район | - | санитарный разрыв до жилой застройки, охранная зона |

| 1 | 2 | 3 | 4 | 5 | 6 |
|-------|------------------------------------------------------------------------------------------------------------------------------------------------------------------------------------------------|----------------------------------------------|--------------------------------------------------------------------------------|---|---------------------------------------------------------------|
| 14.8 | МН «Лисичанск – Тихорецк 1». Участок «Родионовская 1 – Тихорецк 1». Замена трубы: км. 360,36 – км. 361,97, км. 341,90 – 343,35. DN700. ТРУМН. Реконструкция | 2,5 км диаметр 720 мм давление 5,2 МПа | Кушёвский район, Крыловский район, Павловский район, Тихорецкий район | - | санитарный разрыв до жилой застройкой, охранная зона |
| 14.9 | МН «Малгобек – Тихорецк». Замена трубы: км. 375,47 – 375,70; км. 413 р. Безымянная замена пойменной части ППМН; км. 415 р. Кубань ППМН. DN700. ТРУМН. Реконструкция | 3,4 км диаметр 720 мм давление 3,8 МПа | Новокубанский район, Гулькевичский район, Кавказский район | - | санитарный разрыв до жилой застройкой, охранная зона |
| 14.10 | Реконструкция магистральных нефтепроводов для транспортировки нефти на НПЗ Краснодарского края. Расширение пропускной способности МН «Крымск – Краснодар» для поставки нефти на Ильский НПЗ | 4,3 км диаметр 325 мм давление 6 МПа | Крымский район, Абинский район, Северский район | - | санитарный разрыв до жилой застройкой, охранная зона |

| 1 | 2 | 3 | 4 | 5 | 6 |
|-------|---------------------------------------------------------------------------------------------------------------------------------|-------------------------------------|----------------------------------|---|-----------------------------------------------------|
| 14.11 | Трубопровод «УПСН Бугундырь – КУУН Карский» | 32,9 км | Абинский район, Северский район | - | санитарный разрыв до жилой застройки, охранный зона |
| 14.12 | Трубопровод к площадке УПН «Зыбза» | уточняется на стадии проектирования | Абинский район, Северский район | - | санитарный разрыв до жилой застройки, охранный зона |
| 14.13 | Нефтепровод РП Новоукраинский – РП Бугундырский | уточняется на стадии проектирования | Абинский район, Крымский район | - | санитарный разрыв до жилой застройки, охранный зона |
| 14.14 | Реконструкция переходов через водные преграды, трубопровода «УПСН Бугундырь – КУУН Карский» Ахтырско-Бугундырское месторождение | замена трубы | Абинский район, Северский район | - | санитарный разрыв до жилой застройки, охранный зона |
| 14.15 | Реконструкция КС «Зыбза» | 2,0 км | Абинский район, Северский район | - | санитарный разрыв до жилой застройки, охранный зона |
| 14.16 | Строительство газопровода ГГУ-602 – УПГ «Газелан» | 9,6 км | Крымский район, Славянский район | - | санитарный разрыв до жилой застройки, охранный зона |
| 14.17 | Реконструкция | 0,2 км | Крымский район, | - | санитарный |

| 1 | 2 | 3 | 4 | 5 | 6 |
|-------|---------------------------------------------------------------------------------------------------------------------------------|-------------------------------------------------------------------------------------------|----------------------------------|---|-----------------------------------------------------|
| | подводного перехода через р. Кубань напорного нефтегазопровода «Ханьковская ДНУ – УПШИВ «Троицкая» (смешанный горизонт) | | Славянский район | | разрыв до жилой застройки, охранная зона |
| 14.18 | Реконструкция подводного перехода через р. Кубань напорного нефтегазопровода «Ханьковская ДНУ – УПШИВ «Троицкая» (4-й горизонт) | 0,2 км | Крымский район, Славянский район | - | санитарный разрыв до жилой застройки, охранная зона |
| 14.19 | Реконструкция подводного перехода через р. Кубань напорного нефтегазопровода «Ханьковская ДНУ – УПШИВ «Троицкая» | 0,3 км | Крымский район, Славянский район | - | санитарный разрыв до жилой застройки, охранная зона |
| 14.20 | Реконструкция УПН «Зыбза» | водопровод от УПН «Зыбза» до центрального водовода системы ППД - 0,6 км, ВЛ 6 кВ - 2,5 км | Абинский район, Северский район | - | не требуется |
| 14.21 | Обустройство скважин, | 1,4 км, | Крымский район, | - | не требуется |

| 1 | 2 | 3 | 4 | 5 | 6 |
|---|--------------------------------------------------------------------------------------------|---------------------------------------------------------------------|----------------|---|---|
| | выходящих из эксплуатационного бурения, № 463, № 464, № 466 месторождения Абино-Украинское | автодорога к площадке скважины № 464 месторождения Абино-Украинское | Абинский район | | |

15. Объекты, предусмотренные инвестиционными программами хозяйствующих субъектов в области воздушного транспорта (приложение № 5)

Таблица № 15

| № | Наименование | Краткая характеристика объекта | Местоположение планируемого объекта | | Зоны с особыми условиями использования территории |
|------|--------------------------------------------------------------------------------------------------|--------------------------------|-------------------------------------|------------------|---------------------------------------------------|
| | | | Муниципальное образование | Населенный пункт | |
| 1 | | | 4 | 5 | 6 |
| 15.1 | Строительство аэровокзального комплекса аэропорта международного значения «Краснодар-Пашковский» | 50 тыс. кв. м | городской округ город Краснодар | г. Краснодар | не требуется |
| 15.2 | Строительство аэровокзального комплекса аэропорта международного | 11,8 тыс. кв. м | городской округ город-курорт Анапа | г. Анапа | не требуется |

| | | | | | |
|------|---------------------------------------------------------------|----------------|----------------------------------------|--------------|--------------|
| 1 | 2 | 3 | 4 | 5 | 6 |
| | значения «Анапа» | | | | |
| 15.3 | Строительство аэровокзального комплекса аэропорта «Геленджик» | 5,2 тыс. кв. м | городской округ город-курорт Геленджик | г. Геленджик | не требуется |

16. Объекты энергетической инфраструктуры регионального значения

Таблица № 16

| № | Наименование | Краткая характеристика объекта | Принадлежность к линии электропередач | Местоположение планируемого объекта | Зоны с особыми условиями использования территории |
|------|------------------------------------------------------------------------------------------------|-------------------------------------------------------|----------------------------------------------------------------|----------------------------------------------------|---------------------------------------------------|
| 1 | 2 | 3 | 4 | 5 | 7 |
| 16.1 | Строительство ПС 110/10 кВ «Царское село» с установкой силового трансформатора мощностью 4 МВА | 4 МВА нагрузки ОАО «НЭСК-электросети», г. Новокубанск | ВЛ 110 кВ - отпайка от ВЛ 110 кВ «Армавир - Кубанская тяговая» | городской округ город Армавир, Новокубанский район | охранная зона |
| 16.2 | Строительство питающих ВЛ 110 кВ - отпайки от ВЛ 110 кВ «Армавир - Кубанская | 2 км для подключения ПС 110/10 кВ «Царское село» | - | городской округ город Армавир, Новокубанский район | охранная зона |

| 1 | 2 | 3 | 4 | 5 | 7 |
|------|------------------------------------------------------------------------------------------------------|-------------------------------------------------------------------|------------------------------------------------------|------------------------------------------------|---------------|
| | ляговая» до ПС «Царское село» | | | | |
| 16.3 | Строительство ПС 110/10 кВ «Кочеты» с установкой силовых трансформаторов мощностью 2х16 МВА | 32 МВА подключение потребителей, ст-ца Динская | ВЛ 110 кВ «Витаминкомбинат – Кочеты» | Динской район, городской округ город Краснодар | охранная зона |
| 16.4 | Строительство ПС 110/10 кВ «Васюринская – 2» с установкой силовых трансформаторов мощностью 2х16 МВА | 32 МВА электроснабжение ст-цы Старокорсунской и ст-цы Васюринской | ВЛ 110 кВ отпайка от ВЛ 110 «Лорис- Старокорсунская» | Динской район, городской округ город Краснодар | охранная зона |
| 16.5 | Строительство отпайки от ВЛ 110 кВ «Лорис – Старокорсунская» до ПС «Васюринская- 2» (2х10 км) | 20 км для подключения ПС 110/10 кВ Васюринская-2» | - | Динской район, городской округ город Краснодар | охранная зона |
| 16.6 | Строительство ПС 110/10 кВ «Береговая» с установкой силового трансформатора мощностью 16 МВА | 16 МВА подключение нагрузок ОАО «НЭСК- электросети» | ВЛ 110 кВ «Староминская – Береговая» | Староминский район, Ейский район | охранная зона |
| 16.7 | Строительство ПС 110/10 кВ «Молчановка» с установкой | 6,3 МВА для обеспечения подключения нагрузок «Азов-Сити» | ВЛ 110 кВ «Староминская – Молчановка» | Староминский район, Щербиновский район | охранная зона |

| 1 | 2 | 3 | 4 | 5 | 7 |
|-------|-----------------------------------------------------------------------------------------------------------------------------------------------------------|-------------------------------------------------------------------------------|-------------------------------------------------------------|-------------------------------------------|----------------------|
| 16.8 | <p>трансформатора мощностью 6,3 МВА</p> <p>Строительство ПС 110/10 кВ Заявителя (ФКП УСКС МО РФ) с установкой двух силовых мощностью по 16 МВА каждый</p> | <p>32 МВА для обеспечения подключения нагрузок Заявителя (ФКП УСКС МО РФ)</p> | <p>ВЛ 110 кВ Староминская-ПС Заявителя (ФКП УСКС МО РФ)</p> | <p>Староминский район, Ейский район</p> | <p>охранная зона</p> |
| 16.9 | <p>Строительство ПС 110/35/10 кВ «Веселовская» (перевод ПС 35 кВ «Веселовская» на 110 кВ) с трансформаторами мощностью 2х6,3 МВА</p> | <p>12,6 МВА повышение надежности, Павловский район</p> | <p>ВЛ 110 кВ «Крыловская – Веселовская»</p> | <p>Крыловский район, Павловский район</p> | <p>охранная зона</p> |
| 16.10 | <p>Строительство ВЛ 110 кВ «Крыловская – Веселовская»</p> | <p>29 км для подключения ПС 110/35/10 кВ «Веселовская»</p> | <p>-</p> | <p>Крыловский район, Павловский район</p> | <p>охранная зона</p> |
| 16.11 | <p>Строительство ПС 110 кВ «Тихонькая» с установкой трансформаторов 2х40 МВА</p> | <p>40 МВА подключение потребителей промышленных парков</p> | <p>ВЛ 110 кВ «Крыловская – Тихонькая»</p> | <p>Крыловский район, Павловский район</p> | <p>охранная зона</p> |
| 16.12 | <p>Реконструкция ПС 220 кВ «Крыловская» с установкой двух ячеек</p> | <p>подключение потребителей промышленных парков</p> | <p>ВЛ 110 кВ «Крыловская – Тихонькая»</p> | <p>Крыловский район, Павловский район</p> | <p>охранная зона</p> |

| 1 | 2 | 3 | 4 | 5 | 7 |
|-------|------------------------------------------------------------------------------------------------------------------------------------------|-----------------------------------------------------------------------------------------------------------|---------------------------------------------------------------------------------------------------|---------------------------------------------------------------------------------|---------------|
| 16.13 | 110 кВ Строительство ПС 110/35/10 кВ «Кореновская промзона» с установкой силовых трансформаторов мощностью 2х25 МВА | 50 МВА обеспечение подключения нагрузок новых потребителей г. Кореновска | ВЛ 110 кВ «Ново- Лабинская – 220 – Кореновская Промзона» | Кореновский район, Усть-Лабинский район | охранная зона |
| 16.14 | Строительство ПС 110/10 кВ «Морская» с установкой силового трансформатора мощностью 6,3 МВА | 6,3 МВА нагрузка ОАО «НЭСК – электросети» в г. Кореновске | ВЛ 10 кВ «Усть – Лабинская – Морская» | Кореновский район, Усть-Лабинский район | охранная зона |
| 16.15 | Строительство ПС 110/10 кВ «Нагухаевская» с установкой силовых трансформаторов мощностью 2х16 МВА | 32 МВА подключение потребителей ст-цы Нагухаевская, хут. Победа и хут. Семигорский | ВЛ 110 кВ заходы на ПС «Нагухаевская» от ВЛ 110 кВ «Раевская – Бужора» | городской округ город Новороссийск, городской округ город-курорт Анапа | охранная зона |
| 16.16 | Строительство ПС 110/10 кВ «Нива» с установкой силовых трансформаторов мощностью 4 МВА и мощностью 2,5 МВА | 6,5 МВА подключение нагрузок жилой застройки фонда РЖС в северо-восточной части г. Абинска | ВЛ заходы ВЛ 110 кВ на ПС 110/10 кВ «Нива» от ВЛ 110 кВ «Крымская – Крымская тяговая» | Абинский район, Крымский район | охранная зона |
| 16.17 | Строительство ПС 110/10 кВ | 32 МВА электроснабжение | ВЛ 110 кВ «Крымская - Грушовая» | Крымский район, городской округ | охранная зона |

| 1 | 2 | 3 | 4 | 5 | 7 |
|-------|-----------------------------------------------------------------------------------------------------------|-------------------------------------------------------|---|------------------------------------------------|---------------|
| | «Грушовая» с установкой силовых трансформаторов мощностью 2х16 МВА | нефтеперерабатывающей базы в урочище «Грушовая балка» | | город Новороссийск | |
| 16.18 | Строительство шлейфовых заходов на ПС 110 кВ «Осечки» от ВЛ 110 кВ «Витаминкомбинат – Нововеличковская» | 0,2 км для подключения ПС 110 кВ «Осечки» | - | городской округ город Краснодар, Динской район | охранная зона |
| 16.19 | Строительство двух ВЛ 110 кВ «Витаминкомбинат – Кочеты» | 31,4 км для подключения ПС 110 кВ «Кочеты». | - | городской округ город Краснодар, Динской район | охранная зона |
| 16.20 | Строительство двух отпаяк от ВЛ 110 кВ «Витаминкомбинат – Титаровская тяговая» на ПС «Молочная» (2х21 км) | 42 км для подключения ПС 110 кВ «Молочная» | - | городской округ город Краснодар, Динской район | охранная зона |
| 16.21 | Строительство ВЛ 110 кВ «Афипская – Холмская» с отпайкой на ПС 110 кВ «Северская тяговая» | 23 км для усиления надежности сети 110 кВ | - | Северский район, Абинский район | охранная зона |
| 16.22 | Строительство ВЛ 110 кВ «Лабинск – 2 – Советская», | 43 км для усиления надежности сети | - | Лабинский район, городской округ город Армавир | охранная зона |

| 1 | 2 | 3 | 4 | 5 | 7 |
|-------|---------------------------------------------------------------------------------------|------------------------------------------------|---|----------------------------------------|---------------|
| | АС – 150 с реконструкцией ПС 110 кВ «Советская» и ПС 110 кВ «Лабинск – 2» | 110 кВ | | | |
| 16.23 | Строительство ВЛ 110 кВ «Староминская – Береговая» | 62 км для подключения ПС 110 кВ «Береговая» | - | Староминский район, Ейский район | охранная зона |
| 16.24 | Строительство двух ЛЭП-110 кВ «Староминская – ПС Заявителя» (ФКП УСКС МО РФ), 2х65 км | 130 км для подключения ПС 110 кВ «Заявителя» | - | Староминский район, Ейский район | охранная зона |
| 16.25 | Строительство ВЛ 110 кВ «Староминская – Молчановка» | 63,4 км для подключения ПС 110 кВ «Молчановка» | - | Староминский район, Щербиновский район | охранная зона |
| 16.26 | Строительство ВЛ 110 кВ «АПК – Величковка» | 24 км | - | Калининский район, Тимашевский район | охранная зона |
| 16.27 | Строительство ВЛ 110 кВ «Крыловская – Тихоньякая» | 24 км для подключения ПС 110 кВ «Тихоньякая» | - | Павловский район, Крыловский район | охранная зона |
| 16.28 | Строительство ВЛ 110 кВ «Веселовская» | 28 км для подключения | - | Новопокровский район, | охранная зона |

| 1 | 2 | 3 | 4 | 5 | 7 |
|-------|-------------------------------------------------------------------------------------------------------------|----------------------------------------------------------|---|--------------------------------------------|---------------|
| | – Первомайская» | ПС 110 кВ «Белоглинская» | | Павловский район | |
| 16.29 | Строительство ВЛ 110 кВ «Ново-Лабинская – Кореновская» (АС-240, 55 км) | 74 км для усиления надежности сети 110 кВ | - | Усть-Лабинский район, Кореновский район | охранная зона |
| 16.30 | Строительство ВЛ 110 кВ «Ново-Лабинская – 220 – Кореновская Промзона» 1, 2 цепи (2х40,8 км) | 81,6 км для подключения ПС 110 кВ «Кореновская промзона» | - | Кореновский район, Усть-Лабинский район | охранная зона |
| 16.31 | Строительство питающей ВЛ 110 кВ «Усть – Лабинская – Морская» | 37 км для подключения ПС 110 кВ «Морская» | - | Усть-Лабинский район, Кореновский район | охранная зона |
| 16.32 | Строительство ВЛ 110 кВ «Геймановская – Ладожская» | 28 км для усиления надежности сети 110 кВ | - | Усть-Лабинский район, Тбилисский район | охранная зона |
| 16.33 | Строительство заходов ВЛ 110 кВ на ПС 110/10 кВ «Нива» от ВЛ 110 кВ «Крымская – Крымская тяговая» (2х16 км) | 32 км для подключения ПС 110 кВ «Нива» | | Крымский район, Абинский район | охранная зона |
| 16.34 | Строительство 2-х цепной ВЛ 110 кВ от | 27 км для усиления | | Крымский район, городской округ | охранная зона |

| 1 | 2 | 3 | 4 | 5 | 7 |
|-------|------------------------------------------------------------------------------------------------------------------------------------------------------------------------------------------------------------------------------------|------------------------------------------------------------------------|----------------------------------------------------------------------------------------|-------------------------------------------------------------------------------------------|----------------------|
| | <p>ПС 220 кВ «Крымская» на ПС 110 кВ «Грушовая», строительство 2-х отпаяк от ВЛ 110 кВ «Крымская 220 – Грушовая» на ПС 110 кВ «Крымская НПС». Отсоединение ПС 110 кВ «Крымская НПС» от ВЛ 110 кВ «Крымск 220 – Неберджаевская»</p> | <p>надежности сети 110 кВ</p> | | <p>город Новороссийск</p> | |
| 16.35 | <p>Строительство ВЛ 110 кВ «Сукко – Солнечная»</p> | <p>20 км для усиления надежности сети 110 кВ</p> | | <p>городской округ город-курорт Анапа, городской округ город Новороссийск</p> | <p>охранная зона</p> |
| 16.36 | <p>Строительство ПС 35/10 кВ «Куматгьрь» с установкой трансформатора 1,6 МВА</p> | <p>1,6 МВА для подключения новых потребителей в прилегающем районе</p> | <p>ВЛ 110 кВ - отпайка от ВЛ «Варениковская – Школьная» до ПС 35/10 кВ «Куматгьрь»</p> | <p>городской округ город-курорт Анапа, Крымский район</p> | <p>охранная зона</p> |
| 16.37 | <p>Строительство ВЛ 35 кВ «Ахметовская – Псебай»</p> | <p>18 км обеспечение надежности электроснабжения по сети 35 кВ</p> | <p>-</p> | <p>Лабинский район, Мостовский район</p> | <p>охранная зона</p> |

| 1 | 2 | 3 | 4 | 5 | 7 |
|-------|-------------------------------------------------------------------------------------------------------------------------------------|------------------------------------------------------------------------------------------------------------------------------------------------------|-----------------------------------------------------------------------------------------------|----------------------------------------------------|---------------|
| 16.38 | Строительство ВЛ 35 кВ «Новобейсугская – Безлесная» | 10 км обеспечение надежности электроснабжения по сети 35 кВ | - | Усть-Лабинский район, Выселковский район | охранная зона |
| 16.39 | Строительство отпайки от ВЛ «Варениковская – Школьная» до ПС 35/10 кВ Куматырь | 27,5 км для подключения ПС 35 кВ «Куматырь» | - | городской округ город-курорт Анапа, Крымский район | охранная зона |
| 16.40 | Реконструкция ПС 110/10 кВ «Промзона». Замена трансформаторов мощностью 2x10 МВА на трансформаторы мощностью 2x16 МВА | 32 МВА для повышения надежности электроснабжения потребителей Белореченского района, города Белореченск и возможности подключения новых потребителей | ВЛ 110 кВ «Центральная – Промзона» и «Промзона – Курганная тяговая» | Белореченский район, Курганинский район | охранная зона |
| 16.41 | Реконструкция ПС 110/35/10 кВ «Очистные сооружения». Замена трансформаторов мощностью 2x16 МВА на трансформаторы мощностью 2x40 МВА | 80 МВА устранение перегрузки в Белореченском районе | ВЛ 110 кВ «Центральная – Очистные сооружения» и «Белореченская тяговая – Очистные сооружения» | Белореченский район, Апшеронский район | охранная зона |

| 1 | 2 | 3 | 4 | 5 | 7 |
|-------|--------------------------------------------------------------------------------------------------------------------------------------------|-------------------------------------|--------------------------------------------------------------------------------|----------------------------------------------------|---------------|
| 16.42 | Реконструкция ПС 110/35/10 кВ «Забайкаловская». Установка трансформаторов Т-2 мощностью 16 МВА | 16 МВА для повышения надежности | ВЛ 110 кВ «Речная – Забайкаловская» | Новокубанский район, городской округ город Армавир | охранная зона |
| 16.43 | Реконструкция ПС 110/35/10 кВ «Отрадная». Замена трансформаторов мощностью 2х16 МВА на трансформаторы мощностью 2х25 МВА | 50 МВА для устранения перегрузки ПС | ВЛ 110 кВ «Успенская НПС – Отрадная» и ВЛ 110 кВ «Подгорная Синоха – Отрадная» | Успенский район, Отрадненский район | охранная зона |
| 16.44 | Реконструкция ПС 110/35/6 кВ «Гулькевичи». Замена трансформаторов мощностью 20 МВА и мощностью 25 МВА на трансформаторы мощностью 2х40 МВА | 80 МВА для устранения перегрузки ПС | ВЛ 110 кВ «ЖБШ – Гулькевичи» и ВЛ 110 кВ «Кубанская тяговая – Гулькевичи» | Гулькевичский район, Новокубанский район | охранная зона |
| 16.45 | Реконструкция ПС 110/6 кВ «ЖБШ». Установка трансформатора Т-2 мощностью 10 МВА | 10 МВА для повышения надежности | ВЛ 110 кВ «Кропоткин – ЖБШ» и ВЛ 110 кВ «ЖБШ – Гулькевичи» | Гулькевичский район, Кавказский район | охранная зона |
| 16.46 | Реконструкция ПС 110/35/10 кВ | 10 МВА для повышения | ВЛ 110 кВ «Геймановская – | Тбилисский район, Гулькевичский | охранная зона |

| 1 | 2 | 3 | 4 | 5 | 7 |
|-------|----------------------------------------------------------------------------------------------------------------------|---------------------------------------------------------------------------------------------------|-----------------------------------------------------------------------------------------------------------------------------|----------------------------------------------------|---------------|
| | «Кубань». Замена трансформатора Т-2 мощностью 7,5 МВА на трансформатор мощностью 10 МВА | надежности | Кубань» и ВЛ 110 кВ «Кубань – Казанская» | район, Кавказский район | |
| 16.47 | Реконструкция ПС 110/35/10 кВ «Казанская». Установка трансформатора Т-2 мощностью 10 МВА и реконструкция ОРУ-110 кВ | 10 МВА для повышения надежности и снижения потерь электроэнергии при выводе оборудования в ремонт | ВЛ 110 кВ «Кропоткин – Казанская» и ВЛ 110 кВ «Казанская – Кубань» | Гулькевичский район, Кавказский район | охранная зона |
| 16.48 | Реконструкция ПС 110/10 кВ «УНПС» со строительством ОРУ-35 кВ и установкой трансформатора связи 110/35/10 кВ | 10 МВА для устранения перегрузки ПС | ВЛ 110 кВ «Коноково тяговая – УНПС», ВЛ 110 кВ «Заветная – УНПС», ВЛ 110 кВ «УНПС – Отрадная», ВЛ 110 кВ «Советская – УНПС» | Успенский район, Отрадненский район | охранная зона |
| 16.49 | Реконструкция ПС 110/35/10 кВ «Восток». Замена трансформатора 110/10 кВ 6,3 МВА на трансформатор 110/35/10 кВ 16 МВА | 16 МВА для устранения перегрузки ПС | ВЛ 110 кВ «Армавир – Связная» с отпайкой на ПС «Восток» и ВЛ 110 кВ «Армавир – Советская» с отпайкой на ПС «Восток» | городской округ город Армавир, Новокубанский район | охранная зона |
| 16.50 | Реконструкция ПС 110/35/10/6 кВ | 16 МВА для резервирования | ВЛ 110 кВ «Армавирская ТЭЦ – | городской округ город Армавир, | охранная зона |

| 1 | 2 | 3 | 4 | 5 | 7 |
|-------|---------------------------------------------------------------------------------------------------------------------------|--------------------------------------------------------------|----------------------------------------------------------------------------------|----------------------------------------------------|---------------|
| | «Речная». Установка трансформатора Т-4 110/10 кВ мощностью 16 МВА | питание потребителей по стороне 6 кВ при выводе в ремонт Т-1 | Речная» и ВЛ 110 кВ «Речная – Забайкаловская» | Новокубанский район | |
| 16.51 | Реконструкция ПС 110 кВ «Речная». Замена существующих трансформаторов мощностью 25 МВА на трансформаторы мощностью 40 МВА | 80 МВА для устранения перегрузки ПС | ВЛ 110 кВ «Армавирская ТЭЦ – Речная» и ВЛ 110 кВ «Речная – Забайкаловская» | городской округ город Армавир, Новокубанский район | охранная зона |
| 16.52 | Реконструкция ПС 110 кВ «Отрадо – Кубанская». Установка второго трансформатора мощностью 10 МВА | 10 МВА для устранения перегрузки ПС | ВЛ 110 кВ «КНИИТИМ – Прогресс» с отпайкой на ПС «Отрадо-Кубанская» | Гулькевичский район, Новокубанский район | охранная зона |
| 16.53 | Реконструкция ПС 110 кВ «Подгорная Синюха». Установка второго трансформатора мощностью 10 МВА с реконструкцией ОРУ-110 кВ | 10 МВА для устранения перегрузки ПС | ВЛ 110 кВ «Упорная – Подгорная Синюха» и ВЛ 110 кВ «Подгорная Синюха – Отрадная» | Лабинский район, Отраденский район | охранная зона |
| 16.54 | Реконструкция ПС 110/35/10 кВ «Динская». Замена трансформаторов Т-1 и Т-2 мощностью 25 МВА | 80 МВА для устранения перегрузки | ВЛ 110 кВ «Лорис – Динская», ВЛ 110 кВ «Динская – Кореновская» | Динской район, городской округ город Краснодар | охранная зона |

| 1 | 2 | 3 | 4 | 5 | 7 |
|-------|------------------------------------------------------------------------------------------------------------------------------------------|----------------------------------------------------------------------------------------------------------------------------------------------------------------------------------|----------------------------------------------------------------------------------------------------------|--------------------------------------------------------|---------------|
| | на трансформаторы мощностью 2х40 МВА. | | | | |
| 16.55 | Реконструкция ПС 110/35/10 кВ «Ильская». Замена трансформаторов мощностью 2х16 МВА на трансформаторы мощностью 2х25 МВА | 50 МВА для устранения перегрузки | ВЛ 110 кВ «Северская – Ильская», ВЛ 110 кВ «Ильская – Холмская» | Северский район, Абинский район | охранная зона |
| 16.56 | Реконструкция ПС 110/35/10/6 кВ «ВНИИРС». Замена трансформаторов Т-1 и Т-2 мощностью по 16 МВА на два трансформатора мощностью по 25 МВА | 50 МВА для устранения перегрузки | ВЛ 110 кВ «ВНИИРС – Новомышастовская», ВЛ 110 кВ «Витаминкомбинат – ВНИИРС» с отпайкой на ПС «Водозабор» | городской округ город Краснодар, Красноармейский район | охранная зона |
| 16.57 | Реконструкция ПС 110/35/10 кВ «Родниковская». Замена трансформатора Т-2 мощностью 10 МВА на трансформатор мощностью 16 МВА | 16 МВА в целях устранения перегрузки. От подстанции получает питание объекты жилищно-коммунального хозяйства г. Армавир, г. Новокубанск и ряда станиц. Кроме того, от подстанции | ВЛ 110 кВ «Родниковская – Лабинск – 2» и ВЛ 110 кВ «Курганная – Родниковская» | Курганинский район, Лабинский район | охранная зона |

| 1 | 2 | 3 | 4 | 5 | 7 |
|-------|----------------------------------------------------------------------------------------------------------------------------------------|---------------------------------------------------------------------------------------------------------------------------------------------------------------------------------------------------------------------------------------------|-------------------------------------------------------------------------------------------------------------------------------------------------------------------------------------------------------------------------------------|--------------------------------------------|----------------------|
| 16.58 | <p>Реконструкция ПС 110/35/10 кВ «Мостовская» с заменой трансформатора Т-2 мощностью 10 МВА на трансформатор мощностью 16 МВА</p> | <p>получают питание нагрузки г. Курганинска, станиц Родниковской и Константиновской</p> <p>16 МВА для повышения надежности потребителей Мостовского и Лабинского районов и устранения перегруза на ПС 110 кВ «Мостовская» по сети 35 кВ</p> | <p>ВЛ 110 кВ «Мостовская-Засовская» и ВЛ 110 кВ «Мостовская-Промышленная», ВЛ 110 кВ «Мостовская- Псебай», ВЛ 35 кВ «Мостовская – Строительная», ВЛ 35 кВ «Мостовская – РП-35 – Каладжинская», ВЛ 35 кВ «Мостовская – Беноково»</p> | <p>Мостовский район, Лабинский район</p> | <p>охранная зона</p> |
| 16.59 | <p>Реконструкция ПС 110/10 кВ «Лабинск – 2». Замена трансформаторов Т-1 мощностью 10 МВА и Т-2 мощностью 6,3 МВА на трансформаторы</p> | <p>32 МВА в целях устранения перегрузки</p> | <p>ВЛ 110 кВ «Родниковская-Лабинск – 2» и ВЛ 110 кВ «Лабинск 1 – Лабинск 2»</p> | <p>Курганинский район, Лабинский район</p> | <p>охранная зона</p> |

| 1 | 2 | 3 | 4 | 5 | 7 |
|-------|----------------------------------------------------------------------------------------------------------------------------------------------------------------|----------------------------------------------------------------------------------------------------------------------------------------------------------------------------|---------------------------------------------------------------------------------------------------------------------------------------------------------|-------------------------------------------------------------|----------------------|
| 16.60 | <p>мощностью 2х16 МВА</p> <p>Реконструкция ПС 110/10 кВ «Лабинск – 1» с заменой трансформаторов мощностью 2х25МВА на трансформаторы мощностью 2х40 МВА</p> | <p>80 МВА</p> <p>в целях устранения перегрузки</p> | <p>ВЛ 110 кВ «Лабинск 1 – Ходзь-Мостовская» и ВЛ 110 кВ «Лабинск 1 –Лабинск 2»</p> | <p>Мостовский район, Лабинский район</p> | <p>охранная зона</p> |
| 16.61 | <p>Реконструкция ПС 110/35/10 кВ «Зассовская». Установка второго трансформатора мощностью 10 МВА</p> | <p>10 МВА</p> <p>для обеспечения надежного электроснабжения потребителей Лабинского района Краснодарского края и возможности подключения потребителей I и II категории</p> | <p>ВЛ 110 кВ «Зассовская – Упорная» и ВЛ 110 кВ «Мостовская-Зассовская». ВЛ 35 кВ «Зассовская – Эскаваторная», ВЛ 35 кВ «Зассовская – Владимирская»</p> | <p>Мостовский район, Лабинский район</p> | <p>охранная зона</p> |
| 16.62 | <p>Реконструкция ПС 110/35/6 кВ «Ейск – 1» с заменой трансформаторов Т-1 и Т-3 мощностью по 16 МВА на трансформаторы мощностью 2х25 МВА, установка ЭВ 5 шт</p> | <p>50 МВА</p> <p>в целях устранения перегрузки</p> | <p>ВЛ 110 кВ «Староминская – Ейск 1 цепь» и ВЛ 110 кВ «Староминская – Ейск 2 цепь»</p> | <p>Староминский район, Щербиновский район, Ейский район</p> | <p>охранная зона</p> |

| 1 | 2 | 3 | 4 | 5 | 7 |
|-------|------------------------------------------------------------------------------------------------------------------------------------------|-----------------------------------------------------------------------------------------------------------|----------------------------------------------------------------------------------------|------------------------------------------------------|---------------|
| 16.63 | Реконструкция ПС 110/6 кВ «Ейск – 2» с заменой трансформатора Т-2 мощностью 16 МВА на трансформатор мощностью 25 МВА | 25 МВА в целях устранения перегрузки | ВЛ 110 кВ «Староминская – Ейск 1 цепь» и ВЛ 110 кВ «Староминская – Ейск 2 цепь» | Староминский район, Щербиновский район, Ейский район | охранная зона |
| 16.64 | Реконструкция ПС 110/35/10 кВ «Ленинградская» с заменой трансформаторов Т-1 и Т-2 мощностью по 16 МВА на трансформаторы мощностью 40 МВА | 80 МВА в целях устранения перегрузки | ВЛ 110 кВ «Атамановская – Ленинградская». | Павловский район, Ленинградский район | охранная зона |
| 16.65 | Реконструкция ПС 110/35/10 кВ «Щербиновский свиновхоз» с установкой второго силового трансформатора мощностью 16 МВА | 16 МВА для повышения надежности электроснабжения питающихся от подстанции потребителей Щербинского района | ВЛ 110 кВ отпайки «Староминская – Ейск 1 цепь», ВЛ 110 кВ «Староминская – Ейск 2 цепь» | Староминский район, Щербиновский район | охранная зона |
| 16.66 | Реконструкция ПС 110/35/10 кВ «Красноармейская». Замена | 50 МВА в целях устранения перегрузки | ВЛ 110 кВ «Центральная – Красноармейская» и ВЛ 110 кВ | Красноармейский район, Славянский район | охранная зона |

| 1 | 2 | 3 | 4 | 5 | 7 |
|-------|-----------------------------------------------------------------------------------------------------------------------|-----------------------------------------------------------------------------------------------------------------------------------------------------|-------------------------------------------------------------------------------|-----------------------------------------|---------------|
| | трансформаторов мощностью 2x16 МВА на трансформаторы мощностью 2x25 МВА | | «Красноармейская – Старонижестеблиевская» | | |
| 16.67 | Реконструкция ПС 110/35/10 кВ «Центральная». Замена трансформатора мощностью 10 МВА на трансформатор мощностью 16 МВА | 16 МВА в целях устранения перегрузки | ВЛ 110 кВ «ПТФ – Красноармейская» и ВЛ 110 кВ «Центральная – Красноармейская» | Славянский район, Красноармейский район | охранная зона |
| 16.68 | Реконструкция ПС 110/10 кВ «Галицына». Установка трансформатора Т-2 мощностью 2,5 МВА | 2,5 МВА для повышения надежности электроснабжения потребителей, получающих питание от данной подстанции | ВЛ 110 кВ «Полтавская – Галицына» и ВЛ 110 кВ «Галицына – Новопетровская» | Славянский район, Красноармейский район | охранная зона |
| 16.69 | Реконструкция ПС 110/10 «Полтавская». Установка трансформатора Т-2 мощностью 2,5 МВА | 2,5 МВА для повышения надежности электроснабжения потребителей Красноармейского района Краснодарского края, получающих питание от данной подстанции | ВЛ 110 кВ «Кирова – Полтавская» и ВЛ 110 кВ «Полтавская – Галицына» | Славянский район, Красноармейский район | охранная зона |

| 1 | 2 | 3 | 4 | 5 | 7 |
|-------|-------------------------------------------------------------------------------------------------|-----------------------------------------------------------------------------------------------------------------------------------------------------------------------------------|---------------------------------------------------------------------------------------------------------------------------------------------------|---------------------------------------------------------|---------------|
| 16.70 | Реконструкция ПС 110/6 кВ «Коржевская» с установкой трансформатора Т-2 мощностью 6,3 МВА | 6,3 МВА в целях устранения перегрузки | ВЛ 110 кВ «Курчанская–Коржевская» и ВЛ 110 кВ «Коржевская – Ханьковская» | Славянский район, Темрюкский район | охранная зона |
| 16.71 | Реконструкция ПС 110/35/10 кВ «Медведовская». Установка второго трансформатора мощностью 16 МВА | 16 МВА для повышения надежности электроснабжения потребителей станицы Медведовская, получающих питание от данной подстанции, и возможности резервирования нагрузок по сети 110 кВ | ВЛ 110 кВ «Брюховецкая – Медведовская» с отпайкой на ПС «Тимашевская»; ВЛ 110 кВ «Калининская 110 – Медведовская» с отпайкой на ПС «Бойко-Понура» | Брюховецкий район, Калининская район, Тимашевский район | охранная зона |
| 16.72 | Реконструкция ПС 110/35/10 кВ «Ольгинская». Установка второго трансформатора мощностью 10 МВА | 10 МВА для обеспечения надежного электроснабжения потребителей Приморско - Ахтарского района Краснодарского края, | ВЛ 110 кВ «Новоджерелиевская – Приморско-Ахтарская» | Брюховецкий район, Приморско-Ахтарский район | охранная зона |

| 1 | 2 | 3 | 4 | 5 | 7 |
|-------|---------------------------------------------------------------------------------------------------------|----------------------------------------------------------------------------------------------------------------------------------------------------------------------------------------------------------------------------------------------------------------|-----------------------------------------------------------------------|----------------------------------------------|---------------|
| 16.73 | Реконструкция ПС 110/10 кВ «Почтовый ящик - 68/11*». Установка второго трансформатора мощностью 6,3 МВА | получающих питание от данной подстанции 6,3 МВА для обеспечения надежного электроснабжения потребителей Приморско - Ахтарского района Краснодарского края, получающих питание от данной подстанции, и возможности подключения потребителей I и II категории | ВЛ 110 кВ «Новоджерелиевская – Приморско-Ахтарская» | Брюховецкий район, Приморско-Ахтарский район | охранная зона |
| 16.74 | Реконструкция ПС 110/10 кВ «Гречаная балка». Установка второго трансформатора мощностью 2,5 МВА | 2,5 МВА для обеспечения надежного электроснабжения потребителей Калининского района Краснодарского края, получающих питание от подстанции | ВЛ 110 кВ «Калининская – Роговская» с отпайкой на ПС «Гречаная Балка» | Калининский район, Тимашевский район | охранная зона |
| 16.75 | Реконструкция ПС 110/35/10 кВ | 50 МВА для устранения | ВЛ 110 кВ «Брюховецкая – | Брюховецкий район, Тимашевский район | охранная зона |

| 1 | 2 | 3 | 4 | 5 | 7 |
|-------|-------------------------------------------------------------------------------------------------------------------------------------------|------------------------------------------------------------------------------------|-------------------------------------------------------------------------------------------------------------------------|------------------------------------------------------|---------------|
| | «Тимашевская». Замена трансформаторов Т-1 мощностью 15 МВА и Т-2 мощностью 16 МВА на два трансформатора мощностью 2x25 МВА | перегрузки | Медведовская» с отпайкой на ПС «Тимашевская», ВЛ 110 кВ «Тимашевская – АПК» | | |
| 16.76 | Реконструкция ПС 110/35/10 кВ «Бойко - Понура». Установка трансформатора Т-2 110/35/10 кВ мощностью 10 МВА. | 10 МВА для устранения перегрузки | ВЛ 110 кВ «Калининская – Медведовская» с отпайкой на ПС «Бойко – Понура» | Калининская район, Тимашевский район | охранная зона |
| 16.77 | Реконструкция ПС 110/35/10 кВ «Кореновская». Замена трансформаторов Т-1 и Т-2 мощностью 2x25 МВА на два трансформатора мощностью 2x40 МВА | 80 МВА для устранения перегрузки | заходы ВЛ 110 кВ на ПС 110/35/10 кВ «Кореновская» от ВЛ 110 кВ «Кореновск – Динская», ВЛ 110 кВ «Кореновская – Выселки» | Динской район, Кореновский район, Выселковский район | охранная зона |
| 16.78 | Реконструкция ПС 110/35/6 кВ «Выселки». Замена трансформаторов мощностью 2x25 МВА на трансформаторы мощностью 2x40 МВА | 25 МВА для повышения надежности электроснабжения потребителей Выселковского района | заходы ВЛ 110 кВ на ПС 110/35/6 кВ «Выселки» от ВЛ 110 кВ «Кореновск – Выселки», ВЛ 110 кВ «Бузиновская – Выселки» | Выселковский район, Кореновский район | охранная зона |

| 1 | 2 | 3 | 4 | 5 | 7 |
|-------|------------------------------------------------------------------------------------------------------------------------------|---------------------------------------------------------------------------------------------------------------------------------------------------------------------------------------------------------------------|------------------------------------------------------------------------------------------------------------------------------|--------------------------------------------------------|----------------------|
| 16.79 | <p>Реконструкция ПС 110/35/10 кВ «Рассвет». Замена трансформатора Т-1 мощностью 10 МВА на трансформатор мощностью 16 МВА</p> | <p>Краснодарского края, получающих питание от данной подстанции</p> <p>16 МВА для повышения надежности электроснабжения потребителей Выселковского района Краснодарского края, получающих питание от подстанции</p> | <p>заходы ВЛ 110 кВ на ПС 110/35/10 кВ «Рассвет» от ВЛ 110 кВ «Тихорецк 500 – Рассвет», ВЛ 110 кВ «Бузиновская – Рассвет</p> | <p>Выселковский район, Тихорецкий район</p> | <p>охранная зона</p> |
| 16.80 | <p>Реконструкция ПС 110/35/10 кВ «Геймановская». Установка второго трансформатора мощностью 16 МВА</p> | <p>16 МВА для повышения надежности электроснабжения потребителей Тбилисского района Краснодарского края</p> | <p>заходы ВЛ 110 кВ на ПС 110/35/10 кВ «Геймановская» от ВЛ 110 кВ «Кубань 2 – Геймановская»,</p> | <p>Тбилисский район, городской округ город Армавир</p> | <p>охранная зона</p> |
| 16.81 | <p>Реконструкция ПС 110/10 кВ «Бузиновская». Установка второго трансформатора мощностью 2,5 МВА</p> | <p>2,5 МВА для повышения надежности электроснабжения потребителей Выселковского района Краснодарского края</p> | <p>заходы ВЛ 110 кВ на ПС 110/10 кВ «Бузиновская» от ВЛ 110 кВ «Выселки-Бузиновская», ВЛ 110 кВ «Бузиновская – Рассвет»</p> | <p>Выселковский район, Кореновский район</p> | <p>охранная зона</p> |

| 1 | 2 | 3 | 4 | 5 | 7 |
|-------|---------------------------------------------------------------------------------------------------------------------------------------------------------------------|------------------------------------------------------------------------------------------------------------------|------------------------------------------------------------------------|----------------------------------|---------------|
| 16.82 | Реконструкция ПС 110/35/6 кВ «Абинская». Замена трансформаторов мощностью 2х16 МВА на трансформаторы мощностью 2х40 МВА | 50 МВА для устранения перегрузки | ВЛ 110 кВ «Холмская – Абинская», ВЛ 110 кВ «Крымск тяговая – Абинская» | Абинский район, Крымский район | охранная зона |
| 16.83 | Реконструкция ПС 110/35/6 кВ «Холмская». Замена трансформатора Т-1 мощностью 20 МВА и Т-2 мощностью 15 МВА на трансформаторы мощностью 25 МВА, с реконструкцией ОРУ | 50 МВА для устранения перегрузки | ВЛ 110 кВ «Холмская – Абинская» | Северский район, Абинский район | охранная зона |
| 16.84 | Реконструкция 2-х цепей ВЛ 110 кВ «Староминская – Ейск I» с заменой провода АС-120 на С-185 и заменой грозотроса 58 км | 58 км для обеспечения надежным электроснабжением растущие нагрузки г. Ейска и северной части Краснодарского края | - | Староминский район, Ейский район | охранная зона |
| 16.85 | Реконструкция заходов на ПС 110 кВ «Щербиновский | 4,26 км для обеспечения надежным | - | Староминский район, Ейский район | охранная зона |

| 1 | 2 | 3 | 4 | 5 | 7 |
|-------|--------------------------------------------------------------------------------------------------------------------------------------------------|-----------------------------------------------------------------------------------------------|-------------------------------------------------------------------------------------------------------|---------------------------------------------------------------------|---------------|
| | свиносовхоз» от ВЛ 110 кВ «Староминская – Ейск 1» с заменой провода АС-120 на АС-185 и заменой грозотроса (2х2,13 км) | электроснабжением растущие нагрузки г. Ейска и северной части Краснодарского края | | | |
| 16.86 | Реконструкция ВЛ 110 кВ «Брюховецкая – Медведовская» протяженностью 26,5 км (опора № 231-371) с заменой провода АС-70 на провод большего сечения | 26,5 км для повышения надежности электроснабжения, возможности подключения новых потребителей | - | Брюховецкий район, Тимашевский район | охранная зона |
| 16.87 | Реконструкция ПС 35/10 кВ «Стеблицкая». Установка трансформатора Т-2 мощностью 4 МВА | 4 МВА для повышения надежности | ВЛ 110 кВ «Глубокая – Стеблицкая» с отпайкой к ПС «Красная площадь» и ВЛ 110 кВ «Стеблицкая – Дивная» | городской округ город Армавир, Новокубанский район, Успенский район | охранная зона |
| 16.88 | Реконструкция ПС 35/10 кВ «Васюринская». Замена трансформаторов мощностью 4 МВА и 2,5 МВА на | 20 МВА для устранения перегрузки | ВЛ 110 кВ «Усть - Лабинск – Васюринская», ВЛ 110 кВ «ЖБИ – Васюринская» | городской округ город Краснодар, Динский район | охранная зона |

| 1 | 2 | 3 | 4 | 5 | 7 |
|-------|------------------------------------------------------------------------------------------------------------------------------------|-----------------------------------------------------------------------------------------------------------------------------------------|--------------------------------------------------------------------------------------------------|------------------------------------------------|---------------|
| | трансформаторы мощностью 2x10 МВА | | | | |
| 16.89 | Реконструкция ПС 35/10 кВ «Динская». Замена трансформаторов мощностью 2x4 МВА на трансформаторы мощностью 2x16 МВА | 32 МВА для устранения перегрузки | ВЛ 110 кВ «Динская - 35 – Агроном - I», «Динская - 110 – Динская - 35» | городской округ город Краснодар, Динский район | охранная зона |
| 16.90 | Реконструкция ПС 35/10 кВ «Старомышастовская» Замена трансформаторов мощностью 2x4 МВА на трансформаторы мощностью 2x10 МВА | 20 МВА для устранения перегрузки | ВЛ 110 кВ «Новотитаровская – Старомышастовская», ВЛ 110 кВ «Старомышастовская - Медведовская» | Динский район, Кореновский район | охранная зона |
| 16.91 | Реконструкция ПС 35/10 кВ «Новотитаровская». Замена трансформаторов мощностью 6,3 МВА и 4 МВА на трансформаторы мощностью 2x10 МВА | 20 МВА для улучшения надежности электроснабжения потребителей в станице Новотитаровская Динского района и возможности подключения новых | ВЛ 110 кВ «Новотитаровская – Старомышастовская», ВЛ 110 кВ «Витаминкомбинат - Старомышастовская» | Динский район, городской округ город Краснодар | охранная зона |

| 1 | 2 | 3 | 4 | 5 | 7 |
|-------|---------------------------------------------------------------------------------------------------------------------------------|----------------------------------------------------------------------------------------------------------------------------------------------------------------------------------------------------|----------------------------------------------------------------------------------------------------------------------------------|-------------------------------------------------------|----------------------|
| 16.92 | <p>Реконструкция ПС 35/10 кВ «Пластуновская». Замена трансформаторов мощностью 2х4 МВА на трансформаторы мощностью 2х10 МВА</p> | <p>потребителей 20 МВА для устранения перегрузки и улучшения надежности электроснабжения потребителей в станице Пластуновской Динского района и возможности подключения новых потребителей</p> | <p>ВЛ 110 кВ «Пластуновская – Кочеты - II с отпайкой на ПС «Родина», ВЛ 110 кВ «Динская - 110 – Пластуновская»</p> | <p>Динской район, Кореновский район</p> | <p>охранная зона</p> |
| 16.93 | <p>Реконструкция ПС 35/10 кВ «ЖБИ». Установка трансформатора Т-2 мощностью 6,3 МВА</p> | <p>6,3 МВА для повышения надежности</p> | <p>ВЛ 35 кВ «Старокорсунская – ЖБИ», ВЛ 35 кВ «ЖБИ – Васюринская», ВЛ 35 кВ «Воронежская – ЖБИ»</p> | <p>Динской район, городской округ город Краснодар</p> | <p>охранная зона</p> |
| 16.94 | <p>Реконструкция ПС 35/10 кВ «НС-10». Установка трансформатора Т-2 мощностью 2,5 МВА</p> | <p>2,5 МВА для повышения надежности</p> | <p>отпайка от ВЛ 35 кВ» Лорис – Старокорсунская» к ПС «НС-10», отпайка от ВЛ 35 кВ «Агроном - II – Агроном – I» к ПС «НС-10»</p> | <p>городской округ город Краснодар, Динской район</p> | <p>охранная зона</p> |
| 16.95 | <p>Реконструкция</p> | <p>6,3 МВА</p> | <p>отпайка от ВЛ 35 кВ</p> | <p>городской округ</p> | <p>охранная зона</p> |

| 1 | 2 | 3 | 4 | 5 | 7 |
|-------|-------------------------------------------------------------------------------------------------------------------|-----------------------------------------------------------------------------------------------------------------------------------------------|------------------------------------------------------------------------------------|------------------------------------------------|---------------|
| | ПС 35/10 кВ «Гитаровская». Замена трансформатора на 6,3 МВА | для улучшения надежности электроснабжения потребителей в станицы Новотитаровской Динского района и возможности подключения новых потребителей | «Витаминокбинат – Новотитаровская» к ПС «Гитаровская» | город Краснодар, Динской район | |
| 16.96 | Реконструкция ПС 35/10 кВ «Агроном – 2». Замена трансформатора мощностью 2,5 МВА на трансформатор мощностью 4 МВА | 4 МВА для устранения перегрузки | ВЛ 35 кВ «Лорис – Агроном - II», ВЛ 35 кВ «Агроном - II – Агроном – I» с отпайками | городской округ город Краснодар, Динской район | охранная зона |
| 16.97 | Реконструкция ПС 35/10/6 кВ «НС – 19». Замена трансформаторов Т-1 и Т-2 2х2,5 МВА на 2х4 МВА | 8 МВА для устранения перегрузки | ВЛ 35 кВ «НС-19 – Динская-110», ВЛ 35 кВ «Лорис – НС - 19» | городской округ город Краснодар, Динской район | охранная зона |

| 1 | 2 | 3 | 4 | 5 | 7 |
|--------|------------------------------------------------------------------------------------------------------------------------------------------------------------------|-----------------------------------------------------------------------------------------|--------------------------------------------------------------------------------------------------|------------------------------------------------------------------------|---------------|
| 16.98 | Реконструкция ПС 35/10 кВ «Украинская» с установкой трансформатора Т-2 мощностью 2,5 МВА | 2,5 МВА для повышения надежности. | ВЛ 35 кВ «Украинская – Белая», ВЛ 35 кВ «Атамановская – Украинская» | Ленинградский район, Павловский район | охранная зона |
| 16.99 | Реконструкция ПС 35/10 кВ «Журавская - 2». Установка второго трансформатора мощностью 2,5 МВА | 2,5 МВА для повышения надежности | заходы ВЛ 35 кВ на ПС 35/10 кВ «Журавская - 2» от ВЛ 35 кВ «Выселки центральная – Журавская - 2» | Кореновский район, Выселковский район | охранная зона |
| 16.100 | Реконструкция ПС 35/6 кВ «Абинская». Замена трансформатора мощностью 4 МВА на трансформатор мощностью 6,3 МВА | 6,3 МВА для устранения перегрузки | ВЛ 35 кВ «Абинская – Мерчанская», ВЛ 35 кВ «Абинская – Насосная» 19 | Абинский район, Крымский район | охранная зона |
| 16.101 | Реконструкция ПС 35/6 кВ «Раевская». Замена трансформатора мощностью 5,6 МВА на трансформатор мощностью 6,3 МВА и установка трансформатора Т-2 мощностью 6,3 МВА | 12,6 МВА для повышения надежности электроснабжения потребителей и устранения перегрузки | ВЛ 35 кВ «Раевская – Котлома» | городской округ город Новороссийск, городской округ город-курорт Анапа | охранная зона |

| 1 | 2 | 3 | 4 | 5 | 7 |
|--------|----------------------------------------------------------------------------------------------------------------------------------------------------------------------------------------------------------------------------------------------------------------------------------------------|---------------|---|-------------------------------------------------------|---------------|
| 16.102 | <p>Вдольтрассовая ВЛ 10 кВ, МН «Крымск – Краснодар», км. 0 – 101. КРУМН. Строительство</p> | ВЛ 10 кВ | - | Крымский район, Абинский район, Северский район | охранная зона |
| 16.103 | <p>Выполнение работ по капитальному строительству «под ключ» ВЛ 110 кВ и КЛ 110 кВ в рамках технологического присоединения энергопринимающих устройств по титулу: «Реконструкция аэродрома «Кореновск», г. Кореновск, Краснодарский край</p> | 40 км 5 км | - | Кореновский район, Усть-Лабинский район | охранная зона |
| 16.104 | <p>Выполнение работ по капитальному строительству «под ключ» ПС 110/10 кВ, в рамках технологического присоединения энергопринимающих устройств по титулу:</p> | 20 МВА | - | Кореновский район, Усть-Лабинский район | охранная зона |

| 1 | 2 | 3 | 4 | 5 | 7 |
|--------|-----------------------------------------------------------------------------------------------------------------------------|-----------------------------------------------------------|---------------------------------------------------------------------------------------------------------------|---------------------------------------------------------|---------------|
| | «Реконструкция аэродрома «Кореновск», г. Кореновск, Краснодарский край | | | | |
| 16.105 | Реконструкция ПС 110/35/10 кВ «Моревская». Замена трансформаторов мощностью 2x10 МВА на трансформаторы мощностью 2x16 МВА | 32 МВА повышение надежности электроснабжения потребителей | ВЛ 110 кВ «Староминская – Ейск 1 цепь», ВЛ 110 кВ «Староминская – Ейск 2 цепь», отпайка «Моревская 1, 2 цепь» | Ейский район, Староминский район, Ленинградский район | охранная зона |
| 16.106 | Реконструкция ПС 110/35/10 кВ «Мартанская». Замена трансформаторов мощностью 2x10 МВА на трансформаторы мощностью 2x16 МВА. | 32 МВА повышение надежности электроснабжения потребителей | ВЛ 110 кВ «Адыгейская 110 – Мартанская», ВЛ 110 кВ «Мартанская – БелГЭС» | городской округ город Горячий Ключ, Белореченский район | охранная зона |
| 16.107 | Реконструкция ПС 110/35/10/6 кВ «Варениковская» с заменой трансформаторов Т-1 25 МВА и Т-2 16 МВА на 2x40 МВА | 80 МВА повышение надежности электроснабжения потребителей | ВЛ 110 кВ «Никитинская – Варениковская», ВЛ 110 кВ «Варениковская – Гостагаевская» | Крымский район, городской округ город-курорт Анапа | охранная зона |
| 16.108 | Реконструкция ПС 110/35/10 кВ | 32 МВА повышение надежности | ВЛ 110 кВ «Староминская – Ейск | Щербиновский район, | охранная зона |

| 1 | 2 | 3 | 4 | 5 | 7 |
|--------|-------------------------------------------------------------------------------------------------------------------------------------|------------------------------------------------------------------|-----------------------------------------------------------------------------------------------------------------------------------------------------------------------------------------------------------------------------------------------------------------|---------------------------------------------|----------------------|
| | <p>«Старощербиновская» Замена трансформаторов мощностью 2х10 МВА на трансформаторы мощностью 2х16 МВА</p> | <p>электроснабжения потребителей</p> | <p>1 цепь», ВЛ 110 кВ «Староминская – Ейск 2 цепь»</p> | <p>Ейский район</p> | |
| 16.109 | <p>Реконструкция ПС 110/35/10 кВ «Ясенская». Замена трансформатора Т-1 мощностью 10 МВА на трансформаторы мощностью 16 МВА</p> | <p>16 МВА повышение надежности электроснабжения потребителей</p> | <p>ВЛ 110 кВ «Староминская – Ейск 1 цепь», ВЛ 110 кВ «Староминская – Ейск 2 цепь», отпайка «Ясенская 1, 2 цепь»</p> | <p>Щербиновский район, Ейский район</p> | <p>охранная зона</p> |
| 16.110 | <p>Реконструкция ПС 110/35/27/10 кВ «Калининская». Замена трансформатора Т-1 мощностью 16 МВА на трансформатор мощностью 25 МВА</p> | <p>25 МВА повышение надежности электроснабжения потребителей</p> | <p>ВЛ 110 кВ «Калининская 110 – Медведовская 110» с отпайкой на ПС «Бойко - Понура»; ВЛ 110 кВ «Калининская 110 – Нововеличковская» с отпайкой на ПС «Бойко - Понура»; ВЛ 110 кВ «Калининская 110 – Роговская» с отпайкой на ПС «Гречаная Балка»; ВЛ 110 кВ</p> | <p>Калининский район, Тимашевский район</p> | <p>охранная зона</p> |

| 1 | 2 | 3 | 4 | 5 | 7 |
|--------|-------------------------------------------------------------------------------------------|------------------------------------------------------------|-----------------------------------------------------------------------------------------------------------------------------------------------|----------------------------------------------|---------------|
| 16.111 | Реконструкция ПС 110/35/10 кВ «Отрадо-Кубанская». Установка второго трансформатора 10 МВА | 10 МВА повышение надежности электроснабжения потребителей | «Калининская 110 – Новониколаевская» с отпайкой на ПС «Гречаная Балка» ВЛ 110 кВ «КНИТИМ – Прогресс» с отпайкой на ПС «Отрадо - Кубанская» | Гулькевичский район, Новокубанский район | охранная зона |
| 16.112 | Реконструкция ПС 110/10 кВ «Ромашки». Установка второго трансформатора 10 МВА | 10 МВА повышение надежности электроснабжения потребителей | ВЛ 110 кВ «Ромашки – Ленинградская», ВЛ 110 кВ «Староминская – Ромашки» | Ленинградский район, Староминский район | охранная зона |
| 16.113 | Реконструкция ПС 110/6 кВ «Курчанская». Установка второго трансформатора 6,3 МВА | 6,3 МВА повышение надежности электроснабжения потребителей | ВЛ 110 кВ «Темрюк – Курчанская» и ВЛ 110 кВ «Курчанская – Коржевская» | Темрюкский район, Славянский район | охранная зона |
| 16.114 | Реконструкция ПС 110/35/10 кВ «Лебеди». Установка второго трансформатора 10 МВА | 10 МВА повышение надежности электроснабжения потребителей | ВЛ 110 кВ «Новониколаевская – Лебеди»; ВЛ 110 кВ «Лебеди Новонекрасовская» | Калининский район, Приморско-Ахтарский район | охранная зона |
| 16.115 | Реконструкция ПС 110/35/10 кВ | 16 МВА повышение | ВЛ 110 кВ «Лебеди – Новонекрасовская», | Калининский район, Приморско- | охранная зона |

| 1 | 2 | 3 | 4 | 5 | 7 |
|--------|-------------------------------------------------------------------------------------|-------------------------------------------------------------|------------------------------------------------------------------------------------------------------|---------------------------------------------------------|---------------|
| | «Новоукраинская». Установка второго трансформатора 16 МВА | надежности электроснабжения потребителей | «Новоукраинская – Приморско-Ахтарская» | Ахтарский район | |
| 16.116 | Реконструкция ПС 110/35/10 кВ «Ольгинская». Установка второго трансформатора 10 МВА | 10 МВА повышение надежности электроснабжения потребителей | ВЛ 110 кВ «Новоукраинская – Приморско-Ахтарская» | Брюховецкий район, Приморско-Ахтарский район | охранная зона |
| 16.117 | Реконструкция ПС 110/10 кВ «Роговская». Установка второго трансформатора 10 МВА | 10 МВА повышение надежности электроснабжения потребителей | ВЛ 110 кВ «Брюховецкая – Роговская»; «Калининская 110 – Роговская» с отпайкой на ПС «Гречаная Балка» | Брюховецкий район, Тимашевский район, Калининский район | охранная зона |
| 16.118 | Реконструкция ВЛ-110 кВ «Крымская тяговая – Абинская» | 10,85 км повышение надежности электроснабжения потребителей | ВЛ 110 кВ «Крымская тяговая – Абинская» | Крымский район, Абинский район | охранная зона |
| 16.119 | Реконструкция ПС 35/6 кВ «Ильская». Замена трансформаторов мощностью 2х5,6 МВА на | 20 МВА повышение надежности электроснабжения потребителей | ВЛ 110 кВ «Ильская – Западная», ВЛ 110 кВ «Ильская – Холмская», ВЛ 110 кВ «Ильская 35 – Ильская 110» | Северский район, Абинский район | охранная зона |

| 1 | 2 | 3 | 4 | 5 | 7 |
|--------|----------------------------------------------------------------------------------------------------------------------------------------------------|-------------------------------------------------------------|---------------------------------------------------------------------------------------------------------------------------------------------------------------------------------------------------|----------------------------------------|---------------|
| | трансформаторы мощностью 2x10 МВА | | | | |
| 16.120 | Реконструкция ПС 35/10 кВ «Черниговская» с заменой трансформатора мощностью 2,5 МВА на трансформатор мощностью 4 МВА | 4 МВА повышение надежности электроснабжения потребителей | ВЛ 110 кВ «Самурская – Черниговская» | Белореченский район, Апшеронский район | охранная зона |
| 16.121 | Реконструкция ПС 35/10 кВ «Кавказская» с заменой трансформаторов Т-1 мощностью 4 МВА и Т-2 мощностью 5,6 МВА на трансформаторы мощностью 2x6,3 МВА | 12,6 МВА повышение надежности электроснабжения потребителей | ВЛ 110 кВ «КПТФ – Кавказская 2 цепь» с отпайкой на ПС «Нефтяная», ВЛ 110 кВ «Кавказская – Темижбекская», ВЛ 110 кВ «КПТФ – Кавказская 1 цепь» с отпайкой на ПС «Нефтяная Гулькевичи – Кавказская» | Кавказский район, Гулькевичский район | охранная зона |
| 16.122 | Реконструкция ПС 35/10 кВ «ГПТФ» с заменой трансформатора Т-2 мощностью 4 МВА на трансформатор мощностью 6,3 МВА | 6,3 МВА повышение надежности электроснабжения потребителей | ВЛ 110 кВ «ГПТФ – Соколовская» и ВЛ 110 кВ «Гулькевичи – ГПТФ» | Кавказский район, Гулькевичский район | охранная зона |
| 16.123 | Реконструкция | 8 МВА | ВЛ 110 кВ | Динской район, | охранная зона |

| 1 | 2 | 3 | 4 | 5 | 7 |
|--------|--------------------------------------------------------------------------------------------------------------------------------|-----------------------------------------------------------------------|-------------------------------------------------------------------------------------------------------|--------------------------------------------|----------------------|
| | <p>ПС 35/10 кВ «Кочеты». Замена трансформаторов мощностью 2х2,5 МВА на трансформаторы мощностью 2х4 МВА</p> | <p>повышение надежности электроснабжения потребителей</p> | <p>«Пластуновская – Кочеты - II» с отпайкой на ПС «Родина», ВЛ 110 кВ «Кочеты - II – Суворовская»</p> | <p>городской округ город Краснодар</p> | |
| 16.124 | <p>Реконструкция ПС 35/10 кВ «Высокая» с заменой трансформатора Т-1 мощностью 1,6 МВА на трансформатор мощностью 2,5 МВА</p> | <p>2,5 МВА повышение надежности электроснабжения потребителей</p> | <p>ВЛ 110 кВ «Высокая – Новоалексеевская», ВЛ 110 кВ «Высокая – Чамлык»</p> | <p>Курганинский район, Лабинский район</p> | <p>охранная зона</p> |
| 16.125 | <p>Реконструкция ПС 35/10 кВ «Красный Кут» с заменой трансформатора Т-1 мощностью 2,5 МВА на трансформатор мощностью 4 МВА</p> | <p>4 МВА повышение надежности электроснабжения потребителей</p> | <p>ВЛ 110 кВ «Лабинск 1 – Красный Кут», ВЛ 110 кВ «Красный Кут – Ярославская»</p> | <p>Мостовский район, Лабинский район</p> | <p>охранная зона</p> |
| 16.126 | <p>Реконструкция ПС 35/10 кВ «Чамлык» с заменой трансформаторов мощностью 2х2,5 МВА на трансформаторы мощностью 2х4 МВА</p> | <p>8 МВА повышение надежности электроснабжения потребителей</p> | <p>ВЛ 110 кВ «Высокая – Чамлык», ВЛ 110 кВ «Семсовхоз – Чамлык»</p> | <p>Лабинский район, Курганинский район</p> | <p>охранная зона</p> |

| 1 | 2 | 3 | 4 | 5 | 7 |
|--------|------------------------------------------------------------------------------------------------------------------------------|----------------------------------------------------------|---------------------------------------------------------------------------------------|--------------------------------------|---------------|
| 16.127 | Реконструкция ПС 35/10 кВ «Каладжинская» с заменой трансформатора Т-1 мощностью 2,5 МВА на трансформатор мощностью 4 МВА | 4 МВА повышение надежности электроснабжения потребителей | ВЛ 35 кВ «Мостовская – РП - 35 – Каладжинская», ВЛ 35 кВ «Каладжинская – Ахметовская» | Лабинский район, Мостовский район | охранная зона |
| 16.128 | Реконструкция ПС 35/10 кВ «Константиновская» с заменой трансформатора Т-1 мощностью 2,5 МВА на трансформатор мощностью 4 МВА | 4 МВА повышение надежности электроснабжения потребителей | ВЛ 35 кВ «Водозабор – Константиновская», ВЛ 35 кВ «Константиновская – Прохладная» | Лабинский район, Курганинский район | охранная зона |
| 16.129 | Реконструкция ПС 35/10 кВ «Прохладная» с заменой трансформатора Т-2 мощностью 2,5 МВА на трансформатор мощностью 4 МВА | 4 МВА повышение надежности электроснабжения потребителей | ВЛ 35 кВ «Родниковская – Прохладная», ВЛ 35 кВ «Константиновская – Прохладная» | Лабинский район, Курганинский район | охранная зона |
| 16.130 | Реконструкция ПС 35/10 кВ «Куликовская» с заменой трансформаторов | 5 МВА повышение надежности электроснабжения потребителей | ВЛ 35 кВ «Рошинская – Куликовская», ВЛ 35 кВ «Куликовская – Первомайская» | Ленинградский район, Куцевский район | охранная зона |

| 1 | 2 | 3 | 4 | 5 | 7 |
|--------|-----------------------------------------------------------------------------------------------------------------------------------------------------------------------------------------------|---------------------------------------------------------------|---------------------------------------------------------------------------------------------------------------|---------------------------------------|---------------|
| 16.131 | <p>мощностью 2х1,6 МВА на трансформаторы мощностью 2х2,5 МВА</p> <p>Реконструкция ПС 35/10 кВ «Копанская» с заменой трансформатора Т-2 мощностью 2,5 МВА на трансформатор мощностью 4 МВА</p> | 4 МВА повышение надежности электроснабжения потребителей | ВЛ 35 кВ «Ясенская – Копанская» с отпайкой на ПС «Ясенская», ВЛ 35 кВ «Албаши – Копанская» | Ейский район, Каневской район | охранная зона |
| 16.132 | <p>Реконструкция ПС 35/10 кВ «Лиманская» с заменой трансформатора Т-1 мощностью 2,5 МВА на трансформатор мощностью 4 МВА</p> | 4 МВА повышение надежности электроснабжения потребителей | ВЛ 35 кВ «Ясенская – Лиманская», ВЛ 35 кВ «Н.Щербиновская – Лиманская» | Ейский район, Щербиновский район | охранная зона |
| 16.133 | <p>Реконструкция ПС 35/10 кВ «Красносельская» с заменой трансформатора Т-1 мощностью 4 МВА на трансформатор мощностью 6,3 МВА</p> | 6,3 МВА повышение надежности электроснабжения потребителей | ВЛ 35 кВ «Красносельская – Калининская 110»; ВЛ 35 кВ «Красная – Красносельская» с отпайкой на ПС «Димитрова» | Калининская район, Тимашевский район | охранная зона |
| 16.134 | <p>Строительство ПС 110 кВ «Сосыка» с установкой силовых трансформаторов</p> | 20 МВА | ВЛ 110 кВ на ПС 110 кВ «Сосыка» от ВЛ 110 кВ «Атамановская – | Ленинградский район, Павловский район | охранная зона |

| 1 | 2 | 3 | 4 | 5 | 7 |
|--------|---------------------------------------------------------------------------------------------------------------------------------------------|----------------|----------------|-----------------------------------------|---------------|
| | необходимой мощности. | | Ленинградская» | | |
| 16.135 | Строительство шлейфовых заходов ВЛ 110 кВ на ПС 110 кВ «Сосыка» от ВЛ 110 кВ «Атамановская – Ленинградская», АС-150 | 5 км | - | Ленинградский район, Павловский район | охранная зона |
| 16.136 | Строительство ПС 110/10 кВ «Морской порт» с установкой силовых трансформаторов 2х2,5 МВА и питающими ЛЭП 110 кВ от ПС 220 кВ «Староминская» | 5 МВА, 141 км | - | Ейский район, Староминский район | охранная зона |
| 16.137 | Строительство ПС 110/35/10 кВ «Южная звезда» с установкой двух силовых трансформаторов и питающими ЛЭП 110 кВ от ПС 220 кВ «Усть-Лабинская» | 2х4 МВА; 22 км | - | Кореновский район, Усть-Лабинский район | охранная зона |
| 16.138 | Строительство | 20 МВА; 45 км | - | Усть-Лабинский | охранная зона |

| 1 | 2 | 3 | 4 | 5 | 7 |
|--------|-----------------------------------------------------------------------------------------------------------------------------------------------------------------------------------------------------------------------------------------------------|-----------------|---|------------------------------------------------------|---------------|
| | ПС 110/10 кВ «Полярная» с установкой двух силовых трансформаторов мощностью по 10 МВА и питающими ЛЭП 110 кВ от ПС 220 кВ «Новолабинская» | | | район, Выселковский район | |
| 16.139 | Строительство ПС 35/10 кВ «Сокольская» с трансформаторами 2х1,6 МВА со строительством ВЛ 35 кВ от ВЛ 35 кВ «Кореновская – Кирпильская» с от отпайкой на ПС 35/10 кВ «Раздольная» до ПС 35/10 кВ «Сокольская» | 3,2 МВА; 2,3 км | - | Усть-Лабинский район, Кореновский район | охранная зона |
| 16.140 | Строительство линии связи между ПС 110/35/10 кВ «Водозабор» (ф.ВЗ-6) и | 2,8 км | - | городской округ город Краснодар, Динской район | охранная зона |

| | | | | | |
|--------|-----------------------------------------------------------------------------------------|-----------------------------------------|-------------------------------------------------------------------------------------------------------------------------------------------------|--------------------------------------|---------------|
| 1 | 2 | 3 | 4 | 5 | 7 |
| | ПС 35/10 кВ «Воронцовская» (ф.ВЦ-7) изолированным проводом СИП-3 | | | | |
| 16.141 | Реконструкция ПС 110/10 АПК. Замена трансформаторов 2х25 МВА на трансформаторы 2х40 МВА | 80 МВА присоединение новых потребителей | ВЛ 110 кВ «Тимашевская – АПК»; ВЛ 110 кВ «Брюховецкая – АПК цепь 1»; ВЛ 110 кВ «Брюховецкая – АПК цепь 2»; ВЛ 110 кВ «Брюховецкая – АПК цепь 3» | Тимашевский район, Брюховецкий район | охранная зона |

17. Объекты газоснабжения регионального значения

Таблица № 17

| № | Наименование | Краткая характеристика объекта | Местоположение планируемого объекта | | Зоны с особыми условиями использования территории |
|------|--------------------------------------------------|--------------------------------|----------------------------------------------|------------------|---------------------------------------------------|
| | | | Муниципальное образование | Населенный пункт | |
| 1 | 2 | 3 | 4 | 5 | 6 |
| 17.1 | Газопровод высокого давления от хут. Могукоровка | 7,0 км | Калининский район, Приморско-Ахтарский район | - | охранная зона |

| 1 | 2 | 3 | 4 | 5 | 6 |
|------|------------------------------------------------------------------------------------------------------------------------------------------------------------------------------------------------------------------------------------------------|-----------------------------------------------|------------------------------------------------------------------------------------------|---|---------------|
| | Калининского района до ст-цы Степной Приморско-Ахтарского района | | | | |
| 17.2 | Газопровод высокого давления от хут. Ленина города Краснодара до пос. Вишняки, хут. Карла Маркса Динского района Краснодарского края | 35,9 км | городской округ город Краснодар, Динской район | - | охранная зона |
| 17.3 | Увеличение подачи газа в юго-западные районы Краснодарского края в составе стройки «Увеличение подачи газа в юго-западные районы Краснодарского края», III этап «Распределительные газопроводы от ГРС до существующих сетей газораспределения» | 12,5 км 2,1 км 3,4 км | городской округ город Новороссийск, городской округ город-курорт Анапа, Темрюкский район | - | охранная зона |
| 17.4 | Газопровод межпоселковый ГРС- | повышение надёжности газоснабжения в северных | городской округ город Краснодар, | - | охранная зона |

| 1 | 2 | 3 | 4 | 5 | 6 |
|------|------------------------------------------------------------------------------------------------------------------------------------------------------------------------------------------------------------------------------------------------|----------------------|----------------------------------------------------------------|---|---------------|
| | 4А – ГГРП-5 г. Краснодар Краснодарского края | районах г. Краснодар | Динской район | | |
| 17.5 | Газопровод АГРС «Мамедова щель» - пос. Небуг Туапсинского района | 55,5 км | Туапсинский район, городской округ город-курорт Сочи | - | охранная зона |
| 17.6 | Распределительный газопровод высокого давления I категории от точки подключения до границы земельного участка микрорайона «Олимпийский», расположенного по адресу: Краснодарский край, Динской район, пос. Южный | 3,6 км | городской округ город Краснодар, Динской район | - | охранная зона |
| 17.7 | Подводящий газопровод к пос. Запрудный, пос. Ковалёвка, пос. Решетилковский Крыловского района | 23,8 км | Крыловский район, Павловский район | - | охранная зона |
| 17.8 | Строительство газопровода высокого давления от пос. Транспортный | 27,3 км | городской округ город Горячий Ключ, Апшеронский район | - | охранная зона |

| 1 | 2 | 3 | 4 | 5 | 6 |
|-------|--------------------------------------------------------------------------------------------------------------------------------------------------------------------------|---------------------------------------------------------------------------------------------|------------------------------------------------------------------------------|----------------|---------------|
| | <p>муниципального образования Горячий Ключ до города Хадзыженск Апшеронский район с установкой ГРП (проектные и изыскательские работы, строительство)</p> | | | | |
| 17.9 | <p>Газопровод высокого давления от ГРС-4А до ГРС-6 г. Краснодара Краснодарского края</p> | 46,0 км | <p>Динской район, городской округ город Краснодар, Красноармейский район</p> | - | охранная зона |
| 17.10 | <p>Газификация населённых пунктов пос. Кутаис, пос. Кура-Цеце, пос. Широкая балка, город Горячий Ключ и населённого пункта пос. Асфальтовая гора Апшеронского района</p> | 27,3 км | <p>городской округ город Горячий Ключ, Апшеронский район</p> | - | охранная зона |
| 17.11 | <p>Реконструкция газопровода - отвода и ГРС хут. Копанской, Краснодарский край</p> | <p>увеличение производительности до 38 тыс. м. куб. в час, выходное давление 03-1,2 МПа</p> | <p>городской округ город Краснодар, Динской район</p> | хут. Копанской | охранная зона |

| 1 | 2 | 3 | 4 | 5 | 6 |
|-------|---------------------------------------------------------------------------------------------------------------------|------------------------------------------------------------------------------------------------------------------------------------------------------------------------------------------------------------------------------------------------------------------------------------------------------------------------------|--------------------------------------------------------------------------|---|---------------|
| 17.12 | Реконструкция газопровода «Ростов – Майкоп» I и II нитки | Газопровод - лупинг Ду 1200, Ррр 5,4МПа. Протяженность 53 881 м, линейные краны, узел приема ВТУ | Кушёвский район, Ленинградский район | - | охранная зона |
| 17.13 | Реконструкция магистрального газопровода «Александровская – Ленинградская» участок - обвод вокруг города Кропоткина | узел запуска ОУ на узле подключения газопровода ПК 0, узел приема ОУ в конце газопровода на ПК 350, установка КИП оборудованных ЭНЕС-3М. Узел запуска СОД на 72 км; строительство вдольтрассовой ВЛ 10кВ с трансформаторными подстанциями для питания КП и УКЗ. Узлы приема СОД на 611 1км в том числе узел сбора конденсата | Кавказский район, Гулькевичский район | - | охранная зона |
| 17.14 | Реконструкция магистрального газопровода Майкоп - Невинномысск для проведения ВТД | узлы запуска ОУ на узле подключения газопровода ПК 0 и узле подключения отвода к Краснодарской СПХГ на ПК 1040 | Лабинский район, Новокубанский район, Успенский район | - | охранная зона |
| 17.15 | Газопровод Березанская КС - Славянск-на-Кубани | магистральный газопровод Ду 500, Рр 5,4 МПа, производительность 1 825 млн.м3/год. Технологические площадки | Кореновский район, Калининский район, Тимашевский район, Красноармейский | - | охранная зона |

| 1 | 2 | 3 | 4 | 5 | 6 |
|-------|-----------------------------------------------------------------------------------------------------------------------------------------------------------------------------------------------------------------------------------------|-------------------------------------------------------------------------------------------------------------------------------------------------------------------------------------------------------------------------------------------------------------------|-----------------------------------------------------------------------------|---|---------------|
| | | (км 0, км 93, км 185), охранный кран Березанской КС, новые линейные краны, переходы через реки методом ГНБ | район, Славянский район | | |
| 17.16 | Реконструкция и расширение газотранспортных мощностей в зоне ответственности ООО «Газпром трансгаз Краснодар» для обеспечения дополнительных поставок газа в юго - западные районы Краснодарского края | увеличение пропускной способности МГ «Анастасиевская - Новороссийск», «Крымск - Новороссийск», «Некрасовская - Березанская», «Темрюк - Тамань». Повышение производительности, строительство 8 ГРС, 8 газопроводов - отводов | Абинский район, Крымский район, городской округ город Новороссийск | - | охранная зона |
| 17.17 | Реконструкция газопровода «Кореновск - Динская» (2 этап) | надежное обеспечение газом потребителей г.Краснодара. Газопровод Ду 820, Рр мин. - 2,0 МПа, Рр мак. - 5,4 МПа. Длина 43 км. Производительность – 866 180 м3/час. Подключается к г/пр «Кореновск-Выселки» и в зоне ГРС 4А г. Краснодара | Кореновский район, Динской район, городской округ город Краснодар | - | охранная зона |
| 17.18 | Газопровод высокого | 6,5 км | городской округ | - | охранная зона |

| | | | | | |
|---|--------------------------------------------------------------------------------------------------------------------------------------------------------------------------------------------------------------------------------------|---|----------------------------------------|---|---|
| 1 | 2 | 3 | 4 | 5 | 6 |
| | давления от ГРС № 6 г. Краснодара до тепличного комплекса площадью 11,2 га, расположенного на земельном участке с кадастровым номером 23:13:1002000:1689 в Марьянском сельском поселении Красноармейского района Краснодарского края | | город Краснодар, Красноармейский район | | |

18. Волоконно-оптические линии связи регионального значения

Таблица № 18

| № | Наименование | Краткая характеристика объекта | Местоположение планируемого объекта | | Зоны с особыми условиями использования территории |
|------|--------------------------------------------------------------|--------------------------------|---------------------------------------------------------|------------------|---------------------------------------------------|
| | | | Муниципальное образование | Населенный пункт | |
| 1 | 2 | 3 | 4 | 5 | 6 |
| 18.1 | Строительство ВОЛС «10-3-ЮГ-23-КМП Кореновское – Тимашевск – | 200, 53 км | Кореновский район, Тимашевский район, Брюховецкий район | - | охранная зона |

| 1 | 2 | 3 | 4 | 5 | 6 |
|------|-----------------------------------------------------------------------------------------------------------------------------------|-----------|---------------------------------------------------------------------------|---|---------------|
| | Брюховецкая» | | | | |
| 18.2 | Строительство ВОЛС «10-3-ЮГ-23 – Армавир – Лабинск – Курганинск» | 209 км | городской округ город Армавир, Лабинский район, Курганинский район | - | охранная зона |
| 18.3 | Строительство ВОЛС «Усть - Лабинск – Кирпильская – Кореновск – Дядьковская – Тимашевск» | 118,49 км | Усть-Лабинский район, Кореновский район, Тимашевский район | - | охранная зона |
| 18.4 | Строительство ВОЛС «Тимашевск – Брюховецкая – Каневская – Староминская» | 153,15 км | Тимашевский район, Брюховецкий район, Каневской район, Староминский район | - | охранная зона |
| 18.5 | Строительство ВОЛС «Славянск-на-Кубани - Крымск» | 44,5 км | Славянский район, Крымский район | - | охранная зона |
| 18.6 | Строительство ВОЛС «ПК «Шехарис». Площадка «Грушовая», верхняя и нижняя площадки «Шехарис». Система связи. Реконструкция. 1 этап» | 2,8 км | городской округ город Новоросийск, Абинский район | - | охранная зона |
| 18.7 | Строительство ВОЛС «Ейск – Старминская - | 56 км | Ейский район, Староминский | - | охранная зона |

| 1 | 2 | 3 | 4 | 5 | 6 |
|-------|------------------------------------------------------------------------------------------------------------|--------|------------------------------------------------------|---|---------------|
| | Кушчевская» | | район, Кушчевский район | | |
| 18.8 | Строительство волоконно - оптической линии связи на участке «г. Краснодар – хут. Садовый (Крымский район)» | 103 км | городской округ город Краснодар, Крымский район | - | охранная зона |
| 18.9 | Строительство волоконно-оптической линии связи на участке «г. Краснодар – н.п. Павловская» | 150 км | городской округ город Краснодар, Павловский район | - | охранная зона |
| 18.10 | Строительство ВОЛС «пос. Юровка – г. Темрюк – ст-ца Вышестеблиевская – пос. Тамань» | 46 км | Темрюкский район, городской округ город-курорт Анапа | - | охранная зона |
| 18.11 | ВОЛС «12-ЮГ-23-3 – Строительство отводов КдК «Ахтырский - 2», КдК «Ильский - 2», КдК «Афипский - 2» | 25 км | Северский район, Абинский район | - | охранная зона |
| 18.12 | ВОЛС «12-ЮГ-23-3 – Усть-Лабинск – Кропоткин» | 120 км | Усть-Лабинский район, Кавказский район | - | охранная зона |
| 18.13 | ВОЛП МН «Малгобек – Тихорецк». Участок УС | 180 км | Тихорецкий район, городской округ | - | охранная зона |

| 1 | 2 | 3 | 4 | 5 | 6 |
|-------|------------------------------------------------------------------------------------------------------------------------------------------------------------------|---------|--------------------------------------------------------------------------------------|---|---------------|
| | «Тихорецкий» – УС «Армавирский». Строительство | | город Армавир | | |
| 18.14 | Проектирование и строительство волоконно-оптической линии связи «ст-ца Староминская – г. Ейск» | 75 км | Староминский район, Щербиновский район, Ейский район | - | охранная зона |
| 18.15 | Строительство зонной ВОЛС на участке «13-3-ЮГ-23 – Краснодар – Усть-Лабинск» | 100 км | городской округ город Краснодар, Динской район, Усть-Лабинский район | - | охранная зона |
| 18.16 | Строительство зонной ВОЛС на участке «13-3-ЮГ-23 – Лабинск – Псебай» | 85 км | Лабинский район, Мостовский район | - | охранная зона |
| 18.17 | Строительство волоконно-оптической линии связи (ВОЛС) г. Тимашевск – ст-ца Калининская – ст-ца Нововеличковская – ст-ца Новотитаровская – район Энка (Краснодар) | 78,0 км | Тимашевский район, Калининский район, Динской район, городской округ город Краснодар | - | охранная зона |
| 18.18 | Строительство волоконно-оптической | 75,0 км | Тимашевский район, Приморско- | - | охранная зона |

| 1 | 2 | 3 | 4 | 5 | 6 |
|-------|---------------------------------------------------------------------------------------------------------------------|---------|------------------------------------------------------------|---|---------------|
| | линии связи (ВОЛС) г. Тимашевск – г. Приморско-Ахтарск | | Ахтарский район | | |
| 18.19 | Строительство волоконно-оптической линии связи (ВОЛС) с. Успенское – ст-ца Отрадная | 52,0 км | Успенский район, Отраденский район | - | охранная зона |
| 18.20 | Строительство волоконно-оптической линии связи (ВОЛС) г. Лабинск – пос. Псебай | 58,0 | Лабинский район, Мостовский район | - | охранная зона |
| 18.21 | Проектирование и строительство волоконно-оптической линии связи ст-ца Новотигоровская – г. Тимашевск | 42,0 км | Динской район, Тимашевский район | - | охранная зона |
| 18.22 | Проектирование и строительство волоконно-оптической линии связи г. Лабинск – г. Курганинск | 30,0 км | Лабинский район, Курганинский район | - | охранная зона |
| 18.23 | Проектирование и строительство волоконно-оптической | 20,0 км | городской округ город-курорт Анапа, Темрюкский район | - | охранная зона |

| 1 | 2 | 3 | 4 | 5 | 6 |
|-------|-------------------------------------------------------------------------------------------------------------------------------------------------------------------------|---------------|------------------------------------------------------------------------------------------------------------------------------|---|---------------|
| | связи с Юровка – г. Темрюк | | | | |
| 18.24 | Отводы от ВОЛС Краснодар – Новоросийск до хут. Трудобеликовский, ст-ца Анастасиевская, пос. Светлый Путь, ст-ца Варениковская, пос. Чембурка (этап 1) | 136,0 км | городской округ город Краснодар, Красноармейский район, Славянский район, Крымский район, городской округ город-курорт Анапа | - | охранная зона |
| 18.25 | Отводы от ВОЛС Краснодар – Новоросийск до ст-цы Архангельской, ст-цы Гостагаевской, пос. Рассвет, ст-цы Нагухаевской, ст-цы Ивановской, ст-цы Новомышастовской (этап 2) | линии отводов | Тихорецкий район, городской округ город-курорт Анапа, городской округ город Новоросийск, Красноармейский район | - | охранная зона |
| 18.26 | Строительство волоконно – оптической линии связи (ВОЛС) Юровка – Темрюк – Вышестеблиевская – Тамань | 70,0 км | городской округ город-курорт Анапа, Темрюкский район | - | охранная зона |
| 18.27 | Отводы от ВОЛС | 60,0 км | Белоглинский район, | - | охранная зона |

| 1 | 2 | 3 | 4 | 5 | 6 |
|-------|-----------------------------------------------------------------------------------------------------------------------------------------------|---------------|------------------------------------------------------------|---|---------------|
| | Тихорецк – Сальск до с. Белая Глина, ст-ца Новопокровская, ст-ца Терновская | | Новопокровский район, Тихорецкий район | | |
| 18.28 | Отводы от ВОЛС ФСК ЕЭС Афицкий – Крымск до г. Абинска и г. Крымска | 65,0 км | Абинский район, Крымский район | - | охранная зона |
| 18.29 | Отводы от ВОЛС Туапсе – Сочи до пос. Лоо, пос. Лазаревское, пос. Дагомыс, пос. Джубга, пос. Небуг, с. Архипо - Осиповка | линии отводов | Туапсинский район, городской округ город-курорт Сочи | - | охранная зона |
| 18.30 | Строительство волоконно – оптической линии связи (ВОЛС) ст-ца Петровская – ст-ца Полтавская – ст-ца Старонижестеблиевская – ст-ца Калининская | 61,1 км | Славянский район, Красноармейский район, Калининский район | - | охранная зона |
| 18.31 | Строительство волоконно – оптической линии связи (ВОЛС) | 130,0 км | Ленинградский район, Крыловский район, Каневской | - | охранная зона |

| 1 | 2 | 3 | 4 | 5 | 6 |
|-------|-------------------------------------------------------------------------------------------------------------------------------------------------------------------------------------------|----------|------------------------------------------------------------------------------------------------------------|---|---------------|
| | ст-ца Ленинградская -- ст-ца Крыловская -- ст-ца Челбасская -- ст-ца Батурина -- ст-ца Березанская -- ст-ца Иркилевская -- ст-ца Новорожественская -- г. Тихорецк | | район, Брюховецкий район, Выселковский район, Тихорецкий район | | |
| 18.32 | Строительство ВОЛС от муфты на кабеле ФСК до БС в ст-це Северская, пгт Черноморский | 4,31 км | Абинский район, Северский район | - | охранная зона |
| 18.33 | ВОЛП на участке УС Крымский -- УС Афицкий. Строительство | 59,0 км | Абинский район, Северский район | - | охранная зона |
| 18.34 | Строительство ВОЛС пос. Черноморский -- муфта на кабеле ФСК | 41,0 км | Абинский район, Северский район | - | охранная зона |
| 18.35 | ВОЛП на участке УС Афицкий -- УС Хадьженский. Строительство | 73,0 км | Северский район, Гулькевичский район, Апшеронский район, городской округ город Горячий Ключ | - | охранная зона |
| 18.36 | ВОЛП МН Малгобек -- | 119,0 км | Тихорецкий район, | - | охранная зона |

| 1 | 2 | 3 | 4 | 5 | 6 |
|-------|----------------------------------------------------------------------------------------------------------------|----------|-------------------------------------------------------------------------------------------|---|---------------|
| | Тихорецк, участок УС Тихорецкий – УС Армавирский. Строительство. 1 этап | | Кавказский район, Гулькевичский район, Новокубанский район, городской округ город Армавир | | |
| 18.37 | Строительство волоконно-оптической линии связи (ВОЛС) ст-ца Петровская – ст-ца Гривенская | 28,0 км | Славянский район, Калининский район | - | охранная зона |
| 18.38 | Строительство волоконно-оптической линии связи (ВОЛС) г. Белореченск – ст-ца Кубанская – г. Апшеронск | 36,6 км | Белореченский район, Апшеронский район | - | охранная зона |
| 18.39 | Строительство отводов от волоконно-оптической линии связи (ВОЛС) г. Краснодар – г. Усть-Лабинск – г. Кропоткин | 125,1 км | городской округ город Краснодар, Усть-Лабинский район, Тбилисский район, Кавказский район | - | охранная зона |
| 18.40 | Строительство отводов от волоконно-оптической линии связи | 45,4 км | Тимашевский район, Динской район | - | охранная зона |

| 1 | 2 | 3 | 4 | 5 | 6 |
|-------|------------------------------------------------------------------------------------------------------------------------------------------------------------------------------|----------|----------------------------------------------------|---|---------------|
| | (ВОЛС) г. Тимашевск – ст-ца Медведовская – ст-ца Старомышастовская – ст-ца Новотитаровская | | | | |
| 18.41 | Строительство волоконно-оптической линии связи (ВОЛС) ст-ца Новоминская – ст-ца Новодеревянкская – ст-ца Коланская – ст-ца Ясенская – ст-ца Камышеватская – ст-ца Должанская | 107,8 км | Каневской район, Ейский район | - | охранная зона |
| 18.42 | Строительство волоконно-оптической линии связи (ВОЛС) г. Армавир – г. Новокубанск | 15,0 км | городской округ город Армавир, Новокубанский район | - | охранная зона |
| 18.43 | Линейно-кабельное сооружение связи (ЛКСС), входящее в состав волоконно-оптической линии связи (ВОЛС) «Крымск МК – Абинск» | 14,4 км | Абинский район, Крымский район | - | охранная зона |

19. Объекты водоснабжения регионального значения

Таблица № 19

| № | Наименование | Краткая характеристика объекта | Местоположение планируемого объекта | | Зоны с особыми условиями использования территории |
|-------------------------------------------------|--------------------------------------------------------------------------|---------------------------------------------------------------------------------------------------------------|------------------------------------------------------|------------------|---------------------------------------------------|
| | | | Муниципальное образование | Населенный пункт | |
| 1 | 2 | 3 | 4 | 5 | 6 |
| Реконструкция Таманского группового водопровода | | | | | |
| 19.1 | Реконструкция ВНС 1-го подъема на р. Казачий Ерик | проектная мощность: 63,5 тыс.м. ³ /сутки. Фактическая мощность: 26,0 тыс.м. ³ /сутки | Темрюкский район, городской округ город-курорт Анапа | - | зона санитарной охраны |
| 19.2 | Реконструкция ВНС 1-го подъема на р. Кубань | проектная мощность: 63,5 тыс.м. ³ /сутки. Фактическая мощность: 26,0 тыс.м. ³ /сутки | Темрюкский район, городской округ город-курорт Анапа | - | зона санитарной охраны |
| 19.3 | Реконструкция ВНС 2-го подъема | проектная мощность: 50 тыс.м. ³ /сутки. Фактическая мощность: 28 тыс.м. ³ /сутки | Темрюкский район, городской округ город-курорт Анапа | - | зона санитарной охраны |
| 19.4 | Реконструкция водовода сырой воды от р. Казачий Ерик до ВНС 2-го подъема | диаметр 700 мм, замена 3700 м | Темрюкский район, городской округ город-курорт Анапа | - | зона санитарной охраны |
| 19.5 | Реконструкция водовода сырой воды от р. Казачий Ерик до ВНС | диаметр 500 мм, замена 400 м | Темрюкский район, городской округ город-курорт Анапа | - | зона санитарной охраны |

| 1 | 2 | 3 | 4 | 5 | 6 |
|----------------------------------------------|-----------------------------------------------------------------------------------------------------------------------------------------------------------------------------------------|------------------------------------------------------------------------------------------------------------------|---------------------------------------------------------------------------------------------------------|---|------------------------|
| | 2-го подъема | | | | |
| 19.6 | Реконструкция водовода сырой воды от р. Кубань до р. Казачий Ерик | диаметр 800 мм, замена 5000 м | Темрюкский район, городской округ город-курорт Анапа | - | зона санитарной охраны |
| 19.7 | Реконструкция магистрального водовода МТ от ВНС 2-го подъема до распределительной камеры | диаметр 800 мм, замена 4200 м | Темрюкский район, городской округ город-курорт Анапа | - | зона санитарной охраны |
| 19.8 | Строительство второй нитки водоводов от РЧВ на горе Чиркова до РЧВ в районе станицы Тамань и резервуаров чистой воды Таманского группового водопровода (проектирование и строительство) | 17000 м, резервуары общей мощностью 10000 куб.м | Темрюкский район, городской округ город-курорт Анапа | - | зона санитарной охраны |
| Реконструкция Ейского группового водопровода | | | | | |
| 19.9 | Реконструкция участка головных сооружений | суммарная проектная мощность – 90 000 м ³ /сутки Фактическая мощность 50 000 - 60 000 куб. м/сутки | Ленинградский район, Староминский район, Щербиновский район, Ейский район, Кущёвский район, | - | зона санитарной охраны |

| 1 | 2 | 3 | 4 | 5 | 6 |
|-------|-------------------------------------------------------------|--------------------------------------------------------------------------------------------------------------------------------------------------|-------------------------------------------------------------------------------------------------------------------------------|---|------------------------|
| 19.10 | Реконструкция РЭУ-2 (НС 3-го подъема) | проектная мощность – 4 500 куб.м/час Фактическая мощность в летний период – 2050 - 2200 куб. м/час, в зимний период – 1530 - 1670 куб. м/час. | Крыловский район, Каневской район | - | зона санитарной охраны |
| 19.11 | Реконструкция ВНС 2-го подъема с заменой насосных агрегатов | ремонт кровли, общестроительные работы внутри и снаружи здания | Ленинградский район, Староминский район, Щербиновский район, Ейский район, Кущёвский район, Крыловский район, Каневской район | - | зона санитарной охраны |
| 19.12 | Реконструкция водозабора в пос. Октябрьский | реконструкция пяти артезианских скважин | Ленинградский район, Староминский район, Щербиновский район, | - | зона санитарной охраны |

| 1 | 2 | 3 | 4 | 5 | 6 |
|-------|---------------------------------------------------------------------------------------------------|-----------------------------------------------------|-------------------------------------------------------------------------------------------------------------------------------|------------------|------------------------|
| 19.13 | Реконструкция водовода МВ 1, участки: ПК 106 - ПК142 | 3600 м, с заменой диаметр 800 мм на диаметр 1000 мм | Ейский район, Кущёвский район, Крыловский район, Каневской район | - | зона санитарной охраны |
| 19.14 | Врезка напорного коллектора 1, 2, 3, 4 в магистральный водовод МВ-1 (гребенка – пос. Октябрьский) | диаметр 800 мм | Ленинградский район, Староминский район, Щербиновский район, Ейский район, Кущёвский район, Крыловский район, Каневской район | пос. Октябрьский | зона санитарной охраны |
| 19.15 | Реконструкция водовода МВ 2 участки: ПК 330 – ПК 342 | 1200 м | Ленинградский район, Староминский район, | - | зона санитарной охраны |

| 1 | 2 | 3 | 4 | 5 | 6 |
|-------|---------------------------------------------------------|-------------------------------------------|-------------------------------------------------------------------------------------------------------------------------------------------------|---|--------------|
| | | | Щербиновский район, Ейский район, Кущёвский район, Крыловский район, Каневской район | | |
| 19.16 | Реконструкция электролиней РЭУ 2 | не менее 50 кг хлора в сутки | Ленинградский район, Староминский район, Щербиновский район, Ейский район, Кущёвский район, Крыловский район, Каневской район | - | Не требуются |
| 19.17 | Восстановление системы катодной защиты на водоводе МВ 1 | система электро-химзащиты трубопровода | Ленинградский район, Староминский район, Щербиновский район, Ейский район, Кущёвский район, Крыловский район, Каневской район | - | Не требуются |
| 19.18 | Создание системы дистанционного | 22 водомерного узла на границе балансовой | Ленинградский район, | - | Не требуются |

| 1 | 2 | 3 | 4 | 5 | 6 |
|------------------------------------------------|--------------------------------------------------------------------------------------------|-------------------------------------------------------------------------------------|-------------------------------------------------------------------------------------------------------------------------------------------------|---|------------------------|
| | контроля расходов воды | принадлежности | Староминский район, Щербиновский район, Ейский район, Кущёвский район, Крыловский район, Каневской район | | |
| 19.19 | Строительство второй нитки Ейского группового водопровода от ПК 113 | 10 км диаметр 800 мм | Ленинградский район, Староминский район, Щербиновский район, Ейский район, Кущёвский район, Крыловский район, Каневской район | - | зона санитарной охраны |
| Реконструкция Троицкого группового водопровода | | | | | |
| 19.20 | 13 скважин на водозаборе Троицкого группового водопровода (проектирование и строительство) | 18000-20000 м3/сутки, реконструкция тринадцати артезианских скважин (перебуривание) | Крымский район, Абинский район, городской округ город Новороссийск, городской округ город-курорт Геленджик, Туапсинский район | - | зона санитарной охраны |
| 19.21 | Реконструкция ВНС-2 | замена хлордозаторов, | Крымский район, | - | зона санитарной |

| 1 | 2 | 3 | 4 | 5 | 6 |
|-------|------------------------------------------------------------------------------------------|---------------------------------------------------------------------------------------------------------------------------------------------------------------|-------------------------------------------------------------------------------------------------------------------------------|---|------------------------|
| | | строительство РЧВ на 6000 куб. м | Абинский район, городской округ город Новороссийск, городской округ город-курорт Геленджик, Туапсинский район | | охраны |
| 19.22 | Реконструкция ВНС-3 | установка 10 насосов с электродвигателями на 6 кВ, двух трансформатора | Крымский район, Абинский район, городской округ город Новороссийск, городской округ город-курорт Геленджик, Туапсинский район | - | зона санитарной охраны |
| 19.23 | Реконструкция ВНС-4 | 6 насосных агрегатов, силовых ячеек, выключателей и системы защиты РУ-6 и РУ-0,4 кВ; трансформатора. Монтаж трубопроводов и установка новой запорной арматуры | Крымский район, Абинский район, городской округ город Новороссийск, городской округ город-курорт Геленджик, Туапсинский район | - | зона санитарной охраны |
| 19.24 | Водовод от ВНС 3-го подъема до ПК 120 Троицкого группового водопровода (проектирование и | 12000 м | Крымский район, Абинский район, городской округ город Новороссийск, городской округ | - | зона санитарной охраны |

| 1 | 2 | 3 | 4 | 5 | 6 |
|-------|------------------------------------------------------------------------------------------------------------------------|------------------------------------------------------|----------------------------------------------------------------------------------------------------------------------------------------------------|---|---------------------------|
| | строительство) Крымский район, от ВНС 3-го подъема до камеры переключения перед станцией Неберджаевской | | город-курорт Геленджик, Туапсинский район | | |
| 19.25 | Реконструкция водовода МВ1 от ВНС 2-го подъема до ВНС 3-го подъема | диаметр 1000 мм, всего 2500 м | Крымский район, Абинский район, городской округ город Новороссийск, городской округ город-курорт Геленджик, Туапсинский район | - | зона санитарной охраны |
| 19.26 | Реконструкция водовода МВ2 от ВНС 2-го подъема до ВНС 3-го подъема | диаметр 1200 мм, всего 2500 м | Крымский район, Абинский район, городской округ город Новороссийск, городской округ город-курорт Геленджик, Туапсинский район | - | зона санитарной охраны |
| 19.27 | Реконструкция дюкеров под Афиским каналом | диаметр 1000 мм и диаметр 1200 мм, всего 100 м | Крымский район, Абинский район, городской округ город Новороссийск, городской округ город-курорт | - | зона санитарной охраны |

| 1 | 2 | 3 | 4 | 5 | 6 |
|-------|---------------------------------------------------------------------------------|--------------------------------------------|---------------------------------------------------------------------------------------------------------------------------------------------------------------|---|------------------------|
| 19.28 | Реконструкция водопровода от ВНС-4 до пос. Верхнебаканского | диаметр 325 мм, замена 5400 м | Геленджик, Туапсинский район Крымский район, Абинский район, городской округ город Новороссийск, городской округ город-курорт Геленджик, Туапсинский район | - | зона санитарной охраны |
| 19.29 | Реконструкция сборных водоводов | диаметр от 300 мм до 600 мм, замена 5400 м | Крымский район, Абинский район, городской округ город Новороссийск, городской округ город-курорт Геленджик, Туапсинский район | - | зона санитарной охраны |
| 19.30 | Троицкий групповой водопровод (третья очередь) (проектирование и строительство) | диаметр 1200 мм, всего 50000 м | Крымский район, Абинский район, городской округ город Новороссийск, городской округ город-курорт Геленджик, Туапсинский район | - | зона санитарной охраны |
| 19.31 | Водовод от ВНС 2 подъёма до ВНС 3 | 27 000 м | Крымский район, Абинский район, | - | зона санитарной охраны |

| 1 | 2 | 3 | 4 | 5 | 6 |
|--------------|--------------------------------------------------------------------------------------------------------------|-------------------------------------------------------------|-------------------------------------------------------------------------------------------------------------------------------------------------------------------|---|------------------------|
| | подъема Троицкого группового водопровода (проектирование и строительство) | | городской округ город Новороссийск, городской округ город-курорт Геленджик, Туапсинский район | | |
| Иные объекты | | | | | |
| 19.32 | Инженерное обеспечение микрорайона «Новая Анапа» в ст-це Благовещенской г. Анапы. Водоснабжение. 1-я очередь | насосная станция, водовод 35,8 км, мощность 18 тыс.м3/сутки | Крымский район, Абинский район, городской округ город Новороссийск, городской округ город-курорт Геленджик, городской округ город-курорт Анапа, Туапсинский район | - | зона санитарной охраны |
| 19.33 | Инженерное обеспечение микрорайона «Новая Анапа» в ст-це Благовещенской г. Анапы. Водоотведение. 1-я очередь | КНС, коллектор 5 км | городской округ город-курорт Анапа, Крымский район | - | зона санитарной охраны |

20. Объекты, необходимые для организации деятельности по сбору (в том числе разделному сбору), транспортированию, обработке, утилизации, обезвреживанию, захоронению твердых коммунальных отходов (приложение № 4)

Таблица № 20

| № | Наименование | Краткая характеристика объекта | Местоположение планируемого объекта | | Зоны с особыми условиями использования территории |
|------|-----------------------------------------------------------------------------------------------------------------------------------------------------------------------------------------------------------------------------------------------|----------------------------------------------------------------------------|------------------------------------------------|------------------|---------------------------------------------------|
| | | | Муниципальное образование | Населенный пункт | |
| 1 | 2 | 3 | 4 | 5 | 6 |
| 20.1 | Объект, необходимый для организации деятельности по сбору (в том числе разделному сбору), транспортированию, обработке, утилизации, обезвреживанию, захоронению твердых коммунальных отходов для обслуживания г. Краснодара и Динского района | вместимость полигона 9266355 тонн, производительность МСК – 600 тыс. т/год | городской округ город Краснодар, Динской район | - | санитарно-защитная зона |
| 20.2 | Объект, необходимый для организации деятельности по сбору (в том числе разделному сбору), | вместимость полигона 1217785 тонн, производительность МСК – 50 тыс. т/год | Абинский район | - | санитарно-защитная зона |

| 1 | 2 | 3 | 4 | 5 | 6 |
|------|-------------------------------------------------------------------------------------------------------------------------------------------------------------------------------------------------------------------------------------------------------------------------------------------------|-----------------------------------------------------------------------------------|-------------------------------------------|---|--------------------------------|
| | <p>транспортированию, обработке, утилизации, обезвреживанию, захоронению твёрдых коммунальных отходов для обслуживания Северского и Абинского районов</p> | | | | |
| 20.3 | <p>Объект, необходимый для организации деятельности по сбору (в том числе раздельному сбору), транспортированию, обработке, утилизации, обезвреживанию, захоронению твёрдых коммунальных отходов для обслуживания Славянского, Красноармейского, Темрюкского и Крымского районов и г. Анапы</p> | <p>вместимость полигона 4514978 тонн, производительность МСК – 100 тыс. т/год</p> | <p>Крымский район</p> | - | <p>санитарно-защитная зона</p> |
| 20.4 | <p>Объект, необходимый для организации деятельности по сбору (в том числе</p> | <p>вместимость полигона 3168565 тонн, производительность МСК – 140 тыс. т/год</p> | <p>городской округ город Новороссийск</p> | - | <p>санитарно-защитная зона</p> |

| 1 | 2 | 3 | 4 | 5 | 6 |
|------|----------------------------------------------------------------------------------------------------------------------------------------------------------------------------------------------------------------------------------------------------------------------------------------|------------------------------------------------------------------------|--------------------|---|-------------------------|
| | раздельному сбору), транспортированию, обработке, утилизации, обезвреживанию, захоронению твёрдых коммунальных отходов для обслуживания г. Новороссийска и г. Геленджика | | | | |
| 20.5 | Объект, необходимый для организации деятельности по сбору (в том числе раздельному сбору), транспортированию, обработке, утилизации, обезвреживанию, захоронению твёрдых коммунальных отходов для обслуживания Тимашевского, Брюховецкого, Калининского и Приморско-Ахтарского районов | ёмкость полигона 1691755 тонн, производительность МСК – 100 тыс. т/год | Тимашевский район | - | санитарно-защитная зона |
| 20.6 | Объект, необходимый для организации деятельности по сбору | ёмкость полигона 2896648 тонн, производительность | Староминский район | - | санитарно-защитная зона |

| 1 | 2 | 3 | 4 | 5 | 6 |
|------|--------------------------------------------------------------------------------------------------------------------------------------------------------------------------------------------------------------------------------------------------------------------------------------------------|---------------------------------------------------------------------------------|---------------------|---|-----------------------------|
| | (в том числе раздельному сбору), транспортированию, обработке, утилизации, обезвреживанию, захоронению твёрдых коммунальных отходов для обслуживания Староминского, Ейского, Каневского, Щербиновского, Кущёвского и Ленинградского районов | МСК – 100 тыс. т/год | | | |
| 20.7 | Объект, необходимый для организации деятельности по сбору (в том числе раздельному сбору), транспортированию, обработке, утилизации, обезвреживанию, захоронению твёрдых коммунальных отходов для обслуживания Тихорецкого, Павловского, Новопокровского, | ёмкость полигона 1980610 тонн, производительность МСК – 150 тыс. т/год | Тихорецкий район | - | санитарно- защитная зона |

| 1 | 2 | 3 | 4 | 5 | 6 |
|------|-----------------------------------------------------------------------------------------------------------------------------------------------------------------------------------------------------------------------------------------------------------------------------------------------------------------------------------------------------------------|-----------------------------------------------------------------------------------|-----------------------------|---|-------------------------|
| 20.8 | <p>Крыловского и Белоглинского районов</p> <p>Объект, необходимый для организации деятельности по сбору (в том числе раздельному сбору), транспортированию, обработке, утилизации, обезвреживанию, захоронению твёрдых коммунальных отходов для обслуживания Новокубанского, Гулькевичевского, Курганинского, Кавказского, Успенского районов и г. Армавира</p> | <p>вместимость полигона 4494356 тонн. производительность МСК – 200 тыс. т/год</p> | <p>Новокубанский район</p> | - | санитарно-защитная зона |
| 20.9 | <p>Объект, необходимый для организации деятельности по сбору (в том числе раздельному сбору), транспортированию, обработке, утилизации, обезвреживанию, захоронению твёрдых</p> | <p>вместимость полигона 1881053 тонн, производительность МСК – 100 тыс. т/год</p> | <p>Усть-Лабинский район</p> | - | санитарно-защитная зона |

| 1 | 2 | 3 | 4 | 5 | 6 |
|-------|----------------------------------------------------------------------------------------------------------------------------------------------------------------------------------------------------------------------------------------------------------------|-------------------------------------------------------------------------|---------------------|---|-------------------------|
| | коммунальных отходов для обслуживания Усть-Лабинского, Выселковского, Тбилисского и Кореновского районов | | | | |
| 20.10 | Объект, необходимый для организации деятельности по сбору (в том числе раздельному сбору), транспортированию, обработке, утилизации, обезвреживанию, захоронению твёрдых коммунальных отходов для обслуживания, Мостовского, Лабинского и Отраденского районов | ёмкость полигона 1517888 тонн, производительность МСК – 80 тыс. т/год | Мостовский район | - | санитарно-защитная зона |
| 20.11 | Объект, необходимый для организации деятельности по сбору (в том числе раздельному сбору), транспортированию, обработке, утилизации, обезвреживанию, | ёмкость полигона 41615001 тонн, производительность МСК – 150 тыс. т/год | Белореченский район | - | санитарно-защитная зона |

| 1 | 2 | 3 | 4 | 5 | 6 |
|-------|-------------------------------------------------------------------------------------------------------------------------------------------------------------------|-------------------------------------------|----------------------------------------|---|-------------------------|
| | захоронению твёрдых коммунальных отходов для обслуживания Апшеронского, Туапсинского, Белореченского районов и г. Горячий Ключ, г. Сочи | | | | |
| 20.12 | Объект, необходимый для организации деятельности по сбору, транспортированию, перегрузке, обработке твёрдых коммунальных отходов для обслуживания Динского района | производительность МПС – до 50 тыс. т/год | Динской район | - | санитарно-защитная зона |
| 20.13 | Объект, необходимый для организации деятельности по сбору, транспортированию, перегрузке, обработке твёрдых коммунальных отходов для обслуживания г. Геленджика | производительность МПС – до 65 тыс. т/год | городской округ город-курорт Геленджик | - | санитарно-защитная зона |
| 20.14 | Объект, необходимый | производительность МПС – | Павловский район | - | санитарно- |

| 1 | 2 | 3 | 4 | 5 | 6 |
|-------|--------------------------------------------------------------------------------------------------------------------------------------------------------------------------|-------------------------------------------|----------------------|---|-------------------------|
| | для организации деятельности по сбору, транспортированию, перегрузке, обработке твёрдых коммунальных отходов для обслуживания Павловского района | до 35 тыс. т/год | | | защитная зона |
| 20.15 | Объект, необходимый для организации деятельности по сбору, транспортированию, перегрузке, обработке твёрдых коммунальных отходов для обслуживания Новопокровского района | производительность МПС – до 35 тыс. т/год | Новопокровский район | - | санитарно-защитная зона |
| 20.16 | Объект, необходимый для организации деятельности по сбору, транспортированию, перегрузке, обработке твёрдых коммунальных отходов для обслуживания Крыловского района | производительность МПС – до 20 тыс. т/год | Крыловский район | - | санитарно-защитная зона |
| 20.17 | Объект, необходимый | производительность МПС – | Белоглинский район | - | санитарно- |

| 1 | 2 | 3 | 4 | 5 | 6 |
|-------|------------------------------------------------------------------------------------------------------------------------------------------------------------------------|-------------------------------------------|--------------------|---|-------------------------|
| | для организации деятельности по сбору, транспортированию, перегрузке, обработке твёрдых коммунальных отходов для обслуживания Белоглинского района | до 20 тыс. т/год | | | защитная зона |
| 20.18 | Объект, необходимый для организации деятельности по сбору, транспортированию, перегрузке, обработке твёрдых коммунальных отходов для обслуживания Апшеронского района | производительность МПС – до 50 тыс. т/год | Апшеронский район | - | санитарно-защитная зона |
| 20.19 | Объект, необходимый для организации деятельности по сбору, транспортированию, перегрузке, обработке твёрдых коммунальных отходов для обслуживания Выселковского района | производительность МПС – до 30 тыс. т/год | Выселковский район | - | санитарно-защитная зона |
| 20.20 | Объект, необходимый для организации | производительность МПС – до 30 тыс. т/год | Тбилисский район | - | санитарно-защитная зона |

| 1 | 2 | 3 | 4 | 5 | 6 |
|-------|-----------------------------------------------------------------------------------------------------------------------------------------------------------------------|-------------------------------------------|-------------------|---|-------------------------|
| | деятельности по сбору, транспортированию, перегрузке, обработке твёрдых коммунальных отходов для обслуживания Тбилисского района | | | | |
| 20.21 | Объект, необходимый для организации деятельности по сбору, транспортированию, перегрузке, обработке твёрдых коммунальных отходов для обслуживания Кореновского района | производительность МПС – до 40 тыс. т/год | Кореновский район | - | санитарно-защитная зона |
| 20.22 | Объект, необходимый для организации деятельности по сбору, транспортированию, перегрузке, обработке твёрдых коммунальных отходов для обслуживания Лабинского района | производительность МПС – до 55 тыс. т/год | Лабинский район | - | санитарно-защитная зона |
| 20.23 | Объект, необходимый для организации деятельности по сбору, | производительность МПС – до 35 тыс. т/год | Отраденский район | - | санитарно-защитная зона |

| 1 | 2 | 3 | 4 | 5 | 6 |
|-------|----------------------------------------------------------------------------------------------------------------------------------------------------------------------------|--------------------------------------------------|---------------------------|----------|--------------------------------|
| | <p>транспортированию, перегрузке, обработке твёрдых коммунальных отходов для обслуживания Отраденского района</p> | | | | |
| 20.24 | <p>Объект, необходимый для организации деятельности по сбору, транспортированию, перегрузке, обработке твёрдых коммунальных отходов для обслуживания Ейского района</p> | <p>производительность МПС – до 70 тыс. т/год</p> | <p>Ейский район</p> | <p>-</p> | <p>санитарно-защитная зона</p> |
| 20.25 | <p>Объект, необходимый для организации деятельности по сбору, транспортированию, перегрузке, обработке твёрдых коммунальных отходов для обслуживания Каневского района</p> | <p>производительность МПС – до 55 тыс. т/год</p> | <p>Каневской район</p> | <p>-</p> | <p>санитарно-защитная зона</p> |
| 20.26 | <p>Объект, необходимый для организации деятельности по сбору, транспортированию,</p> | <p>производительность МПС – до 20 тыс. т/год</p> | <p>Щербиновский район</p> | <p>-</p> | <p>санитарно-защитная зона</p> |

| 1 | 2 | 3 | 4 | 5 | 6 |
|-------|--------------------------------------------------------------------------------------------------------------------------------------------------------------------------------|--------------------------------------------------|----------------------------|---|--------------------------------|
| | <p>перегрузке, обработке твёрдых коммунальных отходов для обслуживания Щербиновского района</p> | | | | |
| 20.27 | <p>Объект, необходимый для организации деятельности по сбору, транспортированию, перегрузке, обработке твёрдых коммунальных отходов для обслуживания Кущёвского района</p> | <p>производительность МПС – до 35 тыс. т/год</p> | <p>Кущёвский район</p> | - | <p>санитарно-защитная зона</p> |
| 20.28 | <p>Объект, необходимый для организации деятельности по сбору, транспортированию, перегрузке, обработке твёрдых коммунальных отходов для обслуживания Ленинградского района</p> | <p>производительность МПС – до 35 тыс. т/год</p> | <p>Ленинградский район</p> | - | <p>санитарно-защитная зона</p> |
| 20.29 | <p>Объект, необходимый для организации деятельности по сбору, транспортированию, перегрузке, обработке</p> | <p>производительность МПС – до 30 тыс. т/год</p> | <p>Брюховецкий район</p> | - | <p>санитарно-защитная зона</p> |

| 1 | 2 | 3 | 4 | 5 | 6 |
|-------|---------------------------------------------------------------------------------------------------------------------------------------------------------------------------------|-------------------------------------------|---------------------------|---|-------------------------|
| | твёрдых коммунальных отходов для обслуживания Брюховецкого района | | | | |
| 20.30 | Объект, необходимый для организации деятельности по сбору, транспортированию, перегрузке, обработке твёрдых коммунальных отходов для обслуживания Калининского района | производительность МПС – до 25 тыс. т/год | Калининский район | - | санитарно-защитная зона |
| 20.31 | Объект, необходимый для организации деятельности по сбору, транспортированию, перегрузке, обработке твёрдых коммунальных отходов для обслуживания Приморско – Ахтарского района | производительность МПС – до 30 тыс. т/год | Приморско-Ахтарский район | - | санитарно-защитная зона |
| 20.32 | Объект, необходимый для организации деятельности по сбору, транспортированию, перегрузке, обработке | производительность МПС – до 55 тыс. т/год | Северский район | - | санитарно-защитная зона |

| 1 | 2 | 3 | 4 | 5 | 6 |
|-------|--------------------------------------------------------------------------------------------------------------------------------------------------------------------------------------------------------------------------------------------|-------------------------------------------|---------------------|---|-------------------------|
| 20.33 | твёрдых коммунальных отходов для обслуживания Северского района Объект, необходимый для организации деятельности по сбору, транспортированию, перегрузке, обработке твёрдых коммунальных отходов для обслуживания Гулькевичского района | производительность МПС – до 45 тыс. т/год | Гулькевичский район | - | санитарно-защитная зона |
| 20.34 | Объект, необходимый для организации деятельности по сбору, транспортированию, перегрузке, обработке твёрдых коммунальных отходов для обслуживания Курганинского района | производительность МПС – до 55 тыс. т/год | Курганинский район | - | санитарно-защитная зона |
| 20.35 | Объект, необходимый для организации деятельности по сбору, транспортированию, перегрузке, обработке твёрдых коммунальных | производительность МПС – до 65 тыс. т/год | Кавказский район | - | санитарно-защитная зона |

| 1 | 2 | 3 | 4 | 5 | 6 |
|-------|----------------------------------------------------------------------------------------------------------------------------------------------------------------------|-------------------------------------------|-----------------------|---|-------------------------|
| | отходов для обслуживания Кавказского района | | | | |
| 20.36 | Объект, необходимый для организации деятельности по сбору, транспортированию, перегрузке, обработке твёрдых коммунальных отходов для обслуживания Успенского района | производительность МПС – до 20 тыс. т/год | Успенский район | - | санитарно-защитная зона |
| 20.37 | Объект, необходимый для организации деятельности по сбору, транспортированию, перегрузке, обработке твёрдых коммунальных отходов для обслуживания Славянского района | производительность МПС – до 70 тыс. т/год | Славянский район | - | санитарно-защитная зона |
| 20.38 | Объект, необходимый для организации деятельности по сбору, транспортированию, перегрузке, обработке твёрдых коммунальных отходов для | производительность МПС – до 55 тыс. т/год | Красноармейский район | - | санитарно-защитная зона |

| 1 | 2 | 3 | 4 | 5 | 6 |
|-------|-----------------------------------------------------------------------------------------------------------------------------------------------------------------------------------------------|----------------------------------------------|---------------------------------------|---|-----------------------------|
| | обслуживания Красноармейского района | | | | |
| 20.39 | Объект, необходимый для организации деятельности по сбору, транспортированию, перегрузке, обработке твёрдых коммунальных отходов для обслуживания Темрюкского района | производительность МПС – до 60 тыс. т/год | Темрюкский район | - | санитарно- защитная зона |
| 20.40 | Объект, необходимый для организации деятельности по сбору, транспортированию, перегрузке, обработке твёрдых коммунальных отходов для обслуживания Туапсинского района | производительность МПС – до 80 тыс. т/год | Туапсинский район | - | санитарно- защитная зона |
| 20.41 | Объект, необходимый для организации деятельности по сбору, транспортированию, перегрузке, обработке твёрдых коммунальных отходов для | производительность МСС – до 30 тыс. т/год | городской округ город Горячий Ключ | - | санитарно- защитная зона |

| 1 | 2 | 3 | 4 | 5 | 6 |
|-------|---------------------------------------------------------------------------------------------------------------------------------------------------------------|--------------------------------------------|--------------------------------------|---|-------------------------|
| | обслуживания города Горячий Ключ | | | | |
| 20.42 | Объект, необходимый для организации деятельности по сбору, транспортированию, перегрузке, обработке твёрдых коммунальных отходов для обслуживания города Сочи | производительность МПС – до 80 тыс. т/год | городской округ город-курорт Сочи | - | санитарно-защитная зона |
| 20.43 | Объект, необходимый для организации деятельности по сбору, транспортированию, перегрузке, обработке твёрдых коммунальных отходов для обслуживания города Сочи | производительность МПС – до 100 тыс. т/год | городской округ город-курорт Сочи | - | санитарно-защитная зона |

21. Гидротехнические сооружения ГТС (приложение № 6)

Таблица № 21

| № | Наименование | Краткая характеристика объекта | Местоположение планируемого объекта | | Зоны с особыми условиями использования территории |
|------|--------------------------------------------------------------------------------------------------------------------------------------------------------------------|--------------------------------|-------------------------------------|------------------|---------------------------------------------------|
| | | | Муниципальное образование | Населенный пункт | |
| 1 | 2 | 3 | 4 | 5 | 6 |
| 21.1 | Строительство гидротехнического сооружения (далее - ГТС) на р. Козорева Щель в Голубой Бухте, с. Бжид Туапсинского района Краснодарского края | 0,8845 км | Туапсинский район | с. Бжид | не требуется |
| 21.2 | Противопаводковые и берегоукрепительные мероприятия на реке Псоу в с. Веселое Адлерского района города Сочи (1-ая очередь на устьевом участке реки длиной до 4 км) | 2,82 км | городской округ город-курорт Сочи | с. Веселое | не требуется |
| 21.3 | Строительство ГТС на р. Херота в г. Сочи Краснодарского края | 2,5 км | городской округ город-курорт Сочи | г. Сочи | не требуется |
| 21.4 | Строительство ГТС на | 2 км | городской округ | г. Сочи | не требуется |

| 1 | 2 | 3 | 4 | 5 | 6 |
|-------|--------------------------------------------------------------------------------|--------|-----------------------------------|--------------------|--------------|
| | р. Хоста в г. Сочи Краснодарского края | | город-курорт Сочи | | |
| 21.5 | Строительство ГТС на р. Бзугу в г. Сочи Краснодарского края | 1,5 км | городской округ город-курорт Сочи | г. Сочи | не требуется |
| 21.6 | Строительство ГТС на р. Псахе в г. Сочи Краснодарского края | 1 км | городской округ город-курорт Сочи | г. Сочи | не требуется |
| 21.7 | Строительство ГТС на р. Лоо в г. Сочи Краснодарского края | 1 км | городской округ город-курорт Сочи | г. Сочи | не требуется |
| 21.8 | Строительство ГТС на р. Шахе в пос. Головинка г. Сочи Краснодарского края | 3,1 км | городской округ город-курорт Сочи | пос. Головинка | не требуется |
| 21.9 | Строительство ГТС на р. Шахе в ауле Большой Кичмай г. Сочи Краснодарского края | 2,0 км | городской округ город-курорт Сочи | аул Большой Кичмай | не требуется |
| 21.10 | Строительство ГТС на р. Шахе в с. Солохаул г. Сочи Краснодарского края | 1,0 км | городской округ город-курорт Сочи | с. Солохаул | не требуется |
| 21.11 | Строительство ГТС на р. Хобза в пос. Нижняя Хобза г. Сочи Краснодарского края | 1,3 км | городской округ город-курорт Сочи | пос. Нижняя Хобза | не требуется |

| 1 | 2 | 3 | 4 | 5 | 6 |
|-------|---------------------------------------------------------------------------------------|--------|-----------------------------------|-----------------------|--------------|
| | края | | | | |
| 21.12 | Строительство ГТС на р. Буу в пос. Вардане г. Сочи Краснодарского края | 3,0 км | городской округ город-курорт Сочи | пос. Вардане | не требуется |
| 21.13 | Строительство ГТС на р. Дагомыс в пос. Дагомыс г. Сочи Краснодарского края | 0,1 км | городской округ город-курорт Сочи | пос. Дагомыс | не требуется |
| 21.14 | Строительство ГТС на р. Сочи в с. Барановка г. Сочи Краснодарского края | 0,1 км | городской округ город-курорт Сочи | с. Барановка | не требуется |
| 21.15 | Строительство ГТС на р. Сочи в с. Пластунка г. Сочи Краснодарского края | 1,6 км | городской округ город-курорт Сочи | с. Пластунка | не требуется |
| 21.16 | Строительство ГТС на р. Мацеста в с. Краевско - Армянское г. Сочи Краснодарского края | 0,1 км | городской округ город-курорт Сочи | с. Краевско-Армянское | не требуется |
| 21.17 | Строительство ГТС на р. Мзымта в с. Высокое г. Сочи Краснодарского края | 1,4 км | городской округ город-курорт Сочи | с. Высокое | не требуется |
| 21.18 | Строительство ГТС на р. Чимит в с. Зубова | 2,0 км | городской округ город-курорт Сочи | с. Зубова Щель | не требуется |

| 1 | 2 | 3 | 4 | 5 | 6 |
|-------|---------------------------------------------------------------------------------------------|--------|--------------------------------------|------------------------|--------------|
| | Щель г. Сочи Краснодарского края | | | | |
| 21.19 | Строительство ГТС на р. Цусхвадж в пос. Солоники г. Сочи Краснодарского края | 2,0 км | городской округ город-курорт Сочи | пос. Солоники | не требуется |
| 21.20 | Строительство ГТС на р. Псеуапсе в ауле Тхагапш г. Сочи Краснодарского края | 1,0 км | городской округ город-курорт Сочи | аул Тхагапш | не требуется |
| 21.21 | Строительство ГТС на р. Псеуапсе в пос. Лазаревском г. Сочи Краснодарского края | 1,2 км | городской округ город-курорт Сочи | пос. Лазаревское | не требуется |
| 21.22 | Строительство ГТС на р. Псеуапсе в с. Алексеевском г. Сочи Краснодарского края | 1,0 км | городской округ город-курорт Сочи | с. Алексеевское | не требуется |
| 21.23 | Строительство ГТС на р. Псеуапсе в с. Тагьяновка г. Сочи Краснодарского края | 0,7 км | городской округ город-курорт Сочи | с. Тагьяновка | не требуется |
| 21.24 | Строительство ГТС на р. Аше в ауле Большое | 0,5 км | городской округ город-курорт Сочи | аул Большое Псеушко | не требуется |

| 1 | 2 | 3 | 4 | 5 | 6 |
|-------|-------------------------------------------------------------------------------------|--------|--------------------------------------|----------------|--------------|
| | Псеушко г. Сочи Краснодарского края | | | | |
| 21.25 | Строительство ГТС на р. Аше в пос. Аше г. Сочи Краснодарского края | 1,1 км | городской округ город-курорт Сочи | пос. Аше | не требуется |
| 21.26 | Строительство ГТС на р. Аше в ауле Хаджико г. Сочи Краснодарского края | 0,7 км | городской округ город-курорт Сочи | аул Хаджико | не требуется |
| 21.27 | Строительство ГТС на р. Аше в ауле Лыготх г. Сочи Краснодарского края | 0,7 км | городской округ город-курорт Сочи | аул Лыготх | не требуется |
| 21.28 | Строительство ГТС на р. Аше в ауле Калез г. Сочи Краснодарского края | 0,5 км | городской округ город-курорт Сочи | аул Калез | не требуется |
| 21.29 | Строительство ГТС на р. Макопсе в пос. Макопсе г. Сочи Краснодарского края | 1,3 км | городской округ город-курорт Сочи | пос. Макопсе | не требуется |
| 21.30 | Строительство ГТС на р. Макопсе в ауле Наджиги г. Сочи Краснодарского края | 0,1 км | городской округ город-курорт Сочи | аул Наджиги | не требуется |
| 21.31 | Строительство ГТС на р. Макопсе в | 0,3 км | городской округ город-курорт Сочи | пос. Дубравный | не требуется |

| 1 | 2 | 3 | 4 | 5 | 6 |
|-------|---------------------------------------------------------------------------------------------------------------------------------|------------------|--------------------------------------|-----------------------------|--------------|
| | пос. Дубравный г. Сочи Краснодарского края | | | | |
| 21.32 | Строительство ГТС на р. Якорная Щель в с. Верхнеякорная Щель г. Сочи Краснодарского края | 0,2 км | городской округ город-курорт Сочи | с. Верхнеякорная Щель | не требуется |
| 21.33 | Строительство ГТС (противопаводковой емкости) на р. Псеуапсе (бассейн р. Псеуапсе) в г. Сочи Краснодарского края | 16,35 млн куб. м | городской округ город-курорт Сочи | - | не требуется |
| 21.34 | Строительство ГТС (противопаводковой емкости) на р. Хаджико (бассейн р. Псеуапсе) в г. Сочи Краснодарского края | 19,46 млн куб. м | городской округ город-курорт Сочи | - | не требуется |
| 21.35 | Строительство ГТС (противопаводковой емкости) на р. Шаюк (бассейн р. Аше) в г. Сочи Краснодарского края | 2,86 млн куб. м | городской округ город-курорт Сочи | - | не требуется |
| 21.36 | Строительство ГТС (противопаводковой | 13,85 млн куб. м | городской округ город-курорт Сочи | - | не требуется |

| 1 | 2 | 3 | 4 | 5 | 6 |
|-------|------------------------------------------------------------------------------------------------------------|------------------|-----------------------------------|------------------|--------------|
| | емкости) на р. Большой Наужи (бассейн р. Аше) в г. Сочи Краснодарского края | | | | |
| 21.37 | Строительство ГТС (противопаводковой емкости) на р. Бекишей (бассейн р. Аше) в г. Сочи Краснодарского края | 13,47 млн куб. м | городской округ город-курорт Сочи | - | не требуется |
| 21.38 | Строительство ГТС на р. Бжид в с. Бжид Туапсинского района Краснодарского края | 2,96 км | Туапсинский район | с. Бжид | не требуется |
| 21.39 | Строительство ГТС на р. Джубга в пгт Джубга Туапсинского района Краснодарского края | 2,5 км | Туапсинский район | пгт Джубга | не требуется |
| 21.40 | Строительство ГТС на р. Джубга в хут. Полковничий Туапсинского района Краснодарского края | 0,9 км | Туапсинский район | хут. Полковничий | не требуется |
| 21.41 | Строительство ГТС на р. Джубга в с. Горское Туапсинского района Краснодарского края | 1,3 км | Туапсинский район | с. Горское | не требуется |
| 21.42 | Строительство ГТС на | 2,05 км | Туапсинский район | с. Ольгинка | не требуется |

| 1 | 2 | 3 | 4 | 5 | 6 |
|-------|-------------------------------------------------------------------------------------------------------|---------|-------------------|--------------------|--------------|
| | р. Ту в с. Ольгинка Туапсинского района Краснодарского края | | | | |
| 21.43 | Строительство ГТС на р. Шепси в с. Шепси Туапсинского района Краснодарского края | 1,57 км | Туапсинский район | с. Шепси | не требуется |
| 21.44 | Строительство ГТС на р. Шапсухо в с. Дефановка Туапсинского района Краснодарского края | 2,9 км | Туапсинский район | с. Дефановка | не требуется |
| 21.45 | Строительство ГТС на р. Шапсухо в с. Молдовановка Туапсинского района Краснодарского края | 1,56 км | Туапсинский район | с. Молдовановка | не требуется |
| 21.46 | Строительство ГТС на р. Шапсухо в с. Тенгинка Туапсинского района Краснодарского края | 0,36 км | Туапсинский район | с. Тенгинка | не требуется |
| 21.47 | Строительство ГТС на р. Шапсухо в с. Лермонтово Туапсинского района Краснодарского края | 1,79 км | Туапсинский район | с. Лермонтово | не требуется |
| 21.48 | Строительство ГТС на | 0,11 км | Туапсинский район | с. Подхребтовое | не требуется |

| 1 | 2 | 3 | 4 | 5 | 6 |
|-------|--------------------------------------------------------------------------------------------------|---------|-------------------|----------------------|--------------|
| | р. Нечепсухо в с. Подхребтовое Туапсинского района Краснодарского края | | | | |
| 21.49 | Строительство ГТС на р. Нечепсухо в пгт Новомихайловском Туапсинского района Краснодарского края | 3,05 км | Туапсинский район | пгт Новомихайловский | не требуется |
| 21.50 | Строительство ГТС на р. Псебе в ауле Псебе Туапсинского района Краснодарского края | 0,9 км | Туапсинский район | аул Псебе | не требуется |
| 21.51 | Строительство ГТС на р. Небуг в с. Небуг Туапсинского района Краснодарского края | 0,65 км | Туапсинский район | с. Небуг | не требуется |
| 21.52 | Строительство ГТС на р. Агой в с. Агой Туапсинского района Краснодарского края | 2,31 км | Туапсинский район | с. Агой | не требуется |
| 21.53 | Строительство ГТС на р. Агой в ауле Агуй-Шапсуг Туапсинского района Краснодарского края | 0,9 км | Туапсинский район | аул Агуй-Шапсуг | не требуется |
| 21.54 | Строительство ГТС на р. Туапсе в г. Туапсе | 0,7 км | Туапсинский район | г. Туапсе | не требуется |

| 1 | 2 | 3 | 4 | 5 | 6 |
|-------|-----------------------------------------------------------------------------------------------------------------------------|--------|-------------------|----------------------|--------------|
| 21.55 | Краснодарского края Строительство ГТС на р. Туапсе в с. Анастасиевка Туапсинского района Краснодарского края | 0,5 км | Туапсинский район | с. Анастасиевка | не требуется |
| 21.56 | Строительство ГТС на р. Туапсе в с. Георгиевское Туапсинского района Краснодарского края | 1,2 км | Туапсинский район | с. Георгиевское | не требуется |
| 21.57 | Строительство ГТС на р. Туапсе в с. Индюк Туапсинского района Краснодарского края | 0,7 км | Туапсинский район | с. Индюк | не требуется |
| 21.58 | Строительство ГТС на р. Туапсе в с. Кривенковское Туапсинского района Краснодарского края | 1,4 км | Туапсинский район | с. Кривенковское | не требуется |
| 21.59 | Строительство ГТС на р. Туапсе в с. Кирпичное Туапсинского района Краснодарского края | 0,7 км | Туапсинский район | с. Кирпичное | не требуется |
| 21.60 | Строительство ГТС на р. Туапсе в ауле Малое Псеушко Туапсинского | 1,4 км | Туапсинский район | аул Малое Псеушко | не требуется |

| 1 | 2 | 3 | 4 | 5 | 6 |
|-------|---------------------------------------------------------------------------------------------------------------|------------------|-------------------|--------------|--------------|
| | района Краснодарского края | | | | |
| 21.61 | Строительство ГТС на р. Туапсе в с. Цыпка Туапсинского района Краснодарского края | 0,7 км | Туапсинский район | с. Цыпка | не требуется |
| 21.62 | Строительство ГТС на р. Малое Пляхо в с. Пляхо Туапсинского района Краснодарского края | 0,6 км | Туапсинский район | с. Пляхо | не требуется |
| 21.63 | Строительство ГТС на р. Дедеркой в с. Дедеркой Туапсинского района Краснодарского края | 1,1 км | Туапсинский район | с. Дедеркой | не требуется |
| 21.64 | Строительство ГТС на р. Баранова Щель в с. Дзеберкой Туапсинского района Краснодарского края | 0,2 км | Туапсинский район | с. Дзеберкой | не требуется |
| 21.65 | Строительство ГТС (берегоукрепительные раюоты) на р. Иль в пос. Ильском Северского района Краснодарского края | 0,5 км | Северский район | пос. Ильский | не требуется |
| 21.66 | Строительство ГТС | 2,18 млн. куб. м | Туапсинский район | - | не требуется |

| 1 | 2 | 3 | 4 | 5 | 6 |
|-------|---------------------------------------------------------------------------------------------------------------------------|------------------|-------------------|---|--------------|
| | (противопаводковой емкости) на р. Нечепсухо в Туапсинском районе Краснодарского края | | | | |
| 21.67 | Строительство ГТС (противопаводковой емкости) на р. Псебе (бассейн р. Нечепсухо) в Туапсинском районе Краснодарского края | 2,34 млн. куб. м | Туапсинский район | - | не требуется |
| 21.68 | Строительство ГТС (противопаводковой емкости) на р. Букепка (бассейн р. Туапсе) в Туапсинском районе Краснодарского края | 3,40 млн. куб. м | Туапсинский район | - | не требуется |
| 21.69 | Строительство ГТС (противопаводковой емкости) на р. Пшенахо (бассейн р. Туапсе) в Туапсинском районе Краснодарского края | 3,60 млн. куб. м | Туапсинский район | - | не требуется |
| 21.70 | Строительство ГТС (противопаводковой емкости) на р. Цыпка (бассейн р. Туапсе) в | 4,60 млн. куб. м | Туапсинский район | - | не требуется |

| 1 | 2 | 3 | 4 | 5 | 6 |
|-------|-----------------------------------------------------------------------------------------------|--------|----------------------------------------|-------------------|--------------|
| | Туапсинском районе Краснодарского края | | | | |
| 21.71 | Строительство ГТС на р. Старый Цемес в г. Новороссийске Краснодарского края | 0,8 км | городской округ город Новороссийск | г. Новороссийск | не требуется |
| 21.72 | Строительство ГТС на р. Озерейка в с. Южная Озеревка г. Новороссийска Краснодарского края | 1,1 км | городской округ город Новороссийск | с. Южная Озеревка | не требуется |
| 21.73 | Строительство ГТС на р. Балка Широкая в пос. Пригородный г. Новороссийска Краснодарского края | 0,8 км | городской округ город Новороссийск | пос. Пригородный | не требуется |
| 21.74 | Строительство ГТС на р. Мысхако в с. Мысхако г. Новороссийска Краснодарского края | 1,2 км | городской округ город Новороссийск | с. Мысхако | не требуется |
| 21.75 | Строительство ГТС на р. Цемес в г. Новороссийске Краснодарского края | 3,8 км | городской округ город Новороссийск | - | не требуется |
| 21.76 | Строительство ГТС на р. Адерба в с. Адербиевка | 1,3 км | городской округ город-курорт Геленджик | с. Адербиевка | не требуется |

| 1 | 2 | 3 | 4 | 5 | 6 |
|-------|-------------------------------------------------------------------------------------------------|---------|----------------------------------------------|------------------------|--------------|
| | г. Геленджика Краснодарского края | | | | |
| 21.77 | Строительство ГТС на р. Адерба в с. Возрождение г. Геленджика Краснодарского края | 1,8 км | городской округ город-курорт Геленджик | с. Возрождение | не требуется |
| 21.78 | Строительство ГТС на р. Хотцай в хут. Джанхот г. Геленджика Краснодарского края | 1 км | городской округ город-курорт Геленджик | хут. Джанхот | не требуется |
| 21.79 | Строительство ГТС на р. Джанхот в с. Прасковеевка г. Геленджика Краснодарского края | 0,45 км | городской округ город-курорт Геленджик | с. Прасковеевка | не требуется |
| 21.80 | Строительство ГТС на р. Пшада в с. Пшада г. Геленджика Краснодарского края | 0,29 км | городской округ город-курорт Геленджик | с. Пшада | не требуется |
| 21.81 | Строительство ГТС на р. Бетта в х. Бетта г. Геленджика Краснодарского края | 1,07 км | городской округ город-курорт Геленджик | хут. Бетта | не требуется |
| 21.82 | Строительство ГТС на р. Вулан в с. Архипо- Осиповка | 6,35 км | городской округ город-курорт Геленджик | с. Архипо- Осиповка | не требуется |

| 1 | 2 | 3 | 4 | 5 | 6 |
|-------|----------------------------------------------------------------------------------------------------------------------------------------|--------------|----------------------------------------------|------------------------|--------------|
| | г. Геленджика Краснодарского края | | | | |
| 21.83 | Строительство ГТС на р. Тешебе в с. Тешебе г. Геленджика Краснодарского края | 0,77 км | городской округ город-курорт Геленджик | с. Тешебе | не требуется |
| 21.84 | Строительство ГТС на р. Тешебе в с. Архипо-Осиповка г. Геленджика Краснодарского края | 1,55 км | городской округ город-курорт Геленджик | с. Архипо- Осиповка | не требуется |
| 21.85 | Строительство ГТС на р. Сукко в с. Сукко г. Анапы Краснодарского края | 1,7 км | городской округ город-курорт Анапа | с. Сукко | не требуется |
| 21.86 | Защита территории Крымского района Краснодарского края от негативного воздействия вод рек Адагум, Неберджай, Баканка | 44,237 км | Крымский район | - | не требуется |
| 21.87 | Мероприятия по выносу капитальных объектов из зон строительства гидротехнических сооружений в | 150 объектов | Крымский район | - | не требуется |

| 1 | 2 | 3 | 4 | 5 | 6 |
|-------|-----------------------------------------------------------------------------------------------------------------------------------------------------------------------------------------------------|--------|-------------------|---------------------|--------------|
| | Крымском районе Краснодарского края с учетом компенсационных затрат | | | | |
| 21.88 | Выполнение проектных и изыскательских работ, рабочей документации по объекту «Защита территории Крымского района Краснодарского края от негативного воздействия вод рек Адагум, Неберджай, Баканка» | 1 шт. | Крымский район | - | не требуется |
| 21.89 | Строительство ГТС на р. Ахтырь в г. Абинске Краснодарского края | 1 км | Абинский район | г. Абинск | не требуется |
| 21.90 | Строительство ГТС на р. Абин в г. Абинске Краснодарского края | 0,8 км | Абинский район | г. Абинск | не требуется |
| 21.91 | Строительство ГТС на р. Курджиц в ст-це Нижегородской Апшеронского района Краснодарского края | 0,6 км | Апшеронский район | ст-ца Нижегородская | не требуется |
| 21.92 | Строительство ГТС на | 1 км | Апшеронский район | г. Апшеронск | не требуется |

| 1 | 2 | 3 | 4 | 5 | 6 |
|-------|----------------------------------------------------------------------------------------------------------------------------------------------------------|--------|------------------|---------------------------------------------------|--------------|
| | р. Туха в г. Апшеронске Краснодарского края | | | | |
| 21.93 | Строительство ГТС (право и левобережной дамб) на р. Гурман в ст-це Баговской Мостовского района Краснодарского края | 0,3 км | Мостовский район | ст-ца Баговская | не требуется |
| 21.94 | Строительство ГТС (правобережной берегозащитной дамбы) в южной части ст-цы Переправной Мостовского района Краснодарского края | 1,5 км | Мостовский район | ст-ца Переправная | не требуется |
| 21.95 | Строительство ГТС (левобережной защитной дамбы) р. Малая Лаба в хут. Дятлов, хут. Красный Гай, хут. Свободный Мир Мостовского района Краснодарского края | 1,2 км | Мостовский район | хут. Дятлов, хут. Красный Гай, хут. Свободный Мир | не требуется |
| 21.96 | Строительство ГТС (право и левобережной дамбы) на р. Малая | 0,2 км | Мостовский район | ст-ца Андрюки | не требуется |

| 1 | 2 | 3 | 4 | 5 | 6 |
|--------|---------------------------------------------------------------------------------------------------------------------------------------------|--------|------------------|---------------------------------------|--------------|
| | Лаба в ст-це Андрюки Мостовского района Краснодарского края | | | | |
| 21.97 | Строительство ГТС (правобережной дамбы) на р. Андрюк в с. Соленое Мостовского района Краснодарского края | 0,8 км | Мостовский район | с. Соленое | не требуется |
| 21.98 | Строительство ГТС (правобережной дамбы) на р. Бурной в пос. Бурный Мостовского района Краснодарского края | 0,2 км | Мостовский район | пос. Бурный | не требуется |
| 21.99 | Строительство ГТС (правобережной берегозащитной дамбы) р. Дальняк в пос. Перевалка Мостовского района Краснодарского края | 0,2 км | Мостовский район | пос. Перевалка | не требуется |
| 21.100 | Строительство ГТС (левобережной дамбы) на р. Губс хут. Высокий, хут. Первомайский Мостовского района | 0,5 км | Мостовский район | хут. Высокий, хут. Первомайский | не требуется |

| 1 | 2 | 3 | 4 | 5 | 6 |
|--------|----------------------------------------------------------------------------------------------------------------------|--------|--------------------|----------------|--------------|
| | Краснодарского края | | | | |
| 21.101 | Строительство ГТС (левобережной и правобережной дамб) на р. Шедоха в с. Шедок Мостовского района Краснодарского края | 0,5 км | Мостовский район | с. Шедок | не требуется |
| 21.102 | Строительство ГТС на р. Уруп в ст-це Отрадной Отраденнского района Краснодарского края | 0,6 км | Отраденнский район | ст-ца Отрадная | не требуется |
| 21.103 | Строительство ГТС на р. Афипис в пгт Афиписком Северского района Краснодарского края | 0,4 км | Северский район | пгт Афипиский | не требуется |

22. Объекты аварийно-спасательной службы (приложение № 6)

Таблица № 22


| № | Наименование | Краткая характеристика объекта | Местоположение планируемого объекта | | Зоны с особыми условиями использования территории |
|------|------------------|--------------------------------|-------------------------------------|------------------|---------------------------------------------------|
| | | | Муниципальное образование | Населенный пункт | |
| 1 | 2 | 3 | 4 | 5 | 6 |
| 22.1 | Создание филиала | 1260 кв.м | городской округ | г. Сочи | не требуется |

| 1 | 2 | 3 | 4 | 5 | 6 |
|------|----------------------------------------------------------------------------|-------------------------------------|---------------------------|-----------------------|--------------|
| | аварийно-спасательного отряда ГКУ КК «ККАСС «Кубань-СПАС» | | город-курорт Сочи | | |
| 22.2 | Создание филиала аварийно-спасательного отряда ГКУ КК «ККАСС «Кубань-СПАС» | уточняется на стадии проектирования | Белореченский район | г. Белореченск | не требуется |
| 22.3 | Создание филиала аварийно-спасательного отряда ГКУ КК «ККАСС «Кубань-СПАС» | уточняется на стадии проектирования | Крымский район | г. Крымск | не требуется |
| 22.4 | Создание филиала аварийно-спасательного отряда ГКУ КК «ККАСС «Кубань-СПАС» | уточняется на стадии проектирования | Приморско-Ахтарский район | г. Приморско-Ахтарск | не требуется |
| 22.5 | Создание филиала аварийно-спасательного отряда ГКУ КК «ККАСС «Кубань-СПАС» | уточняется на стадии проектирования | Славянский район | г. Славянск-на-Кубани | не требуется |
| 22.6 | Создание филиала аварийно-спасательного отряда ГКУ КК «ККАСС «Кубань- | уточняется на стадии проектирования | Брюховецкий район | ст-ца Брюховецкая | не требуется |

| 1 | 2 | 3 | 4 | 5 | 6 |
|-------|--------------------------------------------------------------------------------------------------|----------------------------------------|-----------------------|-----------------------|--------------|
| 22.7 | СПАС» Создание филиала аварийно-спасательного отряда ГКУ КК «ККАСС «Кубань- СПАС» | уточняется на стадии проектирования | Выселковский район | ст-ца Выселки | не требуется |
| 22.8 | Создание филиала аварийно-спасательного отряда ГКУ КК «ККАСС «Кубань- СПАС» | уточняется на стадии проектирования | Кавказский район | ст-ца Кавказская | не требуется |
| 22.9 | Создание филиала аварийно-спасательного ГКУ КК «ККАСС «Кубань-СПАС» | уточняется на стадии проектирования | Каневской район | ст-ца Каневская | не требуется |
| 22.10 | Создание филиала аварийно-спасательного отряда ГКУ КК «ККАСС «Кубань- СПАС» | уточняется на стадии проектирования | Отраденский район | ст-ца Отрадная | не требуется |
| 22.11 | Создание филиала аварийно-спасательного отряда ГКУ КК «ККАСС «Кубань- СПАС» | уточняется на стадии проектирования | Староминский район | ст-ца Староминская | не требуется |
| 22.12 | Создание филиала аварийно-спасательного отряда ГКУ КК | уточняется на стадии проектирования | Успенский район | ст-ца Успенская | не требуется |

| 1 | 2 | 3 | 4 | 5 | 6 |
|-------|------------------------------------------------------------------------------------|-------------------------------------|---------------------------|--------------|--------------|
| | «ККАСС «Кубань-СПАС» | | | | |
| 22.13 | Создание филиала аварийно-спасательного отряда ГКУ КК «ККАСС «Кубань-СПАС» | уточняется на стадии проектирования | Кореновский район | г. Кореновск | не требуется |
| 22.14 | Создание филиала аварийно-спасательного отряда ГКУ КК «ККАСС «Кубань-СПАС» | уточняется на стадии проектирования | Тимашевский район | г. Тимашевск | не требуется |
| 22.15 | Создание филиала аварийно-спасательного отряда ГКУ КК «ККАСС «Кубань-СПАС» | 1260 кв.м | Темрюкский район | г. Темрюк | не требуется |
| 22.16 | Создание филиала аварийно-спасательного отряда ГКУ КК «ККАСС «Кубань-СПАС» | 1260 кв.м | городской округ Геленджик | г. Геленджик | не требуется |
| 22.17 | Строительство учебно-тренировочного корпуса спасателей ГКУ КК «ККАСС «Кубань-СПАС» | 1080 кв.м | городской округ Геленджик | г. Геленджик | не требуется |
| 22.18 | Создание филиала | уточняется на стадии | городской округ | г. Сочи | не требуется |

| 1 | 2 | 3 | 4 | 5 | 6 |
|-------|----------------------------------------------------------------------------|-------------------------------------|-------------------|--------------|--------------|
| | аварийно-спасательного отряда ГКУ КК «ККАСС «Кубань-СПАС» | проектирования | город-курорт Сочи | с. Эстосадок | |
| 22.19 | Создание филиала аварийно-спасательного отряда ГКУ КК «ККАСС «Кубань-СПАС» | уточняется на стадии проектирования | Туапсинский район | пгт Джубга | не требуется |
| 22.20 | Создание филиала аварийно-спасательного отряда ГКУ КК «ККАСС «Кубань-СПАС» | уточняется на стадии проектирования | Мостовский район | пгт Псебай | не требуется |
| 22.21 | Поисково-спасательный отряд МЧС | уточняется на стадии проектирования | Темрюкский район | - | не требуется |

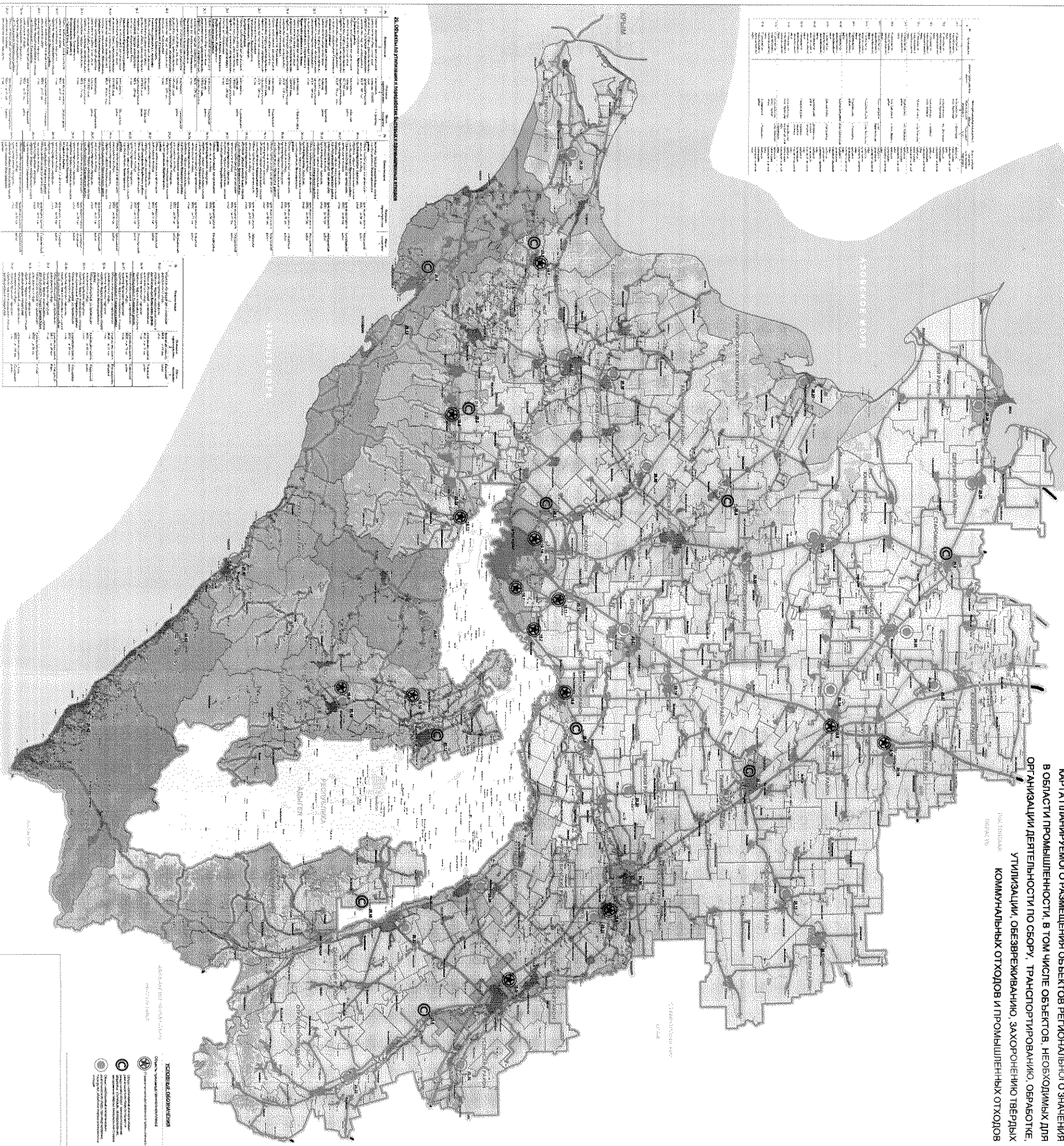


Руководитель департамента по
архитектуре и градостроительству
Краснодарского края

Ю.В.Рысин

СХЕМА ТЕРРИТОРИАЛЬНОГО ПЛАНИРОВАНИЯ КРАСНОДАРСКОГО КРАЯ

КАРТА ПЛАНИРУЕМОГО РАЗМЕЩЕНИЯ ОБЪЕКТОВ РЕГИОНАЛЬНОГО ЗНАЧЕНИЯ
 В ОБЛАСТИ ПРОМЫШЛЕННОСТИ, В ТОМ ЧИСЛЕ ОБЪЕКТОВ, НЕОБХОДИМЫХ ДЛЯ
 ОРГАНИЗАЦИИ ДЕЯТЕЛЬНОСТИ ПО СБОРУ, ТРАНСПОРТИРОВАНИЮ, ОБРАБОТКЕ,
 УТИЛИЗАЦИИ, ОБЕЗВРЕЖИВАНИЮ, ЗАХОРОНЕНИЮ ТВЕРДЫХ
 КОММУНАЛЬНЫХ ОТХОДОВ И ПРОМЫШЛЕННЫХ ОТХОДОВ



| № | Наименование объекта | Координаты | Примечания |
|----|----------------------|------------------------------|------------|
| 1 | Объект №1 | 45° 15' 00" N, 39° 15' 00" E | |
| 2 | Объект №2 | 45° 15' 00" N, 39° 15' 00" E | |
| 3 | Объект №3 | 45° 15' 00" N, 39° 15' 00" E | |
| 4 | Объект №4 | 45° 15' 00" N, 39° 15' 00" E | |
| 5 | Объект №5 | 45° 15' 00" N, 39° 15' 00" E | |
| 6 | Объект №6 | 45° 15' 00" N, 39° 15' 00" E | |
| 7 | Объект №7 | 45° 15' 00" N, 39° 15' 00" E | |
| 8 | Объект №8 | 45° 15' 00" N, 39° 15' 00" E | |
| 9 | Объект №9 | 45° 15' 00" N, 39° 15' 00" E | |
| 10 | Объект №10 | 45° 15' 00" N, 39° 15' 00" E | |
| 11 | Объект №11 | 45° 15' 00" N, 39° 15' 00" E | |
| 12 | Объект №12 | 45° 15' 00" N, 39° 15' 00" E | |
| 13 | Объект №13 | 45° 15' 00" N, 39° 15' 00" E | |
| 14 | Объект №14 | 45° 15' 00" N, 39° 15' 00" E | |
| 15 | Объект №15 | 45° 15' 00" N, 39° 15' 00" E | |
| 16 | Объект №16 | 45° 15' 00" N, 39° 15' 00" E | |
| 17 | Объект №17 | 45° 15' 00" N, 39° 15' 00" E | |
| 18 | Объект №18 | 45° 15' 00" N, 39° 15' 00" E | |
| 19 | Объект №19 | 45° 15' 00" N, 39° 15' 00" E | |
| 20 | Объект №20 | 45° 15' 00" N, 39° 15' 00" E | |
| 21 | Объект №21 | 45° 15' 00" N, 39° 15' 00" E | |
| 22 | Объект №22 | 45° 15' 00" N, 39° 15' 00" E | |
| 23 | Объект №23 | 45° 15' 00" N, 39° 15' 00" E | |
| 24 | Объект №24 | 45° 15' 00" N, 39° 15' 00" E | |
| 25 | Объект №25 | 45° 15' 00" N, 39° 15' 00" E | |
| 26 | Объект №26 | 45° 15' 00" N, 39° 15' 00" E | |
| 27 | Объект №27 | 45° 15' 00" N, 39° 15' 00" E | |
| 28 | Объект №28 | 45° 15' 00" N, 39° 15' 00" E | |
| 29 | Объект №29 | 45° 15' 00" N, 39° 15' 00" E | |
| 30 | Объект №30 | 45° 15' 00" N, 39° 15' 00" E | |
| 31 | Объект №31 | 45° 15' 00" N, 39° 15' 00" E | |
| 32 | Объект №32 | 45° 15' 00" N, 39° 15' 00" E | |
| 33 | Объект №33 | 45° 15' 00" N, 39° 15' 00" E | |
| 34 | Объект №34 | 45° 15' 00" N, 39° 15' 00" E | |
| 35 | Объект №35 | 45° 15' 00" N, 39° 15' 00" E | |
| 36 | Объект №36 | 45° 15' 00" N, 39° 15' 00" E | |
| 37 | Объект №37 | 45° 15' 00" N, 39° 15' 00" E | |
| 38 | Объект №38 | 45° 15' 00" N, 39° 15' 00" E | |
| 39 | Объект №39 | 45° 15' 00" N, 39° 15' 00" E | |
| 40 | Объект №40 | 45° 15' 00" N, 39° 15' 00" E | |
| 41 | Объект №41 | 45° 15' 00" N, 39° 15' 00" E | |
| 42 | Объект №42 | 45° 15' 00" N, 39° 15' 00" E | |
| 43 | Объект №43 | 45° 15' 00" N, 39° 15' 00" E | |
| 44 | Объект №44 | 45° 15' 00" N, 39° 15' 00" E | |
| 45 | Объект №45 | 45° 15' 00" N, 39° 15' 00" E | |
| 46 | Объект №46 | 45° 15' 00" N, 39° 15' 00" E | |
| 47 | Объект №47 | 45° 15' 00" N, 39° 15' 00" E | |
| 48 | Объект №48 | 45° 15' 00" N, 39° 15' 00" E | |
| 49 | Объект №49 | 45° 15' 00" N, 39° 15' 00" E | |
| 50 | Объект №50 | 45° 15' 00" N, 39° 15' 00" E | |

22. Сведения об утверждении и проведении публичных слушаний

| № | Наименование объекта | Дата утверждения | Дата проведения публичных слушаний | Итог |
|----|----------------------|------------------|------------------------------------|-----------|
| 1 | Объект №1 | 10.01.2010 | 15.01.2010 | Утвержден |
| 2 | Объект №2 | 10.01.2010 | 15.01.2010 | Утвержден |
| 3 | Объект №3 | 10.01.2010 | 15.01.2010 | Утвержден |
| 4 | Объект №4 | 10.01.2010 | 15.01.2010 | Утвержден |
| 5 | Объект №5 | 10.01.2010 | 15.01.2010 | Утвержден |
| 6 | Объект №6 | 10.01.2010 | 15.01.2010 | Утвержден |
| 7 | Объект №7 | 10.01.2010 | 15.01.2010 | Утвержден |
| 8 | Объект №8 | 10.01.2010 | 15.01.2010 | Утвержден |
| 9 | Объект №9 | 10.01.2010 | 15.01.2010 | Утвержден |
| 10 | Объект №10 | 10.01.2010 | 15.01.2010 | Утвержден |
| 11 | Объект №11 | 10.01.2010 | 15.01.2010 | Утвержден |
| 12 | Объект №12 | 10.01.2010 | 15.01.2010 | Утвержден |
| 13 | Объект №13 | 10.01.2010 | 15.01.2010 | Утвержден |
| 14 | Объект №14 | 10.01.2010 | 15.01.2010 | Утвержден |
| 15 | Объект №15 | 10.01.2010 | 15.01.2010 | Утвержден |
| 16 | Объект №16 | 10.01.2010 | 15.01.2010 | Утвержден |
| 17 | Объект №17 | 10.01.2010 | 15.01.2010 | Утвержден |
| 18 | Объект №18 | 10.01.2010 | 15.01.2010 | Утвержден |
| 19 | Объект №19 | 10.01.2010 | 15.01.2010 | Утвержден |
| 20 | Объект №20 | 10.01.2010 | 15.01.2010 | Утвержден |
| 21 | Объект №21 | 10.01.2010 | 15.01.2010 | Утвержден |
| 22 | Объект №22 | 10.01.2010 | 15.01.2010 | Утвержден |
| 23 | Объект №23 | 10.01.2010 | 15.01.2010 | Утвержден |
| 24 | Объект №24 | 10.01.2010 | 15.01.2010 | Утвержден |
| 25 | Объект №25 | 10.01.2010 | 15.01.2010 | Утвержден |
| 26 | Объект №26 | 10.01.2010 | 15.01.2010 | Утвержден |
| 27 | Объект №27 | 10.01.2010 | 15.01.2010 | Утвержден |
| 28 | Объект №28 | 10.01.2010 | 15.01.2010 | Утвержден |
| 29 | Объект №29 | 10.01.2010 | 15.01.2010 | Утвержден |
| 30 | Объект №30 | 10.01.2010 | 15.01.2010 | Утвержден |
| 31 | Объект №31 | 10.01.2010 | 15.01.2010 | Утвержден |
| 32 | Объект №32 | 10.01.2010 | 15.01.2010 | Утвержден |
| 33 | Объект №33 | 10.01.2010 | 15.01.2010 | Утвержден |
| 34 | Объект №34 | 10.01.2010 | 15.01.2010 | Утвержден |
| 35 | Объект №35 | 10.01.2010 | 15.01.2010 | Утвержден |
| 36 | Объект №36 | 10.01.2010 | 15.01.2010 | Утвержден |
| 37 | Объект №37 | 10.01.2010 | 15.01.2010 | Утвержден |
| 38 | Объект №38 | 10.01.2010 | 15.01.2010 | Утвержден |
| 39 | Объект №39 | 10.01.2010 | 15.01.2010 | Утвержден |
| 40 | Объект №40 | 10.01.2010 | 15.01.2010 | Утвержден |
| 41 | Объект №41 | 10.01.2010 | 15.01.2010 | Утвержден |
| 42 | Объект №42 | 10.01.2010 | 15.01.2010 | Утвержден |
| 43 | Объект №43 | 10.01.2010 | 15.01.2010 | Утвержден |
| 44 | Объект №44 | 10.01.2010 | 15.01.2010 | Утвержден |
| 45 | Объект №45 | 10.01.2010 | 15.01.2010 | Утвержден |
| 46 | Объект №46 | 10.01.2010 | 15.01.2010 | Утвержден |
| 47 | Объект №47 | 10.01.2010 | 15.01.2010 | Утвержден |
| 48 | Объект №48 | 10.01.2010 | 15.01.2010 | Утвержден |
| 49 | Объект №49 | 10.01.2010 | 15.01.2010 | Утвержден |
| 50 | Объект №50 | 10.01.2010 | 15.01.2010 | Утвержден |

45.01.2010

ИЗДАНИЕ: 01.01.2010

СХЕМА ТЕРРИТОРИАЛЬНОГО ПЛАНИРОВАНИЯ

КРАСНОДАРСКОГО КРАЯ

КАРТА ПЛАНИРУЕМОГО РАЗМЕЩЕНИЯ ОБЪЕКТОВ РЕГИОНАЛЬНОГО ЗНАЧЕНИЯ

В ОБЛАСТИ ПРОМЫШЛЕННОСТИ, В ТОМ ЧИСЛЕ ОБЪЕКТОВ, НЕОБХОДИМЫХ ДЛЯ

ОРГАНИЗАЦИИ ДЕЯТЕЛЬНОСТИ ПО СБОРУ, ТРАНСПОРТИРОВАНИЮ, ОБРАБОТКЕ,

УТИЛИЗАЦИИ, ОБЕЗВРЕЖИВАНИЮ, ЗАХОРОНЕНИЮ ТВЕРДЫХ

КОММУНАЛЬНЫХ ОТХОДОВ И ПРОМЫШЛЕННЫХ ОТХОДОВ

ИЗДАТЕЛЬСТВО: КРАСНОДАРСКОЕ

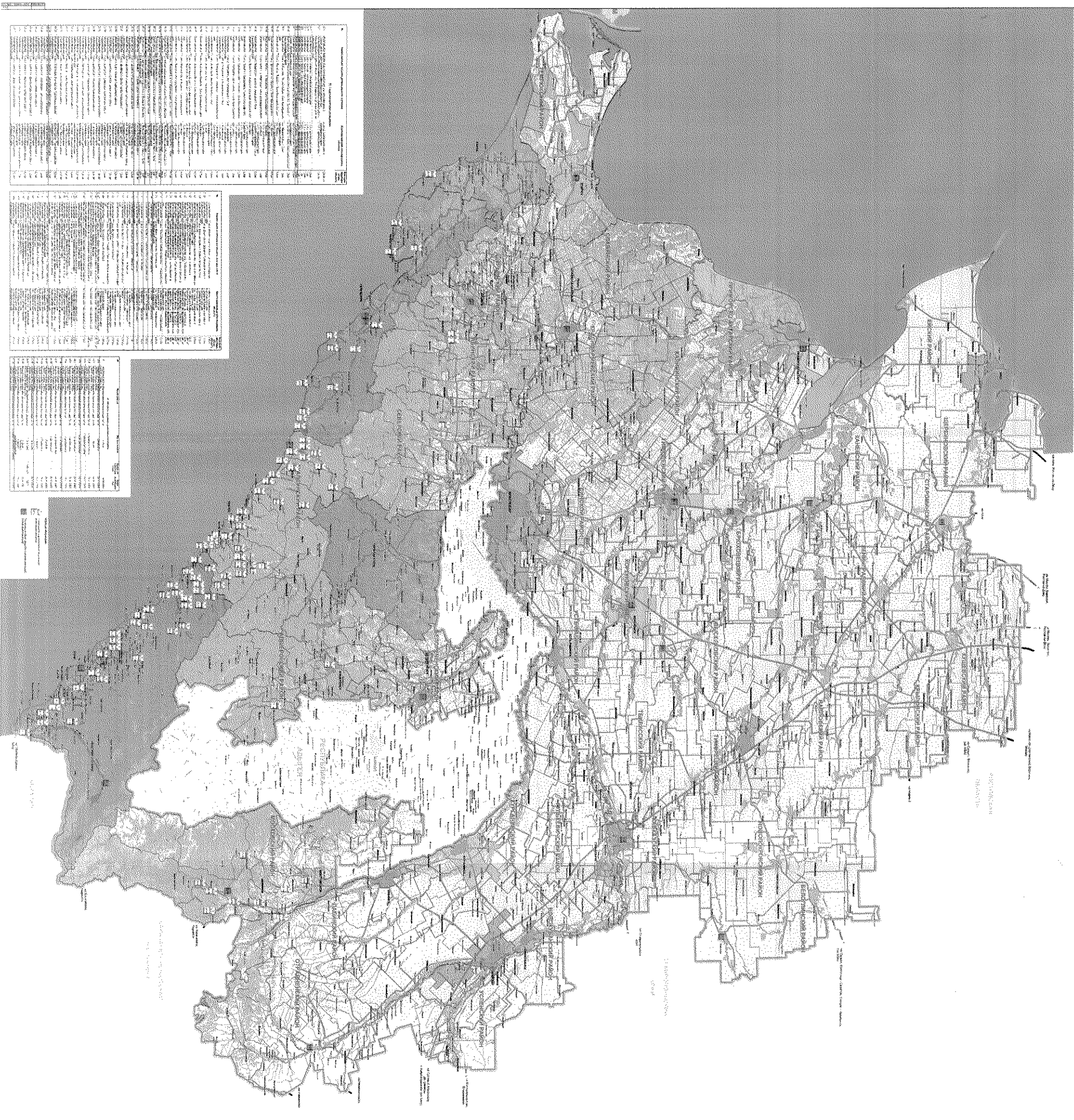
АДРЕС: 350000, КРАСНОДАР, ПЛОЩАДЬ СВОБОДЫ, 10

ТЕЛЕФОН: 8(863) 221-11-11

САЙТ: WWW.KRASNODARSKAYA.RU

СХЕМА ТЕРРИТОРИАЛЬНОГО ПЛАНИРОВАНИЯ КРАСНОДАРСКОГО КРАЯ
КАРТА ПЛАНИРУЕМОГО РАЗМЕЩЕНИЯ ОБЪЕКТОВ РЕГИОНАЛЬНОГО ЗНАЧЕНИЯ, ОТНОСЯЩИХСЯ К ОБЛАСТИ ПРЕДУПРЕЖДЕНИЯ ЧРЕЗВЫЧАЙНЫХ СИТУАЦИЙ
МЕЖМУНИЦИПАЛЬНОГО И РЕГИОНАЛЬНОГО ХАРАКТЕРА, СТИХИЙНЫХ БЕДСТВИЙ, ЭПИДЕМИИ И ЛИКВИДАЦИИ ИХ ПОСЛЕДСТВИЙ. (ЛИСТ 2) М 1: 200 000

Приложение №6
к схеме территориального планирования
Краснодарского края



| № п/п | Наименование объекта | Код | Степень опасности | Степень ответственности | Степень сложности | Степень риска |
|-------|----------------------|-----|-------------------|-------------------------|-------------------|---------------|
| 1 | Объект 1 | 01 | 1 | 1 | 1 | 1 |
| 2 | Объект 2 | 02 | 2 | 2 | 2 | 2 |
| 3 | Объект 3 | 03 | 3 | 3 | 3 | 3 |
| 4 | Объект 4 | 04 | 4 | 4 | 4 | 4 |
| 5 | Объект 5 | 05 | 5 | 5 | 5 | 5 |
| 6 | Объект 6 | 06 | 6 | 6 | 6 | 6 |
| 7 | Объект 7 | 07 | 7 | 7 | 7 | 7 |
| 8 | Объект 8 | 08 | 8 | 8 | 8 | 8 |
| 9 | Объект 9 | 09 | 9 | 9 | 9 | 9 |
| 10 | Объект 10 | 10 | 10 | 10 | 10 | 10 |

| № п/п | Наименование объекта | Код | Степень опасности | Степень ответственности | Степень сложности | Степень риска |
|-------|----------------------|-----|-------------------|-------------------------|-------------------|---------------|
| 11 | Объект 11 | 11 | 11 | 11 | 11 | 11 |
| 12 | Объект 12 | 12 | 12 | 12 | 12 | 12 |
| 13 | Объект 13 | 13 | 13 | 13 | 13 | 13 |
| 14 | Объект 14 | 14 | 14 | 14 | 14 | 14 |
| 15 | Объект 15 | 15 | 15 | 15 | 15 | 15 |
| 16 | Объект 16 | 16 | 16 | 16 | 16 | 16 |
| 17 | Объект 17 | 17 | 17 | 17 | 17 | 17 |
| 18 | Объект 18 | 18 | 18 | 18 | 18 | 18 |
| 19 | Объект 19 | 19 | 19 | 19 | 19 | 19 |
| 20 | Объект 20 | 20 | 20 | 20 | 20 | 20 |

| № п/п | Наименование объекта | Код | Степень опасности | Степень ответственности | Степень сложности | Степень риска |
|-------|----------------------|-----|-------------------|-------------------------|-------------------|---------------|
| 21 | Объект 21 | 21 | 21 | 21 | 21 | 21 |
| 22 | Объект 22 | 22 | 22 | 22 | 22 | 22 |
| 23 | Объект 23 | 23 | 23 | 23 | 23 | 23 |
| 24 | Объект 24 | 24 | 24 | 24 | 24 | 24 |
| 25 | Объект 25 | 25 | 25 | 25 | 25 | 25 |
| 26 | Объект 26 | 26 | 26 | 26 | 26 | 26 |
| 27 | Объект 27 | 27 | 27 | 27 | 27 | 27 |
| 28 | Объект 28 | 28 | 28 | 28 | 28 | 28 |
| 29 | Объект 29 | 29 | 29 | 29 | 29 | 29 |
| 30 | Объект 30 | 30 | 30 | 30 | 30 | 30 |

| № п/п | Наименование объекта | Код | Степень опасности | Степень ответственности | Степень сложности | Степень риска |
|-------|----------------------|-----|-------------------|-------------------------|-------------------|---------------|
| 31 | Объект 31 | 31 | 31 | 31 | 31 | 31 |
| 32 | Объект 32 | 32 | 32 | 32 | 32 | 32 |
| 33 | Объект 33 | 33 | 33 | 33 | 33 | 33 |
| 34 | Объект 34 | 34 | 34 | 34 | 34 | 34 |
| 35 | Объект 35 | 35 | 35 | 35 | 35 | 35 |
| 36 | Объект 36 | 36 | 36 | 36 | 36 | 36 |
| 37 | Объект 37 | 37 | 37 | 37 | 37 | 37 |
| 38 | Объект 38 | 38 | 38 | 38 | 38 | 38 |
| 39 | Объект 39 | 39 | 39 | 39 | 39 | 39 |
| 40 | Объект 40 | 40 | 40 | 40 | 40 | 40 |