



**ПОСТАНОВЛЕНИЕ**  
**ГЛАВЫ АДМИНИСТРАЦИИ (ГУБЕРНАТОРА)**  
**КРАСНОДАРСКОГО КРАЯ**

от 21.07.2017

№ 549

г. Краснодар

**Об утверждении Схемы развития и размещения  
особо охраняемых природных территорий Краснодарского края**

В соответствии с Федеральным законом от 14 марта 1995 года № 33-ФЗ «Об особо охраняемых природных территориях», Законом Краснодарского края от 31 декабря 2003 года № 656-КЗ «Об особо охраняемых природных территориях Краснодарского края», заключением № 416 экспертной комиссии государственной экологической экспертизы по материалам «Корректировка проекта Схемы развития и размещения особо охраняемых природных территорий Краснодарского края», утвержденным приказом министерства природных ресурсов Краснодарского края от 24 ноября 2015 года № 67-ЭК, заключением экспертной комиссии государственной экологической экспертизы № 273 по проекту «Материалы комплексного экологического обследования части территории Гулькевичского района в целях придания ей правового статуса особо охраняемой природной территории регионального значения – государственного природного заказника», утвержденным приказом министерства природных ресурсов Краснодарского края от 21 ноября 2016 года № 19-ЭК, заключением экспертной комиссии государственной экологической экспертизы № 250 по проекту «Материалы комплексного экологического обследования территорий урочища «Верхняя и Нижняя Дубинка» и лесопарка у поселка Кирпичный, расположенных в муниципальном образовании город Краснодар Краснодарского края, в целях придания правового статуса особо охраняемых природных территорий регионального значения», утвержденным приказом министерства природных ресурсов Краснодарского края от 21 ноября 2016 года № 20-ЭК, заключением экспертной комиссии государственной экологической экспертизы № 293 по материалам «Комплексное экологическое обследование территорий Краснодарского лесопарка, урочища «Красный Кут», парка стадиона «Кубань», расположенных в муниципальном образовании город Краснодар Краснодарского края, в целях придания правового статуса особо охраняемых природных территорий регионального значения», утвержденным приказом министерства природных

ресурсов Краснодарского края от 23 декабря 2016 года № 24-ЭК, постановляю:

1. Утвердить Схему развития и размещения особо охраняемых природных территорий Краснодарского края согласно приложению к настоящему постановлению.

2. Департаменту по архитектуре и градостроительству Краснодарского края (Рысин) совместно с министерством природных ресурсов Краснодарского края (Ерёмин) обеспечить внесение сведений о существующих и планируемых к созданию особо охраняемых природных территориях Краснодарского края в Схему территориального планирования Краснодарского края.

3. Рекомендовать органам местного самоуправления муниципальных образований Краснодарского края привести муниципальные правовые акты, в том числе документы территориального планирования муниципальных образований, в соответствие со Схемой развития и размещения особо охраняемых природных территорий Краснодарского края.

4. Внести в пункт 64 раздела «Ботанические памятники природы» приложения 1 к решению исполнительного комитета Краснодарского краевого Совета народных депутатов от 14 июля 1988 года № 326 «Об отнесении природных объектов к государственным памятникам природы» изменение, заменив слово «бука» словом «дуба».

5. Департаменту информационной политики Краснодарского края (Пригода) опубликовать настоящее постановление в печатном средстве массовой информации и обеспечить его размещение (опубликование) на официальном сайте администрации Краснодарского края в информационно-телекоммуникационной сети «Интернет» и направление на «Официальный интернет-портал правовой информации» ([www.pravo.gov.ru](http://www.pravo.gov.ru)).

6. Контроль за выполнением настоящего постановления возложить на заместителя главы администрации (губернатора) Краснодарского края С.П. Усенко.

7. Постановление вступает в силу по истечении 10 дней после дня его официального опубликования.

Глава администрации (губернатор)  
Краснодарского края



В.И. Кондратьев

## ПРИЛОЖЕНИЕ

### УТВЕРЖДЕНА

постановлением главы администрации  
(губернатора) Краснодарского края  
от 21.07.2017 № 549

### СХЕМА

#### **развития и размещения особо охраняемых природных территорий Краснодарского края**

Создание особо охраняемых природных территорий (далее – ООПТ) является одним из важнейших направлений по сохранению природных комплексов Краснодарского края. Совокупность имеющихся категорий ООПТ позволяет взять под охрану не только отдельные компоненты окружающей среды, но и их комплекс в целом, что значительно повышает эффективность природоохранных мероприятий. Природные комплексы Краснодарского края характеризуются высокой степенью антропогенной загруженности, что делает вопрос о сохранении малонарушенных территорий еще более актуальным. Ситуация осложняется в связи с реализацией ряда крупных промышленных проектов в энергетике, добыче и транспортировке углеводородов, строительстве жилья и других сферах в регионе. Усиление антропогенного воздействия на природные объекты ставит перед органами государственной власти Краснодарского края задачу по минимизации негативных последствий хозяйственной деятельности для уникальных и ценных природных комплексов, сохранению и развитию ООПТ, компенсирующих это воздействие.

Схема развития и размещения особо охраняемых природных территорий Краснодарского края (далее – Схема) разработана в соответствии с Федеральным законом от 14 марта 1995 года № 33-ФЗ «Об особо охраняемых природных территориях», Законом Краснодарского края № 656-КЗ «Об особо охраняемых природных территориях Краснодарского края» и включает сведения о созданных (приложение № 1 к Схеме) и планируемых к созданию (приложение № 2 к Схеме) ООПТ регионального, федерального и местного значения и их охранных зонах.

Схема определяет перспективные направления планомерного и эффективного сохранения и восстановления естественных экосистем на территории Краснодарского края, поддержания экологического равновесия и выявления закономерностей естественного развития природных комплексов и объектов, имеющих особое природоохранное, научное, культурное, эстетическое, рекреационное, оздоровительное и иное ценное значение.

Схема направлена на реализацию следующих целей:

сохранение целостности естественных экосистем, эталонных и уникальных природных комплексов и других объектов природного наследия;

поддержание экологических системных процессов и равновесия на экорегиональном уровне, а также создание условий для сохранения природных ландшафтов Краснодарского края и биологического разнообразия за счет организации и оптимизации ООПТ;

содействие восстановлению и воспроизводству естественных популяций наиболее ценных в хозяйственном отношении видов растений и животных, редких и исчезающих биологических объектов;

экологическое просвещение населения и создание предпосылок для развития регулируемого рекреационного природопользования с учетом вида ООПТ, его функциональных зон, социально-экономических факторов и интересов местного населения;

восстановление нарушенных природных комплексов и объектов;

разработка и внедрение научных методов сохранения природных комплексов в условиях целевого использования ООПТ.

Схема сформирована на основании следующих принципов:

принцип преемственности – Схема построена с учетом созданной сети ООПТ;

принцип приоритетов – ведущими приоритетами Схемы являются охрана редких и исчезающих видов растений, животных и среды их обитания. В отношении хозяйственно-ценных видов приоритетными являются выделение и охрана мест массового произрастания хозяйственно-ценных видов растений, сезонных и миграционных концентраций ценных видов животных;

ландшафтный принцип (принцип комплексности) – границы ООПТ выделяются на ландшафтной основе: выделяются территории, представляющие собой единый естественно сложившийся природный комплекс;

принцип разумной достаточности – максимальная площадь ООПТ или их сети определяется потребностью сохранения оптимального числа особей охраняемого вида, необходимого для успешного воспроизводства;

принцип гибкости режимов охраны – введение обоснованного режима особой охраны в пределах, необходимых для выполнения природоохранных задач;

принцип поэтапного формирования – Схема формируется и реализуется поэтапно с учетом возможностей финансирования работ по созданию ООПТ и готовности проектной документации;

принцип постоянного совершенствования – Схема подлежит совершенствованию по мере появления дополнительных научных исследований, накопления и анализа информации, внесения изменений в нормативные правовые акты.

В качестве критериев формирования ООПТ выбраны следующие:

уникальность – предполагает выделение территорий, занятых природными сообществами, включающими комплекс редких, эндемичных и

реликтовых видов растений и животных, а также неповторимые ландшафты и выдающиеся культурно-исторические памятники;

информативность – определяет количественную характеристику уникальных природных и культурно-исторических комплексов с оценкой их значимости;

репрезентативность – предполагает включение в Схему природных комплексов, наиболее полно характеризующих разнообразие природы Краснодарского края;

уязвимость – определяет неспособность отдельных природных комплексов противостоять внешним воздействиям без необратимых изменений, грозящих деградацией и полной утратой составляющих уникальность природного комплекса.

Выбор территорий, предлагаемых к созданию ООПТ, произведен на основании результатов научных исследований, данных по распространению редких и исчезающих видов животных и растений, путей миграции и мест концентрации ценных в хозяйственном отношении животных и растений, наличие уникальных природных комплексов и объектов, ценных мало нарушенных естественных территорий, значимых для сохранения туристско-рекреационного потенциала, анализа программ социально-экономического развития Краснодарского края.

Географический анализ, выделение территорий и площадей, планируемых к созданию ООПТ, осуществлен с помощью геоинформационной системы MAPINFO на базе цифровой топографической основы.

Схема должна учитываться в Схеме территориального планирования Краснодарского края.


Настоящая Схема разработана на период до 2026 года. Поэтапную реализацию Схемы обеспечивает министерство природных ресурсов Краснодарского края с учетом приоритетности создания ООПТ на территориях, находящихся под угрозой утраты природоохранной ценности вследствие усиливающегося антропогенного воздействия. При реализации Схемы может осуществляться межрегиональное сотрудничество в целях ее совершенствования и повышения эффективности.

Структура ООПТ с учетом новых категорий представлена в Краснодарском крае следующим образом:

№ п/п	Категория ООПТ	Количество созданных ООПТ	Количество предлагаемых к созданию ООПТ	Общее количество
1	2	3	4	5
1	Государственные природные заповедники	2	0	2
2	Национальные парки	1	0	1
3	Природные парки	1	4	5
4	Государственные при-	19	4	23

1	2	3	4	5
	родные заказники			
5	Памятники природы	351	23	374
6	Дендрологические парки и ботанические сады	2	2	4
7	Прибрежные природные комплексы	0	4	4
8	Лиманно-плавневые комплексы	0	3	3
9	Природные рекреационные зоны	0	5	5
10	Природные достопримечательности	0	0	0
<b>ИТОГО</b>		<b>376</b>	<b>45</b>	<b>421</b>

Заместитель министра природных  
ресурсов Краснодарского края



О.В. Соленов

ПРИЛОЖЕНИЕ № 1

к Схеме развития и размещения особо охраняемых природных территорий Краснодарского края

**ПЕРЕЧЕНЬ**  
созданных особо охраняемых природных территорий Краснодарского края и их охранных зон

№ п/п	Наименование особо охраняемой природной территории (далее – ООПТ)	Площадь ООПТ, га Площадь охранный зоны ООПТ, га	Год образования, реквизиты правовых актов	Местоположение ООПТ
1	2	3	4	5
Особо охраняемые природные территории федерального значения				
Государственные природные заповедники				
1	Государственный природный заповедник федерального значения «Утриш»	10 008,0	2010 год, распоряжение Правительства Российской Федерации от 2 сентября 2010 года № 1436-р	в границах муниципальных образований город-курорт Анапа и город Новороссийск
2	Кавказский государственный природный биосферный заповедник федерального значения	280 335,0	1924 год, декрет Совета народных комиссаров РСФСР от 12 мая 1924 года «О государственном Кавказском зубровом заповеднике», распоряжение Правительства Российской Федерации от 31 декабря 2008 года № 2055-р	в границах Краснодарского края, Республики Адыгея и Карачаев-Черкесской Республики Российской Федерации
Национальные парки				
1	Сочинский национальный парк	208 599,85	1983 год, постановление Совета Министров РСФСР от 5 мая 1983 года	в границах муниципального образования город-курорт Сочи

1	2	3	4	5
			<p>№ 214 «О создании Сочинского государственного природного национального парка», постановление Правительства Российской Федерации от 25 июня 2013 года № 534 «О расширении территории Сочинского национального парка»</p>	
Государственные природные заказники				
1	Государственный природный заказник федерального значения «Приазовский»	42 200,0	<p>1958 год, постановление Совета Министров РСФСР от 11 апреля 1958 года № 336 «О мерах по улучшению состояния охотничьего хозяйства РСФСР», приказ Министерства природных ресурсов и экологии Российской Федерации от 10 июня 2010 года № 201 «Об утверждении Положения о государственном природном заказнике федерального значения «Приазовский»</p>	в границах муниципального образования Славянский район
2	Сочинский общереспубликанский государственный природный заказник	10 574,0	<p>1993 год, Указ Президента Российской Федерации от 3 декабря 1993 года № 2091 «О создании Сочинского общереспубликанского государственного природного заказника», постановление Правительства Российской Федерации от 23 ноября 2011 года № 968 «О границах Сочинского общереспубликанского государственного природного заказника»</p>	в границах муниципального образования город-курорт Сочи
Дендрологические парки				
1	Дендрологический парк федерального значения «Южные культуры»	19,967	<p>1979 год, решение исполнительного комитета Адлерского районного Совета народных депутатов от 28 ноября 1979 года № 403, решение исполнительного комите-</p>	в границах муниципального образования город-курорт Сочи



1	2	3	4	5
			<p>та Краснодарского краевого Совета народных депутатов от 14 июля 1988 года № 326 «Об отнесении природных объектов к государственным памятникам природы» (далее – решение исполнительного комитета Краснодарского краевого Совета народных депутатов от 14 июля 1988 года № 326), распоряжение Правительства Российской Федерации от 21 апреля 2011 года № 685-р «О передаче в ведение Минприроды России дендрологического парка «Южные культуры», находящегося в ведении Минрегиона России», приказ Министерства природных ресурсов и экологии Российской Федерации от 2 декабря 2015 года № 523 «Об утверждении Положения о дендрологическом парке федерального значения «Южные культуры»»</p>	
<p>Особо охраняемые природные территории регионального значения</p> <p style="text-align: center;">Природные парки</p>				
1	<p>Природный орнитологический парк в Имеретинской низменности</p>	298,59	<p>2010 год, постановление главы администрации (губернатора) Краснодарского края от 10 августа 2010 года № 678 «Об организации особо охраняемой природной территории регионального значения – природного орнитологического парка в Имеретинской низменности»</p>	<p>в границах муниципального образования город-курорт Сочи (Адлерский внутригородской район, Нижнешиловский сельский округ)</p>
Государственные природные заказники				
1	<p>Государственный природно-исторический заказник «Абраусский»</p>	10 046,0	<p>1990 год, решение Новороссийского городского Совета народных депутатов от 18 октября 1990 года, решение Новороссийского городского Совета народных депута-</p>	<p>в границах муниципального образования город Новороссийск</p>

1	2	3	4	5
			<p>тов от 27 мая 1993 года № 14 п. 10 «Положение о природно-историческом заказнике внутривозрастного значения «Абрауский», постановление главы администрации (губернатора) Краснодарского края от 31 марта 2009 года № 249 «Об утверждении Лесного плана Краснодарского края на 2009-2018 годы» (далее – постановление главы администрации (губернатора) Краснодарского края от 31 марта 2009 года № 249)</p>	
2	Государственный ландшафтный заказник «Агрыйский»	1 840,0	<p>1986 год, решение исполнительного комитета Туапсинского районного Совета народных депутатов Краснодарского края от 28 мая 1986 года № 225 «Об учреждении Агрыйского государственного ландшафтного заказника», решение исполнительного комитета Краснодарского краевого Совета народных депутатов от 14 июля 1988 года № 326, постановление главы администрации (губернатора) Краснодарского края от 31 марта 2009 года № 249</p>	в границах муниципального образования Туапсинский район
3	Белореченский государственный природный зоологический заказник регионального значения	10 236,28	<p>1989 год, решение исполнительного комитета Краснодарского краевого Совета народных депутатов от 18 мая 1989 года № 220 «Об организации Белореченского и Крымского госохотзаказников», постановление главы администрации (губернатора) Краснодарского края от 25 июля 2013 года № 816 «Об утверждении Положения о Белореченском государственном природном зоологическом заказнике регионального</p>	в границах муниципального образования Белореченский район

1	2	3	4	5
			значения»	
4	Государственный комплексный (ландшафтно-флористический и морской) заказник «Большой Утриш»	5 112,0	1987 год, решение исполнительного комитета Анапского районного Совета народных депутатов от 6 февраля 1987 года № 37 «О государственном ландшафтном заказнике Большой Утриш», решение исполнительного комитета Краснодарского краевого Совета народных депутатов от 14 июля 1988 года № 326, постановление главы администрации Краснодарского края от 2 марта 1994 года № 116 «Об организации государственного заказника «Большой Утриш», постановление главы администрации (губернатора) Краснодарского края от 31 марта 2009 года № 249	в границах муниципального образования город-курорт Анапа
5	Государственный природный заказник регионального значения «Горячкоческовской»	38 000,0	1958 год, решение исполнительного комитета Краснодарского краевого Совета депутатов трудящихся от 7 июля 1958 года № 430 «О заказнике на диких животных в Горячкоческовском районе», постановление главы администрации (губернатора) Краснодарского края от 31 марта 2009 года № 249	в границах муниципальных образований город Горячий Ключ, Северский район, Туапсинский район
6	Государственный природный зоологический заказник регионального значения «Запорожско-Таманский»	35 429,22	1967 год, решение исполнительного комитета Краснодарского краевого Совета депутатов трудящихся от 13 октября 1967 года № 726 «Об организации двух комплексных заказников по охране водоплавающей птицы», постановление главы администрации (губернатора) Краснодарского края от 12 августа 2015 года № 716 «Об утверждении Положения о государ-	в границах муниципального образования Темрюкский район

1	2	3	4	5
7	Государственный природный комплексный заказник регионального значения «Камышанова поляна»	3 129,47	1987 год, решение исполнительного комитета Апшеронского районного Совета народных депутатов от 14 апреля 1987 года № 124 «Об утверждении государственного ландшафтного заказника «Камышанова поляна», решение исполнительного комитета Краснодарского краевого Совета народных депутатов от 14 июля 1988 года № 326, постановление главы администрации (губернатора) Краснодарского края от 26 декабря 2016 года № 1080 «Об утверждении Положения о государственном природном комплексном заказнике регионального значения «Камышанова поляна» и его границ»	в границах муниципального образования Апшеронский район
8	Государственный природный зоологический заказник регионального значения «Красная Горка»	13 174,3	1986 год, решение исполнительного комитета Краснодарского краевого Совета народных депутатов от 5 февраля 1986 года № 64 «О перезакреплении, частичном изменении границ охотничьих хозяйств края и продлении срока пользования ими на 1986-1995 г.г.», постановление главы администрации (губернатора) Краснодарского края от 30 декабря 2012 года № 50 «Об утверждении Положения о государственном природном зоологическом заказнике регионального значения «Красная горка»	в границах муниципальных образований город-курорт Анапа и город Новороссийск

1	2	3	4	5
9	Крымский государственный природный зоологический заказник регионального значения	20 922,38	1989 год, решение исполнительного комитета Краснодарского краевого Совета народных депутатов от 18 мая 1989 года № 220 «Об организации Белореченского и Крымского госохотзаказников», постановление главы администрации (губернатора) Краснодарского края от 15 ноября 2011 года № 1327 «Об утверждении Положения о Крымском государственном природном зоологическом заказнике регионального значения»	в границах муниципального образования Крымский район
10	Государственный природный зоологический заказник регионального значения «Красный лес»	5 232,11	1994 год, постановление главы администрации Краснодарского края от 18 апреля 1994 года № 219 «Об организации региональных комплексных заказников «Красный лес» Красноармейского района и «Лотос» Приморско-Ахтарского района Краснодарского края», постановление главы администрации (губернатора) Краснодарского края от 13 октября 2016 года № 799 «О государственном природном зоологическом заказнике регионального значения «Красный лес»	в границах муниципального образования Красноармейский район
11	Государственный комплексный заказник «Лотос»	48 845,0	1994 год, постановление главы администрации Краснодарского края от 18 апреля 1994 года № 219 «Об организации региональных комплексных заказников «Красный лес» Красноармейского района и «Лотос» Приморско-Ахтарского района Краснодарского края»	в границах муниципального образования Приморско-Ахтарский район

1	2	3	4	5
12	Государственный природный зоологический заказник регионального значения «Новоберезанский»	27 961,9	1973 год, решение исполнительного комитета Краснодарского краевого Совета депутатов трудящихся от 13 июня 1973 года № 487 «Об организации Новоберезанского государственного охотничьего заказника на территории Кореновского и Выселковского районов», постановление главы администрации (губернатора) Краснодарского края от 29 апреля 2013 года № 413 «Об утверждении Положения о государственном природном зоологическом заказнике регионального значения «Новоберезанский» и его границ»	в границах муниципальных образований Выселковский район и Кореновский район
13	Государственный природный заказник регионального значения «Псебайский»	37 400,0	1971 год, решение исполнительного комитета Краснодарского краевого Совета депутатов трудящихся от 23 августа 1971 года № 560 «Об организации Псебайского заказника в Лабинском районе по охране и воспроизводству диких копытных животных и пушных зверей», постановление главы администрации (губернатора) Краснодарского края от 31 марта 2009 года № 249	в границах муниципального образования Мостовский район
14	Государственный природный зоологический заказник регионального значения «Средне-Лабинский»	9 320,41	1963 год, решение исполнительного комитета Краснодарского краевого Совета депутатов трудящихся от 23 октября 1963 года № 643 «Об учреждении охотничьих заказников», постановление главы администрации (губернатора) Краснодарского края от 12 декабря 2016 года № 1007 «Об утверждении Положения о государственном природном зоологическом заказ-	в границах муниципального образования Курганский район

1	2	3	4	5
15	Государственный природный зоологический заказник регионального значения «Тихорецкий»	14 359,94	нике регионального значения «Средне-Лабинский» и его границ» 1999 год, постановление главы администрации Краснодарского края от 2 декабря 1999 года № 852 «Об упорядочении пользования охотничьими угодьями на территории Краснодарского края», постановление главы администрации (губернатора) Краснодарского края от 19 декабря 2016 года № 1059 «О государственном природном зоологическом заказнике регионального значения «Тихорецкий»	в границах муниципального образования Тихорецкий район
16	Государственный природный заказник регионального значения «Туапсинский»	15 000,0	1978 год, решение исполнительного комитета Краснодарского краевого Совета народных депутатов от 17 мая 1978 года № 291, постановление главы администрации (губернатора) Краснодарского края от 31 марта 2009 года № 249	в границах муниципального образования Туапсинский район
17	Государственный природный заказник регионального значения «Черногорье»	7 366,20	1986 год, решение исполнительного комитета Апшеронского районного Совета народных депутатов Краснодарского края от 28 ноября 1986 года № 351, решение исполнительного комитета Краснодарского краевого Совета народных депутатов от 14 июля 1988 года № 326, постановление главы администрации (губернатора) Краснодарского края от 31 марта 2009 года № 249	в границах муниципального образования Апшеронский район
Памятники природы				
1	Дуб Вековой (300 лет)	--	1983 год, решение исполнительного комитета Краснодарского краевого Совета	Абинский район, город Абинск, улица Крупской, воз-

1	2	3	4	5
			<p>народных депутатов от 14 сентября 1983 года № 488 «Об огнесении природных объектов к памятникам природы местного значения» (далее – решение исполнительного комитета Краснодарского краевого Совета народных депутатов от 14 сентября 1983 года № 488)</p>	<p>ле дома № 37</p>
2	<p>Участок дуба красного</p>	<p>–</p>	<p>1983 год, решение исполнительного комитета Краснодарского краевого Совета народных депутатов от 14 сентября 1983 года № 488</p>	<p>Абинский район, Абинское лесничество, Холмское участковое лесничество</p>
3	<p>Участок сосны обыкновенной</p>	<p>0,4888</p>	<p>1983 год, решение исполнительного комитета Краснодарского краевого Совета народных депутатов от 14 сентября 1983 года № 488, постановление главы администрации (губернатора) Краснодарского края от 31 января 2013 года № 76 «Об утверждении границ памятников природы регионального значения, расположенных в бассейне реки Кубань на территории муниципальных образований Краснодарского края: Кавказский район, Тбилисский район, Усть-Лабинский район, Северский район, Абинский район, Крымский район, Белореченский район, Мостовский район, Отрадненский район, Гулькевичский район, город Горячий Ключ (далее – постановление главы администрации (губернатора) Краснодарского края от 31 января 2013 года № 76)</p>	<p>Абинский район, Абинское лесничество, Эриванское участковое лесничество, квартал 1, выделы 87 – 89</p>
4	<p>Водопадная шель</p>	<p>–</p>	<p>1983 год, решение исполнительного комитета Краснодарского краевого Совета</p>	<p>город-курорт Анапа, поселок Большой Утриш</p>



1	2	3	4	5
			народных депутатов от 14 сентября 1983 года № 488	
5	Два дуба черешчатых	0,0263	1983 год, решение исполнительного комитета Краснодарского краевого Совета народных депутатов от 14 сентября 1983 года № 488, постановление главы администрации (губернатора) Краснодарского края от 25 июня 2013 года № 650 «Об утверждении границ памятников природы регионального значения, расположенных в муниципальных образованиях Туапсинский район, Белоглинский район, Краснодарский район, Каневской район, город-курорт Геленджик, город-курорт Анапа» (далее – постановление главы администрации (губернатора) Краснодарского края от 25 июня 2013 года № 650)	город-курорт Анапа, в восточной части поселка Сукко, в 0,15 – 0,2 километрах от реки Сукко
6	Дуб черешчатый	0,0246	1983 год, решение исполнительного комитета Краснодарского краевого Совета народных депутатов от 14 сентября 1983 года № 488, постановление главы администрации (губернатора) Краснодарского края от 25 июня 2013 года № 650	город-курорт Анапа, улица Герская, между домами № 114 и № 116
7	Можжевельник красный	–	1983 год, решение исполнительного комитета Краснодарского краевого Совета народных депутатов от 14 сентября 1983 года № 488	город-курорт Анапа, поселок Большой Утриш
8	Большая и Малая Азишские пещеры	–	1988 год, решение исполнительного комитета Краснодарского краевого Совета народных депутатов от 14 июля 1988 года № 326	Аншеронский район, Мезмайское сельское поселение, 26-й километр автодороги Даховская – Лагонаки

1	2	3	4	5
9	Гора «Спящий Черкес»	—	1983 год, решение исполнительного комитета Краснодарского краевого Совета народных депутатов от 14 сентября 1983 года № 488	Апшеронский район, Апшеронское лесничество, Тубинское участковое лесничество, квартал 11
10	Гора Ленина	—	1988 год, решение исполнительного комитета Краснодарского краевого Совета народных депутатов от 14 июля 1988 года № 326	Апшеронский район, Апшеронское лесничество, Гуамское участковое лесничество, квартал 12 Б
11	Гуамское ущелье	—	1988 год, решение исполнительного комитета Краснодарского краевого Совета народных депутатов от 14 июля 1988 года № 326	Апшеронский район, Апшеронское лесничество, Гуамское участковое лесничество, кварталы 28 А, 29 А, 44 А, Гуамское участковое лесничество, кварталы 12 Б, 17 Б
12	Насаждение бука восточного	10,0	1988 год, решение исполнительного комитета Краснодарского краевого Совета народных депутатов от 14 июля 1988 года № 326	Апшеронский район, Апшеронское лесничество, Хадзыженское участковое лесничество, квартал 59 А, выделы 8, 9
13	Пещера «Каньон»	—	2001 год, распоряжение главы администрации Краснодарского края от 24 мая 2001 года № 546-р «Об объявлении природных объектов памятниками природы краевого значения» (далее – распоряжение главы администрации Краснодарского края от 24 мая 2001 года № 546-р)	Апшеронский район, Апшеронское лесничество, Черниговское участковое лесничество, квартал 55 А
14	Пещера «Красивая»	—	2001 год, распоряжение главы администрации Краснодарского края от 24 мая 2001 года № 546-р	Апшеронский район, Апшеронское лесничество, Гуамское участковое лесничество, квартал 52 Б
15	Пещера «Нежная»	—	2001 год, распоряжение главы администрации Краснодарского края от 24 мая 2001 года № 546-р	Апшеронский район, Апшеронское лесничество, Гуамское участковое лесничество, квартал 54 Б

1	2	3	4	5
16	Пещера «Пикетная»	—	2001 год, распоряжение главы администрации Краснодарского края от 24 мая 2001 года № 546-р	Апшеронский район, Апшеронское лесничество, Гуамское участковое лесничество, квартал 52 Б
17	Пихтовые насаждения	12,0	1988 год, решение исполнительного комитета Краснодарского краевого Совета народных депутатов от 14 июля 1988 года № 326	Апшеронский район, Апшеронское лесничество, Гуамское участковое лесничество, квартал 42 Б
18	Скала «Собор»	—	1983 год, решение исполнительного комитета Краснодарского краевого Совета народных депутатов от 14 сентября 1983 года № 488	Апшеронский район, Апшеронское лесничество, Тубинское участковое лесничество, квартал 50 Б
19	Урочище «Волчьи ворота»	—	1983 год, решение исполнительного комитета Краснодарского краевого Совета народных депутатов от 14 сентября 1983 года № 488	Апшеронский район, Апшеронское лесничество, Маратукское участковое лесничество, квартал 66 А
20	Урочище «Черниговское»	17,0	1988 год, решение исполнительного комитета Краснодарского краевого Совета народных депутатов от 14 июля 1988 года № 326	Апшеронский район, Апшеронское лесничество, Черниговское участковое лесничество, квартал 43 А, выдел 64
21	Участок пихты Нордмана с тисом ягодным	20,0	1988 год, решение исполнительного комитета Краснодарского краевого Совета народных депутатов от 14 июля 1988 года № 326	Апшеронский район, Апшеронское лесничество, Хадзыженское участковое лесничество, квартал 55 А, выделы 3, 5, 6, 15
22	Эталонный массив дуба скального	50,3	1988 год, решение исполнительного комитета Краснодарского краевого Совета народных депутатов от 14 июля 1988 года № 326	Апшеронский район, Апшеронское лесничество, Ширванское участковое лесничество, квартал 3 Б, выделы 1, 2, 6, 7
23	Эталонный участок бука водосточного	15,0	1988 год, решение исполнительного комитета Краснодарского краевого Совета	Апшеронский район, Апшеронское лесничество, Тверское участковое

1	2	3	4	5
			народных депутатов от 14 июля 1988 года № 326	лесничество, квартал 26 А, выдел 41
24	Участок географических культур дуба	6,4	1988 год, решение исполнительного комитета Краснодарского краевого Совета народных депутатов от 14 июля 1988 года № 326	город Армавир, Лабинское лесничество, Армавирское участковое лесничество, квартал 17 А, выдел 3
25	Родник колхоза «Россия»	0,7850	1983 год, решение исполнительного комитета Краснодарского краевого Совета народных депутатов от 14 сентября 1983 года № 488, постановление главы администрации (губернатора) Краснодарского края от 25 июня 2013 года № 650	Белоглинский район, 1 километр западнее села Белая Глина, у истока реки Рассыпной
26	Родник колхоза им. В.И. Ленина	0,7850	1983 год, решение исполнительного комитета Краснодарского краевого Совета народных депутатов от 14 сентября 1983 года № 488, постановление главы администрации (губернатора) Краснодарского края от 25 июня 2013 года № 650	Белоглинский район, село Белая Глина, на окраине улицы Фрунзе, выходящей на приусадебные огороды
27	Горячий источник минеральных вод	0,7850	1983 год, решение исполнительного комитета Краснодарского краевого Совета народных депутатов от 14 сентября 1983 года № 488, постановление главы администрации (губернатора) Краснодарского края от 31 января 2013 года № 76	Белореченский район, 1 километр западнее хутора Кубанский
28	Дуб «Красивый»	—	1983 год, решение исполнительного комитета Краснодарского краевого Совета народных депутатов от 14 сентября 1983 года № 488	Белореченский район, хутор Кубанский
29	Дуб «Молодежный»	—	1983 год, решение исполнительного комитета Краснодарского краевого Совета	Белореченский район, хутор Кубанский

1	2	3	4	5
			народных депутатов от 14 сентября 1983 года № 488	
30	Дуб «Урожайный»	—	1983 год, решение исполнительного комитета Краснодарского краевого Совета народных депутатов от 14 сентября 1983 года № 488	Белореченский район, хутор Кубанский, площадь Молодежная
31	Участок плюща колхидского	0,9	1988 год, решение исполнительного комитета Краснодарского краевого Совета народных депутатов от 14 июля 1988 года № 326, постановление главы администрации (губернатора) Краснодарского края от 31 января 2013 года № 76	Белореченский район, Белореченское лесничество, Комсомольское участковое лесничество, квартал 40, части выделов 33, 35
32	Бейсугский лес урочища Суходол	—	1983 год, решение исполнительного комитета Краснодарского краевого Совета народных депутатов от 14 сентября 1983 года № 488	Брюховецкий район, в пределах границ Свободненского и Большешейсугского сельских поселений
33	Ачибско-Женейское месторождение минеральных йодобромистых вод	—	1983 год, решение исполнительного комитета Краснодарского краевого Совета народных депутатов от 14 сентября 1983 года № 488	город-курорт Геленджик, в районе села Возрождение, в Рельсовой Щели, в долине реки Мезыбь
34	Бор сосны Крымской (площадь 604 га)	604,0	1983 год, решение исполнительного комитета Краснодарского краевого Совета народных депутатов от 14 сентября 1983 года № 488	город-курорт Геленджик, Геленджикское лесничество, Пшадское участковое лесничество, кварталы 158 А, 159 А, 163 А, 168 А, 176 А – 179 А
35	Водопад на реке Жане	—	1983 год, решение исполнительного комитета Краснодарского краевого Совета народных депутатов от 14 сентября 1983 года № 488	город-курорт Геленджик, Геленджикское лесничество, Пшадское участковое лесничество, квартал 34 Б

1	2	3	4	5
36	Дерево тис ягодный (80 лет)	0,024	1983 год, решение исполнительного комитета Краснодарского краевого Совета народных депутатов от 14 сентября 1983 года № 488, постановление главы администрации (губернатора) Краснодарского края от 25 июня 2013 года № 650	город-курорт Геленджик, на территории санаторий «Дружба»
37	Долина реки Жане	–	1988 год, решение исполнительного комитета Краснодарского краевого Совета народных депутатов от 14 июля 1988 года № 326	город-курорт Геленджик, Геленджикское лесничество, Пшадское участковое лесничество, кварталы 21 Б, 34 Б – 36 Б, 51 Б, 52 Б
38	Дубрава скальных дубов	600,0	1983 год, решение исполнительного комитета Краснодарского краевого Совета народных депутатов от 14 сентября 1983 года № 488	город-курорт Геленджик, Геленджикское лесничество, Новософское участковое лесничество, кварталы 14, 15, 22, 29
39	Каскад водопадов на реке Тешевс	–	1983 год, решение исполнительного комитета Краснодарского краевого Совета народных депутатов от 14 сентября 1983 года № 488	город-курорт Геленджик, Геленджикское лесничество, Архипо-Осиповское участковое лесничество, квартал 196 А, выдел 14
40	Кедр Ливанский	0,0085	1983 год, решение исполнительного комитета Краснодарского краевого Совета народных депутатов от 14 сентября 1983 года № 488, постановление главы администрации (губернатора) Краснодарского края от 25 июня 2013 года г. № 650	город-курорт Геленджик, в пригородной зоне города-курорта Геленджик, в левобережной части долины реки Хотейай, на территории мемориальной усадьбы Короленко в поселке Джанхот
41	Михайловское месторождение йодо-бромистых вод	–	1983 год, решение исполнительного комитета Краснодарского краевого Совета народных депутатов от 14 сентября 1983 года № 488	город-курорт Геленджик, в 17 километрах от села Возрождение
42	Можжевеловое редколесье	100,0	1983 год, решение исполнительного комитета Краснодарского краевого Совета	город-курорт Геленджик, поселок Кабардинка, Геленджикское лесни-

1	2	3	4	5
			народных депутатов от 14 сентября 1983 года № 488	чество, Кабардинское участковое лесничество
43	Озеро Бездонное	—	1983 год, решение исполнительного комитета Краснодарского краевого Совета народных депутатов от 14 сентября 1983 года № 488	город-курорт Геленджик, Геленджикское лесничество, Кабардинское участковое лесничество, квартал 39 А
44	Пихта андалузская (2 дерева по 80 лет)	—	1988 год, решение исполнительного комитета Краснодарского краевого Совета народных депутатов от 14 июля 1988 года № 326	город-курорт Геленджик, село Джанхот
45	Пшадские водопады	—	1983 год, решение исполнительного комитета Краснодарского краевого Совета народных депутатов от 14 сентября 1983 года № 488	город-курорт Геленджик, Геленджикское лесничество, Новосадовское участковое лесничество, квартал 15, выдел 9
46	Родник Наташа	3,1335	1988 год, решение исполнительного комитета Краснодарского краевого Совета народных депутатов от 14 июля 1988 года № 326, постановление главы администрации (губернатора) Краснодарского края от 25 июня 2013 года № 650	город-курорт Геленджик, 0,8 километра северо-западнее поселка Михайловский Перевал, слева от автомагистрали, ведущей в город-курорт Геленджик
47	Родник Холодок	—	1988 год, решение исполнительного комитета Краснодарского краевого Совета народных депутатов от 14 июля 1988 года № 326	город-курорт Геленджик, подъем на Михайловский перевал от поселка Михайловский Перевал, справа от шоссе Новороссийск-Батуми
48	Родник Яблонька	—	1983 год, решение исполнительного комитета Краснодарского краевого Совета народных депутатов от 14 сентября 1983 года № 488	город-курорт Геленджик, у шоссе М-27 по пути из города-курорта Геленджик в поселок Архипо-Осиповка
49	Роща болотного кипариса	—	1983 год, решение исполнительного комитета Краснодарского краевого Совета	город-курорт Геленджик, Геленджикское лесничество, Архипо-

1	2	3	4	5
			народных депутатов от 14 сентября 1983 года № 488	Осиповское участковое лесничество, квартал 202 А, выдел 21
50	Роща дуба пушистого	516,2	1983 год, решение исполнительного комитета Краснодарского краевого Совета народных депутатов от 14 сентября 1983 года № 488, постановление главы администрации (губернатора) Краснодарского края от 25 июня 2013 года № 650	город-курорт Геленджик, Геленджикское лесничество, Пшадское участковое лесничество, квартал 56 Б, выделы 1 – 31, 35 – 37, 44, 57
51	Роща сосны пицундской	950,0	1988 год, решение исполнительного комитета Краснодарского краевого Совета народных депутатов от 14 июля 1988 года № 326	город-курорт Геленджик, Геленджикское лесничество, Кабардинское участковое лесничество, кварталы 45, 46, 71, 72, 74, 75, 77 – 79
52	Роща тиса ягодного	–	1983 год, решение исполнительного комитета Краснодарского краевого Совета народных депутатов от 14 сентября 1983 года № 488	город-курорт Геленджик, Геленджикское лесничество, Архипо-Осиповское участковое лесничество, квартал 86 А, выдел 14
53	Скала Парус	0,0039	1988 год, решение исполнительного комитета Краснодарского краевого Совета народных депутатов от 14 июля 1988 года № 326, постановление главы администрации (губернатора) Краснодарского края от 25 июня 2013 года № 650	город-курорт Геленджик, 4 километра юго-восточнее поселка Джанхот (устье реки Хотейцай) и 0,5 километра северо-западнее устья реки Джанхот
54	Скалы «Краснодарские Столбы» (Монастыри)	–	1983 год, решение исполнительного комитета Краснодарского краевого Совета народных депутатов от 14 сентября 1983 года № 488	город-курорт Геленджик, Геленджикское лесничество, Новосоветское участковое лесничество, кварталы 52, 56, 57
55	Солнцедарское месторождение лечебно-питьевых вод	0,785	1983 год, решение исполнительного комитета Краснодарского краевого Совета народных депутатов от 14 сентября 1983 года № 488, постановление главы ад-	город-курорт Геленджик, на мысе Тонкий, улица Десантная



1	2	3	4	5
			министрации (губернатора) Краснодарского края от 25 июня 2013 года № 650	
56	Урочище сосны крымской Архипо-Осиновское	779,0	1988 год, решение исполнительного комитета Краснодарского краевого Совета народных депутатов от 14 июля 1988 года № 326	город-курорт Геленджик, Геленджикское лесничество, Архипо-Осиновское участковое лесничество, кварталы 229 А – 231 А, 233 А, 235 А – 237 А, 239 А
57	Флиши (геологические отложения)	48,4655	1983 год, решение исполнительного комитета Краснодарского краевого Совета народных депутатов от 14 сентября 1983 года № 488, постановление главы администрации (губернатора) Краснодарского края от 25 июня 2013 года № 650	город-курорт Геленджик, юго-восточнее города-курорта Геленджик вдоль Черного моря от села Дивноморское до Прасковеевской щели
58	Южно-Геленджикское месторождение столовых вод	0,785	1983 год, решение исполнительного комитета Краснодарского краевого Совета народных депутатов от 14 сентября 1983 года № 488, постановление главы администрации (губернатора) Краснодарского края от 25 июня 2013 года № 650	город-курорт Геленджик, подножье Маркотхского хребта, на восточной окраине города-курорта Геленджик
59	Богагырская пещера	–	1983 год, решение исполнительного комитета Краснодарского краевого Совета народных депутатов от 14 сентября 1983 года № 488	город Горячий Ключ, Горячеключевское лесничество, Ключевское участковое лесничество, квартал 35 А
60	Дантово ущелье	0,096	1983 год, решение исполнительного комитета Краснодарского краевого Совета народных депутатов от 14 сентября 1983 года № 488, постановление главы администрации (губернатора) Краснодарского края от 31 января 2013 года № 76	город Горячий Ключ, 0,5 километра юго-западнее города Горячий Ключ, на правом берегу реки Псекупс
61	Массив сосны крымской	2,1	1988 год, решение исполнительного комитета	город Горячий Ключ, Горячеклю-

1	2	3	4	5
			<p>тета Краснодарского краевого Совета народных депутатов от 14 июля 1988 года № 326</p>	<p>чевское лесничество, Ключевское участковое лесничество, квартал 28 А, выделы 8, 12</p>
62	<p>Насаждения сосны Коха</p>	<p>2,1</p>	<p>1988 год, решение исполнительного комитета Краснодарского краевого Совета народных депутатов от 14 июля 1988 года № 326</p>	<p>город Горячий Ключ, Горячеключевское лесничество, Псекупское участковое лесничество, квартал 20 А, выделы 17, 18</p>
63	<p>Скала Петушок</p>	<p>0,0427</p>	<p>1988 год, решение исполнительного комитета Краснодарского краевого Совета народных депутатов от 14 июля 1988 года № 326, постановление главы администрации (губернатора) Краснодарского края от 31 января 2013 года № 76</p>	<p>город Горячий Ключ, южная окраина на города Горячий Ключ, северозападное окончание хребта Котх</p>
64	<p>Урочище в верховьях реки Каверзе (1500 га)</p>	<p>1500,0</p>	<p>1988 год, решение исполнительного комитета Краснодарского краевого Совета народных депутатов от 14 июля 1988 года № 326</p>	<p>город Горячий Ключ, на северных склонах гор Чубатая и Щетка, юго-восточнее села Хребтовое</p>
65	<p>Фанагорийские пещеры</p>	<p>—</p>	<p>1983 год, решение исполнительного комитета Краснодарского краевого Совета народных депутатов от 14 сентября 1983 года № 488</p>	<p>город Горячий Ключ, Горячеключевское лесничество, Псекупское участковое лесничество, квартал 29 Б</p>
66	<p>Береза, посаженная космонавтом В.В. Горбатко</p>	<p>0,0035</p>	<p>1988 год, решение исполнительного комитета Краснодарского краевого Совета народных депутатов от 14 июля 1988 года № 326, постановление главы администрации (губернатора) Краснодарского края от 31 января 2013 года № 76</p>	<p>Гулькевичский район, парк поселка Венцы</p>
67	<p>Береза, посаженная космонавтом В.В. Горбатко</p>	<p>0,0049</p>	<p>1988 год, решение исполнительного комитета Краснодарского краевого Совета народных депутатов от 14 июля 1988 года</p>	<p>Гулькевичский район, город Гулькевичи, территория ОАО Агропромышленный строительный комбинат</p>

1	2	3	4	5
			№ 326, постановление главы администрации (губернатора) Краснодарского края от 31 января 2013 года № 76	«Гулькевичский»
68	Дубы пирамидальные Три брата (3 дерева)	0,0096	1988 год, решение исполнительного комитета Краснодарского краевого Совета народных депутатов от 14 июля 1988 года № 326, постановление главы администрации (губернатора) Краснодарского края от 31 января 2013 года № 76	Гулькевичский район, город Гулькевичи, на территории Центральной усадьбы Северо-Кавказского филиала Всесоюзного научно-исследовательского института сахарной свеклы
69	Насаждение сосны крымской	15,5	1988 год, решение исполнительного комитета Краснодарского краевого Совета народных депутатов от 14 июля 1988 года № 326	Гулькевичский район, Кавказское лесничество, Первомайское участковое лесничество, квартал 58 Б, выделы 3, 8
70	Платановая аллея	0,1689	1988 год, решение исполнительного комитета Краснодарского краевого Совета народных депутатов от 14 июля 1988 года № 326, постановление главы администрации (губернатора) Краснодарского края от 31 января 2013 года № 76	Гулькевичский район, город Гулькевичи, на территории Центральной усадьбы Северо-Кавказского филиала Всесоюзного научно-исследовательского института сахарной свеклы
71	Родник Майкопский	0,2826	1988 год, решение исполнительного комитета Краснодарского краевого Совета народных депутатов от 14 июля 1988 года № 326, постановление главы администрации (губернатора) Краснодарского края от 31 января 2013 года № 76	Гулькевичский район, в западной части села Майкопское
72	Родник Прохлада	0,2826	1988 год, решение исполнительного комитета Краснодарского краевого Совета народных депутатов от 14 июля 1988 года № 326, постановление главы администрации (губернатора) Краснодарского края от	Гулькевичский район, на окраине поселка Гирей, у дороги Гирей-Кавказская

1	2	3	4	5
73	Роща сосны крымской	-	31 января 2013 года № 76 1983 год, решение исполнительного комитета Краснодарского краевого Совета народных депутатов от 14 сентября 1983 года № 488	Гулькевичский район, город Гулькевичи, завод строительных материалов
74	Сосновая роща	0,6067	1988 год, решение исполнительного комитета Краснодарского краевого Совета народных депутатов от 14 июля 1988 года № 326, постановление главы администрации (губернатора) Краснодарского края от 31 января 2013 года № 76	Гулькевичский район, город Гулькевичи, на территории Центральной усадьбы Северо-Кавказского филиала Всесоюзного научно-исследовательского института сахарной свеклы
75	Ясень	0,0224	1988 год, решение исполнительного комитета Краснодарского краевого Совета народных депутатов от 14 июля 1988 года № 326, постановление главы администрации (губернатора) Краснодарского края от 31 января 2013 года № 76	Гулькевичский район, на территории детского сада села Майкопское
76	Лесопарк «Юбилейный»	30,0	1988 год, решение исполнительного комитета Краснодарского краевого Совета народных депутатов от 14 июля 1988 года № 326, постановление главы администрации (губернатора) Краснодарского края от 20 августа 2013 года № 915 «Об изменении и утверждении границ памятников природы регионального значения Азово-Кубанской равнины, расположенных на территории муниципальных образований Тимашевский район, Староминский район, Павловский район, Кушевский район, Ленинградский район, Кореновский район, Динской район» (далее – постановление	Динской район, прилегает к южной части станции Нововеличковская

1	2	3	4	5
			главы администрации (губернатора) Краснодарского края от 20 августа 2013 года № 915)	
77	Лесопарк «Юбилейный»	30,66	1988 год, решение исполнительного комитета Краснодарского краевого Совета народных депутатов от 14 июля 1988 года № 326, постановление главы администрации (губернатора) Краснодарского края от 20 августа 2013 года № 915	Динской район, 3 километра юго-западнее станции Новотитаровская, на землях бывшего колхоза им. Калинина
78	Парк-полуостров	6,1112	1983 год, решение исполнительного комитета Краснодарского краевого Совета народных депутатов от 14 сентября 1983 года № 488, постановление главы администрации (губернатора) Краснодарского края от 20 августа 2013 года № 915	Динской район, 3 километра восточнее станции Пластуновская
79	Роцца «Зеленый Кут»	13,6	1983 год, решение исполнительного комитета Краснодарского краевого Совета народных депутатов от 14 сентября 1983 года № 488, постановление главы администрации (губернатора) Краснодарского края от 20 августа 2013 года № 915	Динской район, вверх по течению реки Кочеты юго-восточнее станции Старомышастовская
80	Коса Долгая	190,0 483,23	1988 год, решение исполнительного комитета Краснодарского краевого Совета народных депутатов от 14 июля 1988 года № 326, постановление главы администрации (губернатора) Краснодарского края от 29 апреля 2013 года № 411 «Об утверждении границ особо охраняемой природной территории памятника природы регионального значения «Коса Долгая», образовании охранной зоны памятника природы	Ейский район, станция Должанская

1	2	3	4	5
			регионального значения «Коса Долгая» и утверждения Положения об охранной зоне памятника природы регионального значения «Коса Долгая»	
81	Коса Камышеватская	1 800,0	2012 год, постановление главы администрации (губернатора) Краснодарского края от 21 ноября 2012 года № 1395 «Об организации особо охраняемой природной территории регионального значения памятника природы «Коса Камышеватская» и внесении изменений в постановление главы администрации (губернатора) Краснодарского края от 29 сентября 2011 года № 1090 «Об утверждении Порядка зонирования особо охраняемых природных территорий Краснодарского края»	Ейский район, станица Камышеватская
82	Озеро Ханское	9500,0	1988 год, решение исполнительного комитета Краснодарского краевого Совета народных депутатов от 14 июля 1988 года № 326, постановление главы администрации (губернатора) Краснодарского края от 7 июня 2016 года № 391 «Об утверждении границ и режима особой охраны особо охраняемой природной территории памятника природы регионального значения «Озеро Ханское»	Ейский район, станица Ясенская
83	Парк имени 30-летия Победы	4,5688	1983 год, решение исполнительного комитета Краснодарского краевого Совета народных депутатов от 14 сентября 1983 года № 488, постановление главы администрации (губернатора) Краснодарско-	Кавказский район, северо-восточная часть города Кропоткин

1	2	3	4	5
84	Родник Хрустальный	0,2826	1983 год, решение исполнительного комитета Краснодарского краевого Совета народных депутатов от 14 сентября 1983 года № 488, постановление главы администрации (губернатора) Краснодарского края от 31 января 2013 года № 76	Кавказский район, город Кропоткин, улица Куйбышева, 59
85	Сосновая роща «Западная»	—	1983 год, решение исполнительного комитета Краснодарского краевого Совета народных депутатов от 14 сентября 1983 года № 488	Кавказский район, город Кропоткин, западная окраина города
86	Сосновая роща Северная	—	1983 год, решение исполнительного комитета Краснодарского краевого Совета народных депутатов от 14 сентября 1983 года № 488	Кавказский район, город Кропоткин, северная окраина города
87	Насаждение дуба черешчатого с примесью ясеня	25,3	1988 год, решение исполнительного комитета Краснодарского краевого Совета народных депутатов от 14 июля 1988 года № 326	Каневской район, граничит с севера с трассой Каневская-Березанская, с юга, запада и востока с территорией массива Челбасский лес
88	Приазовские плавни	58,0804	1983 год, решение исполнительного комитета Краснодарского краевого Совета народных депутатов от 14 сентября 1983 года № 488, постановление главы администрации (губернатора) Краснодарского края от 26 июня 2013 года № 650	Каневской район, на правом берегу реки Бейсуг (Бейсугское водохранилище нересто-вырастного хозяйства) между устьев балок Жиряковой и Чернышовой
89	Дендропарк «Колхозный»	4,5151	1983 год, решение исполнительного комитета Краснодарского краевого Совета народных депутатов от 14 сентября 1983 года № 488, постановление главы администрации (губернатора) Краснодарского края от 26 июня 2013 года № 650	Кореновский район, хутор Пролетарский, излучина реки Левый Бейсуг

1	2	3	4	5
90	Роща «Платнировская»	16,9522	1983 год, решение исполнительного комитета Краснодарского краевого Совета народных депутатов от 14 сентября 1983 года № 488, постановление главы администрации (губернатора) Краснодарского края от 20 августа 2013 года № 915	Кореновский район, северо-западная часть станции Платнировская, излучина реки Кирпили
91	Роща «Треугольная»	2,7	1983 год, решение исполнительного комитета Краснодарского краевого Совета народных депутатов от 14 сентября 1983 года № 488, постановление главы администрации (губернатора) Краснодарского края от 20 августа 2013 года № 915	Кореновский район, восточная часть города Кореновск
92	Грязелечебный участок (Стеблиевская соленая подкова)	33,25	1983 год, решение исполнительного комитета Краснодарского краевого Совета народных депутатов от 14 сентября 1983 года № 488, постановление главы администрации (губернатора) Краснодарского края от 26 июня 2013 года № 650	Красноармейский район, 3 километра севернее станции Старонижестеблиевской, в 100 метрах слева от дороги «Станица Старонижестеблиевская – хутор Крулуской»
93	Родник «Криница»	–	1983 год, решение исполнительного комитета Краснодарского краевого Совета народных депутатов от 14 сентября 1983 года № 488	Красноармейский район, 4 километра юго-восточнее станции Ивановской
94	Аллея елей, посаженная космонавтами	0,1554	1988 год, решение исполнительного комитета Краснодарского краевого Совета народных депутатов от 14 июля 1988 года № 326, постановление главы администрации (губернатора) Краснодарского края от 31 марта 2016 года № 164 «Об утверждении границ и режима особой охраны особо охраняемых природных территорий регио-	город Краснодар, улица Постовая



1	2	3	4	5
			нального значения, расположенных на территории муниципального образования город Краснодар» (далее - постановление главы администрации (губернатора) Краснодарского края от 31 марта 2016 года № 164)	
95	Береза космонавта Горбатко	-	1983 год, решение исполнительного комитета Краснодарского краевого Совета народных депутатов от 14 сентября 1983 года № 488	город Краснодар, парк «Городской сад»
96	Ботанический сад им. И.С. Косенко	41,1174	1988 год, решение исполнительного комитета Краснодарского краевого Совета народных депутатов от 14 июля 1988 года № 326, постановление главы администрации (губернатора) Краснодарского края от 31 марта 2016 года № 164	город Краснодар, улица Калинина, 13
97	Ботанический сад Кубанского государственного университета	15,988	1988 год, решение исполнительного комитета Краснодарского краевого Совета народных депутатов от 14 июля 1988 года № 326, постановление главы администрации (губернатора) Краснодарского края от 31 марта 2016 года № 164	город Краснодар, поселок Пашковский, улица Мира, 4
98	Два дерева платана	0,037	1983 год, решение исполнительного комитета Краснодарского краевого Совета народных депутатов от 14 сентября 1983 года № 488, постановление главы администрации (губернатора) Краснодарского края от 31 марта 2016 года № 164	город Краснодар, улица Коммунаров, 1
99	Дерево Гинкго	-	1983 год, решение исполнительного комитета Краснодарского краевого Совета народных депутатов от 14 сентября	город Краснодар, парк «Городской сад»

1	2	3	4	5
100	Дерево гинкго двулопастный	0,016	1983 года № 488 1988 год, решение исполнительного комитета Краснодарского краевого Совета народных депутатов от 14 июля 1988 года № 326, постановление главы администрации (губернатора) Краснодарского края от 31 марта 2016 года № 164	город Краснодар, улица Постовая, площадь Победы, СОШ № 48
101	Дерево Плаган	0,0337	1983 год, решение исполнительного комитета Краснодарского краевого Совета народных депутатов от 14 сентября 1983 года № 488, постановление главы администрации (губернатора) Краснодарского края от 31 марта 2016 года № 164	город Краснодар, улица Комсомольская, 43
102	Дуб «Титан»	—	1983 год, решение исполнительного комитета Краснодарского краевого Совета народных депутатов от 14 сентября 1983 года № 488	город Краснодар, улица Трамвайная, 2, парк «Солнечный остров»
103	Дуб Великан	0,0243	1983 год, решение исполнительного комитета Краснодарского краевого Совета народных депутатов от 14 сентября 1983 года № 488, постановление главы администрации (губернатора) Краснодарского края от 31 марта 2016 года № 164	город Краснодар, улица Постовая, площадь Победы, за памятником Воинам-освободителям
104	Дуб Ветеран	—	1983 год, решение исполнительного комитета Краснодарского краевого Совета народных депутатов от 14 сентября 1983 года № 488	город Краснодар, улица Братьев Дроздовых
105	Дуб Высокий	—	1983 год, решение исполнительного комитета Краснодарского краевого Совета народных депутатов от 14 сентября	город Краснодар, улица Постовая

1	2	3	4	5
106	Дуб Голый	-	1983 год, решение исполнительного комитета Краснодарского краевого Совета народных депутатов от 14 сентября 1983 года № 488	город Краснодар, улица Коммунаров
107	Дуб Долгожитель	0,0059	1983 год, решение исполнительного комитета Краснодарского краевого Совета народных депутатов от 14 сентября 1983 года № 488, постановление главы администрации (губернатора) Краснодарского края от 31 марта 2016 года № 164	город Краснодар, улица Братьев Дроздовых, 10, территория яслей-сада № 172 «Сказка»
108	Дуб Красавец	0,0126	1983 год, решение исполнительного комитета Краснодарского краевого Совета народных депутатов от 14 сентября 1983 года № 488, постановление главы администрации (губернатора) Краснодарского края от 31 марта 2016 года № 164	город Краснодар, улица Братьев Дроздовых, 10, территория яслей-сада № 172 «Сказка»
109	Дуб Краснодарец	0,0094	1983 год, решение исполнительного комитета Краснодарского краевого Совета народных депутатов от 14 сентября 1983 года № 488, постановление главы администрации (губернатора) Краснодарского края от 31 марта 2016 года № 164	город Краснодар, улица Братьев Дроздовых, 14
110	Дуб Кудрявый	0,0121	1983 год, решение исполнительного комитета Краснодарского краевого Совета народных депутатов от 14 сентября 1983 года № 488, постановление главы администрации (губернатора) Краснодарского края от 31 марта 2016 года № 164	город Краснодар, улица Братьев Дроздовых, 10, территория яслей-сада № 172 «Сказка»
111	Дуб Молодежный	0,0074	1983 год, решение исполнительного комитета	город Краснодар, улица Братьев

1	2	3	4	5
			<p>тета Краснодарского краевого Совета народных депутатов от 14 сентября 1983 года № 488, постановление главы администрации (губернатора) Краснодарского края от 31 марта 2016 года № 164</p>	<p>Дроздовых, 10, территория яслей-сада № 172 «Сказка»</p>
112	Дуб Октябрьский	—	<p>1983 год, решение исполнительного комитета Краснодарского краевого Совета народных депутатов от 14 сентября 1983 года № 488</p>	<p>город Краснодар, улица Братьев Дроздовых</p>
113	Дуб Прекрасный	—	<p>1983 год, решение исполнительного комитета Краснодарского краевого Совета народных депутатов от 14 сентября 1983 года № 488</p>	<p>город Краснодар, улица Братьев Дроздовых</p>
114	Дуб Старик	0,0311	<p>1983 год, решение исполнительного комитета Краснодарского краевого Совета народных депутатов от 14 сентября 1983 года № 488, постановление главы администрации (губернатора) Краснодарского края от 31 марта 2016 года № 164</p>	<p>город Краснодар, улица Братьев Дроздовых, 22</p>
115	Дуб Старожил	0,0068	<p>1983 год, решение исполнительного комитета Краснодарского краевого Совета народных депутатов от 14 сентября 1983 года № 488, постановление главы администрации (губернатора) Краснодарского края от 31 марта 2016 года № 164</p>	<p>город Краснодар, улица Гимназическая, 87</p>
116	Дуб черешчатый «Запорожец»	0,0106	<p>1983 год, решение исполнительного комитета Краснодарского краевого Совета народных депутатов от 14 сентября 1983 года № 488, постановление главы администрации (губернатора) Краснодарского края от 31 марта 2016 года № 164</p>	<p>город Краснодар, улица Орджоникидзе, 25</p>

1	2	3	4	5
117	Дубы вековые (4 дерева)	—	1983 год, решение исполнительного комитета Краснодарского краевого Совета народных депутатов от 14 сентября 1983 года № 488	город Краснодар, парк «Городской сад»
118	Лесопарк Приречный	48,25	1983 год, решение исполнительного комитета Краснодарского краевого Совета народных депутатов от 14 сентября 1983 года № 488	город Краснодар, Краснодарское лесничество, Елизаветинское участковое лесничество квартал 3 А, выделы 1 – 20
119	Лесопарк Хомуты (площадь 150 га)	150,0	1983 год, решение исполнительного комитета Краснодарского краевого Совета народных депутатов от 14 сентября 1983 года № 488	город Краснодар, Краснодарское лесничество, Елизаветинское участковое лесничество, квартал 9 А, выделы 3 – 7, 27, 29 – 49, часть выдела 2
120	Озеро Карасун	14,0653	1983 год, решение исполнительного комитета Краснодарского краевого Совета народных депутатов от 14 сентября 1983 года № 488, постановление главы администрации (губернатора) Краснодарского края от 31 марта 2016 года № 164	город Краснодар, Западный административный округ
121	Парк им. Горького	13,3285	1988 год, решение исполнительного комитета Краснодарского краевого Совета народных депутатов от 14 июля 1988 года № 326, постановление главы администрации (губернатора) Краснодарского края от 31 марта 2016 года № 164	город Краснодар, улица Постовая, 34
122	Парк Солнечный остров	40,2988	1988 год, решение исполнительного комитета Краснодарского краевого Совета народных депутатов от 14 июля 1988 года № 326, постановление главы администра-	город Краснодар, улица Трамвайная, 2

1	2	3	4	5
			ции (губернатора) Краснодарского края от 31 марта 2016 года № 164	
123	Плаган (2 дерева)	0,02	1983 год, решение исполнительного комитета Краснодарского краевого Совета народных депутатов от 14 сентября 1983 года № 488, постановление главы администрации (губернатора) Краснодарского края от 31 марта 2016 года № 164	город Краснодар, улица Захарова, 61
124	Плаган кленолистный «Красавец»	0,0207	1983 год, решение исполнительного комитета Краснодарского краевого Совета народных депутатов от 14 сентября 1983 года № 488, постановление главы администрации (губернатора) Краснодарского края от 31 марта 2016 года № 164	город Краснодар, улица Красная, 35
125	Плаган кленолистный «Красный»	0,0251	1983 год, решение исполнительного комитета Краснодарского краевого Совета народных депутатов от 14 сентября 1983 года № 488, постановление главы администрации (губернатора) Краснодарского края от 31 марта 2016 года № 164	город Краснодар, улица Красная, 35
126	Ремизный участок № 2	0,1	1988 год, решение исполнительного комитета Краснодарского краевого Совета народных депутатов от 14 июля 1988 года № 326	город Краснодар, Краснодарское лесничество, Елизаветинское учасковое лесничество, квартал 5 А, часть выдела 4
127	Тополь белый «Триумфальная арка»	-	1988 год, решение исполнительного комитета Краснодарского краевого Совета народных депутатов от 14 июля 1988 года № 326	город Краснодар, станица Елизаветинская, урочище «Хомуты»
128	Чистяковская роща	54,41	1988 год, решение исполнительного комитета Краснодарского краевого Совета	Краснодар, улица Колхозная, 86

1	2	3	4	5
129	Ясень острошлудный «Близнец»	—	1983 год, решение исполнительного комитета Краснодарского краевого Совета народных депутатов от 14 сентября 1983 года № 488	город Краснодар, улица Седина, 168
130	Гладковские сопки	2,2	1988 год, решение исполнительного комитета Краснодарского краевого Совета народных депутатов от 14 июля 1988 года № 326, постановление главы администрации (губернатора) Краснодарского края от 31 января 2013 года № 76	Крымский район, 2 километра севернее станицы Гладковской, в междуречье рек Псебе и Псиф
131	Грязевой вулкан Шуго	—	1988 год, решение исполнительного комитета Краснодарского краевого Совета народных депутатов от 14 июля 1988 года № 326	Крымский район, Крымское лесничество, Варениковское участковое лесничество, квартал 6 А, выдел 10
132	Дуб Великан	0,0208	1988 год, решение исполнительного комитета Краснодарского краевого Совета народных депутатов от 14 июля 1988 года № 326, постановление главы администрации (губернатора) Краснодарского края от 31 января 2013 года № 76	Крымский район, село Русское, улица Высоцкой, 3, у мемориала «Братская могила»
133	Массив дуба ножкоцветного Школьный	—	1988 год, решение исполнительного комитета Краснодарского краевого Совета народных депутатов от 14 июля 1988 года № 326	Крымский район, Крымское лесничество, Варениковское участковое лесничество, кварталы 18 А, 19 А
134	Массив Крымской сосны	—	1983 год, решение исполнительного комитета Краснодарского краевого Совета	Крымский район, Крымское лесничество, Варениковское участковое

1	2	3	4	5
			народных депутатов от 14 сентября 1983 года № 488	лесничество, квартал 32 А, выделы 2, 4, 5, 11, 12, 15
135	Урочище еловая щель с тиссом ягодным	—	1983 год, решение исполнительного комитета Краснодарского краевого Совета народных депутатов от 14 сентября 1983 года № 488	Крымский район, Крымское лесничество, Варнавинское участковое лесничество, квартал 72 А, выделы 1, 2, 9
136	«Липовая аллея»	0,2809	1983 год, решение исполнительного комитета Краснодарского краевого Совета народных депутатов от 14 сентября 1983 года № 488, постановление главы администрации (губернатора) Краснодарского края от 20 августа 2013 года № 915	Кушевский район, восточная часть села Красное
137	Кустарниковая роща с редкой растительностью	7,37	1983 год, решение исполнительного комитета Краснодарского краевого Совета народных депутатов от 14 сентября 1983 года № 488, постановление главы администрации (губернатора) Краснодарского края от 20 августа 2013 года № 915	Кушевский район, в окрестностях села Алексеевского, на правом берегу реки Эльбузд
138	Родник колхоза им. Кирова	0,2826	1983 год, решение исполнительного комитета Краснодарского краевого Совета народных депутатов от 14 сентября 1983 года № 488, постановление главы администрации (губернатора) Краснодарского края от 20 августа 2013 года № 915	Кушевский район, северо-восточная часть станицы Кушевская
139	Урочище «Куго-Ея»	51,1	2015 год, постановление главы администрации (губернатора) Краснодарского края от 29 декабря 2015 года № 1343 «О создании особо охраняемой природной территории регионального значения памятника природы «Урочище Куго-Ея»	Кушевский район, Краснодарское лесничество, Усть-Лабинское участковое лесничество, квартал 8 Е, выделы 35 – 37



1	2	3	4	5
140	Озеро «Круглое»	—	1983 год, решение исполнительного комитета Краснодарского краевого Совета народных депутатов от 14 сентября 1983 года № 488	Лабинский район, в окрестностях села Горное
141	Тополь белый	—	1988 год, решение исполнительного комитета Краснодарского краевого Совета народных депутатов от 14 июля 1988 года № 326	Лабинский район, город Лабинск, улица Красная
142	Гинкго двулопастный	0,0015	1988 год, решение исполнительного комитета Краснодарского краевого Совета народных депутатов от 14 июля 1988 года № 326, постановление главы администрации (губернатора) Краснодарского края от 20 августа 2013 года № 915	Ленинградский район, станция Ленинградская, Октябрьская площадь
143	Дубовая роща	—	1983 год, решение исполнительного комитета Краснодарского краевого Совета народных депутатов от 14 сентября 1983 года № 488	Ленинградский район, 3,5 километра от станицы Ленинградской на правом берегу реки Сосыка
144	Пруд «Тополек»	40,0	1983 год, решение исполнительного комитета Краснодарского краевого Совета народных депутатов от 14 сентября 1983 года № 488, постановление главы администрации (губернатора) Краснодарского края от 20 августа 2013 года № 915	Ленинградский район, излучина балки Водяная, 4 километра северо-восточнее станицы Крыловская
145	Урочище Зеленая роща	—	1983 год, решение исполнительного комитета Краснодарского краевого Совета народных депутатов от 14 сентября 1983 года № 488	Ленинградский район, 5 километров от станицы Новоплатнировской
146	Два дерева тиса ягодного	0,065	1988 год, решение исполнительного комитета Краснодарского краевого Совета	Мостовский район, Мостовское лесничество, Соленовское учасковое

1	2	3	4	5
			народных депутатов от 14 июля 1988 года № 326, постановление главы администрации (губернатора) Краснодарского края от 31 января 2013 года № 76	лесничество, квартал 29 А, часть выдела 21
147	Лесные культуры дуба красного	12,0	1988 год, решение исполнительного комитета Краснодарского краевого Совета народных депутатов от 14 июля 1988 года № 326	Мостовский район, Мостовское лесничество
148	Лесные культуры каштана по-севного	3,0	1988 год, решение исполнительного комитета Краснодарского краевого Совета народных депутатов от 14 июля 1988 года № 326, постановление главы администрации (губернатора) Краснодарского края от 31 января 2013 года № 76	Мостовский район, Мостовское лесничество, Баракаевское участковое лесничество, квартал 23 А, части выделов 20 – 22, 25, 26
149	Лесные культуры пихты Норд-мана	3,2	1988 год, решение исполнительного комитета Краснодарского краевого Совета народных депутатов от 14 июля 1988 года № 326, постановление главы администрации (губернатора) Краснодарского края от 31 января 2013 года № 76	Мостовский район, Мостовское лесничество, Песбайское участковое лесничество, квартал 38 Б, часть выдела 9, квартал 39 Б, части выделов 5, 7, 8
150	Массив каштана посевного	12,0	1988 год, решение исполнительного комитета Краснодарского краевого Совета народных депутатов от 14 июля 1988 года № 326	Мостовский район, станция Губская
151	Массив сосны обыкновенной	20,9	1988 год, решение исполнительного комитета Краснодарского краевого Совета народных депутатов от 14 июля 1988 года № 326	Мостовский район, Мостовское лесничество
152	Насаждение бука восточного	150,0	1988 год, решение исполнительного комитета Краснодарского краевого Совета	Мостовский район, Мостовское лесничество

1	2	3	4	5
			народных депутатов от 14 июля 1988 года № 326	
153	Насаждение бука восточного	35	1988 год, решение исполнительного комитета Краснодарского краевого Совета народных депутатов от 14 июля 1988 года № 326	Мостовский район, Мостовское лесничество
154	Насаждение бука восточного	28	1988 год, решение исполнительного комитета Краснодарского краевого Совета народных депутатов от 14 июля 1988 года № 326	Мостовский район, Мостовское лесничество
155	Насаждение клена явора	2,0	1988 год, решение исполнительного комитета Краснодарского краевого Совета народных депутатов от 14 июля 1988 года № 326, постановление главы администрации (губернатора) Краснодарского края от 31 января 2013 года № 76	Мостовский район, Мостовское лесничество, Песбайское участковое лесничество, квартал 55 Б, части выделов 2, 7
156	Насаждение облепихи	-	1983 год, решение исполнительного комитета Краснодарского краевого Совета народных депутатов от 14 сентября 1983 года № 488	Мостовский район, Мостовское лесничество, Беноковское участковое лесничество
157	Никитинская карстовая пещера	-	1988 год, решение исполнительного комитета Краснодарского краевого Совета народных депутатов от 14 июля 1988 года № 326	Мостовский район, севернее хутора Никитино
158	Урочище Дольмены	25,0	1988 год, решение исполнительного комитета Краснодарского краевого Совета народных депутатов от 14 июля 1988 года № 326	Мостовский район, Мостовское лесничество
159	Ущелье ручья Дегельцова	-	1988 год, решение исполнительного комитета Краснодарского краевого Совета	Мостовский район, хутора Никитино

1	2	3	4	5
			народных депутатов от 14 июля 1988 года № 326	
160	Ущелье ручья Соленый	—	1988 год, решение исполнительного комитета Краснодарского краевого Совета народных депутатов от 14 июля 1988 года № 326	Мостовский район, севернее хутора Никитино
161	Кипарис болотный	0,4	1983 год, решение исполнительного комитета Краснодарского краевого Совета народных депутатов от 14 сентября 1983 года № 488, постановление главы администрации (губернатора) Краснодарского края от 16 августа 2012 года № 947 «Об утверждении границ памятников природы регионального значения, расположенных в муниципальном образовании город Новороссийск» (далее – постановление главы администрации (губернатора) Краснодарского края от 16 августа 2012 года № 947)	город Новороссийск, 2 километра севернее поселка Сукко, в искусственном пруду на притоке реки Сукко
162	Можжевеловое насаждение	687,0	1988 год, решение исполнительного комитета Краснодарского краевого Совета народных депутатов от 14 июля 1988 года № 326	город Новороссийск, Новороссийское лесничество
163	Можжевеловый	—	1983 год, решение исполнительного комитета Краснодарского краевого Совета народных депутатов от 14 сентября 1983 года № 488	город Новороссийск, 2 километра юго-восточнее города
164	Озеро Абрау	—	1988 год, решение исполнительного комитета Краснодарского краевого Совета народных депутатов от 14 июля 1988 года № 326	город Новороссийск, поселок Абрау-Дюрсо

1	2	3	4	5
165	Озеро Лиманчик	—	1983 год, решение исполнительного комитета Краснодарского краевого Совета народных депутатов от 14 сентября 1983 года № 488	город Новороссийск, южнее озера Абрау на территории базы отдыха «Спутник»
166	Озеро Романтики	—	1983 год, решение исполнительного комитета Краснодарского краевого Совета народных депутатов от 14 сентября 1983 года № 488	город Новороссийск, юго-западнее поселка Дюрсо на территории базы отдыха «Романтик»
167	Суджукская лагуна	58,2315, площадь водной поверхности 35,6 га	1983 год, решение исполнительного комитета Краснодарского краевого Совета народных депутатов от 14 сентября 1983 года № 488, постановление администрации (губернатора) Краснодарского края от 16 августа 2012 года № 947	город Новороссийск, в юго-восточной части города Новороссийск у выхода из Новороссийской (Цемесской) бухты
168	Фисташка туполистная	—	1983 год, решение исполнительного комитета Краснодарского краевого Совета народных депутатов от 14 сентября 1983 года № 488	город Новороссийск, от поселка Дюрсо до поселка Малый Утриш
169	Цемесская роша	—	1983 год, решение исполнительного комитета Краснодарского краевого Совета народных депутатов от 14 сентября 1983 года № 488	город Новороссийск, Новороссийское лесничество, Шехарисское участковое лесничество, квартал 302, выделы 2 – 13, 14 – 48, 51 – 56
170	Кувинское ущелье	—	1983 год, решение исполнительного комитета Краснодарского краевого Совета народных депутатов от 14 сентября 1983 года № 488	Отраденский район, в районе хутора Ильича
171	Насаждение сосны	0,6311	1983 год, решение исполнительного комитета Краснодарского краевого Совета народных депутатов от 14 сентября 1983 года № 488, постановление главы ад-	Отраденский район, на северо-восточной окраине поселка Светлого

1	2	3	4	5
			министрации (губернатора) Краснодарского края от 31 января 2013 года № 76	
172	Насаждения сосны обыкновенной	2,6	1988 год, решение исполнительного комитета Краснодарского краевого Совета народных депутатов от 14 июля 1988 года № 326, постановление главы администрации (губернатора) Краснодарского края от 31 января 2013 года № 76	Отраденский район, Лабинское лесничество, Отраденское участковое лесничество, квартал 23 В, части выделов 8 – 10
173	Озеро Рогожинское	0,97	1983 год, решение исполнительного комитета Краснодарского краевого Совета народных депутатов от 14 сентября 1983 года № 488, постановление главы администрации (губернатора) Краснодарского края от 31 января 2013 года № 76	Отраденский район, 2,5 километра южнее станции Передовой
174	Парк японской софоры	5,5	1983 год, решение исполнительного комитета Краснодарского краевого Совета народных депутатов от 14 сентября 1983 года № 488, постановление главы администрации (губернатора) Краснодарского края от 31 января 2013 года № 76	Отраденский район, станция Отрадная, центр
175	Плантация облепихи	–	1983 год, решение исполнительного комитета Краснодарского краевого Совета народных депутатов от 14 сентября 1983 года № 488	Отраденский район, пойма реки Уруп
176	Скала Первое окно	–	1983 год, решение исполнительного комитета Краснодарского краевого Совета народных депутатов от 14 сентября 1983 года № 488	Отраденский район, в районе хутора Ильича
177	Тисс ягодный Отраденский	–	1983 год, решение исполнительного комитета Краснодарского краевого Совета	Отраденский район, станция Надежная

1	2	3	4	5
			народных депутатов от 14 сентября 1983 года № 488	
178	Урочище Кислое	5,8706	1983 год, решение исполнительного комитета Краснодарского краевого Совета народных депутатов от 14 сентября 1983 года № 488, постановление главы администрации (губернатора) Краснодарского края от 31 января 2013 года № 76	Огрядненский район, Лабинское лесничество, Огрядненское участковое лесничество, квартал 2 Ж. 3, часть выдела 16, в 2 километрах северо-восточнее станицы Спокойной
179	«Круглый курган»	0,4511	1983 год, решение исполнительного комитета Краснодарского краевого Совета народных депутатов от 14 сентября 1983 года № 488, постановление главы администрации (губернатора) Краснодарского края от 20 августа 2013 года № 915	Павловский район, западная окраина станицы Старолесушковской
180	«Крутая балка»	8,1039	1983 год, решение исполнительного комитета Краснодарского краевого Совета народных депутатов от 14 сентября 1983 года № 488, постановление главы администрации (губернатора) Краснодарского края от 20 августа 2013 года № 915	Павловский район, 2 километра юго-восточнее станицы Незамаевской, на левом берегу реки Ея
181	Родник «Заповедный»	0,2826	1983 год, решение исполнительного комитета Краснодарского краевого Совета народных депутатов от 14 сентября 1983 года № 488, постановление главы администрации (губернатора) Краснодарского края от 20 августа 2013 года № 915	Павловский район, 5 километров юго-западнее хутора Незамаевского
182	Местообитание лотоса орехоносного в лимане Среднем	2,089	1988 год, решение исполнительного комитета Краснодарского краевого Совета народных депутатов от 14 июля 1988 года № 326, постановление главы администрации (губернатора) Краснодарского края от	Приморско-Ахтарский район, 10 километров севернее станицы Гривенской

1	2	3	4	5
			1 августа 2014 года № 786 «Об утверждении границ памятников природы регионального значения, расположенных на побережье Азовского моря Краснодарского края, организации и утверждения границ охранных зон памятников природы регионального значения «Озеро Голубицкое», «Озеро Соленое» (далее – постановление главы администрации (губернатора) Краснодарского края от 1 августа 2014 года № 786)	
183	Местообитание логоса ореховосного в Садковском Гирле	1,0029	1988 год, решение исполнительного комитета Краснодарского краевого Совета народных депутатов от 14 июля 1988 года № 326, постановление главы администрации (губернатора) Краснодарского края от 1 августа 2014 года № 786	Приморско-Ахтарский район, в Садковском Гирле системы Ахтаро-Гривенских лиманов, в 1 километре юго-западнее хутора Сапки
184	Гора «Собер-Баш»	3 370,0	1983 год, решение исполнительного комитета Краснодарского краевого Совета народных депутатов от 14 сентября 1983 года № 488, постановление главы администрации (губернатора) Краснодарского края от 1 декабря 2011 года № 1411 «Об утверждении границ памятника природы «Гора Собер-Баш» регионального значения»	Северский район, Афиское лесничество, Убинское участковое лесничество, кварталы 10 А – 12 А, 15 А – 20 А, 31 А – 36 А, Крепостное участковое лесничество, кварталы 10 А, 12 А, 13 А
185	Гора Артиллерийская	7,0	1988 год, решение исполнительного комитета Краснодарского краевого Совета народных депутатов от 14 июля 1988 года № 326	Северский район, 4,5 километра южнее станции Ставропольской
186	Гора Папай	---	1983 год, решение исполнительного комитета	Северский район



1	2	3	4	5
			<p>тета Краснодарского краевого Совета народных депутатов от 14 сентября 1983 года № 488</p>	
187	Дуб Вековой (115 лет)	-	<p>1983 год, решение исполнительного комитета Краснодарского краевого Совета народных депутатов от 14 сентября 1983 года № 488</p>	Северский район, станция Северская, улица Комендантская, 80
188	Дуб Северский (100 лет)	0,0278	<p>1983 год, решение исполнительного комитета Краснодарского краевого Совета народных депутатов от 14 сентября 1983 года № 488, постановление главы администрации (губернатора) Краснодарского края от 31 января 2013 года № 76</p>	Северский район, станция Северская, улица Орджоникидзе, 39
189	Дуб Старожил (105 лет)	0,0229	<p>1983 год, решение исполнительного комитета Краснодарского краевого Совета народных депутатов от 14 сентября 1983 года № 488, постановление главы администрации (губернатора) Краснодарского края от 31 января 2013 года № 76</p>	Северский район, станция Северская, улица Первомайская, 96
190	Массив дуба скального высокого ствольного	9,3	<p>1988 год, решение исполнительного комитета Краснодарского краевого Совета народных депутатов от 14 июля 1988 года № 326</p>	Северский район, Афипское лесничество
191	Насаждение каштана посевного	11,0	<p>1988 год, решение исполнительного комитета Краснодарского краевого Совета народных депутатов от 14 июля 1988 года № 326</p>	Северский район, Афипское лесничество
192	Насаждение липы мелколиственной	6,6	<p>1988 год, решение исполнительного комитета Краснодарского краевого Совета народных депутатов от 14 июля 1988 года</p>	Северский район, Афипское лесничество

1	2	3	4	5
193	Парк имени Пушкина	7,0098	1983 год, решение исполнительного комитета Краснодарского краевого Совета народных депутатов от 14 сентября 1983 года № 488, постановление главы администрации (губернатора) Краснодарского края от 31 января 2013 года № 76	Северский район, станция Северская, центр, на левом берегу реки Убин
194	Агво-Ацкий комплекс (Белые скалы)	—	1983 год, решение исполнительного комитета Краснодарского краевого Совета народных депутатов от 14 сентября 1983 года № 488	город-курорт Сочи, Лазаревский район
195	Агурские водопады	—	1988 год, решение исполнительного комитета Краснодарского краевого Совета народных депутатов от 14 июля 1988 года № 326	город-курорт Сочи, Хостинский район, Агурское ущелье, в 4 километрах от устья реки Агура
196	Айбгинское эталонное коренное насаждение	—	1983 год, решение исполнительного комитета Краснодарского краевого Совета народных депутатов от 14 сентября 1983 года № 488	город-курорт Сочи, Адлерский район
197	Алек-Ацкий участок	—	1983 год, решение исполнительного комитета Краснодарского краевого Совета народных депутатов от 14 сентября 1983 года № 488	город-курорт Сочи, село Пластунка
198	Аллея ликвидамбра	5,7835	1983 год, решение исполнительного комитета Краснодарского краевого Совета народных депутатов от 14 сентября 1983 года № 488, постановление главы администрации (губернатора) Краснодарского края от 6 марта 2013 года № 207 «О переименовании и утверждении	город-курорт Сочи, Хостинский район, между Новой и Старой Мацестой, улица Аллея Челтенхема (от реки Мацеста 30 метров, от берега моря 1600 метров, от Курортного проспекта 500 метров)

1	2	3	4	5
			<p>границ памятников природы регионально-го значения, расположенных на территории муниципального образования город-курорт Сочи Краснодарского края» (далее – постановление главы администрации (губернатора) Краснодарского края от 6 марта 2013 года № 207)</p>	
199	Ахунская пещера (площадь 3500 квадратных метров)	0,35	1983 год, решение исполнительного комитета Краснодарского краевого Совета народных депутатов от 14 сентября 1983 года № 488	город-курорт Сочи, Хостинский район
200	Безымянный комплекс лесного и горного ландшафта	–	1983 год, решение исполнительного комитета Краснодарского краевого Совета народных депутатов от 14 сентября 1983 года № 488	город-курорт Сочи, Адлерский район
201	Бук восточный, Ацский лесной массив	–	1983 год, решение исполнительного комитета Краснодарского краевого Совета народных депутатов от 14 сентября 1983 года № 488	город-курорт Сочи, Адлерский район (табаксовхоз)
202	Водопад Безымянный	–	1988 год, решение исполнительного комитета Краснодарского краевого Совета народных депутатов от 14 июля 1988 года № 326	город-курорт Сочи, Адлерский район, ручей Безымянный у села Айбга
203	Воронцовская пещерная система	–	1988 год, решение исполнительного комитета Краснодарского краевого Совета народных депутатов от 14 июля 1988 года № 326	город-курорт Сочи, Хостинский район, верховья реки Куделсты
204	Голубые ели (роша)	0,0227	1988 год, решение исполнительного комитета Краснодарского краевого Совета народных депутатов от 14 июля 1988 года	город-курорт Сочи, Хостинский район, Курортный проспект, 92, Клинический санаторий «Металл»

1	2	3	4	5
			№ 326, постановление главы администрации (губернатора) Краснодарского края от 6 марта 2013 года № 207	лург»
205	Гора Большой Ахун	-	1988 год, решение исполнительного комитета Краснодарского краевого Совета народных депутатов от 14 июля 1988 года № 326	город-курорт Сочи, Хостинский район
206	Дерево гинкго	0,0068	1983 год, решение исполнительного комитета Краснодарского краевого Совета народных депутатов от 14 сентября 1983 года № 488, постановление главы администрации (губернатора) Краснодарского края от 6 марта 2013 года № 207	город-курорт Сочи, Центральный район, Курортный проспект, 17/1, сквер «Октябрьский»
207	Дерево гинкго (аллея)	0,1729	1983 год, решение исполнительного комитета Краснодарского краевого Совета народных депутатов от 14 сентября 1983 года № 488, постановление главы администрации (губернатора) Краснодарского края от 6 марта 2013 года № 207	город-курорт Сочи, поселок Дагомыс, улица Ленинградская, 26а, дом отдыха «Морской» (бывшая турбаза «Молодость»)
208	Дерево Дружбы	0,0032	1988 год, решение исполнительного комитета Краснодарского краевого Совета народных депутатов от 14 июля 1988 года № 326, постановление главы администрации (губернатора) Краснодарского края от 6 марта 2013 года № 207	город-курорт Сочи, Хостинский район, улица Я. Фабрициуса, 2/5а, на территории музея «Дерево Дружбы»
209	Дерево секвойя I	0,0041	1983 год, решение исполнительного комитета Краснодарского краевого Совета народных депутатов от 14 сентября 1983 года № 488, постановлением главы администрации (губернатора) Краснодарского	город-курорт Сочи, Центральный район, улица Политехническая, 46, парк санатория «Беларусь»

1	2	3	4	5
210	Дерево секвойй II	0,0070	1983 год, решение исполнительного комитета Краснодарского краевого Совета народных депутатов от 14 сентября 1983 года № 488, постановление главы администрации (губернатора) Краснодарского края от 6 марта 2013 года № 207	город-курорт Сочи, улица Политехническая, 46, на территории санатория «Беларусь»
211	Дзыхринское ущелье	–	1988 год, решение исполнительного комитета Краснодарского краевого Совета народных депутатов от 14 июля 1988 года № 326	город-курорт Сочи, Адлерский район
212	Дуб голубой (2 дерева)	0,0079	1983 год, решение исполнительного комитета Краснодарского краевого Совета народных депутатов от 14 сентября 1983 года № 488, постановление главы администрации (губернатора) Краснодарского края от 6 марта 2013 года № 207	город-курорт Сочи, Хостинский район, Курортный проспект, 94/1, филиал санатория «Сочинский», ФБУ «СКК Сочинский» (санаторий им. К.Е. Ворошилова)
213	Кедр агласский	0,0043	1983 год, решение исполнительного комитета Краснодарского краевого Совета народных депутатов от 14 сентября 1983 года № 488, постановление главы администрации (губернатора) Краснодарского края от 6 марта 2013 года № 207	город-курорт Сочи, Центральный район, улица Политехническая, 22, ФГУП «Санаторий «Русь» Управление делами Президента (бывший санаторий им. В.И. Ленина)
214	Кедр гималайский I	0,0163	1983 год, решение исполнительного комитета Краснодарского краевого Совета народных депутатов от 14 сентября 1983 года № 488, постановление главы администрации (губернатора) Краснодарского края от 6 марта 2013 года № 207	город-курорт Сочи, Центральный район, улица Пластунская, 78
215	Кедр гималайский II	0,0067	1983 год, решение исполнительного комитета	город-курорт Сочи, Центральный район

1	2	3	4	5
			<p>тета Краснодарского краевого Совета народных депутатов от 14 сентября 1983 года № 488, постановление главы администрации (губернатора) Краснодарского края от 6 марта 2013 года № 207</p>	<p>район, в юго-восточной части парка «Ривьера»</p>
216	Кедр гималайский III	0,0096	<p>1983 год, решение исполнительного комитета Краснодарского краевого Совета народных депутатов от 14 сентября 1983 года № 488, постановление главы администрации (губернатора) Краснодарского края от 6 марта 2013 года № 207</p>	<p>город-курорт Сочи, Центральный район, улица Поярко, 4</p>
217	Кедр гималайский IV	0,0096	<p>1983 год, решение исполнительного комитета Краснодарского краевого Совета народных депутатов от 14 сентября 1983 года № 488, постановление главы администрации (губернатора) Краснодарского края от 6 марта 2013 года № 207</p>	<p>город-курорт Сочи, Центральный район, Курортный проспект, 83, на территории отделения объединения депо санатория «Русь» Управления делами Президента (бывший санаторий «Авангард»)</p>
218	Кедр гималайский V	0,0158	<p>1983 год, решение исполнительного комитета Краснодарского краевого Совета народных депутатов от 14 сентября 1983 года № 488, постановление главы администрации (губернатора) Краснодарского края от 6 марта 2013 года № 207</p>	<p>город-курорт Сочи, Хостинский район, Курортный проспект, 85, на территории Центрального военного клинического санатория «Сочи» (бывший санаторий им. Я. Фабрициуса)</p>
219	Кедр гималайский стриженная форма (65 экз.)	0,532	<p>1988 год, решение исполнительного комитета Краснодарского краевого Совета народных депутатов от 14 июля 1988 года № 326, постановление главы администрации (губернатора) Краснодарского края от 6 марта 2013 года № 207</p>	<p>город-курорт Сочи, Хостинский район, поселок Старая Мацеста, переулок Лечебный</p>
220	Кедр гималайский Ю.А. Гага-	0,0088	<p>1983 год, решение исполнительного комитета Краснодарского краевого Совета</p>	<p>город-курорт Сочи, Центральный район, улица Гагарина, 24, центр</p>

1	2	3	4	5
	рина		народных депутатов от 14 сентября 1983 года № 488, постановление главы администрации (губернатора) Краснодарского края от 6 марта 2013 года № 207	сквера им. Ю.А. Гагарина
221	Кипарис вечнозеленый	0,0015	1983 год, решение исполнительного комитета Краснодарского краевого Совета народных депутатов от 14 сентября 1983 года № 488, постановление главы администрации (губернатора) Краснодарского края от 6 марта 2013 года № 207	город-курорт Сочи, Центральный район, улица Воровского, 23, во дворе многоквартирного дома
222	Комплекс лесного горного ландшафта	2666,0	1983 год, решение исполнительного комитета Краснодарского краевого Совета народных депутатов от 14 сентября 1983 года № 488	город-курорт Сочи, Адлерский район
223	Краснополянский лесной массив	-	1983 год, решение исполнительного комитета Краснодарского краевого Совета народных депутатов от 14 сентября 1983 года № 488	город-курорт Сочи, Адлерский район
224	Куделстинский каньон	273,0	1983 год, решение исполнительного комитета Краснодарского краевого Совета народных депутатов от 14 сентября 1983 года № 488	город-курорт Сочи, река Куделста в районе города-курорта Сочи
225	Куделстинский самшитовый участок	-	1983 год, решение исполнительного комитета Краснодарского краевого Совета народных депутатов от 14 сентября 1983 года № 488	город-курорт Сочи, Адлерский район
226	Куртина ногоплодник	0,0019	1983 год, решение исполнительного комитета Краснодарского краевого Совета народных депутатов от 14 сентября 1983 года № 488, постановление главы ад-	город-курорт Сочи, Центральный район, улица Политехническая, 46, парк «Приморский» (нижний) санатория «Беларусь»

1	2	3	4	5
227	Лавр камфорный	0,0239	1988 год, решение исполнительного комитета Краснодарского краевого Совета народных депутатов от 14 июля 1988 года № 326, постановление главы администрации (губернатора) Краснодарского края от 6 марта 2013 года № 207	город-курорт Сочи, Хостинский район, Курортный проспект, 94/а, на территории филиала санатория «Сочинский», ФБУ «СКК Сочинский» (бывший санаторий им. К.Е. Ворошилова)
228	Лавр ложнокамфорный (45 лет)	0,1003	1983 год, решение исполнительного комитета Краснодарского краевого Совета народных депутатов от 14 сентября 1983 года № 488, постановление главы администрации (губернатора) Краснодарского края от 6 марта 2013 года № 207	город-курорт Сочи, Хостинский район, Курортный проспект, 92, парк «Клинического санатория «Металлург»
229	Лесные культуры дуба изменчивого с плантациями дуба пробкового	—	1988 год, решение исполнительного комитета Краснодарского краевого Совета народных депутатов от 14 июля 1988 года № 326	город-курорт Сочи
230	Лжелиственница прекрасная	0,0177	1983 год, решение исполнительного комитета Краснодарского краевого Совета народных депутатов от 14 сентября 1983 года № 488, постановление главы администрации (губернатора) Краснодарского края от 6 марта 2013 года № 207	город-курорт Сочи, Центральный район, в юго-восточной части парка «Ривьера»
231	Магнолия крупноцветная – куртина легчиков-испытателей	0,0969	1983 год, решение исполнительного комитета Краснодарского краевого Совета народных депутатов от 14 сентября 1983 года № 488, постановление главы администрации (губернатора) Краснодарского края от 6 марта 2013 года № 207	город-курорт Сочи, Центральный район, Курортный проспект, 75, за корпусом № 1 санатория «Светлана»



1	2	3	4	5
232	Магнолия крупноцветная (35 деревьев)	0,1462	1983 год, решение исполнительного комитета Краснодарского краевого Совета народных депутатов от 14 сентября 1983 года № 488, постановление главы администрации (губернатора) Краснодарского края от 6 марта 2013 года № 207	город-курорт Сочи, Центральный район, парк «Ривьера»
233	Мамедова щель	—	1988 год, решение исполнительного комитета Краснодарского краевого Совета народных депутатов от 14 июля 1988 года № 326	город-курорт Сочи, Лазаревский район, долина реки Куапсе
234	Назаровская пещера	—	1983 год, решение исполнительного комитета Краснодарского краевого Совета народных депутатов от 14 сентября 1983 года № 488	город-курорт Сочи, в 11 километрах от города-курорта Сочи
235	Насаждение самшита	265,0	1988 год, решение исполнительного комитета Краснодарского краевого Совета народных депутатов от 14 июля 1988 года № 326	город-курорт Сочи
236	Пальма Вашингтония	0,0031	1983 год, решение исполнительного комитета Краснодарского краевого Совета народных депутатов от 14 сентября 1983 года № 488, постановление главы администрации (губернатора) Краснодарского края от 6 марта 2013 года № 207	город-курорт Сочи, Хостинский район, Курортный проспект, 94/а, на территории филиала санатория «Сочинский», ФБУ «СКК Сочинский» (бывший санаторий им. К.Е. Ворошилова)
237	Пальмовая роша	0,4033	1983 год, решение исполнительного комитета Краснодарского краевого Совета народных депутатов от 14 сентября 1983 года № 488, постановление главы администрации (губернатора) Краснодарского края от 6 марта 2013 года № 207	город-курорт Сочи, Хостинский район, Курортный проспект, 94/а, на территории филиала санатория «Сочинский», ФБУ «СКК Сочинский» (бывший санаторий им. К.Е. Ворошилова)

1	2	3	4	5
238	Пекан белый	0,4370	1983 год, решение исполнительного комитета Краснодарского краевого Совета народных депутатов от 14 сентября 1983 года № 488, постановление главы администрации (губернатора) Краснодарского края от 6 марта 2013 года № 207	город-курорт Сочи, Хостинский район, на территории бывшего совхоза «Чкаловский»
239	Платан восточный «Великан»	0,0333	1983 год, решение исполнительного комитета Краснодарского краевого Совета народных депутатов от 14 сентября 1983 года № 488, постановление главы администрации (губернатора) Краснодарского края от 6 марта 2013 года № 207	город-курорт Сочи, Адлерский район, улица Кирова, 30
240	Платан восточный «Кудрявый»	0,0321	1983 год, решение исполнительного комитета Краснодарского краевого Совета народных депутатов от 14 сентября 1983 года № 488, постановление главы администрации (губернатора) Краснодарского края от 6 марта 2013 года № 207	город-курорт Сочи, Адлерский район, улица Кирова, 30
241	Платан восточный «Паприарх»	0,0327	1983 год, решение исполнительного комитета Краснодарского краевого Совета народных депутатов от 14 сентября 1983 года № 488, постановление главы администрации (губернатора) Краснодарского края от 6 марта 2013 года № 207	город-курорт Сочи, Адлерский район, улица Демократическая, 34/а
242	Платан кленолистный	0,0240	1983 год, решение исполнительного комитета Краснодарского краевого Совета народных депутатов от 14 сентября 1983 года № 488, постановление главы администрации (губернатора) Краснодарского края от 6 марта 2013 года № 207	город-курорт Сочи, Адлерский район, на пересечении улиц Демократической и Бестужева, в сквере Бестужева

1	2	3	4	5
243	Платановая аллея	0,6237	1983 год, решение исполнительного комитета Краснодарского краевого Совета народных депутатов от 14 сентября 1983 года № 488, постановление главы администрации (губернатора) Краснодарского края от 6 марта 2013 года № 207	город-курорт Сочи, Центральный район, Курортный проспект, от улицы Воровского до улицы Поярко
244	Рододендроновый участок (площадь 229 га)	229,0	1983 год, решение исполнительного комитета Краснодарского краевого Совета народных депутатов от 14 сентября 1983 года № 488	город-курорт Сочи, село Пластунка, район Пластунского сужения реки Сочи
245	Роща дубово-буковая	0,5	1983 год, решение исполнительного комитета Краснодарского краевого Совета народных депутатов от 14 сентября 1983 года № 488	город-курорт Сочи, Хостинский район
246	Роща каштана	12,0	1983 год, решение исполнительного комитета Краснодарского краевого Совета народных депутатов от 14 сентября 1983 года № 488	город-курорт Сочи, Лазаревский район, село Марьино
247	Роща кедра гималайского	1,1784	1983 год, решение исполнительного комитета Краснодарского краевого Совета народных депутатов от 14 сентября 1983 года № 488, постановление главы администрации (губернатора) Краснодарского края от 6 марта 2013 года № 207	город-курорт Сочи, Хостинский район, Курортный проспект, 96, на территории парка санатория им. Орджоникидзе
248	Роща сосны пицундской	57,0	1983 год, решение исполнительного комитета Краснодарского краевого Совета народных депутатов от 14 сентября 1983 года № 488	город-курорт Сочи, Лазаревский район
249	Самшит колхидский	110,0	1983 год, решение исполнительного комитета Краснодарского краевого Совета	город-курорт Сочи

1	2	3	4	5
			народных депутатов от 14 сентября 1983 года № 488	
250	Самшитовая роща	10,0	1983 год, решение исполнительного комитета Краснодарского краевого Совета народных депутатов от 14 сентября 1983 года № 488	город-курорт Сочи, Лазаревский район, аул Большой Кичмай
251	Секвойя гигантская (15 деревьев)	---	1983 год, решение исполнительного комитета Краснодарского краевого Совета народных депутатов от 14 сентября 1983 года № 488	город-курорт Сочи, поселок Дагомыс
252	Сосна кедровая	0,0177	1983 год, решение исполнительного комитета Краснодарского краевого Совета народных депутатов от 14 сентября 1983 года № 488, постановление главы администрации (губернатора) Краснодарского края от 6 марта 2013 года № 207	город-курорт Сочи, Хостинский район, Курортный проспект, 94/1, филиал санатория «Сочинский», ФБУ «СКК Сочинский» (бывший санаторий им. К.Е. Ворошилова)
253	Сосна пицундская	0,015	1983 год, решение исполнительного комитета Краснодарского краевого Совета народных депутатов от 14 сентября 1983 года № 488, постановление главы администрации (губернатора) Краснодарского края от 6 марта 2013 года № 207	город-курорт Сочи, Центральный район, улица Парковая, 15
254	Сосновая роща	27,0807	1983 год, решение исполнительного комитета Краснодарского краевого Совета народных депутатов от 14 сентября 1983 года № 488, постановление главы администрации (губернатора) Краснодарского края от 6 марта 2013 года № 207	город-курорт Сочи, Хостинский район, на мысе Видном, на территориях пансионата «Электроник» и санатория «Мыс Видный»
255	Тисс ягодный	0,015	1983 год, решение исполнительного комитета Краснодарского краевого Совета	город-курорт Сочи, Центральный район, Курортный проспект, 17,

1	2	3	4	5
			народных депутатов от 14 сентября 1983 года № 488, постановление главы администрации (губернатора) Краснодарского края от 6 марта 2013 года № 207	сквер «Пролетарский»
256	Тиссо-самшитовые насаждения	—	1983 год, решение исполнительного комитета Краснодарского краевого Совета народных депутатов от 14 сентября 1983 года № 488	город-курорт Сочи, Кудеистинский лесопарк
257	Тюльпанная аллея	0,074	1988 год, решение исполнительного комитета Краснодарского краевого Совета народных депутатов от 14 июля 1988 года № 326, постановление главы администрации (губернатора) Краснодарского края от 6 марта 2013 года № 207	город-курорт Сочи, Лазаревский район, поселок Головинка, улица Медицинская, 9, на территории военного санатория «Лазурный берег» (бывший санаторий «Головинка»)
258	Тюльпанное дерево, посаженное Н.Н. Раевским	0,06	1988 год, решение исполнительного комитета Краснодарского краевого Совета народных депутатов от 14 июля 1988 года № 326, постановление главы администрации (губернатора) Краснодарского края от 6 марта 2013 года № 207	город-курорт Сочи, Лазаревский район, поселок Головинка, улица Линейная, 0,15 километрах севернее устья реки Шахе
259	Уголок «Фитофантазия»	0,3353	2001 год, распоряжение главы администрации Краснодарского края от 24 мая 2001 года № 545-р «Об объявлении уголка «Фитофантазия» памятником природы краевого значения», постановление главы администрации (губернатора) Краснодарского края от 6 марта 2013 года № 207	город-курорт Сочи, Центральный район, улица Театральная, 4/а, в окрестностях Зимнего театра
260	Ущелье Ацху	—	1988 год, решение исполнительного комитета Краснодарского краевого Совета народных депутатов от 14 июля 1988 года	город-курорт Сочи, Адлерский район, среднее течение реки Мзымты

1	2	3	4	5
261	Хостинский известковый каньон	—	№ 326 1983 год, решение исполнительного комитета Краснодарского краевого Совета народных депутатов от 14 сентября 1983 года № 488	город-курорт Сочи, Хостинский район, у истоков реки Хоста
262	Юбилейный лесной массив	—	1983 год, решение исполнительного комитета Краснодарского краевого Совета народных депутатов от 14 сентября 1983 года № 488	город-курорт Сочи, Адлерский район
263	Два родника «Двойники»	0,2826	1983 год, решение исполнительного комитета Краснодарского краевого Совета народных депутатов от 14 сентября 1983 года № 488, постановление главы администрации (губернатора) Краснодарского края от 20 августа 2013 года № 915	Староминский район, 4 километра северо-восточнее станицы Канеловской
264	Роща «Темная»	23,3629	1983 год, решение исполнительного комитета Краснодарского краевого Совета народных депутатов от 14 сентября 1983 года № 488, постановление администрации (губернатора) Краснодарского края от 20 августа 2013 года № 915	Староминский район, в 12 километрах северо-восточнее станицы Канеловской
265	Острова	34,4	1983 год, решение исполнительного комитета Краснодарского краевого Совета народных депутатов от 14 сентября 1983 года № 488, постановление администрации (губернатора) Краснодарского края от 31 января 2013 года № 76	Тбилисский район, в 3 километрах западнее станицы Тбилисской, на реке Кубань
266	Парк совхозный	5,3372	1983 год, решение исполнительного комитета Краснодарского краевого Совета народных депутатов от 14 сентября	Тбилисский район, северная часть станицы Тбилисской, улица Базарная, 143

1	2	3	4	5
267	Родник Светлячок	0,1256	1983 год, решение исполнительного комитета Краснодарского краевого Совета народных депутатов от 14 сентября 1983 года № 488, постановление главы администрации (губернатора) Краснодарского края от 31 января 2013 года № 76	Тбилисский район, в 6 километрах восточнее станицы Тбилисской на правом берегу реки Кубань
268	Гора Миска	22,0	1983 год, решение исполнительного комитета Краснодарского краевого Совета народных депутатов от 14 сентября 1983 года № 488, постановление главы администрации (губернатора) Краснодарского края от 1 августа 2014 года № 786	Темрюкский район, город Темрюк, правобережье реки Кубань
269	Грязевой вулкан Ахтанизовский	8,0	1988 год, решение исполнительного комитета Краснодарского краевого Совета народных депутатов от 14 июля 1988 года № 326, постановление главы администрации (губернатора) Краснодарского края от 1 августа 2014 года № 786	Темрюкский район, юго-западная окраина станицы Ахтанизовской, в восточной части гряды Цимбалы
270	Карabetова гора с грязевыми вулканами	321,53	1988 год, решение исполнительного комитета Краснодарского краевого Совета народных депутатов от 14 июля 1988 года № 326, постановление главы администрации (губернатора) Краснодарского края от 1 августа 2014 года № 786	Темрюкский район, в 4 километрах к юго-востоку от станицы Тамань
271	Мыс Железный Рог	19,316	1988 год, решение исполнительного комитета Краснодарского краевого Совета народных депутатов от 14 июля 1988 года № 326, постановление главы администра-	Темрюкский район, в окрестностях поселка Волна

1	2	3	4	5
			ции (губернатора) Краснодарского края от 1 августа 2014 года № 786	
272	Мыс Панагия	–	1988 год, решение исполнительного комитета Краснодарского краевого Совета народных депутатов от 14 июля 1988 года № 326	Темрюкский район, 12 километров юго-западнее станицы Тамань
273	Озеро Голубицкое	<u>5,546</u> 7,782	1983 год, решение исполнительного комитета Краснодарского краевого Совета народных депутатов от 14 сентября 1983 года № 488, постановление главы администрации (губернатора) Краснодарского края от 1 августа 2014 года № 786	Темрюкский район, северо-западная окраина станицы Голубицкой
274	Озеро Соленое	<u>318,6</u> 43,421	1983 год, решение исполнительного комитета Краснодарского краевого Совета народных депутатов от 14 сентября 1983 года № 488, постановление главы администрации (губернатора) Краснодарского края от 1 августа 2014 года № 786	Темрюкский район, между мысом Железный рог и Бугасским лиманом (бывший совхоз «Янтарь»)
275	Тополь Сторожил	–	1988 год, решение исполнительного комитета Краснодарского краевого Совета народных депутатов от 14 июля 1988 года № 326	Темрюкский район, х. Белый
276	Урочище Яхно	10,5914	1988 год, решение исполнительного комитета Краснодарского краевого Совета народных депутатов от 14 июля 1988 года № 326, постановление главы администрации (губернатора) Краснодарского края от 1 августа 2014 года № 786	Темрюкский район, в 5 километрах северо-восточнее поселка Веселовка
277	Лесопарк «Юбилейный»	47,6	1988 год, решение исполнительного комитета Краснодарского краевого Совета	Тимашевский район, южная часть города Тимашевска, в 1 километре



1	2	3	4	5
			народных депутатов от 14 июля 1988 года № 326, постановление главы администрации (губернатора) Краснодарского края от 20 августа 2013 года № 915	севернее поселка Мирный
278	Анастасиевские поляны	10,0	1988 год, решение исполнительного комитета Краснодарского краевого Совета народных депутатов от 14 июля 1988 года № 326	Туапсинский район, 26 километров северо-восточнее города Туапсе
279	Бассейн рек Азугун, Хашепс, Подлысая	525,0	1988 год, решение исполнительного комитета Краснодарского краевого Совета народных депутатов от 14 июля 1988 года № 326	Туапсинский район, верховье реки Понежина
280	Березовая роща	2,0393	1988 год, решение исполнительного комитета Краснодарского краевого Совета народных депутатов от 14 июля 1988 года № 326, постановление главы администрации (губернатора) Краснодарского края от 25 июня 2013 года № 650	Туапсинский район, окраина поселка Терзиян, напротив лесопилки
281	Буковое насаждение	-	1983 год, решение исполнительного комитета Краснодарского краевого Совета народных депутатов от 14 сентября 1983 года № 488	Туапсинский район, Пшишское лесничество
282	Водопад Разочарование	-	1988 год, решение исполнительного комитета Краснодарского краевого Совета народных депутатов от 14 июля 1988 года № 326	Туапсинский район, на левом притоке реки Малый Пшиш, в 9 километрах от устья
283	Водопад у села Красное	-	1988 год, решение исполнительного комитета Краснодарского краевого Совета народных депутатов от 14 июля 1988 года № 326	Туапсинский район, на левом притоке реки Туапсе, 1,5 километра южнее села Красное

1	2	3	4	5
284	Гора Два брата	—	1988 год, решение исполнительного комитета Краснодарского краевого Совета народных депутатов от 14 июля 1988 года № 326	Туапсинский район, северо-восточная окраина села Анастасиевка
285	Гора Индюк	—	1988 год, решение исполнительного комитета Краснодарского краевого Совета народных депутатов от 14 июля 1988 года № 326	Туапсинский район, 20 километров северо-западнее города Туапсе
286	Гора Шесси	—	1988 год, решение исполнительного комитета Краснодарского краевого Совета народных депутатов от 14 июля 1988 года № 326	Туапсинский район, верховья рек Пшип и Пшеха
287	Два источника сероводородных вод	—	1983 год, решение исполнительного комитета Краснодарского краевого Совета народных депутатов от 14 сентября 1983 года № 488	Туапсинский район, город Туапсе
288	Дендропарк	10,0	1983 год, решение исполнительного комитета Краснодарского краевого Совета народных депутатов от 14 сентября 1983 года № 488	Туапсинский район, в 9 километрах южнее города Туапсе, прилегает к автомагистрали Новороссийск – Батуми
289	Дуб	—	1988 год, решение исполнительного комитета Краснодарского краевого Совета народных депутатов от 14 июля 1988 года № 326	Туапсинский район, 0,2 километра восточнее села Подхребтовое на правом берегу реки Неченсухо
290	Дуб	—	1988 год, решение исполнительного комитета Краснодарского краевого Совета народных депутатов от 14 июля 1988 года № 326	Туапсинский район, в 1 километре севернее села Псебе на правом берегу реки Псебе
291	Дуб	—	1988 год, решение исполнительного комитета Краснодарского краевого Совета народных депутатов от 14 июля 1988 года № 326	Туапсинский район, 6 километров

1	2	3	4	5
			тета Краснодарского краевого Совета народных депутатов от 14 июля 1988 года № 326	северо-западнее села Цышка
292	Дуб	—	1988 год, решение исполнительного комитета Краснодарского краевого Совета народных депутатов от 14 июля 1988 года № 326	Туапсинский район, 4 километра восточнее села Подхребтовое
293	Дуб	—	1988 год, решение исполнительного комитета Краснодарского краевого Совета народных депутатов от 14 июля 1988 года № 326	Туапсинский район, 6 километров северо-западнее села Цышка
294	Дуб	—	1988 год, решение исполнительного комитета Краснодарского краевого Совета народных депутатов от 14 июля 1988 года № 326	Туапсинский район, 6 километров северо-западнее села Цышка
295	Дуб Великан	—	1988 год, решение исполнительного комитета Краснодарского краевого Совета народных депутатов от 14 июля 1988 года № 326	Туапсинский район, 1 километр западнее а. Большое Псеушхо на левом берегу реки Пчынако
296	Дуб Великан	—	1988 год, решение исполнительного комитета Краснодарского краевого Совета народных депутатов от 14 июля 1988 года № 326	Туапсинский район, 6 километров северо-восточнее села Новомихайловка
297	Дуб Великан	—	1988 год, решение исполнительного комитета Краснодарского краевого Совета народных депутатов от 14 июля 1988 года № 326	Туапсинский район, 3 километра западнее села Псыбе
298	Дуб Великан	—	1988 год, решение исполнительного комитета Краснодарского краевого Совета народных депутатов от 14 июля 1988 года № 326	Туапсинский район, северная окраина на села Агуй-Шапсут (Куйбышевка)

1	2	3	4	5
299	Дуб Великан (500 – 700 лет)	–	№ 326 1988 год, решение исполнительного комитета Краснодарского краевого Совета народных депутатов от 14 июля 1988 года № 326	Туапсинский район, северная восточная окраина села Агой
300	Дуб Великан (пос. Джубга)	0,0387	1988 год, решение исполнительного комитета Краснодарского краевого Совета народных депутатов от 14 июля 1988 года № 326, постановление главы администрации (губернатора) Краснодарского края от 25 июня 2013 года № 650	Туапсинский район, поселок Джубга, на территории дома отдыха «Центросоюз», на правом берегу реки Джубга
301	Дуб с. Подхребтовое	0,0314	1988 год, решение исполнительного комитета Краснодарского краевого Совета народных депутатов от 14 июля 1988 года № 326, постановление главы администрации (губернатора) Краснодарского края от 26 июня 2013 года № 650	Туапсинский район, в северной части села Подхребтовое
302	Дубовые насаждения	42,0	1983 год, решение исполнительного комитета Краснодарского краевого Совета народных депутатов от 14 сентября 1983 года № 488	Туапсинский район, Пишишское лесничество
303	Канжанские скалы	–	1988 год, решение исполнительного комитета Краснодарского краевого Совета народных депутатов от 14 июля 1988 года № 326	Туапсинский район, западный склон хребта Каратынский у села Алгубинал
304	Каштановое насаждение	–	1983 год, решение исполнительного комитета Краснодарского краевого Совета народных депутатов от 14 сентября 1983 года № 488	Туапсинский район, Пишишское лесничество, в границах выделов 11 – 13, 17 квартала 46 Гойтхского участка лесничества

1	2	3	4	5
305	Кедр агласский	0,026	1988 год, решение исполнительного комитета Краснодарского краевого Совета народных депутатов от 14 июля 1988 года № 326, постановление главы администрации (губернатора) Краснодарского края от 26 июня 2013 года № 650	Туапсинский район, город Туапсе, городской парк
306	Лесопарк (площадь 150 га)	150,0	1983 год, решение исполнительного комитета Краснодарского краевого Совета народных депутатов от 14 сентября 1983 года № 488	Туапсинский район
307	Лесопарк Кадош	269,3	1983 год, решение исполнительного комитета Краснодарского краевого Совета народных депутатов от 14 сентября 1983 года № 488, постановление главы администрации (губернатора) Краснодарского края от 17 июня 2014 года № 614 «Об изменении и утверждении границ памятников природы регионального значения, расположенных на территории муниципального образования Туапсинский район» (далее – постановление главы администрации (губернатора) Краснодарского края от 17 июня 2014 года № 614)	Туапсинский район, в 4 километрах от города Туапсе, между Агойским перевалом, устьем реки Паук и скалами Мышинные норки
308	Медовые скалы	0,5	1988 год, решение исполнительного комитета Краснодарского краевого Совета народных депутатов от 14 июля 1988 года № 326	Туапсинский район, район села Алтубинал, верховья реки Пшиш
309	Обнажения Агойского перевала	16,86	1988 год, решение исполнительного комитета Краснодарского краевого Совета народных депутатов от 14 июля 1988 года № 326, постановление главы администра-	Туапсинский район, Туапсинское лесничество, Небугское участковое лесничество, квартал 121 А, выделы 4 – 6, 8

1	2	3	4	5
			ции (губернатора) Краснодарского края от 17 июня 2014 года № 614	
310	Озеро Хъжи	-	1988 год, решение исполнительного комитета Краснодарского краевого Совета народных депутатов от 14 июля 1988 года № 326	Туапсинский район, у аула Малое Псеушхо
311	Пихтовые насаждения	-	1983 год, решение исполнительного комитета Краснодарского краевого Совета народных депутатов от 14 сентября 1983 года № 488	Туапсинский район, Пшишское лесничество
312	Плагановая аллея им. Карла Маркса	1,5355	1983 год, решение исполнительного комитета Краснодарского краевого Совета народных депутатов от 14 сентября 1983 года № 488, постановление главы администрации (губернатора) Краснодарского края от 26 июня 2013 года № 650	Туапсинский район, город Туапсе, улица Карла Маркса, центральная часть города
313	Река Малый Пшиш	-	1988 год, решение исполнительного комитета Краснодарского краевого Совета народных депутатов от 14 июля 1988 года № 326	Туапсинский район, верховья реки Пшиш выше слияния с рекой Заводской
314	Родник Целебный	-	1983 год, решение исполнительного комитета Краснодарского краевого Совета народных депутатов от 14 сентября 1983 года № 488	Туапсинский район
315	Роща каштанового дуба	1,4806	1983 год, решение исполнительного комитета Краснодарского краевого Совета народных депутатов от 14 сентября 1983 года № 488, постановление главы администрации (губернатора) Краснодарского края от 26 июня 2013 года № 650	Туапсинский район, поселок Ново-михайловский, ГУДО РФ ВДЦ «Орленок», к западу от города Туапсе

1	2	3	4	5
316	Роша ореха грецкого	—	1983 год, решение исполнительного комитета Краснодарского краевого Совета народных депутатов от 14 сентября 1983 года № 488	Туапсинский район, Туапсинское лесничество
317	Роша пихтово-буковая	—	1983 год, решение исполнительного комитета Краснодарского краевого Совета народных депутатов от 14 сентября 1983 года № 488	Туапсинский район, Туапсинское лесничество
318	Роша пицундской сосны	—	1983 год, решение исполнительного комитета Краснодарского краевого Совета народных депутатов от 14 сентября 1983 года № 488	Туапсинский район, Джубгское и Туапсинское лесничество
319	Ручей Пеус	567,0	1988 год, решение исполнительного комитета Краснодарского краевого Совета народных депутатов от 14 июля 1988 года № 326, постановление главы администрации (губернатора) Краснодарского края от 30 января 2012 года № 74 «Об утверждении границ памятника природы регионального значения «Ручей Пеус»	Туапсинский район, Туапсинское лесничество, Небугское участковое лесничество, квартал 25 Б, часть выдела 7, выделы 9 – 15, квартал 26 Б, выделы 8 – 21, квартал 27 Б, выделы 1 – 13, квартал 28 Б, выделы 1 – 17
320	Ручей Тисовый	—	1988 год, решение исполнительного комитета Краснодарского краевого Совета народных депутатов от 14 июля 1988 года № 326	Туапсинский район, правый приток реки Шепси (10 километров от устья)
321	Сероводородный источник	—	1983 год, решение исполнительного комитета Краснодарского краевого Совета народных депутатов от 14 сентября 1983 года № 488	Туапсинский район, Георгиевское сельское поселение
322	Скала Заводская	2,0	1988 год, решение исполнительного комитета Краснодарского краевого Совета	Туапсинский район, Пишишское лесничество

1	2	3	4	5
			народных депутатов от 14 июля 1988 года № 326	
323	Скала Киселева	—	1988 год, решение исполнительного комитета Краснодарского краевого Совета народных депутатов от 14 июля 1988 года № 326	Туапсинский район, 2 километра северо-западнее города Туапсе
324	Скала Монах	—	1983 год, решение исполнительного комитета Краснодарского краевого Совета народных депутатов от 14 сентября 1983 года № 488	Туапсинский район, село Георгиевское
325	Скала Одинокая	1,0	1988 год, решение исполнительного комитета Краснодарского краевого Совета народных депутатов от 14 июля 1988 года № 326	Туапсинский район, правый берег безымянного ручья между Канжинскими и Медовыми скалами, северо-восточнее села Алтубинал
326	Скала Сур-Кар	—	1988 год, решение исполнительного комитета Краснодарского краевого Совета народных депутатов от 14 июля 1988 года № 326	Туапсинский район, у села Алтубинал
327	Скала Тренировочная	0,9	1988 год, решение исполнительного комитета Краснодарского краевого Совета народных депутатов от 14 июля 1988 года № 326, постановление главы администрации (губернатора) Краснодарского края от 30 января 2012 года № 73 «Об утверждении границ памятника природы регионального значения «Скала Тренировочная»	Туапсинский район, Туапсинское лесничество, Небугское участковое лесничество, квартал 48 Б, часть выдела 1
328	Скальное городище Орлан	—	1988 год, решение исполнительного комитета Краснодарского краевого Совета народных депутатов от 14 июля 1988 года № 326	Туапсинский район, бассейн реки Малый Пшип




1	2	3	4	5
329	Скальное море	5,8	1988 год, решение исполнительного комитета Краснодарского краевого Совета народных депутатов от 14 июля 1988 года № 326	Туапсинский район, южный склон Двубратского хребта у села Анастасиевка
330	Скальный Пояс Корона	10,0	1988 год, решение исполнительного комитета Краснодарского краевого Совета народных депутатов от 14 июля 1988 года № 326	Туапсинский район, на левом берегу ручья – правого притока реки Пшиш выше села Аллубинал
331	Сосна Крымская	–	1983 год, решение исполнительного комитета Краснодарского краевого Совета народных депутатов от 14 сентября 1983 года № 488	Туапсинский район, Туапсинское лесничество
332	Сосновые насаждения	–	1983 год, решение исполнительного комитета Краснодарского краевого Совета народных депутатов от 14 сентября 1983 года № 488	Туапсинский район, Пшишское лесничество
333	Субальпийские луга горы Семглавая	–	1988 год, решение исполнительного комитета Краснодарского краевого Совета народных депутатов от 14 июля 1988 года № 326	Туапсинский район, главный водораздельный хребет между верховьями рек Большой Пшиш и Пшенахо
334	Тисовая роща	4,0	1988 год, решение исполнительного комитета Краснодарского краевого Совета народных депутатов от 14 июля 1988 года № 326	Туапсинский район, Туапсинское лесничество
335	Тисовая роща	0,3915	1988 год, решение исполнительного комитета Краснодарского краевого Совета народных депутатов от 14 июля 1988 года № 326, постановление главы администрации (губернатора) Краснодарского края от 26 июня 2013 года № 650	Туапсинский район, возле села Красного (левый берег реки Туапсе), к юго-востоку от памятника природы «Водопад у села Красное»

1	2	3	4	5
336	Урочище Монастырь	1,0	1988 год, решение исполнительного комитета Краснодарского краевого Совета народных депутатов от 14 июля 1988 года № 326	Туапсинский район, окраина поселка Кириичный
337	Участок долины реки Паук	485,11	1988 год, решение исполнительного комитета Краснодарского краевого Совета народных депутатов от 14 июля 1988 года № 326, постановление главы администрации (губернатора) Краснодарского края от 17 июня 2014 года № 614	Туапсинский район, в окрестностях города Туапсе, в среднем течении долины реки Паук
338	Ущелье Волчьи Ворота	-	1988 год, решение исполнительного комитета Краснодарского краевого Совета народных депутатов от 14 июля 1988 года № 326	Туапсинский район, среднее течение реки Паук
339	Ущелье реки Бешеной	-	1988 год, решение исполнительного комитета Краснодарского краевого Совета народных депутатов от 14 июля 1988 года № 326	Туапсинский район, правый приток реки Чилипси
340	Черный камень	-	1988 год, решение исполнительного комитета Краснодарского краевого Совета народных депутатов от 14 июля 1988 года № 326	Туапсинский район, обочина дороги между селом Георгиевское и аулом Малое Псеушхо
341	Юго-восточная часть хребта Сосновый	-	1988 год, решение исполнительного комитета Краснодарского краевого Совета народных депутатов от 14 июля 1988 года № 326	Туапсинский район, расположен на стыке хребта Каратынского с массивом горы Шесси
342	Ясеновые насаждения	-	1983 год, решение исполнительного комитета Краснодарского краевого Совета народных депутатов от 14 сентября 1983 года № 488	Туапсинский район, Пишишское лесничество

1	2	3	4	5
343	Груша дикая Кубаночка	0,004	1983 год, решение исполнительного комитета Краснодарского краевого Совета народных депутатов от 14 сентября 1983 года № 488, постановление главы администрации (губернатора) Краснодарского края от 31 января 2013 года № 76	Усть-Лабинский район, город Усть-Лабинск, улица Советская, 56, площадь Революции, парк культуры и отдыха
344	Дуб Старожил	0,0393	1983 год, решение исполнительного комитета Краснодарского краевого Совета народных депутатов от 14 сентября 1983 года № 488, постановление главы администрации (губернатора) Краснодарского края от 31 января 2013 года № 76	Усть-Лабинский район, станция Ладожская, улица Красная, на территории бывшего хирургического отделения больницы
345	Дуб Старожил (3 дерева)	0,0224	1983 год, решение исполнительного комитета Краснодарского краевого Совета народных депутатов от 14 сентября 1983 года № 488, постановление главы администрации (губернатора) Краснодарского края от 31 января 2013 года № 76	Усть-Лабинский район, станция Ладожская, улица Красная, напротив дома № 191
346	Дуб Старожил-II	0,0074	1983 год, решение исполнительного комитета Краснодарского краевого Совета народных депутатов от 14 сентября 1983 года № 488, постановление главы администрации (губернатора) Краснодарского края от 31 января 2013 года № 76	Усть-Лабинский район, станция Ладожская, улица Чапаева, 14
347	Можжевельная аллея (длина 300 м)	--	1988 год, решение исполнительного комитета Краснодарского краевого Совета народных депутатов от 14 июля 1988 года № 326	Усть-Лабинский район
348	Плаган Кудряш	0,0288	1983 год, решение исполнительного комитета Краснодарского краевого Совета	Усть-Лабинский район, железнодорожная станция Усть-Лабинск, в 75

1	2	3	4	5
			<p>народных депутатов от 14 сентября 1983 года № 488, постановление главы администрации (губернатора) Краснодарского края от 31 января 2013 года № 76</p>	<p>метрах южнее железнодорожного полотна, на территории частного домовладения по улице Вокзальная, 5а</p>
349	Родник Свежесть	—	<p>1983 год, решение исполнительного комитета Краснодарского краевого Совета народных депутатов от 14 сентября 1983 года № 488</p>	<p>Усть-Лабинский район, расположен в окрестностях водоема «У маленького моста», в 10 метрах от грунтовой дороги</p>
350	Родник Холодок	0,2826	<p>1983 год, решение исполнительного комитета Краснодарского краевого Совета народных депутатов от 14 сентября 1983 года № 488, постановление главы администрации (губернатора) Краснодарского края от 31 января 2013 года № 76</p>	<p>Усть-Лабинский район, на окраине станции Кирпильская, в 15 метрах от грунтовой дороги</p>
351	Родник Хрусталик	0,7850	<p>1983 год, решение исполнительного комитета Краснодарского краевого Совета народных депутатов от 14 сентября 1983 года № 488, постановление главы администрации (губернатора) Краснодарского края от 31 января 2013 года № 76</p>	<p>Усть-Лабинский район, балка Крючкова, приток реки Бейсужек, в 4,7 километрах на северо-северо-запад от станции Кирпильская</p>
Дендрологические парки				
1	«Зеленая роща»	44,35	<p>1983 год, решение исполнительного комитета Краснодарского краевого Совета народных депутатов от 14 сентября 1983 года № 488, постановление главы администрации Краснодарского края от 20 июня 2000 года № 455 «О присвоении парку акционерного общества «Зеленая роща» статуса дендрологического парка», постановление главы администрации (губернатора) Краснодарского края от 6 марта</p>	<p>город-курорт Сочи, Хостинский район, Курортный проспект, 120</p>

1	2	3	4	5
			<p>2013 года № 207, постановление главы администрации (губернатора) Краснодарского края от 16 мая 2017 года № 331 «Об утверждении границ и режима особой охраны особо охраняемой природной территории регионального значения денрологического парка «Зеленая роща» и о внесении изменений в некоторые правовые акты главы администрации (губернатора) Краснодарского края»</p>	



Заместитель министра природных  
ресурсов Краснодарского края

О.В. Соленов

ПРИЛОЖЕНИЕ № 2

к Схеме развития и размещения особо охраняемых природных территорий Краснодарского края

**ПЕРЕЧЕНЬ**

**планируемых к организации особо охраняемых природных территорий регионального значения и их охранных зон**

№ п/п	Наименование ООПТ	Профиль ООПТ	Ориентировочная площадь, га	Местонахождение	Обоснование
1	2	3	4	5	6
Памятники природы					
1	Балка Ириновка	комплексный	16,97	Крыловский район, северо-восточная окраина села Ириновка	участок целинной степи в долине реки Куго-Ея, местобитание охраняемых видов животных и растений.
2	Балка Крутая	комплексный	82,76	Крыловский район, в 1,5 километрах на северо-восток от хутора Казачий	крупный участок целинной степной экосистемы, части естественной поймы реки Ея и искусственно созданного лесного массива
3	Верхнебаканский участок степной растительности	ботанический	33,8	город Новороссийск, в 1,5 километрах северо-восточнее поселка Верхнебаканский	участок представлен ковыльно-типчаково-разнотравной степью, дубово-грабинниковым и грабинниковым шибляком, дубовым лесом, послелесной разнотравной растительностью, отмечается высокая плотность редких видов сосудистых растений занесенных в Красные книги Российской Федерации и Краснодарского края, кроме того на территории отмечается присутствие краснокижжных видов животных,
4	Водопад	гидрологический	8,76	Апшеронский район, северо-восток	каскадов, водопад состоит из нескольких каскадов,

1	2	3	4	5	6
	Университетский			ро-восточнее станицы Темнолесской, на реке Горелая балка, в 1 километре от ее слияния с рекой Мезмай	высота которых превышает двадцать метров. Ниже водопада образовано небольшое озеро. Территория представляет собой интересный экскурсионный объект
5	Высокий берег реки Кубань	комплексный	98,0	Тбилисский район, западная окраина станицы Тбилисская	крупный участок целинной степной экосистемы и пойменного леса в долине реки Кубань
6	Гора Бараний Рог	комплексный	54,81	Северский район, в северном отроге Главного водораздела, в верховьях реки Шебш	высота 560 метров – самый юго-восточный пункт распространения на северном макросклоне Главного Кавказского хребта гемиксерофильных средиземноморских элементов, где на скальных обрывах южного склона горы произрастают жабрица понтийская, гвоздика акантолимоновидная, шалфей раскрытый, железница черноморская, встречаются два вида можжевельника, а горно-степной тип растительности представлен тимфеевой степной, луком яйлинским, житняком, бурачком туполистным, асфоделиной крымской, зверобоем лидийским, живокостью
7	Гора Горелая	комплексный	140,08	Темрюкский район	местообитания охраняемого вида – тюльпана Бибириштейна
8	Гора Кизинчи	комплексный	301,45	Мостовской район, в 700 метрах от поселка Кизинча	живописная гора, расположенная на левом берегу реки Кизинчи, верхняя часть которой представлена скальными обнажениями с многочисленными гротами, а также на данной территории произрастают представители горной степной растительности, в том числе виды, занесенные в Красные книги Российской Федерации и Краснодарского края

1	2	3	4	5	6
9	Долина реки Хобза	ботанический	23,1	город-курорт Сочи, выше по течению от поселка Нижняя Хобза	участок расположен в среднем течении реки Хобза, прирусловой лапиновой, ольхово-лапиновой и полидоминантный колхидский лес с редкими древесными видами, занесенными в Красную книгу Российской Федерации: лапина крылоплодная, хурма кавказская, самшит колхидский
10	Долина реки Чекулс	комплексный	8,31	Крымский район, в 3 километрах севернее восточнее хутора Фадеево	участок степной растительности и дубовых колок
11	Дубовый рынок	природно-исторический	91,21	Темрюкский район	урочище представлено дубовым лесом с присутствием краснокижжных видов растений, на восточном склоне отмечается злаково-солончаковая степь
12	Китовая гавань	палеонтологический	32,82	город Горячий Ключ, юго-восточнее поселка Заречье	знаменит археологическими находками, среди которых, обнаруженные ниже устья левого притока в толще неогеновых известняков Бабаковой щели, останки окаменелых брюхоногих и двустворчатых моллюсков и отдельные фрагменты древнего кита цетотерия (это место часто называют теперь Китова гавань) подтверждают, что миллионы лет назад здесь был древний океан Тетис
13	Наташкины водонады	гидрологический	3,93	Северский район, Ольховая щель верхнее течение	многокаскадный водопад срывающийся с песчаникового пласта высотой 15-17 метров
14	Озеро Самурское	гидрологический	4,3	Апшеронский район, в районе Пастбищного хребта на водоразделе рек Курджипис и Белая, в 10 километрах севернее станции Самурской	самое крупное из всех озер в низкогорно-среднегорной зоне на северном склоне Северо-Западного Кавказа. Длина 340 метров, а максимальная ширина 260 метров
		охранная зона	5,28		



1	2	3	4	5	6
15	Плесецкие водопады	комплексный	5,67	город-курорт Геленджик, в районе впадения реки Тхаб в реку Догуаб, в 5,5 км на север от западной окраины поселка Михайловский перевал	водопады насчитывают порядка 60 каскадов, самый высокий из которых достигает 17 метров, средней высотой 4 – 6 метров
16	Скала Зеркало	геологический	0,51	город Горячий Ключ, в долине Мальцева ерика (ручьё) в 4 километрах от центра города Горячий Ключ	скала сложена из желтого кварцево-глауконитового песчаника, в верхней части это отвесная гладкая стена, в нижней – с отрицательной (100-110°) крутизной, высота скалы 32 метра
17	Сообщество орхидных (поселок Хлебобор)	ботанический	7,13	город-курорт Сочи, поселок Хлебобор	территория расположена в районе поселка Хлебобор и характеризуется высоким уровнем присутствия различных видов орхидных растений, занесенных в Красные книги Российской Федерации и Краснодарского края
18	Степной островок	ботанический	32,65	Приморско-Ахтарский район, 7,5 километров к югу от города Приморско-Ахтарск	территория представляет собой дерновинно-злаково-разнотравную степь, где зарегистрировано порядка 75 видов высших растений, в том числе занесенных в Красную книгу Российской Федерации
19	Урочище Бугелы	комплексный	151,75	Кушевский район, между станицами Кушевской и Кисляковской	участок сохраненной целинной ковыльной степи и популяции охраняемого вида – сатики ненастоящего
20	Урочище Верхняя и Нижняя Дубинка	комплексный охранная зона	115,0 25,72	г. Краснодар, 0,8 километра восточнее станицы Елизаветинская	участки пойменных лесов, популяции редких видов краснокнижных растений и животных
21	Урочище Пионер	комплексный	72,0	Кушевский район, юго-восточная окраина хутора Пионер	крупный участок целинной кустарниковой степи, естественной поймы реки Ея и искусственного лесного массива
22	Ущелье р. Кызыл-Бек	ботанический	206,7	Мостовской район, в 2 километрах юго-западнее	массив малонарушенных, преимущественно словых лесов, имеющих

1	2	3	4	5	6
				поселка Соленое	большое средообразующее значение, места обитания редких видов растений и птиц, в том числе занесенных в Красную книгу Российской Федерации
23	Хотейайское насаждение сосны Пицундской	ботанический	77,96	город-курорт Геленджик, долина реки Хотейай	местообитания редкого охраняемого вида – сосны пицундской
Дендрологические парки					
1	Головинский лесопарк	–	272,33	город-курорт Сочи	естественные каштановые, дубовые и грабовые древостои всего в 2-3 километра от берега Черного моря, редкие охраняемые растения колхидского леса, участки искусственных насаждений вечнозеленых экзотических древесных пород: секвойи, псевдотсуги, сосен (пицундской, обыкновенной)
2	Якорная щель	–	51,69	город-курорт Сочи, у поселка Якорная щель	стационарный опытный участок на правом берегу правого притока реки Якорная Щель, где выращивается более 50 быстрорастущих хозяйственно ценных экзотических древесных пород; уникальная живая коллекция сосен с разных континентов мира – более 30 видов
Заказники					
1	Анапский	биологический (зоологический)	942,78 (1 кластер (Анапские плавни) 773,78 2 кластер (Чембурское озеро) 169,0	город-курорт Анапа, в 1 километре от берега Черного моря	территория представляет собой единственный на Черноморском побережье России участок плавневых комплексов, расположенный среди сухих ландшафтов средиземноморского типа, существование которого обеспечивает сохранение многовидовых природных сообществ северного Причерноморья, а обычно не замерзающие водоемы Анапских плавней служат станциями переживания водоплавающих птицами

1	2	3	4	5	6
					неблагоприятных погодных условий: резких похолоданий, продолжительных штормов на море
2	Кавказский	зоологический	14393,49	Гулькевичский район, Кавказский район	участки степных экосистем и пойменных лесов левобережья реки Кубань, являющихся местом обитания объектов животного мира, в том числе редких и находящихся под угрозой исчезновения
3	Степной заказник	комплексный	1580,0	Успенский район, в 1 километре на север от хутора Веселый	сохранившиеся участки горной степи на отрогах Ставропольской возвышенности, где отмечается высокий уровень присутствия краснокнижных растений
4	Чехрак	комплексный	235,61	Отраденский район, северо-западнее хутора Чехрак	сохранившиеся участки разнотравно-ковыльных степей в сочетании с островками лесной растительности в балочных степях, где на обрывистых скалистых берегах реки Уруп отмечено присутствие большого количества представителей орнитофауны, среди которых отмечается высокий уровень присутствия охраняемых видов животных (аист черный, змея, орел-карлик, малый подорлик), а также растений
Природные парки					
1	Азовские косы	—	1237,65 (970,3 (1 кластер Сазальникская коса) и 267,35 (2 кластер Глафиrowsкая коса)	Щербиновский район, село Шибельское и село Глафировка	аккумулятивная береговая форма, сложенная морской ракушей, на территории которой расположено озеро Долгое, представляет собой уникальный тип динамики береговой зоны моря, где территория характеризуется обилием литоральной растительности, галофильными лугами с популяциями редких видов растений и животных
2	Анапская пересыпь	—	34208,4	город-курорт Анапа, Темрюкский район	коса расположена между Витязевским лиманом и Черным морем, ширина песчаной

1	2	3	4	5	6
					части косы колеблется от 100 до 300 метров, где сформировались песчаные дюны – единственные на Черноморском побережье, флора которых напоминает типично пустынную и представлена в основном лохом серебристым, тамариском (бисерником), различными жесткими травами, а по берегам лиманов поросли камыша
3	Вулканы Тамани	–	1357,0	Темрюкский район	уникальный природный комплекс – грязевые вулканы Таманского полуострова, места обитания журавля-красавки (гнездится только на Таманском полуострове), дрофы, другие редких и охраняемых виды животных и растений, с уникальными геолого-геоморфологическими объектами в непосредственной близости от комплекса «Атамань» позволяет увеличить туристско-рекреационную привлекательность Таманского полуострова
4	Урупский	–	6165,0	Отраденский район, севернее хутора Ильич	территория имеет высокое рекреационное значение – большое количество скальных обнажений, водопадов, сохранившиеся участки разнотравно-злаковой растительности в сочетании с островками лесной растительности, островками осинников, березовых лесов
Природные рекреационные зоны					
1	Лесопарк Краснодарский	–	78,7	г. Краснодар, юго-восточная часть города	участки пойменных лесов правобережья реки Кубань
2	Лесопарк Прикубанский	–	22,25	г. Краснодар, 3,5 километра восточнее станции Елизаветинская	участки пойменных лесов правобережья реки Кубань
3	Парк стадиона «Кун-дун»	–	9,22	г. Краснодар, Центральная часть города	дендрологическая коллекция малого парка


1	2	3	4	5	6
	бань»			ный внутригородской округ, между стадионам «Кубань» и Покровскими озерами	
4	Урочище Красный Кут	–	114,55	г. Краснодар, южная часть города в 10 километрах от центра	участки пойменных лесов правобережья реки Кубань
5	Успенские соленые озера	–	775,89	Успенский район, хутор Приозерный	озера являются лагунными остатками древнейшего Сарматского моря, существовавшего 6 миллионов лет назад и находящаяся в обширной котловине, которая представляет сброс в геологическом отношении, а водонепроницаемым слоем озер являются пласты морских синевато-серых глин
Прибрежные природные комплексы					
1	Анапское взморье	–	376,95	город-курорт Анапа	территория включает два типа уникальных природных ландшафтов: ландшафты прибрежных субсредиземноморских лесов и редколесий, а также ландшафты нижней приморской полосы можжевельников, пушистолюбиво-можжевельников, фишашковых лесов на которых отмечается преобладание природных комплексов коренных крутых склонов и сейсмогравитационных форм рельефа (обвально-осыпные, оползневые склоны) с коренными можжевельново-фишашковыми, пушистолюбиво-можжевельновыми лесами
2	Таманская Швейцария	–	348,0	Темрюкский район	осевшее много веков назад с высоты более ста метров над уровнем моря побережье, образовавшее оазис дикой природы, центром которого спустя время стало озеро родникового происхождения глубиной бо-

1	2	3	4	5	6
					<p>лее 10 метров, а территория сплошь состоящая из холмов и пологих овражков, заросших деревьями и кустами в наши дни возвышается на пятнадцать метров над уровнем моря и отмечается высокий уровень присутствия видов растений и животных, занесенные в Красные книги Российской Федерации и Краснодарского края</p>
3	Тешебс	—	948,56	город-курорт Геленджик	<p>особую ценность в пределах участка имеют горные субсредиземноморские семигумидные ландшафты, сложенные терригенно-карбонатным флишем, где преобладают дубовые мезофитные крымско-кавказские горные и предгорные леса с примесью широколиственных пород, сосновые широколиственных пород, сосновые леса, часто с подлеском, в сухих местообитаниях (на южных склонах и гребнях) распространены фрагменты шибляков и, частично, можжевеловые редколесья</p>
4	Ясенская коса	—	2216,73	Приморско-Ахтарский район	<p>Ясенская коса является природным объектом естественного происхождения, образованным наносами биогенного материала (ракушечный детрит – створки раковин моллюсков сем. Cardium – церестодерма, в меньшей степени синдесмия, монодакна, мидия, дрейссена), кварцевого песка и в незначительной степени гравием и гальки сложившимся специфическим флористическим комплексом, насчитывающим более 150 видов высших растений, представляющих совокупность видов аборигенной флоры и иммигрантов различного происхождения а также коса играет определенную роль</p>

1	2	3	4	5	6
					в сохранении животного мира, прежде всего представителей орнитофауны, так как благодаря своему положению в пределах одного из миграционных коридоров Северного Кавказа, территория косы имеет высочайшее значение в качестве места отдыха птиц в период пролета
Лиманно-плавневый комплекс					
1	Ахтарские соленые озера	-	9622,97	Приморско-Ахтарский район	Ахтарские соленые озера представляют собой систему озер различной площади и конфигурации, большая часть которых – соленые и являются ключевой орнитологической территорией России «Приморско-Ахтарская система озер», а учитывая местоположение данной природной территории в составе побережья Азовского моря, а также высокая трофность водоемов определяет его значение в период миграций птиц по Азово-Черноморскому пролетному пути, как места остановки, отдыха, зимовки представителей различных групп водоплавающих и околоводных птиц, когда на территории Ахтарских соленых озер в различные сезоны года обитают такие виды, занесенные в Красную книгу Российской Федерации, как орлан-белохвост, коллица, каравайка, ходулочник, шилоклювка, кулик-сорока, морской зуек, степная тиркушка, малая крачка
2	Ахтарские лиманы	-	58621,86	Приморско-Ахтарский, Калининский районы	данные территории представляют собой комплекс водно-болотных угодий различного типа (дельта Кубани, лиманы, тростниковые заросли, лагуны, побережье Те-
3	Дельта Кубани	-	58493,14	Славянский, Темрюкский районы	

1	2	3	4	5	6
					<p>мрюкского залива, песчаные косы и пляжи с небольшим количеством древесно-кустарниковой растительности, рисовые чеки, виноградники и поля). где гнездятся такие редкие виды, как каравайка, коллица, ходулочник, малая крачка, сизоворонка, на пролете встречаются малый баклан, желтая цапля, коллица, каравайка, орлан-белохвост, шилоклювка, кулик-сорока, большой кроншнеп; встречается дрофа, на гнездовании обычны большой баклан, серый гусь, кряква, красноносый нырок, красноголовая чернеть, чирок-трескунок, большая и малая выли, серая и большая белая цапли, болотный лунь, камышница, лысуха, водяной пастушок, белокрылая и черная крачки</p>

Заместитель министра природных  
ресурсов Краснодарского края



О.В. Соленов