



**ПОСТАНОВЛЕНИЕ  
ГЛАВЫ АДМИНИСТРАЦИИ (ГУБЕРНАТОРА)  
КРАСНОДАРСКОГО КРАЯ**

от 29.12.2015

№ 1343

г. Краснодар

**О создании особо охраняемой природной территории  
регионального значения памятника природы «Урочище Куго-Ея»**

В соответствии с Земельным кодексом Российской Федерации, Водным кодексом Российской Федерации, Лесным кодексом Российской Федерации, Федеральным законом от 14 марта 1995 года № 33-ФЗ «Об особо охраняемых природных территориях», Законом Краснодарского края от 31 декабря 2003 года № 656-КЗ «Об особо охраняемых природных территориях Краснодарского края», заключением экспертной комиссии государственной экологической экспертизы № 440 по материалам «Комплексное экологическое обследование территории Кушевского района Краснодарского края в целях придания статуса особо охраняемой природной территории регионального значения – памятник природы (урочище Куго-Ея, балка Сухая)», утвержденным приказом министерства природных ресурсов Краснодарского края от 16 декабря 2014 года № 102-ЭК, п о с т а н о в л я ю:

1. Объявить урочище Куго-Ея, расположенное в Кушевском районе, памятником природы регионального значения, а занимаемую им территорию площадью 51,1001 кв. м – особо охраняемой природной территорией регионального значения памятником природы «Урочище Куго-Ея».

2. Утвердить границы особо охраняемой природной территории регионального значения памятника природы «Урочище Куго-Ея» (приложение № 1).

3. Утвердить режим особой охраны особо охраняемой природной территории регионального значения памятника природы «Урочище Куго-Ея» (приложение № 2).

4. Утвердить перечень кадастровых номеров земельных участков, которые полностью или частично расположены в границах памятника природы регионального значения «Урочище Куго-Ея» (приложение № 3) и схему расположения земельных участков, которые полностью или частично расположены в границах памятника природы регионального значения «Урочище Куго-Ея» (приложение № 4).

5. Считать утратившими силу пункт 7 раздела «Ботанические памятники» приложения № 1 к Решению исполнительного комитета

Краснодарского краевого Совета народных депутатов от 14 сентября 1983 года № 488 «Об отнесении природных объектов к государственным памятникам природы местного значения» и пункт 7 приложения № 2 к постановлению главы администрации (губернатора) от 20 августа 2013 года № 915 «Об изменении и утверждении границ памятников природы регионального значения Азово - Кубанской равнины, расположенных на территории муниципальных образований Тимашевский район, Староминский район, Павловский район, Кущевский район, Ленинградский район, Кореновский район, Динской район».

6. Министерству природных ресурсов Краснодарского края (Еремин) обеспечить в соответствии с Федеральным законом от 24 июля 2007 года № 221-ФЗ «О государственном кадастре недвижимости» представление в орган, осуществляющий кадастровый учет и ведение государственного кадастра недвижимости, документов, содержащих необходимые для внесения в государственный кадастр недвижимости сведения о границах памятника природы регионального значения «Урочище Куго-Ея».

7. Департаменту печати и средств массовых коммуникаций Краснодарского края (Пригода) обеспечить размещение (опубликование) настоящего постановления на официальном сайте администрации Краснодарского края в информационно-телекоммуникационной сети «Интернет» и направление на «Официальный интернет-портал правовой информации» ([www.pravo.gov.ru](http://www.pravo.gov.ru)).

8. Контроль за выполнением настоящего постановления возложить на заместителя главы администрации (губернатора) Краснодарского края С.П. Усенко.

9. Постановление вступает в силу по истечении 10 дней после дня его официального опубликования.

Глава администрации (губернатор)  
Краснодарского края



В.И. Кондратьев

ПРИЛОЖЕНИЕ № 1

УТВЕРЖДЕНЫ

постановлением главы администрации  
(губернатора) Краснодарского края  
от 29.12.2015 № 1343

**ГРАНИЦЫ**  
**особо охраняемой природной территории регионального значения**  
**памятника природы «Урочище Куго-Ея»**

Каталог координат точек границ особо охраняемой природной территории  
регионального значения памятника природы «Урочище Куго-Ея»


Обозначение характерных точек границ	Координаты, м	
	X	Y
1	2	3
1	650058,15	2201154,77
2	650085,39	2201228,94
3	650099,58	2201287,92
4	650080,21	2201299,76
5	650078,52	2201302,40
6	650023,73	2201388,10
7	649996,59	2201490,29
8	649996,65	2201495,15
9	649998,34	2201633,83
10	649986,26	2201765,44
11	649989,78	2201799,69
12	649955,82	2201934,88
13	649953,10	2201945,70
14	649942,60	2202035,39
15	649929,52	2202059,54
16	649929,40	2202066,85
17	649934,56	2202160,55
18	649926,28	2202259,16
19	649926,28	2202484,21
20	649920,69	2202513,54
21	649900,52	2202576,66
22	649870,14	2202614,37
23	649830,57	2202655,89

1	2	3
24	649530,09	2202654,75
25	649540,47	2202646,43
26	649560,77	2202627,69
27	649573,67	2202615,71
28	649595,90	2202596,57
29	649611,75	2202580,13
30	649643,23	2202540,50
31	649658,91	2202526,60
32	649692,93	2202486,59
33	649715,54	2202462,62
34	649727,14	2202447,16
35	649739,90	2202423,58
36	649747,82	2202417,19
37	649765,80	2202403,28
38	649779,51	2202384,73
39	649790,34	2202364,63
40	649798,27	2202346,65
41	649813,54	2202314,19
42	649818,95	2202298,33
43	649830,99	2202262,48
44	649836,37	2202185,07
45	649814,40	2202100,47
46	649718,44	2201854,93
47	649675,92	2201792,50
48	649609,43	2201715,19
49	649550,90	2201669,16
50	649452,27	2201598,73
51	649400,89	2201534,91
52	649385,98	2201457,03
53	649378,52	2201387,00
54	649385,15	2201311,58
55	649414,99	2201272,64
56	649467,19	2201245,29
57	649535,14	2201227,90
58	649580,71	2201203,87
59	649664,41	2201149,58
60	649726,14	2201126,38

1	2	3
61	649771,31	2201119,76
62	649843,40	2201125,97
63	649863,00	2201131,79
64	649916,32	2201172,79
65	649940,36	2201188,53
1	650058,15	2201154,77

В соответствии с указанными координатами границ площадь памятника природы регионального значения «Урочище Куго-Ея» составляет 511001 кв. м, 278000 кв. м из которых составляют земли государственного лесного фонда (Краснодарское лесничество, Усть-Лабинское участковое лесничество, квартал 8Е, выделы 35 – 37).

Заместитель министра  
природных ресурсов  
Краснодарского края



О.В. Соленов

## ПРИЛОЖЕНИЕ № 2

### УТВЕРЖДЕН

постановлением главы администрации  
(губернатора) Краснодарского края  
от 29.12.2015 № 1343

### РЕЖИМ ОСОБОЙ ОХРАНЫ

#### особо охраняемой природной территории регионального значения памятника природы «Урочище Куго-Ея»

1. На территории памятника природы режим особой охраны установлен в соответствии с проектом «Материалы комплексного экологического обследования территории Кушевского района Краснодарского края в целях придания статуса особо охраняемой природной территории регионального значения – памятник природы (урочище Куго-Ея, балка Сухая)», получившим положительное заключение экспертной комиссии государственной экологической экспертизы № 440, утвержденное приказом министерства природных ресурсов Краснодарского края от 16 декабря 2014 года № 102-ЭК.

2. На всей территории памятника природы запрещается деятельность, влекущая за собой изменение исторически сложившегося природного ландшафта, снижение или уничтожение экологических, эстетических и рекреационных качеств территории, в том числе:

2.1. Пользование объектами животного и растительного мира, отнесенными в установленном порядке к редким и находящимся под угрозой исчезновения.

2.2. Уничтожение либо повреждение гнезд, дупел, нор и других жилищ и убежищ диких животных в течение всего года, а также весенняя охота, кроме случаев, предусмотренных федеральным законодательством в области проведения регулирования численности животных.

2.3. Нахождение на территории памятника природы с оружием, капканами и другими орудиями добывания объектов животного мира, кроме случаев, предусмотренных федеральным законодательством в области проведения регулирования численности животных.

2.4. Сбор зоологических, ботанических, минералогических коллекций и палеонтологических объектов без согласования с уполномоченным органом в установленном порядке.

2.5. Сбор недревесных лесных ресурсов, пищевых лесных ресурсов и лекарственных растений в промышленных и коммерческих целях.

2.6. Интродукция объектов животного и растительного мира в целях акклиматизации.

2.7. Проведение сплошных рубок леса, за исключением случаев, когда выборочные рубки не обеспечивают замену лесных насаждений, утрачивающих свои средообразующие, водоохраные и иные полезные функции, на лесные

насаждения, обеспечивающие сохранение целевого назначения защитных лесов и выполняемых ими полезных функций. Изреживание почвозащитного подлесочного яруса.

2.8. Осуществление авиационных мер по борьбе с вредителями и болезнями растений (кроме случаев отсутствия возможности применения наземной техники при возникновении массовых эпидемий или иных естественных природных явлений, связанных со вспышками численности вредителей) в водоохраной зоне водных объектов и над их акваторией.

2.9. Сжигание растительности, осуществление весенних палов.

2.10. Проезд и стоянка всех видов транспортных средств, кроме работников уполномоченного органа Краснодарского края в области управления особо охраняемыми природными территориями, охраны объектов животного мира и среды их обитания, а также охраны и воспроизводства лесов.

2.11. Организация палаточных лагерей, мест отдыха и разведение костров, стоянок автомобилей и сельскохозяйственной техники.

2.12. Проведение массовых спортивных, зрелищных и иных мероприятий.

2.13. Устройство спортивных площадок и установка спортивного оборудования, прокладка и маркировка спортивных трасс и маршрутов.

2.14. Уничтожение или повреждение шлагбаумов, аншлагов, стендов и других информационных знаков и указателей, а также оборудованных экологических троп и мест отдыха.

2.15. Размещение на земельных участках памятника природы рекламных и информационных щитов, не связанных с его функционированием.

2.16. Геологическая разведка и добыча полезных ископаемых, а также выполнение иных связанных с пользованием недрами работ.

2.17. Размещение отвалов размываемых грунтов.

2.18. Инженерные изыскания, связанные с нарушением компонентов природной среды.

2.19. Загрязнение поверхностных и подземных вод неочищенными сточными водами и другими веществами.

2.20. Создание объектов размещения, хранения отходов производства и потребления, радиоактивных, химических, взрывчатых, токсичных, отравляющих и ядовитых веществ, сброс неочищенных сточных вод.

2.21. Ведение сельского хозяйства, в том числе: распашка земель, обустройство животноводческих и птицеводческих комплексов и ферм, применение пестицидов и агрохимикатов, организация сенокосов, массовый прогон и выпас сельскохозяйственных животных и организация для них летних лагерей, ванн.

2.22. Предоставление земельных участков для жилищного, садоводческого и дачного строительства, строительства промышленных и сельскохозяйственных предприятий, сооружений, коммуникаций, автомобильных дорог и других линейных объектов, за исключением эксплуатации, реконструкции и ремонта существующих систем линейных сооружений, при условии проведения природоохранных мероприятий по

снижению негативного воздействия работ на природные объекты и комплексы по согласованию с уполномоченным органом Краснодарского края и на основании проекта, получившего положительное заключение государственной экологической экспертизы.

2.23. Перепрофилирование направлений хозяйственно-производственной деятельности землепользователей, если оно может привести к увеличению антропогенных нагрузок на природные комплексы особо охраняемой природной территории.

2.24. Заправка топливом и мойки автомобилей и иного моторного транспорта.

2.25. Самовольная посадка деревьев и кустарников, а также другие самовольные действия граждан и должностных лиц, направленные на обустройство отдельных участков особо охраняемой природной территории.

В случае возникновения угрозы либо наступления режима чрезвычайной ситуации проведение работ, связанных с предупреждением и ликвидацией чрезвычайных ситуаций различного характера, производится в соответствии с действующим законодательством о чрезвычайных ситуациях. Информация о планируемых и реализуемых мероприятиях, а также о нанесенном вреде направляется в орган исполнительной власти Краснодарского края, уполномоченный в области охраны окружающей среды.

Заместитель министра  
природных ресурсов  
Краснодарского края



О.В. Соленов



ПРИЛОЖЕНИЕ № 3


УТВЕРЖДЕН  
постановлением главы администрации  
(губернатора) Краснодарского края  
от 29.12.2015 № 1343

**ПЕРЕЧЕНЬ**

**кадастровых номеров земельных участков, которые полностью  
или частично расположены в границах памятника природы  
регионального значения «Урочище Куго-Ея»**

1. 23:17:0101008:322.
2. 23:17:0101010:201.
3. 23:17:0101010:202.
4. 23:17:0101010:214.

Заместитель министра  
природных ресурсов  
Краснодарского края



О.В. Соленов

ПРИЛОЖЕНИЕ № 4

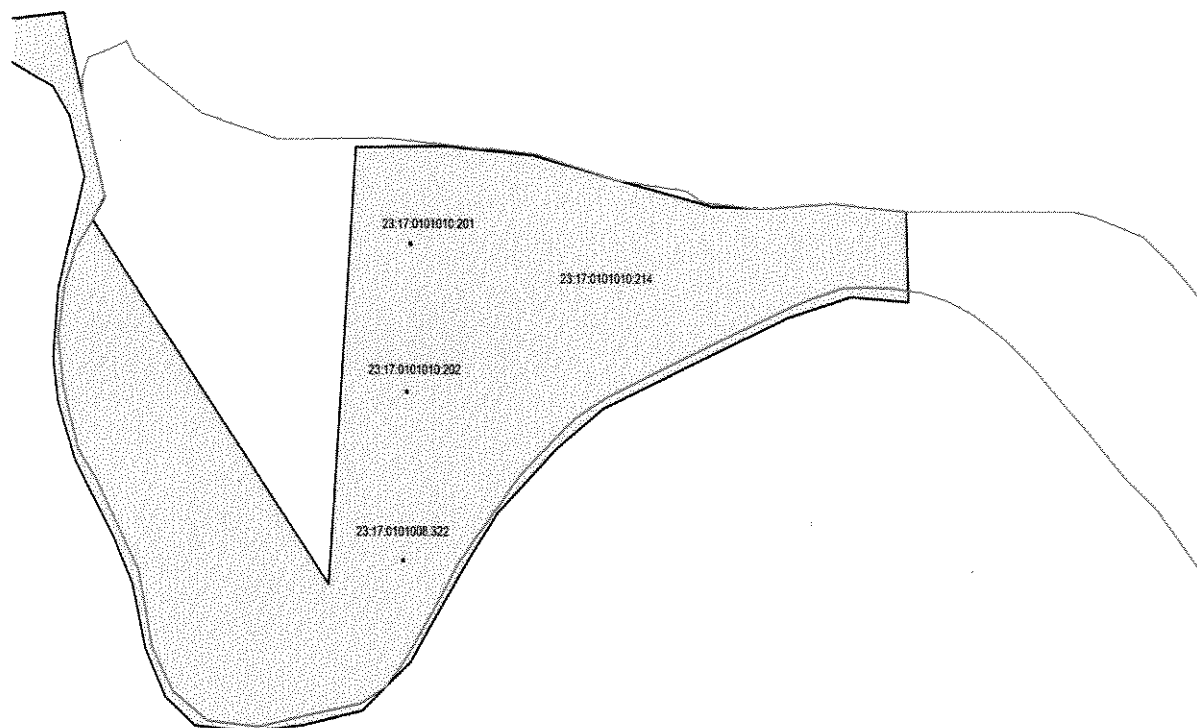
УТВЕРЖДЕНА

постановлением главы администрации  
(губернатора) Краснодарского края

от 29.12.2015 № 1343

**СХЕМА**

**расположения земельных участков, которые полностью или частично  
расположены в границах памятника природы регионального значения  
«Урочище Куго-Ея»**



Заместитель министра  
природных ресурсов Краснодарского края

О.В. Соленов