

**РОССИЙСКАЯ ФЕДЕРАЦИЯ
АДМИНИСТРАЦИЯ г. БАРНАУЛА**

ПОСТАНОВЛЕНИЕ

22.01.2018

№98

**Об утверждении муниципальной программы
«Формирование современной городской среды города
Барнаула» на 2018-2022 годы**

В целях повышения качества и комфорта городской среды, создания благоприятных условий для жизнедеятельности населения города Барнаула, в соответствии с Федеральным законом от 06.10.2003 № 131-ФЗ «Об общих принципах организации местного самоуправления в Российской Федерации», постановлением Правительства Российской Федерации от 10.02.2017 № 169 «Об утверждении Правил предоставления и распределения субсидий из федерального бюджета бюджетам субъектов Российской Федерации на поддержку государственных программ субъектов Российской Федерации и муниципальных программ формирования современной городской среды», постановлением Правительства Алтайского края от 31.08.2017 № 326 «Об утверждении государственной программы Алтайского края «Формирование современной городской среды» на 2018 - 2022 годы», руководствуясь Уставом городского округа – города Барнаула Алтайского края, постановлением администрации города от 03.04.2014 № 635 «Об утверждении Порядка разработки, реализации и оценки эффективности муниципальных программ»,

ПОСТАНОВЛЯЮ:

1. Утвердить муниципальную программу «Формирование современной городской среды города Барнаула» на 2018 - 2022 годы» (приложение).

2. Пресс-центру (Павлинова Ю.С.) опубликовать постановление в газете «Вечерний Барнаул» и разместить на официальном Интернет-сайте города Барнаула.

3. Контроль за исполнением постановления возложить на первого заместителя главы администрации города по дорожно-благоустроительному комплексу Воронкова А.Ф., заместителя главы администрации города по городскому хозяйству Алексеенко А.И.

Глава города С.И. Дугин

Приложение
к постановлению администрации города
от 22.01.2018 № 98

**МУНИЦИПАЛЬНАЯ ПРОГРАММА
«Формирование современной городской среды города Барнаула»
на 2018 – 2022 годы**

**ПАСПОРТ
муниципальной программы
«Формирование современной городской среды города Барнаула»
на 2018 – 2022 годы
(далее – Программа)**

Ответственный исполнитель Программы	Комитет жилищно-коммунального хозяйства города Барнаула (далее – комитет)
Соисполнители Программы	
Участники Программы	Комитет по дорожному хозяйству, благоустройству, транспорту и связи города Барнаула (далее – КДХБТС); Отдел по развитию туризма города Барнаула (далее – ОТ); Управление единого заказчика в сфере капитального строительства города Барнаула (далее – УЕЗ); администрация Железнодорожного района города Барнаула (далее– АЖР); администрация Индустриального района города Барнаула (далее– АИР); администрация Ленинского района города Барнаула (далее– АЛР); администрация Октябрьского района города Барнаула (далее– АОР); администрация Центрального района города Барнаула (далее– АЦР); собственники помещений в многоквартирных домах, жилых домов, объектов недвижимого имущества и земельных участков, предоставленных для их размещения, чьи территории включены в Программу (далее – заинтересованные лица)
Подпрограммы Программы	
Программно-целевые инструменты Программы	
Цель Программы	Создание благоприятных условий жизнедеятельности населения города, повышение качества и комфорта городской среды
Задачи Программы	Повышение уровня благоустройства дворовых территорий города; повышение уровня благоустройства общественных территорий города; повышение уровня благоустройства территорий города, находящихся в ведении юридических лиц и индивидуальных предпринимателей
Целевые индикаторы и показатели Программы	Количество благоустроенных дворовых территорий; доля благоустроенных дворовых территорий от общего числа дворовых территорий города, которые признаны нуждающимися в благоустройстве; площадь общественных территорий города, благоустроенных в рамках приоритетного проекта «Формирование комфортной городской среды»; доля общественных территорий города, благоустроенных в рамках приоритетного проекта «Формирование комфортной городской среды», от общего числа общественных территорий города, которые признаны нуждающимися

	в благоустройстве; площадь территорий города, находящихся в ведении юридических лиц и индивидуальных предпринимателей, благоустроенных в рамках приоритетного проекта «Формирование комфортной городской среды»
Сроки и этапы реализации Программы	2018-2022 годы
Объемы финансирования Программы	<p>Общий объем финансирования Программы за счет всех источников в 2018-2022 годах составляет 1 149 829,4* тыс.рублей, том числе по годам:</p> <p>2018 год – 228 138,1 тыс. рублей; 2019 год – 229 600,9* тыс. рублей; 2020 год – 229 615,3* тыс. рублей; 2021 год – 231 777,7* тыс. рублей; 2022 год – 230 697,4* тыс. рублей;</p> <p>в том числе:</p> <p>за счет средств федерального бюджета – 1 004 714,0* тыс. рублей, в том числе по годам:</p> <p>2018 год – 200 942,8 тыс. рублей; 2019 год – 200 942,8 тыс. рублей. 2020 год – 200 942,8 тыс. рублей; 2021 год – 200 942,8* тыс. рублей; 2022 год – 200 942,8* тыс. рублей;</p> <p>за счет средств краевого бюджета – 75 623,5* тыс. рублей, в том числе по годам:</p> <p>2018 год – 15 124,7 тыс. рублей; 2019 год – 15 124,7 тыс. рублей. 2020 год – 15 124,7 тыс. рублей; 2021 год – 15 124,7* тыс. рублей; 2022 год – 15 124,7* тыс. рублей;</p> <p>за счет средств бюджета города – 39 800,0* тыс. рублей, в том числе по годам:</p> <p>2018 год – 7 800,0тыс. рублей; 2019 год – 8 000,0 тыс. рублей; 2020 год – 8 000,0 тыс. рублей; 2021 год – 8 000,0*тыс. рублей; 2022 год – 8 000,0* тыс. рублей;</p> <p>за счет средств внебюджетных источников - 29 691,9* тыс. рублей, в том числе по годам:</p> <p>2018 год – 4 270,6 тыс. рублей; 2019 год – 5 533,4** тыс. рублей. 2020 год – 5 547,8** тыс. рублей; 2021 год – 7 710,2** тыс. рублей; 2022 год – 6 629,9** тыс. рублей.</p> <p>Реализация мероприятий Программы является расходным обязательством городского округа – города Барнаула Алтайского края в части финансирования за счет средств бюджета города.</p> <p>Объемы финансирования Программы подлежат ежегодному уточнению в соответствии с решением о бюджете города на очередной финансовый год и на</p>

	<p>плановый период.</p> <p>* Объем средств федерального и краевого бюджетов указан в соответствии с государственной программой Алтайского края «Формирование современной городской среды» на 2018-2022 годы, утвержденной постановлением Правительства Алтайского края от 31.08.2017 №326. При доведении бюджетных ассигнований федерального и краевого бюджетов, при согласии собственников помещений в многоквартирных домах на софинансирование благоустроительных работ из дополнительного перечня объемы финансирования подлежат уточнению.</p> <p>** Средства заинтересованных лиц на выполнение дополнительного перечня работ по благоустройству дворовых территорий отражаются в доходах и расходах бюджета города</p>
<p>Ожидаемые результаты реализации Программы</p>	<p>Увеличение количества благоустроенных дворовых территорий до 2016 шт.;</p> <p>доведение до 100% доли благоустроенных дворовых территорий от общего числа дворовых территорий города, которые признаны нуждающимися в благоустройстве;</p> <p>увеличение площади общественных территорий города, благоустроенных в рамках приоритетного проекта «Формирование комфортной городской среды», до 2112,2 тыс. кв. м;</p> <p>доведение до 73,4% доли общественных территорий города, благоустроенных в рамках приоритетного проекта «Формирование комфортной городской среды», от общего числа общественных территорий города, которые признаны нуждающимися в благоустройстве;</p> <p>увеличение площади территорий города, находящихся в ведении юридических лиц и индивидуальных предпринимателей, благоустроенных в рамках приоритетного проекта «Формирование комфортной городской среды», до 3,0 тыс. кв. м</p>

1. Общая характеристика сферы реализации Программы

Сферой реализации Программы являются вопросы местного значения городского округа – города Барнаула Алтайского края в области организации мероприятий по повышению качества и комфорта городской среды, создания благоприятных условий для жизнедеятельности населения городского округа.

Плотная застройка территории, увеличение транспортных потоков приводят к снижению качества не только проживания жителей города, но их жизнедеятельности в целом. Неблагоустроенность парков и скверов, отсутствие детских игровых площадок и зон отдыха во дворах, устаревшие малые архитектурные формы – все это негативно влияет на эмоциональное состояние и качество жизни населения города.

Одним из главных приоритетов развития городской территории является создание благоприятной для проживания населения и ведения экономической деятельности городской среды.

Создание комфортной городской среды является одним из основных направлений перехода к инновационному социально-ориентированному типу экономического развития.

Уровень благоустройства определяет комфортность проживания граждан и является одной из проблем, требующих ежедневного внимания и эффективного решения, включает комплекс мероприятий по инженерной подготовке и обеспечению безопасности, озеленению и устройству дорожных покрытий, освещению, размещению малых архитектурных форм и объектов монументального искусства.

На территории города насчитывается 2213 дворовых территорий, из которых 197 не требуют благоустройства, поскольку прилегают к многоквартирным домам, признанным в установленном законодательством порядке аварийными и подлежащими расселению.

По состоянию на 01.01.2018 полностью благоустроены, оборудованы местами для проведения досуга и отдыха разными группами населения 1617 дворовых территорий. Работы по благоустройству дворовых территорий ведутся во всех районах города.

В целях поддержки инициативы населения в сфере обеспечения сохранности многоквартирного жилищного фонда и благоустройства территории жилой застройки с 2009 по 2015 годы проводился конкурс на соискание грантов главы администрации города по содержанию многоквартирных домов и благоустройству придомовых территорий. За 6 лет предоставления грантов в городе реализовано 33 проекта по направлениям «Благоустроенный дом» и «Уютный двор», благоустроено более 48 территорий. Участие собственников помещений многоквартирных домов в софинансировании проектов было обязательным условием (не менее 20%).

В целях улучшения внешнего облика дворовых территорий в 2017 году в рамках реализации муниципальной программы «Благоустройство, экологическая безопасность и природопользование города Барнаула на 2015-2040 годы» проведены благоустроительные работы на 106 дворовых территориях. Участие собственников жилых помещений в многоквартирных домах в софинансировании проектов составило в среднем 5,4%.

Кроме этого, ежегодно вводятся в эксплуатацию более 500 тыс. кв. м жилья в многоквартирных домах, также имеющих благоустроенные дворовые территории.

По результатам инвентаризации дворовых территорий города, проведенной в 2017 году, выявлено, что 399 дворовых территорий не обеспечивают комфортных условий для жизни и деятельности населения, в связи с чем признаны нуждающимися в благоустройстве. Адресный перечень дворовых территорий, подлежащих благоустройству в 2018 - 2022 годах, приведен в приложении 1 к Программе.

Наиболее актуальными проблемами благоустройства дворовых территорий многоквартирных домов являются:

высокая степень износа асфальтового покрытия внутриквартальных проездов и тротуаров;

несоответствие уровня освещения дворовых территорий требованиям национальных стандартов;

отсутствие достаточного количества парковочных мест на дворовых территориях, беспорядочная парковка автомобилей в зонах зеленых насаждений, на детских и спортивных площадках;

отсутствие либо недостаточная степень приспособленности дворовых территорий для комфортного проживания инвалидов и других маломобильных групп населения.

Также одной из проблем благоустройства жилых территорий города является бесхозяйственное отношение жителей к элементам благоустройства: приводятся в

негодность детские площадки, разрушаются малые архитектурные формы, создаются несанкционированные места скопления мусора на дворовых территориях.

Решением этой проблемы является привлечение населения к участию в работах по обеспечению сохранности многоквартирного жилищного фонда и благоустройству территории жилой застройки.

Кроме дворовых территорий комплексного подхода к благоустройству требуют и общественные территории, такие как площади, улицы, проезды, набережные, скверы, бульвары, парки.

Общая площадь зеленых насаждений города на 01.12.2017 составляет 9743,8 га, включая парки, леса, озеленение улично-дорожной сети, учреждений социальной сферы, что составляет 150 кв. м на одного жителя.

Районы города ежегодно участвуют в конкурсе на звание «Самый благоустроенный район города Барнаула».

В рамках благоустройства города в период с 2013 по 2017 годы выполнены работы по благоустройству сквера на пересечении пр-кта Ленина и ул.Мамонтова; проведена реконструкция фонтана на площади у торгового центра «Кинотеатр «Россия»; проведена реконструкция башенных часов по пр-кту Ленина,82 (в доме «Под шпилем») и по пр-кту Строителей,22.

Особое внимание уделено малым архитектурным формам. Для декоративного оформления территории города установлены малые архитектурные формы: на пересечении ул.Ползунова и пр-кта Красноармейского установлены цветочницы «Шар», на транспортной развязке Павловского тракта и ул.Малахова устроена новая клумба.

В 2016 году в эксплуатацию сдан первый объект туристско-рекреационного кластера «Барнаул – горнозаводской город» - лестница, ведущая в Нагорный парк, открывающая обзор на панораму города, ставшая излюбленным местом для отдыха барнаульцев. Благоустройство набережной реки Оби и территории Нагорного парка планируется продолжать для создания архитектурно-художественного образа «въезда» в город, формирования привлекательного для инвесторов имиджа города Барнаула, организации места отдыха горожан на живописном берегу реки Оби.

Вместе с тем, недостаточность финансирования не позволяет в полной мере решить весь комплекс задач в сфере благоустройства.

По итогам инвентаризации, проведенной в 2017 году, выявлено 55 общественных территорий, признанных нуждающимися в благоустройстве.

Кроме этого, по данным районных администраций, в перспективе в указанный период потребуется благоустройство ещё 21 объекта (планируется снести объекты недвижимости, провести межевание территории, в результате чего образуются общественные территории, которые потребуют благоустройства).

Наиболее актуальными проблемами благоустройства общественных территорий города являются:

- высокая степень износа асфальтового покрытия;
- несоответствие уровня освещения требованиям национальных стандартов;
- отсутствие либо недостаточная степень приспособленности общественных территорий для комфортного проживания инвалидов и других маломобильных групп населения.

В целом, анализ ситуации свидетельствует о необходимости системного решения вопросов благоустройства территории города с увеличением объемов финансирования и обязательным активным участием населения.

В рамках реализации приоритетного проекта формирования комфортной городской среды к софинансированию благоустроительных работ по улучшению облика города планируется вовлечь представителей бизнеса – юридических лиц и индивидуальных предпринимателей, чьи территории будут благоустроены в период 2018-2022 годов за счет собственных средств. Перечень территорий, находящихся в

ведении юридических лиц и индивидуальных предпринимателей, подлежащих благоустройству в 2018 - 2022 годах, приведен в приложении 2 к Программе.

Решение актуальных задач благоустройства дворовых и общественных территорий требует программно-целевого подхода, так как без комплексной системы благоустройства невозможно добиться каких-либо значимых результатов в обеспечении комфортных условий для деятельности и отдыха жителей города.

2. Приоритеты муниципальной политики в сфере реализации Программы, цель и задачи, описание основных ожидаемых конечных результатов Программы, сроков и этапов её реализации

2.1. Приоритеты муниципальной политики в сфере реализации Программы

Муниципальная политика города Барнаула в сфере благоустройства городской среды базируется на приоритетах и целях государственной политики в жилищной и жилищно-коммунальных сферах, определенных Концепцией долгосрочного социально-экономического развития Российской Федерации, основных направлениях деятельности Правительства Российской Федерации на среднесрочный период, посланиях Президента Российской Федерации Федеральному Собранию Российской Федерации, приоритетном проекте «Формирование комфортной городской среды», утвержденном решением президиума Совета при Президенте Российской Федерации по стратегическому развитию и приоритетным проектам от 18.04.2017 №5.

В соответствии со статьей 16 Федерального закона от 06.10.2003 №131-ФЗ «Об общих принципах организации местного самоуправления в Российской Федерации» к вопросам местного значения городского округа относится создание условий для массового отдыха жителей городского округа и организация обустройства мест массового отдыха населения.

В рамках реализации Стратегии социально-экономического развития города Барнаула до 2025 года, утвержденной решением Барнаульской городской Думы от 19.12.2013 №234, по направлениям: развитие человеческого капитала и развитие инфраструктурной системы предусмотрено:

- повышение уровня благоустройства и развитие города;
- развитие системы управления жилищным фондом, отвечающей современным требованиям.

Исходя из приоритетов государства, в соответствии с государственной программой Алтайского края «Формирование современной городской среды» на 2018-2022 годы, утвержденной постановлением Правительства Алтайского края от 31.08.2017 №326, основным приоритетом муниципальной политики городского округа – города Барнаула в сфере благоустройства является создание условий для системного повышения качества и комфорта городской среды путем реализации комплекса первоочередных мероприятий по благоустройству общественных и дворовых территорий, территорий, на которых расположены объекты недвижимого имущества, находящиеся в собственности юридических лиц и требующие благоустройства, а также территорий, на которых расположены индивидуальные жилые дома, подлежащие благоустройству в соответствии с требованиями Правил благоустройства территории городского округа – города Барнаула, утвержденных решением Барнаульской городской Думы от 27.10.2017 №15.

2.2. Цель и задачи Программы

Целью Программы является создание благоприятных условий жизнедеятельности населения города, повышение качества и комфорта городской среды.

Указанная цель соответствует:

целевым ориентирам, определенным указом Президента Российской Федерации от 07.05.2012 №600 «О мерах по обеспечению граждан Российской Федерации доступным и комфортным жильем и повышению качества жилищно-коммунальных услуг»;

приоритетному проекту «Формирование комфортной городской среды», утвержденному решением президиума Совета при Президенте Российской Федерации по стратегическому развитию и приоритетным проектам от 18.04.2017 №5;

стратегии социально – экономического развития Алтайского края до 2025 года, утвержденной законом Алтайского края от 21.11.2012 №86-ЗС;

стратегии социально-экономического развития города Барнаула до 2025 года, утвержденной решением Барнаульской городской Думы от 19.12.2013 №234.

Достижение цели Программы будет осуществляться посредством решения следующих задач:

повышение уровня благоустройства дворовых территорий города;

повышение уровня благоустройства общественных территорий города;

повышение уровня благоустройства территорий города, находящихся в ведении юридических лиц и индивидуальных предпринимателей.

2.3. Конечные результаты реализации Программы

Основными ожидаемыми результатами реализации Программы к концу 2022 года являются:

увеличение количества благоустроенных дворовых территорий до 2016 шт.;

доведение до 100% доли благоустроенных дворовых территорий от общего числа дворовых территорий города, которые признаны нуждающимися в благоустройстве;

увеличение площади общественных территорий города, благоустроенных в рамках приоритетного проекта «Формирование комфортной городской среды», до 2112,2 тыс. кв. м;

доведение до 73,4% доли общественных территорий города, благоустроенных в рамках приоритетного проекта «Формирование комфортной городской среды», от общего числа общественных территорий города, которые признаны нуждающимися в благоустройстве;

увеличение площади территорий города, находящихся в ведении юридических лиц и индивидуальных предпринимателей, благоустроенных в рамках приоритетного проекта «Формирование комфортной городской среды», до 3,0 тыс. кв. м.

Сведения об индикаторах Программы и их значениях приведены в приложении 3 к Программе.

2.4. Сроки и этапы реализации Программы

Реализация Программы осуществляется в период с 2018 по 2022 год без деления на этапы.

3. Обобщенная характеристика мероприятий Программы

Программа направлена на реализацию комплекса мер по повышению качества и комфорта городской среды, созданию благоприятных условий жизнедеятельности населения города Барнаула.

Основные мероприятия Программы определяют стратегические направления реализации государственной политики в сфере благоустройства на территории города

Барнаула и содержат меры по формированию механизма проектно-целевой поддержки мероприятий в данной сфере.

Программа обеспечит выработку стратегии повышения комфорта городской среды, механизмов общественного участия в благоустройстве территорий.

Выполнение мероприятий Программы направлено на обеспечение благоустройства дворовых территорий, исходя из минимального перечня работ, общественных территорий города, признанных по результатам инвентаризации нуждающимися в благоустройстве, а также территорий, находящихся в ведении юридических лиц и индивидуальных предпринимателей.

Перечень мероприятий представлен в приложении 4 к Программе.

4. Общий объем финансовых ресурсов, необходимых для реализации Программы

Общий объем финансирования Программы за счет всех источников в 2018-2022 годах составляет 1 149 829,4* тыс.рублей, том числе по годам:

2018 год – 228 138,1 тыс. рублей;
2019 год – 229 600,9* тыс. рублей;
2020 год – 229 615,3* тыс. рублей;
2021 год – 231 777,7* тыс. рублей;
2022 год – 230 697,4* тыс. рублей;

в том числе:

за счет средств федерального бюджета – 1 004 714,0* тыс. рублей,

в том числе по годам:

2018 год – 200 942,8 тыс. рублей;
2019 год – 200 942,8 тыс. рублей;
2020 год – 200 942,8 тыс. рублей;

2021 год – 200 942,8* тыс. рублей;

2022 год – 200 942,8* тыс. рублей;

за счет средств краевого бюджета – 75 623,5* тыс. рублей,

в том числе по годам:

2018 год – 15 124,7 тыс. рублей;
2019 год – 15 124,7 тыс. рублей.
2020 год – 15 124,7 тыс. рублей;

2021 год – 15 124,7* тыс. рублей;

2022 год – 15 124,7* тыс. рублей;

за счет средств бюджета города – 39 800,0* тыс. рублей,

в том числе по годам:

2018 год – 7 800,0 тыс. рублей;
2019 год – 8 000,0 тыс. рублей;
2020 год – 8 000,0 тыс. рублей;

2021 год – 8 000,0* тыс. рублей;

2022 год – 8 000,0* тыс. рублей;

за счет средств внебюджетных источников - 29 691,9* тыс. рублей,

в том числе по годам:

2018 год – 4 270,6 тыс. рублей;
2019 год – 5 533,4** тыс. рублей.
2020 год – 5 547,8** тыс. рублей;
2021 год – 7 710,2** тыс. рублей;
2022 год – 6 629,9** тыс. рублей.

Реализация мероприятий Программы является расходным обязательством городского округа – города Барнаула Алтайского края в части финансирования за счет средств бюджета города.

Объемы финансирования Программы подлежат ежегодному уточнению в соответствии с решением о бюджете города на очередной финансовый год и на плановый период.

* Объем средств федерального и краевого бюджетов указан в соответствии с государственной программой Алтайского края «Формирование современной городской среды» на 2018-2022 годы, утвержденной постановлением Правительства Алтайского края от 31.08.2017 №326. При доведении бюджетных ассигнований федерального и краевого бюджетов, при согласии собственников помещений в многоквартирных домах на софинансирование благоустроительных работ из дополнительного перечня объема финансирования подлежат уточнению.

** Средства заинтересованных лиц на выполнение дополнительного перечня работ по благоустройству дворовых территорий отражаются в доходах и расходах бюджета города.

Объем финансовых ресурсов, необходимых для реализации Программы, приведен в приложении 5 к Программе.

Финансирование мероприятий Программы по разработке проектно-сметной документации и осуществлению контроля качества работ по благоустройству возможно за счет средств федерального, краевого и городского бюджетов.

5. Анализ рисков реализации Программы и описание мер управления рисками реализации Программы

К основным рискам реализации Программы относятся:

- финансовые риски;
- социальные риски;
- административные риски;
- нормативные правовые риски;
- экономические риски.

Финансовые риски отнесены к наиболее серьезными и связаны с возникновением бюджетного дефицита и недостаточным уровнем бюджетного финансирования, а также неисполнением заинтересованными лицами своих обязательств по софинансированию мероприятий Программы. В целях ограничения рисков подобного рода планируется ежегодная корректировка финансовых показателей программных мероприятий в зависимости от достигнутых результатов, возможна минимизация рисков путем развития механизма государственно-общественного партнерства.

Социальные риски связаны с низкой активностью собственников помещений в многоквартирных домах в реализации мероприятий по благоустройству дворовых территорий, отсутствием массовой культуры соучастия в благоустройстве дворовых территорий. В целях ограничения рисков подобного рода планируется проведение информационной, разъяснительной и пропагандистской работы с привлечением средств массовых коммуникаций.

Административные риски связаны с неэффективным исполнением мероприятий Программы, что может привести к невыполнению её цели и задач. В связи с этим предполагается осуществлять контроль хода выполнения мероприятий и совершенствование механизма текущего управления реализацией Программы, перераспределение организационной и аналитической нагрузки, связанной с реализацией программных мероприятий.

Нормативные правовые риски связаны с изменением федерального и регионального законодательства, вследствие чего может возникнуть необходимость внесения соответствующих изменений в муниципальные правовые акты и Программу.

Экономические риски связаны с заключением муниципальных контрактов с организациями, которые окажутся неспособными исполнить обязательства по контракту.

Наступление указанных рисков повлияет на выполнение мероприятий Программы и может привести к недостижению целевых значений (индикаторов) реализации Программы.

Управление указанными рисками предполагается осуществлять на основе постоянного мониторинга хода реализации Программы и разработки при необходимости предложений по её корректировке, перераспределению объемов финансирования в зависимости от складывающейся ситуации в сфере благоустройства территорий города.

6. Методика оценки эффективности Программы

Оценка эффективности Программы осуществляется в соответствии с Методикой оценки эффективности реализации муниципальных программ, утвержденной постановлением администрации города от 03.04.2014 №635.

7. Механизм реализации Программы

Ответственным исполнителем Программы является КЖКХ.

Участниками Программы являются КДХБТС, УЕЗ, ОТ, АЖР, АИР, АЛР, АОР, АЦР, заинтересованные лица.

Ответственный исполнитель программы:

обеспечивает разработку плана реализации мероприятий Программы, плана реализации индикаторов Программы, их согласование с соисполнителями и утверждение в установленном порядке;

координирует деятельность участников Программы;

организует реализацию Программы, принимает решение о внесении изменений в Программу в соответствии с требованиями, установленными порядком разработки, реализации и оценки эффективности муниципальных программ, и несет ответственность за достижение индикаторов Программы, а также конечных результатов ее реализации;

предоставляет в комитет экономического развития и инвестиционной деятельности администрации города Барнаула сведения, необходимые для проведения мониторинга реализации Программы;

проводит оценку эффективности Программы в соответствии с утвержденной методикой;

рекомендует участникам Программы осуществить разработку отдельных мероприятий Программы;

вносит ежеквартальные отчеты по Программе в модуль «Муниципальные программы» автоматизированной информационной системы «Социально-экономическое развитие города Барнаула (далее – модуль «Муниципальные программы» АИС);

несет ответственность за своевременность и полноту предоставления ежеквартальных отчетов по Программе в модуль «Муниципальные программы» АИС в комитет экономического развития и инвестиционной деятельности администрации города Барнаула.

Участники Программы:

осуществляют реализацию мероприятий Программы, несут ответственность за достижение индикаторов Программы и конечных результатов ее реализации, за

эффективность расходования бюджетных средств, предусмотренных Программой, в рамках своей компетенции;

ежеквартально, до 7 числа месяца, следующего за отчетным, предоставляют ответственному исполнителю информацию, необходимую для разработки плана реализации мероприятий Программы и плана реализации индикаторов Программы;

ежеквартально, до 10 числа месяца, следующего за отчетным, предоставляют ответственному исполнителю информацию, необходимую для проведения оценки эффективности Программы и подготовки ежеквартальных отчетов по Программе в модуле «Муниципальные программы» АИС в соответствии с планом реализации мероприятий Программы и планом реализации индикаторов Программы;

несут ответственность за достоверность информации и своевременное её предоставление ответственному исполнителю с целью разработки плана реализации мероприятий Программы, плана реализации индикаторов Программы, проведения оценки эффективности Программы и подготовки ежеквартальных отчетов по Программе в модуле «Муниципальные программы» АИС.

Мероприятия по благоустройству дворовых территорий многоквартирных домов включают в себя перечень работ по благоустройству дворовой территории исходя из минимального перечня (ремонт дворовых проездов, обеспечение освещения дворовых территорий, установка скамеек и урн) и дополнительного перечня работ по благоустройству (оборудование детских, спортивных, контейнерных площадок, автомобильных парковок, устройство (ремонт) дренажных и (или) водоотводных систем дворовых территорий, озеленение территорий). Данный перечень является исчерпывающим и не может быть расширен. Адресный перечень дворовых территорий, подлежащих благоустройству в 2018-2022 годах, в разрезе районов города, приведен в приложении 1 к Программе.

Собственники помещений в многоквартирных домах осуществляют финансовое участие в реализации мероприятий по благоустройству дворовых территорий в рамках дополнительного перечня работ в размере не менее 40%, но не более 50% от стоимости данных мероприятий.

При установлении необходимости финансового участия собственников помещений в многоквартирных домах в реализации мероприятий по благоустройству дворовых территорий в рамках минимального перечня работ доля участия составляет не более 15% от стоимости данных мероприятий.

Мероприятия по благоустройству дворовых территорий предусматривают привлечение к выполнению работ студенческих строительных отрядов.

Нормативная стоимость работ по благоустройству дворовых территорий приведена в приложении 6 к Программе.

Порядок разработки, обсуждения с заинтересованными лицами и утверждения проектно-сметной документации на благоустройство дворовых и общественных территорий, включенных в Программу, приведен в приложении 7 к Программе.

Порядок аккумулирования и расходования средств заинтересованных лиц, направляемых на выполнение дополнительного перечня работ по благоустройству дворовых территорий, включенных в Программу, приведен в приложении 8 к Программе.

Визуализированный ориентировочный перечень образцов элементов благоустройства, предлагаемых к размещению на дворовой территории многоквартирного дома, приведен в приложении 9 к Программе.

Мероприятия по благоустройству общественных территорий города предусматривают отбор территорий общего пользования с учетом результатов голосования по отбору таких общественных территорий в порядке, установленном постановлением администрации города.

Заинтересованные лица принимают решение о проведении работ в соответствии с требованиями обеспечения доступности для маломобильных групп населения с

учетом необходимости обеспечения физической, пространственной и информационной доступности зданий, сооружений, дворовых и общественных территорий.

Первый заместитель главы администрации города, руководитель аппарата В.Г. Франк

Приложение 1
к муниципальной программе «Формирование современной городской среды города Барнаула» на 2018 - 2022 годы

**АДРЕСНЫЙ ПЕРЕЧЕНЬ
дворовых территорий, подлежащих благоустройству в 2018 - 2022 годах**

п/п	Адрес дворовой территории	Адрес многоквартирного дома
	2	3
2018 год		
Железнодорожный район		
	ул.Шевченко, 82	ул.Шевченко, 82
	ул.Молодежная, 47	ул.Молодежная, 47
	ул.Молодженая, 37	ул.Молодженая, 37
	пр-кт Строителей, 11а	пр-кт Строителей, 11а
	ул.Папанинцев, 114	ул.Папанинцев, 114
	ул.Антоня Петрова, 120	ул.Антоня Петрова, 120
	ул.Крупской, 93	ул.Крупской, 93
	ул.Антоня Петрова, 144	ул.Антоня Петрова, 144
	ул.Профинтерна, 37	ул.Профинтерна, 37
0.	пр-кт Ленина, 151	пр-кт Ленина, 151
1.	пр-кт Ленина, 153	пр-кт Ленина, 153
2.	пр-кт Ленина, 155	пр-кт Ленина, 155
Итого по Железнодорожному району: 12 дворовых территорий, 12 многоквартирных домов		
Индустриальный район		
	ул.Попова, 99	ул.Попова, 99
	ул.Панфиловцев, 24	ул.Панфиловцев, 24
	ул.Панфиловцев, 22	ул.Панфиловцев, 22

	ул.Солнечная Поляна, 37	ул.Солнечная Поляна, 37
	ул.Шумакова, 14	ул.Шумакова, 14
	тракт Павловский, 74	тракт Павловский, 74
	тракт Павловский, 229	тракт Павловский, 229
	ул.Взлетная, 12	ул.Взлетная, 12
	проезд Северный Власихинский, 56	проезд Северный Власихинский, 56
0.	проезд Северный Власихинский, 40	проезд Северный Власихинский, 40
Итого по Индустриальному району: 10 дворовых территорий, 10 многоквартирных домов		
	2	3
Ленинский район		
	ул.Антоня Петрова, 216	ул.Антоня Петрова, 216
	ул.Георгия Исакова, 163а	ул.Георгия Исакова, 163а
	ул.Солнечная Поляна, 25	ул.Солнечная Поляна, 25
	ул.Попова, 16	ул.Попова, 16
	ул.Попова, 72	ул.Попова, 72
	ул.Солнечная Поляна, 7	ул.Солнечная Поляна, 7
	ул.Попова, 46	ул.Попова, 46
	ул.Антоня Петрова, 152	ул.Антоня Петрова, 152
	ул.Георгия Исакова, 201	ул.Георгия Исакова, 201
0.	ул.Антоня Петрова, 262	ул.Антоня Петрова, 262
1.	ул.Попова, 59	ул.Попова, 59
2.	ул.Юрина, 206а	ул.Юрина, 206а
Итого по Ленинскому району: 12 дворовых территорий, 12 многоквартирных домов		
Октябрьский район		
	ул.Глушкова, 13	ул.Глушкова, 13
	ул.Петра Сухова, 70	ул.Петра Сухова, 70
	ул.Глушкова, 27	ул.Глушкова, 27

	ул.Глушкова, 25	ул.Глушкова, 25
	пр-кт Космонавтов, 31	пр-кт Космонавтов, 31
	пр-кт Космонавтов, 29	пр-кт Космонавтов, 29
	ул.Профинтерна, 59	ул.Профинтерна, 59
	ул.Смольная, 48	ул.Смольная, 48
	ул.Смольная, 50а	ул.Смольная, 50а
0.	пр-кт Калинина, 4	пр-кт Калинина, 4
1.	ул.Советская, 9	ул.Советская, 9
2.	ул.Профинтерна, 52	ул.Профинтерна, 52
3.	пр-кт Комсомольский, 81	пр-кт Комсомольский, 81
4.	пр-кт Комсомольский, 83	пр-кт Комсомольский, 83
5.	ул.Союза Республик, 14	ул.Союза Республик, 14
6.	ул.Северо-Западная, 62	ул.Северо-Западная, 62
7.	ул.Германа Титова, 20	ул.Германа Титова, 20
8.	ул.Молодежная, 6	ул.Молодежная, 6
Итого по Октябрьскому району: 18 дворовых территорий, 18 многоквартирных домов		
Центральный район		
	ул.Партизанская, 126	ул.Партизанская, 126
	ул.Партизанская, 130	ул.Партизанская, 130
	ул.Партизанская, 140	ул.Партизанская, 140
	ул.Партизанская, 138	ул.Партизанская, 138
	ул.Партизанская, 136	ул.Партизанская, 136
	тракт Змеиногорский, 108а	тракт Змеиногорский, 108а
	2	3
	ул.Ядринцева, 72	ул.Ядринцева, 72
	пр-кт Ленина, 27	пр-кт Ленина, 27
		пр-кт Ленина, 27а
	ул.Анатолия, 220	ул.Анатолия, 220

.		
0.	пер. Малый Прудской, 40а	пер. Малый Прудской, 40а
1.	ул.Партизанская, 142	ул.Партизанская, 142
2.	ул.Партизанская, 144	ул.Партизанская, 144
3.	ул.Партизанская, 146	ул.Партизанская, 146
Итого по Центральному району: 13 дворовых территорий, 14 многоквартирных домов		
2019 год		
Железнодорожный район		
.	ул.Георгия Исакова, 117	ул.Георгия Исакова, 117
.	ул.Георгия Исакова, 119	ул.Георгия Исакова, 119
.	ул.Северо-Западная, 161	ул.Северо-Западная, 161
.	ул.Георгия Исакова, 115	ул.Георгия Исакова, 115
.	ул.Георгия Исакова, 115а	ул.Георгия Исакова, 115а
.	пр-кт Ленина, 111	пр-кт Ленина, 111
.	пр-кт Ленина, 113	пр-кт Ленина, 113
.	ул.Привокзальная, 49	ул.Привокзальная, 49
.	ул.Профинтерна, 35	ул.Профинтерна, 35
0.	ул.Червонная, 2	ул.Червонная, 2
1.	ул.Деповская, 36	ул.Деповская, 36
2.	ул.Деповская, 34	ул.Деповская, 34
3.	ул.Советской Армии, 50а, к.1	ул.Советской Армии, 50а, к.1
4.	ул.Советской Армии, 50а, к.2	ул.Советской Армии, 50а, к.2
5.	ул. Микронная, 11	ул. Микронная, 11
6.	пр-кт Строителей, 29	пр-кт Строителей, 29
7.	пр-кт Социалистический, 107	пр-кт Социалистический, 107
8.	ул.Северо-Западная, 175	ул.Северо-Западная, 175
9	ул.Молодежная, 50	ул.Молодежная, 50

Итого по Железнодорожному району: 19 дворовых территорий, 19 многоквартирных домов		
Индустриальный район		
.	ул.Энтузиастов, 19	ул.Энтузиастов, 19 ул.Энтузиастов, 25 ул.Энтузиастов, 31
.	тракт Павловский, 267	тракт Павловский, 267
.	проезд Кооперативный 5-й, 10а	проезд Кооперативный 5-й, 10а
.	ул.Попова, 95	ул.Попова, 95
.	ул.Панфиловцев, 16	ул.Панфиловцев, 16
.	ул.Панфиловцев, 18	ул.Панфиловцев, 18
.	ул.Попова, 188	ул.Попова, 188
	2	3
.	ул.Георгиева, 37	ул.Георгиева, 37
.	тракт Павловский, 80	тракт Павловский, 80
0.	тракт Павловский, 233	тракт Павловский, 233
1.	ул.Шумакова, 38	ул.Шумакова, 38 ул.Шумакова, 44
Итого по Индустриальному району: 11 дворовых территорий, 14 многоквартирных домов		
Ленинский район		
.	ул.Юрина, 208	ул.Юрина, 208
.	ул.Попова, 43	ул.Попова, 43
.	ул.Шукшина, 26	ул.Шукшина, 26
.	ул.Георгия Исакова, 266	ул.Георгия Исакова, 266
.	ул.Веры Кащеевой, 15	ул.Веры Кащеевой, 15
.	ул.Антоня Петрова, 176	ул.Антоня Петрова, 176
.	ул.Антоня Петрова, 174	ул.Антоня Петрова, 174
.	ул.Островского, 38	ул.Островского, 38
.	ул.Солнечная Поляна, 21	ул.Солнечная Поляна, 21
Итого по Ленинскому району: 9 дворовых территорий, 9 многоквартирных домов		
Октябрьский район		

.	ул Горно-Алтайская, 19	ул Горно-Алтайская, 19
.	ул Горно-Алтайская, 21	ул Горно-Алтайская, 21
.	пр-кт Космонавтов, 35	пр-кт Космонавтов, 35
.	ул.Октябрят, 44	ул.Октябрят, 44
.	ул.Глушкова, 36	ул.Глушкова, 36
.	ул.80 Гвардейской Дивизии, 36	ул.80 Гвардейской Дивизии, 36
.	ул.Брестская, 6	ул.Брестская, 6
.	ул.Советская, 3	ул.Советская, 3
.	ул.Советская, 28	ул.Советская, 28
0.	пр-кт Ленина, 80	пр-кт Ленина, 80
1.	пр-кт Ленина, 92	пр-кт Ленина, 92
2.	ул Малахова, 5	ул Малахова, 5
3.	ул Малахова, 7	ул Малахова, 7
4.	ул.Тимуровская, 31	ул.Тимуровская, 31
5.	ул.Германа Титова, 17	ул.Германа Титова, 17
6.	ул.Глушкова, 31	ул.Глушкова, 31
7.	ул.Воровского, 115	ул.Воровского, 115
8.	ул.Молодежная, 2а	ул.Молодежная, 2а
9.	б-р 9 Января, 88	б-р 9 Января, 88
0.	ул.Советская, 24	ул.Советская, 24
1.	ул.Советская, 22	ул.Совеская, 22
2.	ул.Союза Республик, 23а	ул.Союза Республик, 23а
3.	ул.Гулькина, 37	ул.Гулькина, 37
	2	3
4.	ул.Гулькина, 37а	ул.Гулькина, 37а
5.	пр-кт Ленина, 64	пр-кт Ленина, 64

6.	ул.Молодежная, 16	ул.Молодежная, 16
Итого по Октябрьскому району: 26 дворовых территорий, 26 многоквартирных домов		
Центральный район		
.	ул.Куйбышева, 1	ул.Куйбышева, 1
.	ул.Партизанская, 132	ул.Партизанская, 132
.	ул.Ядринцева, 84	ул.Ядринцева, 84
.	ул.Ядринцева, 88	ул.Ядринцева, 88
.	ул.Папанинцев, 117	ул.Папанинцев, 117
.	ул.Горького, 45	ул.Горького, 45
.		ул.Интернациональная, 54
.	ул.Чайковского, 12	ул.Чайковского, 12
.	ул.Куйбышева, 2	ул.Куйбышева, 2
.	ул.Куйбышева, 4	ул.Куйбышева, 4
0.	ул.Белинского, 3	ул.Белинского, 3
1.	пр-кт Дзержинского, 21	пр-кт Дзержинского, 21
2.	пр-кт Ленина, 47	пр-кт Ленина, 47
3.	пр-кт Ленина, 49	пр-кт Ленина, 49
4.	ул.Никитина, 59	ул.Никитина, 59
5.	ул.Никитина, 59а	ул.Никитина, 59а
6.	Змеиногорский тракт, 110а	Змеиногорский тракт, 110а
7.	пр-кт Комсомольский, 63	пр-кт Комсомольский, 63
8.	ул.Папанинцев, 123	ул.Папанинцев, 123
Итого по Центральному району: 18 дворовых территорий, 19 многоквартирных домов		
2020 год		
Железнодорожный район		
.	ул.Северо-Западная, 155	ул.Северо-Западная, 155
.	пр-кт Ленина, 95	пр-кт Ленина, 95
.	пр-кт Ленина, 138	пр-кт Ленина, 138

.	ул.Полярная, 30а	ул.Полярная, 30а
.	ул.80 Гвардейской Дивизии, 14а	ул.80 Гвардейской Дивизии, 14а
.	ул.Фурманова, 26а	ул.Фурманова, 26а
.	ул.Северо-Западная, 35	ул.Северо-Западная, 35
.	ул.Молоджная, 68	ул.Молоджная, 68
.	ул.Крупской, 78	ул.Крупской, 78
0.	пр-кт Ленина, 142	пр-кт Ленина, 142
1.	пр-кт Социалистический, 105	пр-кт Социалистический, 105
2.	пр-кт Ленина, 140	пр-кт Ленина, 140
3.	ул.Северо-Западная, 216	ул.Северо-Западная, 216
4.	ул.Северо-Западная, 218	ул.Северо-Западная, 218
	2	3
5.	ул.Солнцева, 7	ул.Солнцева, 7
6.	ул.Георгия Исакова, 146	ул.Георгия Исакова, 146
7.	ул.Георгия Исакова, 146а	ул.Георгия Исакова, 146а
8.	ул.Георгия Исакова, 136	ул.Георгия Исакова, 136
9.	ул.Новоугольная, 24	ул.Новоугольная, 24
0.	пр-кт Ленина, 101	пр-кт Ленина, 101
1.	ул.Антоня Петрова, 124	ул.Антоня Петрова, 124
Итого по Железнодорожному району: 21 дворовая территория, 21 многоквартирный дом		
Индустриальный район		
.	ул.Балтийская, 4	ул.Балтийская, 4 ул.Балтийская, 10
.	тракт Павловский, 225	тракт Павловский, 225
.	ул.Попова, 91	ул.Попова, 91
.	ул.Панфиловцев, 14	ул.Панфиловцев, 14
.	ул. 50 лет СССР, 27а	ул. 50 лет СССР, 27а
.	ул.Энтузиастов, 7	ул.Энтузиастов, 7

.	ул.Энтузиастов, 9	ул.Энтузиастов, 9
.	тракт Павловский, 281	тракт Павловский, 281
.	ул.Сиреневая, 1	ул.Сиреневая, 1
0.	ул.Малахова, 107	ул.Малахова, 107
Итого по Индустриальному району: 10 дворовых территорий, 11 многоквартирных домов		
Ленинский район		
.	ул.Георгия Исакова, 200	ул.Георгия Исакова, 200
.	ул.Шукшина, 15	ул.Шукшина, 15
.	ул.Антон Петрова, 201	ул.Антон Петрова, 201
.	ул.Гущина, 171	ул.Гущина, 171
.	ул.Островского, 31	ул.Островского, 31
.	ул.Островского, 29	ул.Островского, 29
.	ул.Георгия Исакова, 215	ул.Георгия Исакова, 215
.	ул.Малахова, 67	ул.Малахова, 67
.	ул.Солнечная Поляна, 29	ул.Солнечная Поляна, 29
0.	ул.Попова, 64	ул.Попова, 64
1.	ул.Юрина, 257	ул.Юрина, 257
2.	ул.Веры Кащеевой, 19	ул.Веры Кащеевой, 19
3.	ул.Гущина, 165	ул.Гущина, 165
4.	ул.Юрина, 206	ул.Юрина, 206
Итого по Ленинскому району: 14 дворовых территорий, 14 многоквартирных домов		
Октябрьский район		
.	ул.Глушкова, 29	ул.Глушкова, 29
.	ул.Малахова, 11	ул.Малахова, 11
.	2	3
.	ул.Тимуровская, 25	ул.Тимуровская, 25
.	ул.Молодежная, 2	ул.Молодежная, 2

.	ул.Чеглецова, 74	ул.Чеглецова, 74
.	ул.Профинтерна, 50	ул.Профинтерна, 50
.	ул.Кулагина, 4	ул.Кулагина, 4
.	ул.Кулагина, 17	ул.Кулагина, 17
.	ул.Цеховая, 60	ул.Цеховая, 60
0.	ул.Цеховая, 62	ул.Цеховая, 62
1.	ул.Сизова, 45	ул.Сизова, 45
2.	пр-кт Комсомольский, 136	пр-кт Комсомольский, 136
3.	пр-кт Калинина, 12	пр-кт Калинина, 12
4.	пр-кт Калинина, 10	пр-кт Калинина, 10
5.	пр-кт Ленина, 159	пр-кт Ленина, 159
6.	пр-кт Ленина, 169	пр-кт Ленина, 169
7.	пр-кт Комсомольский, 77	пр-кт Комсомольский, 77
8.	ул.Брестская, 5	ул.Брестская, 5
9.	ул 80 Гвардейской Дивизии, 24	ул 80 Гвардейской Дивизии, 24
0.	ул.Горно-Алтайская, 16	ул.Горно-Алтайская, 16
1.	ул. 1 Мая, 6	ул. 1 Мая, 6
2.	ул. 1 Мая, 8	ул. 1 Мая, 8
Итого по Октябрьскому району: 22 дворовые территории, 22 многоквартирных дома		
Центральный район		
.	ул.Чайковского, 6	ул.Чайковского, 6
.	пр-кт Дзержинского, 25а	пр-кт Дзержинского, 25а
.	ул.Горького, 62	ул.Горького, 62
.	ул.Горького, 66	ул.Горького, 66
.	ул.Горького, 61	ул.Горького, 61
.	ул.Горького, 65	ул.Горького, 65

.		
.	ул.Горького, 68	ул.Горького, 68
.	ул.Лермонтова, 17а	ул.Лермонтова, 17а
.	ул.Лермонтова, 17б	ул.Лермонтова, 17б
0.	пр-кт Социалистический, 76а	пр-кт Социалистический, 76а, пр-кт Социалистический, 76б
1.	пр-кт Красноармейский, 67	пр-кт Красноармейский, 67
2.	тракт Змеиногорский, 120/5	тракт Змеиногорский, 120/5
3.	ул.Белинского, 11	ул.Белинского, 11
4.	тракт Змеиногорский, 120/7	тракт Змеиногорский, 120/7
5.	тракт Змеиногорский, 120/8	тракт Змеиногорский, 120/8
6.	ул.Мусоргского, 9	ул.Мусоргского, 9
7.	ул.Мусоргского, 11	ул.Мусоргского, 11
8.	ул.Мусоргского, 13	ул.Мусоргского, 13
9.	пр-кт Дзержинского, 31	пр-кт Дзержинского, 31
	2	3
0.	пр-кт Ленина, 43а	пр-кт Ленина, 43а
1.	ул.Кирова, 49а	ул.Кирова, 49а
2.	ул.Мусоргского, 14	ул.Мусоргского, 14
3.	ул.Герцена, 6	ул.Герцена, 6
4.	ул.Некрасова, 12	ул.Некрасова, 12
5.	ул.Чкалова, 34	ул.Чкалова, 34
6.	ул.Герцена, 8а	ул.Герцена, 8а
Итого по Центральному району: 26 дворовых территорий, 27 многоквартирных домов		
2021 год		
Железнодорожный район		
.	пр-кт Ленина, 69	пр-кт Ленина, 69
.	пр-кт Красноармейский, 104	пр-кт Красноармейский, 104
.	ул.Свердлова, 82	ул.Свердлова, 82

.	ул.Северо-Западная, 214	ул.Северо-Западная, 214
.	ул.Юрина, 118	ул.Юрина, 118
.	ул 80 Гвардейской Дивизии, 10	ул 80 Гвардейской Дивизии, 10
.	ул 80 Гвардейской Дивизии, 12	ул 80 Гвардейской Дивизии, 12
.	ул.Северо-Западная, 222	ул.Северо-Западная, 222
.	ул.Геorgia Исакова, 127	ул.Геorgia Исакова, 127
0.	ул.Молодежная, 40	ул.Молодежная, 40
1.	ул.Молодежная, 42	ул.Молодежная, 42
2.	ул.Геorgia Исакова, 129	ул.Геorgia Исакова, 129
3.	ул.Антонa Петрова, 110	ул.Антонa Петрова, 110
4.	ул.Антонa Петрова, 110a	ул.Антонa Петрова, 110a
5.	ул 80 Гвардейской Дивизии, 10a	ул 80 Гвардейской Дивизии, 10a
Итого по Железнодорожному району: 15 дворовых территорий, 15 многоквартирных домов		
Индустриальный район		
.	ул.Попова, 79	ул.Попова, 79
.	ул.Попова, 114	ул.Попова, 114
.	ул.Энтузиастов, 28	ул.Энтузиастов, 28
.	ул.Антонa Петрова, 223	ул.Антонa Петрова, 223
.	ул.Сухэ-Батора, 33	ул.Сухэ-Батора, 33
.	ул.50 лет СССР, 16	ул.50 лет СССР, 16
.	тракт Павловский, 120	тракт Павловский, 120
.	ул.Геorgиева, 3	ул.Геorgиева, 3
.	ул.Сиреневая, 3	ул.Сиреневая, 3
0.	ул.Сухэ-Батора, 9	ул.Сухэ-Батора, 9
Итого по Индустриальному району: 10 дворовых территорий, 10 многоквартирных домов		
Ленинский район		

.	ул.Георгия Исакова, 212	ул.Георгия Исакова, 212
	2	3
.	ул.Малахова, 66	ул.Малахова, 66
.	ул.Малахова, 55	ул.Малахова, 55
.	ул.Гущина, 183	ул.Гущина, 183
.	ул.Юрина, 234	ул.Юрина, 234
.	ул.Георгия Исакова, 270	ул.Георгия Исакова, 270
.	ул.Кавалерийская, 13	ул.Кавалерийская, 13
.	ул.Гущина, 185	ул.Гущина, 185
.	ул.Антоня Петрова, 217	ул.Антоня Петрова, 217
0.	ул.Юрина, 202	ул.Юрина, 202
1.	ул.Юрина, 246	ул.Юрина, 246
2.	ул.Георгия Исакова, 168	ул.Георгия Исакова, 168
3.	ул.Георгия Исакова, 170	ул.Георгия Исакова, 170
4.	ул.Островского, 46	ул.Островского, 46
5.	ул.Георгия Исакова, 236	ул.Георгия Исакова, 236
6.	ул.Веры Кацревой, 7	ул.Веры Кацревой, 7
7.	ул.Монтажников, 3	ул.Монтажников, 3
8.	ул.Георгия Исакова, 216	ул.Георгия Исакова, 216
9.	ул.Антоня Петрова, 256	ул.Антоня Петрова, 256
0.	ул.Георгия Исакова, 256	ул.Георгия Исакова, 256
1.	ул.Георгия Исакова, 218	ул.Георгия Исакова, 218
Итого по Ленинскому району: 21 дворовая территория, 21 многоквартирный дом		
Октябрьский район		
.	ул.Сизова,26	ул.Сизова,26
.	пр-кт Ленина, 96	пр-кт Ленина, 96
.	пр-кт Ленина, 98	пр-кт Ленина, 98

.		
.	пр-кт Ленина, 100	пр-кт Ленина, 100
.	пр-кт Ленина, 102	пр-кт Ленина, 102
.	ул.Советская, 6, кор.1	ул.Советская, 6, кор.1
.	ул.Советская, 6, кор.2	ул.Советская, 6, кор.2
.	ул.Молодежная, 4а	ул.Молодежная, 4а
.	ул.Ким, 33	ул.Ким, 33
0.	ул.Глушкова, 42	ул.Глушкова, 42
1.	ул.Глушкова, 44	ул.Глушкова, 44
2.	ул.Эмилии Алексеевой, 5, кор.2	ул.Эмилии Алексеевой, 5, кор.2
3.	ул.Чудненко, 81	ул.Чудненко, 81
4.	ул.Чеглецова, 17	ул.Чеглецова, 17
5.	ул.Советская, 12	ул.Советская, 12
6.	ул.9 Мая,7а	ул.9 Мая,7а
7.	ул.Сизова, 18	ул.Сизова, 18
8.	ул.Западная 1-я, 12	ул.Западная 1-я, 12
9.	ул.Чудненко, 11	ул.Чудненко, 11
0.	ул.Чудненко, 13	ул.Чудненко, 13
	2	3
1.	ул.Чудненко, 15	ул.Чудненко, 15
Итого по Октябрьскому району: 21 дворовая территория, 21 многоквартирный дом		
Центральный район		
.	пр-кт Социалистический, 59	пр-кт Социалистический, 59
.	ул.Чайковского, 10	ул.Чайковского, 10
.	ул.Дзержинского, 37	ул.Дзержинского, 37
.	ул.Чайковского, 19	ул.Чайковского, 19
.	ул.Белинского, 17	ул.Белинского, 17

.	ул.Мусоргского, 24	ул.Мусоргского, 24
.	ул.Мусоргского, 7	ул.Мусоргского, 7
.	ул.Мусоргского, 3	ул.Мусоргского, 3
.	ул.Мусоргского, 21	ул.Мусоргского, 21
0.	ул.Ляпидевского, 1, кор.1	ул.Ляпидевского, 1, кор.1
1.	тракт Змеиногорский, 120, кор.10	тракт Змеиногорский, 120, кор.10
2.	ул.Дзержинского, 33	ул.Дзержинского, 33
3.	ул.Дзержинского, 7	ул.Дзержинского, 7
Итого по Центральному району: 13 дворовых территорий, 13 многоквартирных домов		
2022 год		
Железнодорожный район		
.	ул.Северо-Западная 2-я, 55	ул.Северо-Западная 2-я, 55
.	ул.Солнцева, 13	ул.Солнцева, 13
.	ул.Солнцева, 15	ул.Солнцева, 15
.	пр-кт Ленина, 144	пр-кт Ленина, 144
.	ул.Папанинцев, 132	ул.Папанинцев, 132
.	ул.Молодежная, 64	ул.Молодежная, 64
.	пр-кт Красноармейский, 103	пр-кт Красноармейский, 103
.	ул.Молодежная, 68а	ул.Молодежная, 68а
.	ул.Молодежная, 54	ул.Молодежная, 54
0.	ул.Телефонная, 34а	ул.Телефонная, 34а
1.	ул.Телефонная, 54	ул.Телефонная, 54
Итого по Железнодорожному району: 11 дворовых территорий, 11 многоквартирных домов		
Индустриальный район		
.	ул.Сухэ-Батора, 5	ул.Сухэ-Батора, 5
.	ул.Шумакова, 24	ул.Шумакова, 24
.	ул.Взлетная, 14	ул.Взлетная, 14

.	ул.Попова, 87	ул.Попова, 87
.	ул.Энтузиастов, 5	ул.Энтузиастов, 5
.	ул.50 лет СССР, 22	ул.50 лет СССР, 22
.	ул.Попова, 186	ул.Попова, 186
.	ул.Балтийская, 50	ул.Балтийская, 50
.	2	3
.	ул.Балтийская, 69	ул.Балтийская, 69
0.	ул.Балтийская, 73	ул.Балтийская, 73
1.	ул.Власихинская, 150г	ул.Власихинская, 150г
2.	ул.Лазурная, 38	ул.Лазурная, 38
		ул.Лазурная, 44
Итого по Индустриальному району: 12 дворовых территорий, 13 многоквартирных домов		
Ленинский район		
.	ул.Георгия Исакова, 172	ул.Георгия Исакова, 172
.	ул.Георгия Исакова, 174	ул.Георгия Исакова, 174
.	ул.Шукшина, 32	ул.Шукшина, 32
.	ул.Георгия Исакова, 171	ул.Георгия Исакова, 171
.	ул.Шукшина, 10	ул.Шукшина, 10
.	ул.Попова, 55	ул.Попова, 55
.	ул.Георгия Исакова, 232	ул.Георгия Исакова, 232
.	ул.Горская, 1	ул.Горская, 1
.	ул.Веры Кашревой, 16	ул.Веры Кашревой, 16
0.	ул.Веры Кашревой, 4	ул.Веры Кашревой, 4
1.	ул.Островского, 62	ул.Островского, 62
2.	ул.Георгия Исакова, 203	ул.Георгия Исакова, 203
3.	ул.Шукшина, 36	ул.Шукшина, 36
4.	ул.Георгия Исакова, 210	ул.Георгия Исакова, 210

Итого по Ленинскому району: 14 дворовых территорий, 14 многоквартирных домов		
Октябрьский район		
.	ул.Пионеров, 7	ул.Пионеров, 7
.	ул.Гулькина, 39	ул.Гулькина, 39
.	ул.Союза Республик, 21	ул.Союза Республик, 21
.	ул.Союза Республик, 17	ул.Союза Республик, 17
.	пр-кт Комсомольский, 110	пр-кт Комсомольский, 110
.	пр-кт Комсомольский, 103	пр-кт Комсомольский, 103
.	пр-кт Комсомольский, 75	пр-кт Комсомольский, 75
.	пр-кт Калинина, 56	пр-кт Калинина, 56
.	пр-кт Калинина, 18	пр-кт Калинина, 18
0.	ул.80 Гвардейской Дивизии, 64	ул.80 Гвардейской Дивизии, 64
1.	ул.Тимуровская, 68	ул.Тимуровская, 68
2.	ул.Тимуровская, 70	ул.Тимуровская, 70
3.	ул.Германа Титова, 16	ул.Германа Титова, 16
4.	ул.Малахова, 29	ул.Малахова, 29
5.	ул.Северо-Западная, 48	ул.Северо-Западная, 48
6.	ул.9 Мая, 6	ул.9 Мая, 6
7.	ул.Кулагина, 46	ул.Кулагина, 46
8.	б-р 9 Января, 92	б-р 9 Января, 92
	2	3
9.	ул.Цаплина, 106	ул.Цаплина, 106
0.	ул.Кулагина, 26	ул.Кулагина, 26
Итого по Октябрьскому району: 20 дворовых территорий, 20 многоквартирных домов		
Центральный район		
.	ул.Чайковского, 43	ул.Чайковского, 43
.	тракт Змеиногорский, 120, кор.9	тракт Змеиногорский, 120, кор.9

.	ул.Анатолия, 89	ул.Анатолия, 89
.	ул.Интернациональная, 48	ул.Интернациональная, 48
.	ул.Песчаная, 47	ул.Песчаная, 47
.		ул.Некрасова, 43
.	ул.Димитрова, 67	ул.Димитрова, 67
.	ул.Никитина, 59	ул.Никитина, 59
.	ул.Никитина, 59а	ул.Никитина, 59а
.	пр-кт Ленина, 43	пр-кт Ленина, 43
0.	ул.Димитрова, 83	ул.Димитрова, 83
1.	ул.Кирова, 75	ул.Кирова, 75
2.	ул.Песчаная, 80	ул.Песчаная, 80
3.	ул.Пролетарская, 59	ул.Пролетарская, 59
4.	ул.Белинского, 9	ул.Белинского, 9
5.	ул.Герцена, 8	ул.Герцена, 8
6.	пр-кт Дзержинского, 11	пр-кт Дзержинского, 11
7.	пр-кт Дзержинского, 25	пр-кт Дзержинского, 25
8.	ул.Интернациональная, 46	ул.Интернациональная, 46
9.	ул.Куйбышева, 9	ул.Куйбышева, 9
0.	ул.Партизанская, 201	ул.Партизанская, 201
1.	ул.Чкалова, 70	ул.Чкалова, 70
Итого по Центральному району: 21 дворовая территория, 22 многоквартирных дома		
Итого по городу: 399 дворовых территорий, 408 многоквартирных домов		

Приложение 2

к муниципальной программе «Формирование современной городской среды города Барнаула» на 2018 – 2022 годы

ПЕРЕЧЕНЬ

территорий, находящихся в ведении юридических лиц и индивидуальных предпринимателей, подлежащих благоустройству в 2018 - 2022 годах

№ п/п	Адрес территории
2018 год	
1.	Земельный участок с расположенным на нем многоквартирным жилым домом с объектами общественного назначения по ул.Льва Толстого,12
Итого в 2018 году: 1 объект	

Приложение 3
к муниципальной программе «Формирование современной
городской среды города Барнаула» на 2018 – 2022 годы

СВЕДЕНИЯ
об индикаторах Программы и их значениях

№ п/п	Наименование индикатора (показателя)	Ед. изм.	Значение по годам						
			2016 год (факт)	2017 год (факт)	Годы реализации Программы				
					2018 год	2019 год	2020 год	2021 год	2022 год
1	2	3	4	5	6	7	8	9	10
1	Количество благоустроенных дворовых территорий	шт.	1511	1617	1682	1765	1858	1938	2016
2	Доля благоустроенных дворовых территории от общего числа дворовых территорий города, которые признаны нуждающимися в благоустройстве	%	75,0	80,2	83,4	87,6	92,2	96,1	100
3	Площадь общественных территорий города, благоустроенных в рамках приоритетного проекта «Формирование комфортной городской среды»	тыс. кв. м	-	167,6	411,3	811,2	1130,4	1459,2	2112,2
4	Доля общественных территорий города, благоустроенных в рамках приоритетного проекта «Формирование комфортной городской среды», от общего числа общественных территорий города, которые признаны	%	-	3,8	11,4	26,6	40,5	54,4	73,4

	на-селения города, повышение качества и комфорта городской среды		АЦР, заинтересованные лица							бюджет
				7800,0	8000,0	8000,0	8000,0*	8000,0*	39 800,0*	местный бюджет
				4 270,6	5 533,4*	5 547,8*	7 710,2*	6 629,9*	29 691,9*	внебюджетные источники
2	Задача 1. Повышение уровня благоустройства дво-ровых территорий города	2018 - 2022	КЖКХ, АЖР, АИР, АЛР, АОР, АЦР, заинтересованные лица	116 079,4	117 567,2*	117 581,6*	119 744,0*	118 663,7*	589 635,9*	всего в том числе
				100 471,4	100 471,4	100 471,4	100 471,4*	100 471,4*	502 357,0*	федеральный бюджет
				7 562,4	7 562,4	7 562,4	7 562,4*	7 562,4*	37 812,0*	краевой бюджет
				3 900,0	4000,0	4000,0	4000,0*	4000,0*	19 900,0*	местный бюджет
				4 145,6	5 533,4*	5 547,8*	7 710,2*	6 629,9*	29 566,9*	внебюджетные источники
3	Мероприятие 1.1. Благоустройств о дворовых терри-торий многоквартирных домов	2018 - 2022	КЖКХ, АЖР, АИР, АЛР, АОР, АЦР, заинтересованные лица	116 079,4	117 567,2*	117 581,6*	119 744,0*	118 663,7*	589 635,9*	всего в том числе
				100 471,4	100 471,4	100 471,4	100 471,4*	100 471,4*	502 357,0*	федеральный бюджет
				7 562,4	7 562,4	7 562,4	7 562,4*	7 562,4*	37 812,0*	краевой бюджет
				3 900,0	4000,0	4000,0	4000,0*	4000,0*	19 900,0*	местный бюджет
				4 145,6	5 533,4*	5 547,8*	7 710,2*	6 629,9*	29 566,9*	внебюджетные источники
4	Задача 2. Повышение уров-ня благоустрой-ства	2018 - 2022	КДХБТС, УЕЗ	111 933,7	112 033,7	112 033,7	112 033,7*	112 033,7*	560 068,5*	всего в том числе
				100 471,4	100 471,4	100 471,4	100 471,4*	100 471,4*	502 357,0*	федеральный бюджет

	общественных территорий города			7 562,3	7 562,3	7 562,3	7 562,3*	7 562,3*	37 811,5*	краевой бюджет
				3 900,0	4000,0	4000,0	4000,0*	4000,0*	19 900,0*	местный бюджет
				0,0	0,0	0,0	0,0	0,0	0,0	внебюджетные источники
5	Мероприятие 2.1. Благоустройство общественных территорий города	2018 - 2022	КДХБТС, УЕЗ	111 933,7	112 033,7	112 033,7	112 033,7*	112 033,7*	560 068,5*	всего в том числе
				100 471,4	100 471,4	100 471,4	100 471,4*	100 471,4*	502 357,0*	федеральный бюджет
				7 562,3	7 562,3	7 562,3	7 562,3*	7 562,3*	37 811,5*	краевой бюджет
				3 900,0	4000,0	4000,0	4000,0*	4000,0*	19 900,0*	местный бюджет
				0,0	0,0	0,0	0,0	0,0	0,0	внебюджетные источники
6	Задача 3. Повышение уровня благоустройства территорий города, находящихся в ведении юридических лиц и индивидуальных предпринимателей	2018 - 2022	ОТ, заинтересованные лица	125,0	0,0	0,0	0,0	0,0	125,0	всего в том числе
				0,0	0,0	0,0	0,0	0,0	0,0	федеральный бюджет
				0,0	0,0	0,0	0,0	0,0	0,0	краевой бюджет
				0,0	0,0	0,0	0,0	0,0	0,0	местный бюджет
				125,0	0,0	0,0	0,0	0,0	125,0	внебюджетные источники
7	Мероприятие 3.1.	2018 -	ОТ, заинтересованные лица	125,0	0,0	0,0	0,0	0,0	125,0	всего в том числе

Благоустройств о территориях города, находящихся в ведении юридических лиц и индивидуальны х предпринимате лей	2022	- ванные лица	0,0	0,0	0,0	0,0	0,0	0,0	федеральный бюджет
			0,0	0,0	0,0	0,0	0,0	0,0	краевой бюджет
			0,0	0,0	0,0	0,0	0,0	0,0	местный бюджет
			125,0	0,0	0,0	0,0	0,0	125,0	внебюджетные источники

*- при доведении бюджетных ассигнований федерального и краевого бюджетов, при согласии собственников помещений в многоквартирных домах на софинансирование благоустроительных работ из дополнительного перечня объемы финансирования подлежат уточнению.

Приложение 5

к муниципальной программе «Формирование современной городской среды города Барнаула» на 2018 – 2022 годы

ОБЪЕМ финансовых ресурсов, необходимых для реализации Программы

	Сумма расходов, тыс. рублей					
	2018 год	2019 год	2020 год	2021 год	2022 год	Всего:
1	2	3	4	5	6	7
Всего финансовых затрат, в том числе:	228 138,1	229 600,9*	229 615,3*	231 777,7*	230 697,4*	1 149 829,4 *
из городского бюджета	7 800,0	8 000,0	8 000,0	8 000,0*	8 000,0*	39 800,0*
из краевого бюджета	15 124,7	15 124,7	15 124,7	15 124,7*	15 124,7*	75 623,5*
из федерального бюджета	200 942,8	200 942,8	200 942,8	200 942,8*	200 942,8*	1 004 714,0 *
из внебюджетных источников	4 270,6	5 533,4*	5 547,8*	7 710,2*	6 629,9*	29 691,9*
Капитальные вложения, в том числе:	0,0	0,0	0,0	0,0	0,0	0,0

из городского бюджета	0,0	0,0	0,0	0,0	0,0	0,0
из краевого бюджета	0,0	0,0	0,0	0,0	0,0	0,0
из федерального бюджета	0,0	0,0	0,0	0,0	0,0	0,0
из внебюджетных источников	0,0	0,0	0,0	0,0	0,0	0,0
1	2	3	4	5	6	7
Прочие расходы, в том числе:	228 138,1	229 600,9*	229 615,3*	231 777,7*	230 697,4*	1 149 829,4 *
из городского бюджета	7 800,0	8 000,0	8 000,0	8 000,0*	8 000,0*	39 800,0*
из краевого бюджета	15 124,7	15 124,7	15 124,7	15 124,7*	15 124,7*	75 623,5*
из федерального бюджета	200 942,8	200 942,8	200 942,8	200 942,8*	200 942,8*	1 004 714,0 *
из внебюджетных источников	4 270,6	5 533,4*	5 547,8*	7 710,2*	6 629,9*	29 691,9*

*- объем средств федерального и краевого бюджета указан в соответствии с государственной программой Алтайского края «Формирование современной городской среды» на 2018-2022 годы, утвержденной постановлением Правительства Алтайского края от 31.08.2017 №326. При доведении бюджетных ассигнований федерального и краевого бюджетов, при согласии собственников помещений в многоквартирных домах на софинансирование благоустроительных работ из дополнительного перечня объемы финансирования подлежат уточнению

Приложение 6
к муниципальной программе «Формирование
современной городской среды города Барнаула» на 2018–2022 годы

**НОРМАТИВНАЯ СТОИМОСТЬ
работ по благоустройству дворовых территорий**

№ п/п	Наименование работ	Ед.изм.	Единичная расценка, руб.
1	2	3	4
Минимальный перечень работ			
1	Ремонт дворовых подъездов:		
1.1	Строительство внутриквартального, дворового проезда с асфальтобетонным покрытием	1 кв. м	1259,0
1.2	Ремонт внутриквартального, дворового проезда с асфальтобетонным покрытием	1 кв. м	1039,0
1.3	Строительство тротуара (пешеходной дорожки) с асфальтобетонным покрытием	1 кв. м	1370,0
1.4	Ремонт тротуара (пешеходной дорожки) с асфальтобетонным покрытием	1 кв. м	1258,0
1.5	Устройство тротуарной плитки	1 кв. м	1146,0
1.6	Разборка бордюрного камня	1 пог. м	496
1.7	Установка бордюрного камня	1 пог. м	1044
1.8	Установка поребрика	1 пог. м	841
1.9	Поднятие горловины колодца	1 шт.	3922
1.9.1	Стоимость люка	1 шт.	8853
2	Освещение дворовых территорий		
2.1	Наружное освещение (над подъездом)	1 пог. м	245
2.2	Установка светильников	1 шт.	2 941
2.3	Монтаж шкафа управления	1 шт.	8 871
3	Установка скамеек (включая стоимость скамеек)	1 шт.	от 6 605 до 12 750
4	Установка урн (включая стоимость урн)	1 шт.	5 290
Дополнительный перечень работ			
1	Оборудование детских и (или) спортивных площадок		
1.1	Устройство детской площадки (горки, качели, песочный дворик, спортивные тренажеры и т.п.)	1 кв. м площади	от 725 до 2278
1.2	Отсыпка площадки песком (толщиной 20 см)	1 кв. м	208
2	Озеленение		
2.1	Посадка зеленых насаждений (деревьев/кустарников)	1 шт.	8778/1363
2.2	Посев газона	1 кв. м	292
2.3	Создание цветника	1 кв. м	1969

3	Оборудование контейнерных площадок		
3.1	Асфальтобетонное покрытие контейнерной площадки	1 кв. м	1317
3.2	Устройство ограждения контейнерной площадки (из профнастила)	1 пог. м	3 035
3.3	Установка евроконтейнера	1 шт.	16 565
4	Устройство ливневой канализации из труб диаметром 315-500 мм с устройством железобетонных колодцев	1 пог. м	8 244
5	Устройство парковки		
5.1	Устройство асфальтобетонного покрытия парковки	1 кв. м	1 259
5.2	Установка бордюрного камня	1 пог. м	1 044
6	Устройство ограждения	1 пог. м	1 230

Приложение 7

к муниципальной программе «Формирование современной городской среды города Барнаула» на 2018–2022 годы

ПОРЯДОК

разработки, обсуждения с заинтересованными лицами и утверждения проектно-сметной документации на благоустройство дворовых и общественных территорий, включенных в Программу

1. Порядок разработки, обсуждения с заинтересованными лицами и утверждения проектно-сметной документации на благоустройство дворовых и общественных территорий (далее – Порядок) разработан в соответствии с постановлениями Правительства Российской Федерации от 10.02.2017 №169 «Об утверждении Правил предоставления и распределения субсидий из федерального бюджета бюджетам субъектов Российской Федерации на поддержку государственных программ субъектов Российской Федерации и муниципальных программ формирования современной городской среды», Правительства Алтайского края от 31.08.2017 №326 «Об утверждении государственной программы Алтайского края «Формирование современной городской среды» на 2018 – 2022 годы.

2. Порядок устанавливает процедуру разработки, обсуждения с заинтересованными лицами и утверждения проектно-сметной документации на благоустройство дворовых и общественных территорий, включенных в Программу.

3. В Порядке применяются следующие понятия:

дворовые территории многоквартирных домов - совокупность территорий, прилегающих к многоквартирным домам, с расположенными на них объектами, предназначенными для обслуживания и эксплуатации таких домов, и элементами благоустройства этих территорий, в том числе парковками (парковочными местами), тротуарами и автомобильными дорогами, включая автомобильные дороги, образующие проезды к территориям, прилегающим к многоквартирным домам;

заинтересованные лица - собственники помещений в многоквартирных домах, жилых домов, объектов недвижимого имущества и земельных участков, предоставленных для их размещения, чьи территории включены в Программу;

общественные территории - территории города соответствующего функционального назначения (пешеходные зоны, площади, набережные, парки, скверы, парки, бульвары и иные территории);

проектно-сметная документация (далее – ПСД) - материалы в текстовой форме и в виде чертежей (схем), которые определяют архитектурные, функционально-технологические, конструктивные и инженерно-технические решения для выполнения работ по благоустройству дворовых и общественных территорий.

4. ПСД разрабатывается в отношении дворовых и общественных территорий, включенных в Программу.

5. Разработку ПСД по благоустройству дворовых территорий обеспечивает КЖКХ, по благоустройству общественных территорий - КДХБТС, (далее по тексту КЖКХ и КДХБТС - уполномоченные органы).

6. ПСД включает в себя:

проект благоустройства, состоящий из генерального плана благоустройства и озеленения территории (отражает размещение элементов благоустройства, в том числе малых архитектурных форм, используемые материалы, колористическое решение, план размещения древесно-кустарниковых насаждений) с привязкой к существующим на местности зданиям, конструкциям и указанием всех необходимых для проведения работ размеров;

проект организации рельефа, состоящий из плана, отражающего характерные элементы и основные высотные характеристики рельефа, направление уклонов, элементы организации поверхностного стока (лотки, канавы, колодцы и т.д.).

7. Разработка ПСД включает следующие стадии:

7.1. Изготовление ПСД в течение шести месяцев с момента принятия Программы;

7.2. Направление уполномоченным органом ПСД по благоустройству дворовых территорий в адрес заинтересованных лиц в течение 15 рабочих дней с момента изготовления ПСД;

7.3. Согласование ПСД по благоустройству дворовых территорий с представителем заинтересованных лиц в течение трех рабочих дней с момента его получения;

7.4. Предоставление в уполномоченный орган представителем заинтересованных лиц согласованную ПСД по благоустройству дворовых территорий или мотивированные замечания;

В случае неурегулирования замечаний уполномоченный орган передает ПСД по благоустройству дворовых территорий с замечаниями представителя заинтересованных лиц в Общественную комиссию по реализации Программы, утвержденную постановлением администрации города от 12.12.2017 №2459 «О муниципальной программе «Формирование современной городской среды» на 2018 – 2022 годы», (далее – Комиссия) для проведения обсуждения с участием представителя заинтересованных лиц и принятия решения по ПСД;

7.5. Утверждение ПСД Комиссией в течение 10 дней с момента предоставления уполномоченным органам.

Решение Комиссии в течение трех рабочих дней со дня заседания оформляется секретарем Комиссии в виде протокола, который в течение пяти рабочих дней с момента его оформления подписывают члены Комиссии, принявшие участие в заседании.

Решение Комиссии размещается не позднее трех рабочих дней со дня подписания на официальном Интернет-сайте города Барнаула.

Приложение 8

к муниципальной программе «Формирование современной городской среды города Барнаула» на 2018-2022 годы

ПОРЯДОК

**аккумуляции и расходования средств заинтересованных лиц,
направляемых на выполнение дополнительного перечня работ по
благоустройству дворовых территорий, включенных в Программу**

1. Порядок аккумуляции и расходования средств заинтересованных лиц, направляемых на выполнение дополнительного перечня работ по благоустройству дворовых территорий, включенных в Программу, (далее – Порядок) разработан в соответствии с постановлениями Правительства Российской Федерации от 10.02.2017 № 169 «Об утверждении Правил предоставления и распределения субсидий из федерального бюджета бюджетам субъектов Российской Федерации на поддержку государственных программ субъектов Российской Федерации муниципальных программ формирования современной городской среды».

2. Порядок регламентирует процедуру аккумуляции средств заинтересованных лиц, направляемых на выполнение работ по благоустройству дворовых территорий из дополнительного перечня и механизм контроля за их расходованием.

3. В Порядке используются следующие понятия:

заинтересованные лица - собственники помещений в многоквартирных домах, собственники иных зданий и сооружений, расположенных в границах дворовых территорий, подлежащих благоустройству;

лица, управляющие многоквартирными домами, - управляющие организации, товарищества собственников жилья либо жилищные кооперативы или иные специализированные потребительские кооперативы, уполномоченные общим собранием собственники помещений в случае непосредственного управления.

4. Аккумуляция средств осуществляется в целях обеспечения выполнения работ по благоустройству дворовых территорий из дополнительного перечня работ и производится на лицевой счет администратора дохода бюджета города – комитет жилищно-коммунального хозяйства города Барнаула (далее – КЖКХ), открытый в Управлении Федерального казначейства по Алтайскому краю.

5. Доля финансового участия заинтересованных лиц в реализации мероприятий по благоустройству дворовых территорий из дополнительного перечня работ определяется решением общего собрания собственников помещений в многоквартирных домах.

6. Софинансирование мероприятий по благоустройству дворовой территории заинтересованных лиц осуществляется на основании соглашения, заключенного КЖКХ с лицами, управляющими многоквартирными домами, в котором определяется размер, сроки перечисления, порядок расходования средств заинтересованных лиц, права, обязанности и ответственность сторон соглашения, иные условия.

7. Объем денежных средств заинтересованных лиц, направляемых на выполнение дополнительного перечня работ по благоустройству дворовых территорий, определяется решением общего собрания собственников помещений в многоквартирных домах и локальными сметами.

8. Лица, управляющие многоквартирными домами, обеспечивают перечисление денежных средств на счет КЖКХ, открытый в Управлении Федерального казначейства по Алтайскому краю, в течение 10 дней с момента подписания соглашения.

Ответственность за неисполнение указанного обязательства определяется соглашением.

В случае, если денежные средства не будут перечислены в полном объеме в указанный срок, объект исключается из Программы.

9. КЖКХ обеспечивает учет денежных средств, поступивших от лиц, управляющих многоквартирными домами, в разрезе многоквартирных домов, дворовые территории которых подлежат благоустройству.

10. КЖКХ обеспечивает ежемесячное опубликование на официальном Интернет-сайте города Барнаула данных о денежных средствах, поступивших от лиц, управляющих многоквартирными домами, в разрезе многоквартирных домов, дворовые территории которых подлежат благоустройству.

11. КЖКХ обеспечивает ежемесячное направление данных о денежных средствах, поступивших от лиц, управляющих многоквартирными домами, в разрезе многоквартирных домов, дворовые территории которых подлежат благоустройству, в Общественную комиссию по реализации Программы.

12. Расходование аккумулированных денежных средств осуществляется на финансирование дополнительного перечня работ по благоустройству дворовой территории, определенного решением общего собрания собственников помещений в многоквартирных домах в соответствии с установленным соглашением.

13. Расходование аккумулированных денежных средств осуществляется в соответствии с заключенными муниципальными контрактами в рамках законодательства Российской Федерации о контрактной системе закупок товаров, работ, услуг для обеспечения государственных (муниципальных) нужд.

14. Органы государственного и муниципального финансового контроля осуществляют контроль за целевым расходованием аккумулированных денежных средств заинтересованных лиц в соответствии с бюджетным законодательством Российской Федерации.

15. КЖКХ обеспечивает возврат остатков аккумулированных денежных средств лицам, управляющим многоквартирными домами, на реквизиты, указанные в соглашении, до 31 декабря года реализации Программы при условии:

- экономии денежных средств, по итогам проведения конкурсных процедур;
- неисполнения работ по благоустройству дворовой территории многоквартирного дома по вине подрядной организации;
- непредоставления доступа к проведению благоустройства на дворовой территории лицами, осуществляющими управление многоквартирными домами, либо заинтересованными лицами;
- возникновения обстоятельств непреодолимой силы.

Приложение 9
к муниципальной программе «Формирование современной
городской среды города Барнаула» на 2018-2022 годы

**ВИЗУАЛИЗИРОВАННЫЙ ОРИЕНТИРОВОЧНЫЙ ПЕРЕЧЕНЬ
образцов элементов благоустройства, предлагаемых к размещению на дворовой территории многоквартирного
дома**


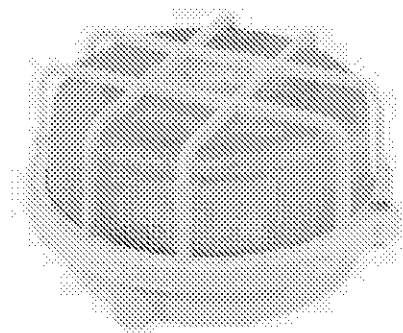



Рисунок 1. Образцы светильников


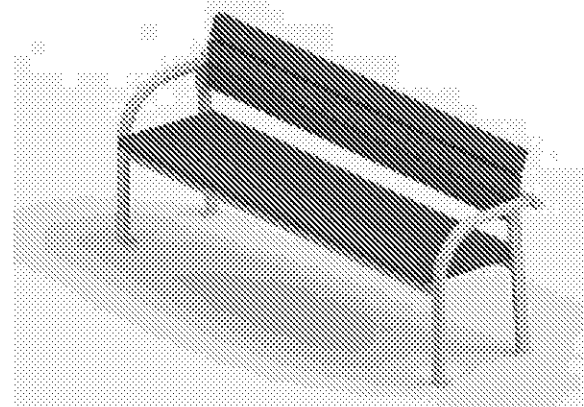
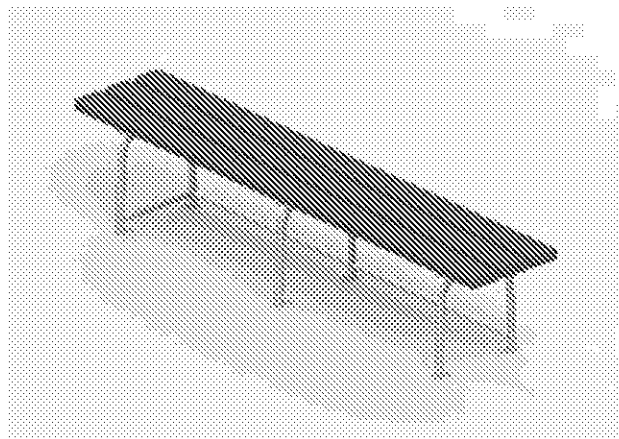


Рисунок 2. Образцы скамеек




Рисунок 3. Образцы урн