УПРАВЛЕНИЕ ЮСТИЦИИ
АЛТАЙСКОГО КРАЯ
ЗАРЕГИСТРИРОВАНО
Регистрационный № 1706
от 25.11.2026

МИНИСТЕРСТВО ПРИРОДНЫХ РЕСУРСОВ И ЭКОЛОГИИ АЛТАЙСКОГО КРАЯ
(Минприроды Алтайского края)

П Р И К А З

25 ноября 2026 г. № 1575

г. Барнаул

Об установлении зон санитарной охраны подземных источников питьевого и хозяйственно-бытового водоснабжения населения сел Белово и Георгиевка Ребрихинского района Алтайского края

В соответствии со статьей 106 Земельного кодекса Российской Федерации, статьей 18 Федерального закона от 30.03.1999 № 52-ФЗ «О санитарно-эпидемиологическом благополучии населения», постановлением Администрации Алтайского края от 31.05.2010 № 233 «О Порядке установления, изменения и прекращения существования зон санитарной охраны источников питьевого и хозяйственно-бытового водоснабжения», санитарно-эпидемиологическим заключением от 08.10.2026 № 22.01.46.000.Т.001092.10.26, выданным Управлением Федеральной службы по надзору в сфере защиты прав потребителей и благополучия человека по Алтайскому краю, заявлением МУП КХ Беловское (вх. № 24/ГУ/627 от 27.10.2026), п р и к а з ы в а ю:

1. Установить зоны санитарной охраны подземных источников питьевого и хозяйственно-бытового водоснабжения населения сел Белово и Георгиевка Ребрихинского района Алтайского края в соответствии с проектом зон санитарной охраны действующего водозабора подземных вод в с. Белово, скважин № Б-95/76 (14694), № Б-62/87 (22171), № 48/95; в с. Георгиевка, скважин № А-4-84, № Б-69-82, разработанным ИП Артемовым Е.Н. в 2026 году:

первый пояс для скважины в селе Белово № Б-95/76 (рабочая) размером 30х42 метра (от скважины: на север 32 метра, на север-северо-восток 30 метров, на северо-восток 35 метров, на восток 18 метров, на юго-восток 22 метра, на юго-запад 17 метров, на запад 12 метров, на северо-запад 14 метров, на юг 12 метров) согласно приложению 1;

первый пояс для скважины в селе Белово № Б-62/87 (рабочая) размером 60х60 метров (от скважины: на север 30 метров, на северо-восток 42 метра, на восток 30 метров, на юго-восток 42 метра, на юг 30 метров, на юго-запад 42 метра, на запад 30 метров, на северо-запад 42 метра) согласно

приложению 2;

первый пояс для скважины в селе Белово № 48/95 (рабочая) размером 58х60 метров (от скважины: на север 41 метр, на северо-восток 30 метров, на восток 42 метра, на юго-восток 30 метров, на юг 42 метра, на юго-запад 30 метров, на запад 41 метр, на северо-запад 28 метров) согласно приложению 3;

первый пояс для скважины в селе Георгиевка № А-4-84 (рабочая) размером 60х60 метров (от скважины: на север 42 метра, на северо-восток 30 метров, на восток 42 метра, на юго-восток 30 метров, на юг 42 метра, на юго-запад 30 метров, на запад 42 метра, на северо-запад 30 метров) согласно приложению 4;

первый пояс для скважины в селе Георгиевка № Б-69/82 (рабочая) размером 60х60 метров (от скважины: на север 42 метра, на северо-восток 30 метров, на восток 42 метра, на юго-восток 30 метров, на юг 42 метра, на юго-запад 30 метров, на запад 42 метра, на северо-запад 30 метров) согласно приложению 5;

второй пояс для скважины в селе Белово № Б-95/76 (рабочая) размером 125х122 метра (вверх по потоку 76 метров, вниз по потоку 49 метров) согласно приложению 6;

второй пояс для скважины в селе Белово № Б-62/87 (рабочая) размером 157х155 метров (вверх по потоку 92 метра, вниз по потоку 65 метров) согласно приложению 7;

второй пояс для скважины в селе Белово № 48/95 (рабочая) размером 81х74 метра (вверх по потоку 43 метра, вниз по потоку 38 метров) согласно приложению 8;

второй пояс для скважины в селе Георгиевка № А-4-84 (рабочая) размером 85х81 метр (вверх по потоку 56 метров, вниз по потоку 29 метров) согласно приложению 9;

второй пояс для скважины в селе Георгиевка № Б-69/82 (рабочая) размером 86х81 метр (вверх по потоку 56 метров, вниз по потоку 30 метров) согласно приложению 10;

третий пояс для скважины в селе Белово № Б-95/76 (рабочая) размером 1254х556 метров (вверх по потоку 1159 метров, вниз по потоку 95 метров) согласно приложению 11;

третий пояс для скважины в селе Белово № Б-62/87 (рабочая) размером 1404х795 метров (вверх по потоку 1251 метр, вниз по потоку 153 метра) согласно приложению 12;

третий пояс для скважины в селе Белово № 48/95 (рабочая) размером 597х445 метров (вверх по потоку 490 метров, вниз по потоку 107 метров) согласно приложению 13;

третий пояс для скважины в селе Георгиевка № А-4/84 (рабочая) размером 1095х288 метров (вверх по потоку 1052 метра, вниз по потоку 43 метра) согласно приложению 14;

третий пояс для скважины в селе Георгиевка № Б-69/82 (рабочая) раз-

мером 1097х290 метров (вверх по потоку 1053 метра, вниз по потоку 44 метра) согласно приложению 15.

2. Правообладателем (собственником) подземных источников водоснабжения, обязанным возместить убытки, причиненные в связи с установлением зон санитарной охраны источников питьевого и хозяйственно-бытового водоснабжения, является МУП КХ Беловское (ИНН 2266021669, ОГРН 1052201184947).

Требование о возмещении убытков может быть направлено лицами, указанными в пункте 2 статьи 57.1 Земельного кодекса Российской Федерации, правообладателю сооружения, в связи с размещением которого принято решение об установлении зон санитарной охраны подземных источников питьевого и хозяйственно-бытового водоснабжения, в срок не более чем пять лет со дня установления, либо со дня, когда указанные лица узнали или должны были узнать об установлении зон санитарной охраны подземных источников питьевого и хозяйственно-бытового водоснабжения.

3. Отделу водных ресурсов управления природных ресурсов и нормирования Министерства природных ресурсов и экологии Алтайского края направить:

комплект документов в филиал ППК «Роскадастр» по Алтайскому краю для внесения сведений в Единый государственный реестр недвижимости (далее – «ЕГРН»);

после внесения сведений в ЕГРН, копию настоящего приказа и XML-файлы в администрацию Ребрихинского района Алтайского края и в федеральный орган государственной власти, уполномоченный на ведение государственного водного реестра.

4. Настоящий приказ подлежит опубликованию на «Официальном интернет-портале правовой информации» (www.pravo.gov.ru).

Министр  А.Н. Стрелковский

ПРИЛОЖЕНИЕ 1

к приказу Министерства природных ресурсов и экологии Алтайского края
от 25.11.2026 № 1575

Первый пояс зон санитарной охраны подземного источника питьевого и хозяйственно-бытового водоснабжения для скважины в селе Белово № Б-95/76 (рабочая)

Сведения об объекте

№ п/п	Характеристики объекта	Описание характеристик
1	2	3
1	Местоположение объекта	Алтайский край, Ребрихинский район
2	Площадь объекта ± величина погрешности определения площади (Р ± ΔР)	1283 м² +/- 125 м²
3	Иные характеристики объекта	Вид объекта реестра границ: зона с особыми условиями использования территории. Ограничения использования территории в границах первого пояса зон санитарной охраны источника питьевого и хозяйственно-бытового водоснабжения установлены пунктом 3.2.1 СанПиН 2.1.4.1110-02 «Зоны санитарной охраны источников водоснабжения и водопроводов питьевого назначения», утвержденных постановлением Главного государственного санитарного врача РФ от 14.03.2002 № 10. Владелец водозаборного сооружения обеспечивает выполнение установленных ограничений.

Сведения о местоположении границ объекта

1. Система координат МСК-22, зона 2

2. Сведения о характерных точках границ объекта

Обозначение характерных точек границ	Координаты, м		Метод определения координат характерной точки	Средняя квадратическая погрешность положения характерной точки (Mt), м	Описание обозначения точки на местности (при наличии)
	X	Y			
1	2	3	4	5	6
1	556939,17	2286948,76	Картометрический	1,0	—
2	556976,64	2286967,64	Картометрический	1,0	—
3	556963,44	2286994,73	Картометрический	1,0	—
4	556925,37	2286976,29	Картометрический	1,0	—
1	556939,17	2286948,76	Картометрический	1,0	—

3. Сведения о характерных точках части (частей) границы объекта

1	2	3	4	5	6
—	—	—	—	—	—

Сведения о местоположении измененных (уточненных) границ объекта

1. Система координат _____							
2. Сведения о характерных точках границ объекта							
Обозначение характерных точек границы	Существующие координаты, м		Измененные (уточненные) координаты, м		Метод определения координат характерной точки	Средняя квадратическая погрешность положения характерной точки (Mt), м	Описание обозначения точки на местности (при наличии)
	X	Y	X	Y			
1	2	3	4	5	6	7	8
—	—	—	—	—	—	—	—
3. Сведения о характерных точках части (частей) границы объекта							
1	2	3	4	5	6	7	8
—	—	—	—	—	—	—	—

План границ объекта



Масштаб 1:500

Используемые условные знаки и обозначения:

22:36:480001:766 Кадастровые номера земельных участков сведения о которых внесены в ЕГРН

_____ - обозначение границы первого пояса зоны санитарной охраны действующего водозабора, границы зоны с особыми условиями использования территории

_____ - обозначение границ земельных участков сведения о которых внесены в ЕГРН

- водозаборная скважина и ее номер

15 - обозначение и наименование поворотной точки зоны с особыми условиями использования территории

Подпись _____ Дата « 07 » 09 20 26 г.

Место для оттиска печати (при наличии) лица, составившего описание местоположения границ объекта

Россия Алтайский край г. Барнаул Кадастровый инженер ШОСТАК Алексей Сергеевич № 22-11-15 Квалификационный аттестат СНИЛС 098-006-003-54

ПРИЛОЖЕНИЕ 2

к приказу Министерства природных ресурсов и экологии Алтайского края
от 25.11.2026 № 1575

Первый пояс зон санитарной охраны подземного источника питьевого и хозяйственно-бытового водоснабжения для скважины в селе Белово № Б-62/87 (рабочая)

Сведения об объекте

№ п/п	Характеристики объекта	Описание характеристик
1	2	3
1	Местоположение объекта	Алтайский край, Ребрихинский район
2	Площадь объекта ± величина погрешности определения площади (Р ± ΔР)	3621 м² +/- 211 м²
3	Иные характеристики объекта	Вид объекта реестра границ: зона с особыми условиями использования территории. Ограничения использования территории в границах первого пояса зон санитарной охраны источника питьевого и хозяйственно-бытового водоснабжения установлены пунктом 3.2.1 СанПиН 2.1.4.1110-02 «Зоны санитарной охраны источников водоснабжения и водопроводов питьевого назначения», утвержденных постановлением Главного государственного санитарного врача РФ от 14.03.2002 № 10. Владелец водозаборного сооружения обеспечивает выполнение установленных ограничений.

Сведения о местоположении границ объекта

1. Система координат МСК-22, зона 2

2. Сведения о характерных точках границ объекта

Обозначение характерных точек границ	Координаты, м		Метод определения координат характерной точки	Средняя квадратическая погрешность положения характерной точки (Mt), м	Описание обозначения точки на местности (при наличии)
	X	Y			
1	2	3	4	5	6
1	554341,52	2287073,55	Картометрический	1,0	—
2	554400,41	2287084,95	Картометрический	1,0	—
3	554388,98	2287144,23	Картометрический	1,0	—
4	554330,09	2287132,82	Картометрический	1,0	—
1	554341,52	2287073,55	Картометрический	1,0	—

3. Сведения о характерных точках части (частей) границы объекта

1	2	3	4	5	6
—	—	—	—	—	—

Сведения о местоположении измененных (уточненных) границ объекта

1. Система координат _____							
2. Сведения о характерных точках границ объекта							
Обозначение характерных точек границы	Существующие координаты, м		Измененные (уточненные) координаты, м		Метод определения координат характерной точки	Средняя квадратическая погрешность положения характерной точки (Mt), м	Описание обозначения точки на местности (при наличии)
	X	Y	X	Y			
1	2	3	4	5	6	7	8
—	—	—	—	—	—	—	—
3. Сведения о характерных точках части (частей) границы объекта							
1	2	3	4	5	6	7	8
—	—	—	—	—	—	—	—

План границ объекта



Масштаб 1:500

Используемые условные знаки и обозначения:

22:36:480003:78 Кадастровые номера земельных участков сведения о которых внесены в ЕГРН

_____ - обозначение границы первого пояса зоны санитарной охраны действующего водозабора, границы зоны с особыми условиями использования территории

_____ - обозначение границ земельных участков сведения о которых внесены в ЕГРН

- водозоаборная скважина и ее номер

15 - обозначение и наименование поворотной точки зоны с особыми условиями использования территории

Подпись _____ Дата « 07 » 09 20 26 г.

ШОСТАК Алексей Сергеевич № 22-11-162 Кадастровый инженер Квалификационный аттестат Россия Алтайский край г. Барнаул СНИЛС 099-885-003-54

Место для оттиска печати (при наличии) лица, составившего описание местоположения границ объекта

ПРИЛОЖЕНИЕ 3

к приказу Министерства природных ресурсов и экологии Алтайского края
от 25.11.2026 № 1575

Первый пояс зон санитарной охраны подземного источника питьевого и хозяйственно-бытового водоснабжения для скважины в селе Белово № 48/95 (рабочая)

Сведения об объекте

№ п/п	Характеристики объекта	Описание характеристик
1	2	3
1	Местоположение объекта	Алтайский край, Ребрихинский район
2	Площадь объекта ± величина погрешности определения площади (Р ± ΔР)	3540 м² +/- 12 м²
3	Иные характеристики объекта	Вид объекта реестра границ: зона с особыми условиями использования территории. Ограничения использования территории в границах первого пояса зон санитарной охраны источника питьевого и хозяйственно-бытового водоснабжения установлены пунктом 3.2.1 СанПиН 2.1.4.1110-02 «Зоны санитарной охраны источников водоснабжения и водопроводов питьевого назначения», утвержденных постановлением Главного государственного санитарного врача РФ от 14.03.2002 № 10. Владелец водозаборного сооружения обеспечивает выполнение установленных ограничений.

Сведения о местоположении границ объекта

1. Система координат МСК-22, зона 2

2. Сведения о характерных точках границ объекта

Обозначение характерных точек границ	Координаты, м		Метод определения координат характерной точки	Средняя квадратическая погрешность положения характерной точки (Mt), м	Описание обозначения точки на местности (при наличии)
	X	Y			
1	2	3	4	5	6
1	554624,86	2284694,61	Картометрический	1,0	—
2	554671,07	2284732,90	Картометрический	1,0	—
3	554633,68	2284778,50	Картометрический	1,0	—
4	554587,45	2284740,19	Картометрический	1,0	—
1	554624,86	2284694,61	Картометрический	1,0	—

3. Сведения о характерных точках части (частей) границы объекта

1	2	3	4	5	6
—	—	—	—	—	—

Сведения о местоположении измененных (уточненных) границ объекта

1. Система координат _____							
2. Сведения о характерных точках границ объекта							
Обозначение характерных точек границы	Существующие координаты, м		Измененные (уточненные) координаты, м		Метод определения координат характерной точки	Средняя квадратическая погрешность положения характерной точки (Mt), м	Описание обозначения точки на местности (при наличии)
	X	Y	X	Y			
1	2	3	4	5	6	7	8
—	—	—	—	—	—	—	—
3. Сведения о характерных точках части (частей) границы объекта							
1	2	3	4	5	6	7	8
—	—	—	—	—	—	—	—

План границ объекта

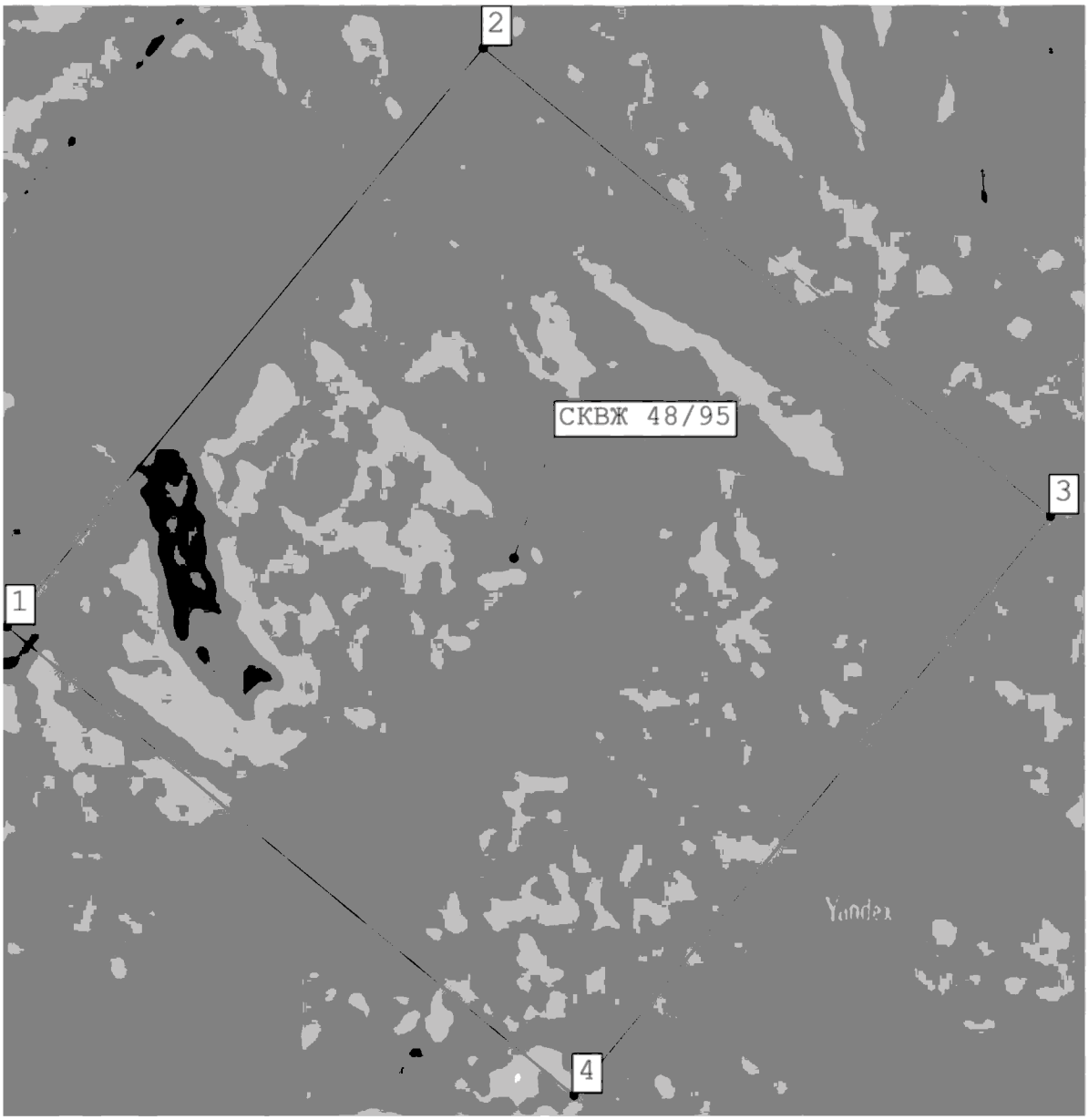

Масштаб 1:500

Используемые условные знаки и обозначения:

_____ - обозначение границы первого пояса зоны санитарной охраны действующего водозабора, границы зоны с особыми условиями использования территории

_____ - обозначение границ земельных участков сведения о которых внесены в ЕГРН

- водозоаборная скважина и ее номер

15 - обозначение и наименование поворотной точки зоны с особыми условиями использования территории

Подпись _____ Дата « 07 » 09 20 26 г.

Место для оттиска печати (при наличии), составившего описание местоположения границ объекта

Россия, Алтайский край, г. Барнаул, Кадастровый инженер ШОСТАК Алексей Сергеевич № 22-11-162 Квалификационный аттестат СНИЛС 098-006-003 54

ПРИЛОЖЕНИЕ 4

к приказу Министерства природных ресурсов и экологии Алтайского края
от 25.11.2026 № 1575

Первый пояс зон санитарной охраны подземного источника питьевого и хозяйственно-бытового водоснабжения для скважины в селе Георгиевка № А-4-84 (рабочая)

Сведения об объекте

№ п/п	Характеристики объекта	Описание характеристик
1	2	3
1	Местоположение объекта	Алтайский край, Ребрихинский район
2	Площадь объекта ± величина погрешности определения площади (Р ± ΔР)	3623 м² +/- 211 м²
3	Иные характеристики объекта	Вид объекта реестра границ: зона с особыми условиями использования территории. Ограничения использования территории в границах первого пояса зон санитарной охраны источника питьевого и хозяйственно-бытового водоснабжения установлены пунктом 3.2.1 СанПиН 2.1.4.1110-02 «Зоны санитарной охраны источников водоснабжения и водопроводов питьевого назначения», утвержденных постановлением Главного государственного санитарного врача РФ от 14.03.2002 № 10. Владелец водозаборного сооружения обеспечивает выполнение установленных ограничений.

Сведения о местоположении границ объекта

1. Система координат МСК-22, зона 2

2. Сведения о характерных точках границ объекта

Обозначение характерных точек границ	Координаты, м		Метод определения координат характерной точки	Средняя квадратическая погрешность положения характерной точки (Mt), м	Описание обозначения точки на местности (при наличии)
	X	Y			
1	2	3	4	5	6
1	545003,08	2271751,05	Картометрический	1,0	—
2	544964,14	2271705,32	Картометрический	1,0	—
3	545009,98	2271666,10	Картометрический	1,0	—
4	545048,92	2271711,83	Картометрический	1,0	—
1	545003,08	2271751,05	Картометрический	1,0	—

3. Сведения о характерных точках части (частей) границы объекта

1	2	3	4	5	6
—	—	—	—	—	—

Сведения о местоположении измененных (уточненных) границ объекта

1. Система координат _____							
2. Сведения о характерных точках границ объекта							
Обозначение характерных точек границы	Существующие координаты, м		Измененные (уточненные) координаты, м		Метод определения координат характерной точки	Средняя квадратическая погрешность положения характерной точки (Mt), м	Описание обозначения точки на местности (при наличии)
	X	Y	X	Y			
1	2	3	4	5	6	7	8
—	—	—	—	—	—	—	—
3. Сведения о характерных точках части (частей) границы объекта							
1	2	3	4	5	6	7	8
—	—	—	—	—	—	—	—

План границ объекта



Масштаб 1:550

Используемые условные знаки и обозначения:

22:36:450001:574 - Кадастровые номера земельных участков внесенных в ЕГРН

_____ - обозначение границы первого пояса зоны санитарной охраны действующего водозабора, границы зоны с особыми условиями использования территории

_____ - обозначение границ земельных участков сведения о которых внесены в ЕГРН

- водозоаборная скважина и ее номер

15 - обозначение и наименование поворотной точки зоны с особыми условиями использования территории

Подпись _____ ШОСТАК Алексей Сергеевич № 22-11-162 Дата « 07 » 09 20 26 г.

Место для оттиска печати (при наличии) лица, составившего описание местоположения границ объекта

ПРИЛОЖЕНИЕ 5

к приказу Министерства природных ресурсов и экологии Алтайского края
от 25.11.2026 № 1575

Первый пояс зон санитарной охраны подземного источника питьевого и хозяйственно-бытового водоснабжения для скважины в селе Георгиевка № Б-69/82 (рабочая)

Сведения об объекте

№ п/п	Характеристики объекта	Описание характеристик
1	2	3
1	Местоположение объекта	Алтайский край, Ребрихинский район
2	Площадь объекта ± величина погрешности определения площади (Р ± ΔР)	3617 м² +/- 210 м²
3	Иные характеристики объекта	Вид объекта реестра границ: зона с особыми условиями использования территории. Ограничения использования территории в границах первого пояса зон санитарной охраны источника питьевого и хозяйственно-бытового водоснабжения установлены пунктом 3.2.1 СанПиН 2.1.4.1110-02 «Зоны санитарной охраны источников водоснабжения и водопроводов питьевого назначения», утвержденных постановлением Главного государственного санитарного врача РФ от 14.03.2002 № 10. Владелец водозаборного сооружения обеспечивает выполнение установленных ограничений.

Сведения о местоположении границ объекта

1. Система координат МСК-22, зона 2

2. Сведения о характерных точках границ объекта

Обозначение характерных точек границ	Координаты, м		Метод определения координат характерной точки	Средняя квадратическая погрешность положения характерной точки (Mt), м	Описание обозначения точки на местности (при наличии)
	X	Y			
1	2	3	4	5	6
1	545380,07	2272648,75	Картометрический	1,0	—
2	545418,60	2272694,83	Картометрический	1,0	—
3	545372,50	2272733,57	Картометрический	1,0	—
4	545333,97	2272687,49	Картометрический	1,0	—
1	545380,07	2272648,75	Картометрический	1,0	—

3. Сведения о характерных точках части (частей) границы объекта

1	2	3	4	5	6
—	—	—	—	—	—

Сведения о местоположении измененных (уточненных) границ объекта

1. Система координат _____							
2. Сведения о характерных точках границ объекта							
Обозначение характерных точек границы	Существующие координаты, м		Измененные (уточненные) координаты, м		Метод определения координат характерной точки	Средняя квадратическая погрешность положения характерной точки (Mt), м	Описание обозначения точки на местности (при наличии)
	X	Y	X	Y			
1	2	3	4	5	6	7	8
—	—	—	—	—	—	—	—
3. Сведения о характерных точках части (частей) границы объекта							
1	2	3	4	5	6	7	8
—	—	—	—	—	—	—	—

План границ объекта

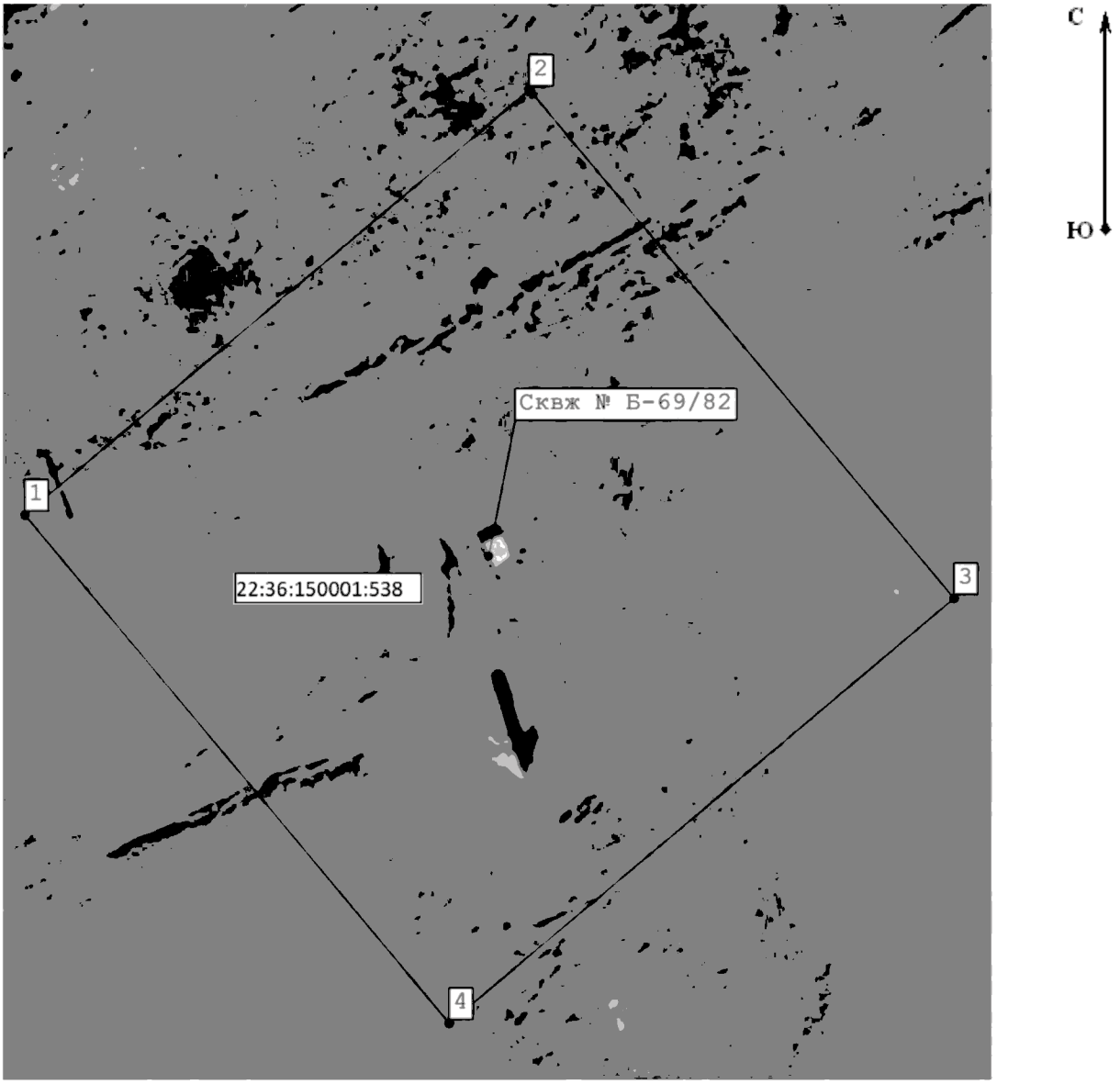

Масштаб 1:550

Используемые условные знаки и обозначения:

22:36:150001:538 Кадастровые номера земельных участков сведения о которых внесены в ЕГРН

_____ - обозначение границы первого пояса зоны санитарной охраны действующего водозабора, границы зоны с особыми условиями использования территории

_____ - обозначение границ земельных участков сведения о которых внесены в ЕГРН

- водозоаборная скважина и ее номер

15 - обозначение и наименование поворотной точки зоны с особыми условиями использования территории

Подпись _____ Дата « 07 » 09 20 26 г.

Место для оттиска печати (при наличии) лица, составившего описание местоположения границ объекта

Российская Федерация Алтайский край г. Барнаул
Кадастровый инженер
ШОСТАК
Алексей
Сергеевич
№ 22-11-162
Квалификационный аттестат
СНИЛС 099-088-003-54

ПРИЛОЖЕНИЕ 6

к приказу Министерства природных ресурсов и экологии Алтайского края
от 25.11.2026 № 1575

Второй пояс зон санитарной охраны подземного источника питьевого и хозяйственно-бытового водоснабжения для скважины в селе Белово № Б-95/76 (рабочая)

Сведения об объекте

№ п/п	Характеристики объекта	Описание характеристик
1	2	3
1	Местоположение объекта	Алтайский край, Ребрихинский район
2	Площадь объекта ± величина погрешности определения площади (Р ± ΔР)	15149 м^2 +/- 271 м^2
3	Иные характеристики объекта	Вид объекта реестра границ: зона с особыми условиями использования территории. Ограничения использования территории в границах второго пояса зон санитарной охраны источника питьевого и хозяйственно-бытового водоснабжения установлены пунктами 3.2.2, 3.2.3 СанПиН 2.1.4.1110-02 «Зоны санитарной охраны источников водоснабжения и водопроводов питьевого назначения», утвержденных постановлением Главного государственного санитарного врача РФ от 14.03.2002 № 10. Владельцы объектов, расположенных в границе второго пояса зон санитарной охраны, обеспечивают выполнение установленных ограничений в целях исключения отрицательного влияния на качество воды подземного источника водоснабжения.

Сведения о местоположении границ объекта

1. Система координат МСК-22, зона 2

2. Сведения о характерных точках границ объекта

Обозначение характерных точек границ	Координаты, м		Метод определения координат характерной точки	Средняя квадратическая погрешность положения характерной точки (Mt), м	Описание обозначения точки на местности (при наличии)
	X	Y			
1	2	3	4	5	6
1	556893,55	2286905,19	Картометрический	1,0	—
2	557011,83	2286925,28	Картометрический	1,0	—
3	556990,78	2287049,79	Картометрический	1,0	—
4	556872,51	2287029,70	Картометрический	1,0	—
1	556893,55	2286905,19	Картометрический	1,0	—

3. Сведения о характерных точках части (частей) границы объекта					
1	2	3	4	5	6
—	—	—	—	—	—

Сведения о местоположении измененных (уточненных) границ объекта

1. Система координат _____

2. Сведения о характерных точках границ объекта

Обозначение характерных точек границы	Существующие координаты, м		Измененные (уточненные) координаты, м		Метод определения координат характерной точки	Средняя квадратическая погрешность положения характерной точки (Mt), м	Описание обозначения точки на местности (при наличии)
	X	Y	X	Y			
1	2	3	4	5	6	7	8
—	—	—	—	—	—	—	—

3. Сведения о характерных точках части (частей) границы объекта

1	2	3	4	5	6	7	8
—	—	—	—	—	—	—	—

План границ объекта



Масштаб 1:1 000

Используемые условные знаки и обозначения:

22:36:480001:766 Кадастровые номера земельных участков сведения о которых внесены в ЕГРН

_____ - обозначение границы второго пояса зоны санитарной охраны действующего водозабора, границы зоны с особыми условиями использования территории

_____ - обозначение границ земельных участков сведения о которых внесены в ЕГРН

- водозаборная скважина и ее номер

15 - обозначение и нумерация поворотной точки зоны с особыми условиями использования территории

Подпись _____ Дата «07» 09 20 26 г.

Место для оттиска печати (при наличии) лица, составившего описание местоположения границ объекта

ШОСТАК Алексей Сергеевич

ПРИЛОЖЕНИЕ 7

к приказу Министерства природных ресурсов и экологии Алтайского края
от 25.11.2026 № 1575

Второй пояс зон санитарной охраны подземного источника питьевого и хозяйственно-бытового водоснабжения для скважины в селе Белово № Б-62/87 (рабочая)

Сведения об объекте

№ п/п	Характеристики объекта	Описание характеристик
1	2	3
1	Местоположение объекта	Алтайский край, Ребрихинский район
2	Площадь объекта ± величина погрешности определения площади (Р ± ΔР)	24563 м² +/- 549 м²
3	Иные характеристики объекта	Вид объекта реестра границ: зона с особыми условиями использования территории. Ограничения использования территории в границах второго пояса зон санитарной охраны источника питьевого и хозяйственно-бытового водоснабжения установлены пунктами 3.2.2, 3.2.3 СанПиН 2.1.4.1110-02 «Зоны санитарной охраны источников водоснабжения и водопроводов питьевого назначения», утвержденных постановлением Главного государственного санитарного врача РФ от 14.03.2002 № 10. Владельцы объектов, расположенных в границе второго пояса зон санитарной охраны, обеспечивают выполнение установленных ограничений в целях исключения отрицательного влияния на качество воды подземного источника водоснабжения.

Сведения о местоположении границ объекта

1. Система координат МСК-22, зона 2

2. Сведения о характерных точках границ объекта

Обозначение характерных точек границ	Координаты, м		Метод определения координат характерной точки	Средняя квадратическая погрешность положения характерной точки (Mt), м	Описание обозначения точки на местности (при наличии)
	X	Y			
1	2	3	4	5	6
1	554302,61	2287029,53	Картометрический	1,0	—
2	554455,27	2287061,47	Картометрический	1,0	—
3	554423,17	2287215,65	Картометрический	1,0	—
4	554270,51	2287183,72	Картометрический	1,0	—
1	554302,61	2287029,53	Картометрический	1,0	—

3. Сведения о характерных точках части (частей) границы объекта					
1	2	3	4	5	6
—	—	—	—	—	—

Сведения о местоположении измененных (уточненных) границ объекта

1. Система координат _____

2. Сведения о характерных точках границ объекта

Обозначение характерных точек границы	Существующие координаты, м		Измененные (уточненные) координаты, м		Метод определения координат характерной точки	Средняя квадратическая погрешность положения характерной точки (Mt), м	Описание обозначения точки на местности (при наличии)
	X	Y	X	Y			
1	2	3	4	5	6	7	8
—	—	—	—	—	—	—	—

3. Сведения о характерных точках части (частей) границы объекта							
1	2	3	4	5	6	7	8
—	—	—	—	—	—	—	—

План границ объекта

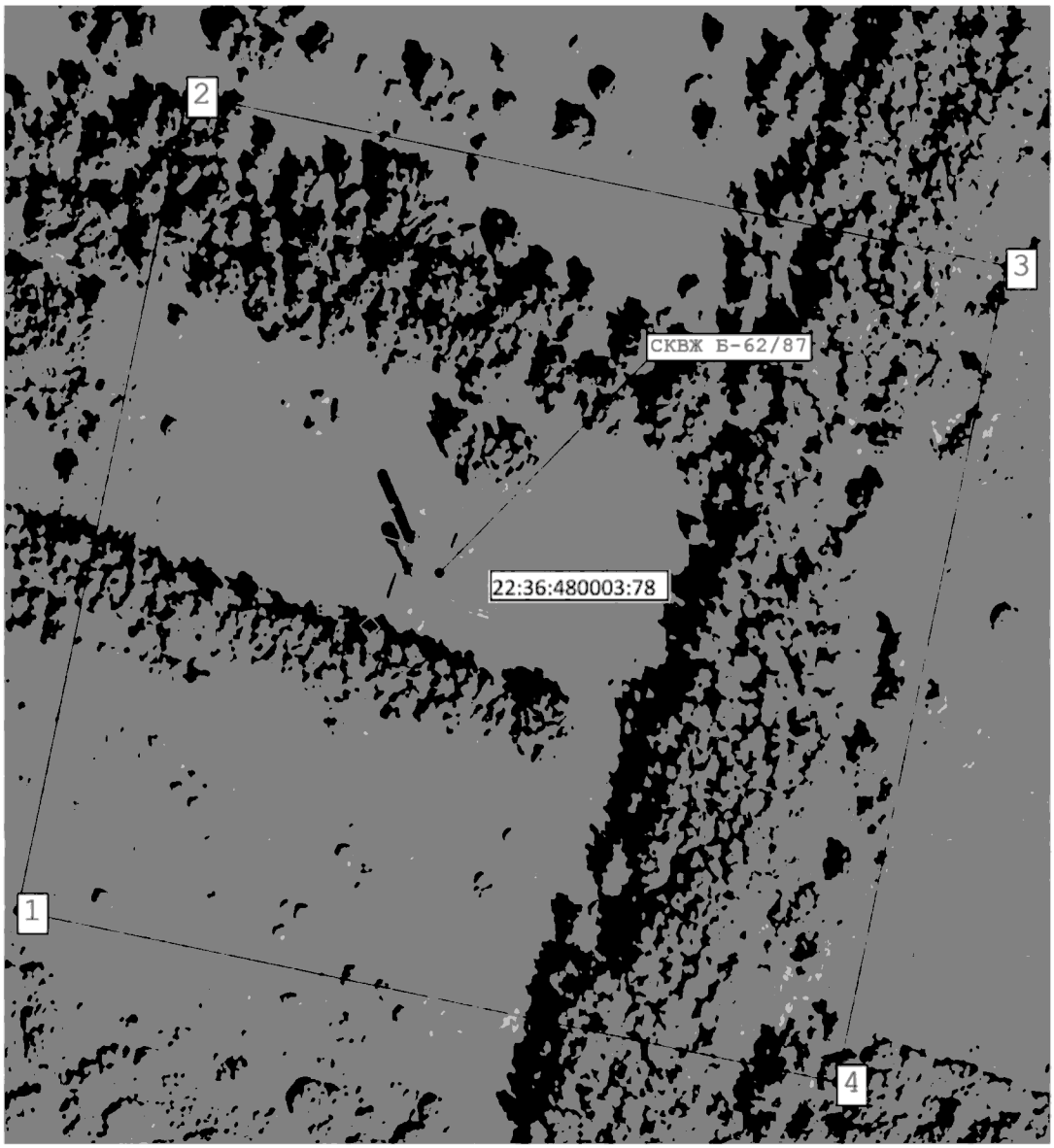

Масштаб 1:1 200

Используемые условные знаки и обозначения:

22:36:480003:78 Кадастровые номера земельных участков сведения о которых внесены в ЕГРН

_____ - обозначение границы второго пояса зоны санитарной охраны действующего водозабора, границы зоны с особыми условиями использования территории

_____ - обозначение границ земельных участков сведения о которых внесены в ЕГРН

- водозоаборная скважина и ее номер

15 - обозначение наименование поворотной точки зоны с особыми условиями использования территории

Подпись _____ Дата « 07 » 09 20 26 г.

Место для оттиска печати (при наличии) лица, составившего описание местоположения границ объекта

Россия Алтайский край г. Барнаул Кадастровый инженер ШОСТАК Алексей Сергеевич № 22-11-162 Квалификационный аттестат СНИЛС 098-006-003-52

ПРИЛОЖЕНИЕ 8

к приказу Министерства природных ресурсов и экологии Алтайского края
от 25.11.2026 № 1575

Второй пояс зон санитарной охраны подземного источника питьевого и хозяйственно-бытового водоснабжения для скважины в селе Белово № 48/95 (рабочая)

Сведения об объекте

№ п/п	Характеристики объекта	Описание характеристик
1	2	3
1	Местоположение объекта	Алтайский край, Ребрихинский район
2	Площадь объекта ± величина погрешности определения площади (Р ± ΔР)	5991 м^2 +/- 271 м^2
3	Иные характеристики объекта	Вид объекта реестра границ: зона с особыми условиями использования территории. Ограничения использования территории в границах второго пояса зон санитарной охраны источника питьевого и хозяйственно-бытового водоснабжения установлены пунктами 3.2.2, 3.2.3 СанПиН 2.1.4.1110-02 «Зоны санитарной охраны источников водоснабжения и водопроводов питьевого назначения», утвержденных постановлением Главного государственного санитарного врача РФ от 14.03.2002 № 10. Владельцы объектов, расположенных в границе второго пояса зон санитарной охраны, обеспечивают выполнение установленных ограничений в целях исключения отрицательного влияния на качество воды подземного источника водоснабжения.

Сведения о местоположении границ объекта

1. Система координат МСК-22, зона 2

2. Сведения о характерных точках границ объекта

Обозначение характерных точек границ	Координаты, м		Метод определения координат характерной точки	Средняя квадратическая погрешность положения характерной точки (Mt), м	Описание обозначения точки на местности (при наличии)
	X	Y			
1	2	3	4	5	6
1	554604,99	2284690,51	Картометрический	1,0	—
2	554677,45	2284704,18	Картометрический	1,0	—
3	554661,82	2284784,29	Картометрический	1,0	—
4	554589,45	2284769,82	Картометрический	1,0	—
1	554604,99	2284690,51	Картометрический	1,0	—

3. Сведения о характерных точках части (частей) границы объекта					
1	2	3	4	5	6
—	—	—	—	—	—

Сведения о местоположении измененных (уточненных) границ объекта

1. Система координат _____

2. Сведения о характерных точках границ объекта

Обозначение характерных точек границы	Существующие координаты, м		Измененные (уточненные) координаты, м		Метод определения координат характерной точки	Средняя квадратическая погрешность положения характерной точки (Mt), м	Описание обозначения точки на местности (при наличии)
	X	Y	X	Y			
1	2	3	4	5	6	7	8
—	—	—	—	—	—	—	—

3. Сведения о характерных точках части (частей) границы объекта							
1	2	3	4	5	6	7	8
—	—	—	—	—	—	—	—

План границ объекта



Масштаб 1:800

Используемые условные знаки и обозначения:

_____ - обозначение границы второго пояса зоны санитарной охраны действующего водозабора, границы зоны с особыми условиями использования территории

_____ - обозначение границ земельных участков сведения о которых внесены в ЕГРН

- водозоаборная скважина и ее номер

15 - обозначение и наименование поворотной точки зоны с особыми условиями использования территории

Подпись _____ Дата « 07 » 09 20 26 г.

Место для оттиска печати (при наличии) лица, составившего описание местоположения границ объекта

ПРИЛОЖЕНИЕ 9

к приказу Министерства природных ресурсов и экологии Алтайского края
от 25.11.2026 № 1575

Второй пояс зон санитарной охраны подземного источника питьевого и хозяйственно-бытового водоснабжения для скважины в селе Георгиевка № А-4-84 (рабочая)

Сведения об объекте

№ п/п	Характеристики объекта	Описание характеристик
1	2	3
1	Местоположение объекта	Алтайский край, Ребрихинский район
2	Площадь объекта ± величина погрешности определения площади (Р ± ΔР)	8180 м^2 +/- 317 м^2
3	Иные характеристики объекта	Вид объекта реестра границ: зона с особыми условиями использования территории. Ограничения использования территории в границах второго пояса зон санитарной охраны источника питьевого и хозяйственно-бытового водоснабжения установлены пунктами 3.2.2, 3.2.3 СанПиН 2.1.4.1110-02 «Зоны санитарной охраны источников водоснабжения и водопроводов питьевого назначения», утвержденных постановлением Главного государственного санитарного врача РФ от 14.03.2002 № 10. Владельцы объектов, расположенных в границе второго пояса зон санитарной охраны, обеспечивают выполнение установленных ограничений в целях исключения отрицательного влияния на качество воды подземного источника водоснабжения.

Сведения о местоположении границ объекта

1. Система координат МСК-22, зона 2

2. Сведения о характерных точках границ объекта

Обозначение характерных точек границ	Координаты, м		Метод определения координат характерной точки	Средняя квадратическая погрешность положения характерной точки (Mt), м	Описание обозначения точки на местности (при наличии)
	X	Y			
1	2	3	4	5	6
1	545017,53	2271649,58	Картометрический	1,0	—
2	545065,47	2271716,22	Картометрический	1,0	—
3	544984,73	2271774,60	Картометрический	1,0	—
4	544936,78	2271707,95	Картометрический	1,0	—
1	545017,53	2271649,58	Картометрический	1,0	—

3. Сведения о характерных точках части (частей) границы объекта					
1	2	3	4	5	6
—	—	—	—	—	—

Сведения о местоположении измененных (уточненных) границ объекта

1. Система координат _____

2. Сведения о характерных точках границ объекта

Обозначение характерных точек границы	Существующие координаты, м		Измененные (уточненные) координаты, м		Метод определения координат характерной точки	Средняя квадратическая погрешность положения характерной точки (Mt), м	Описание обозначения точки на местности (при наличии)
	X	Y	X	Y			
1	2	3	4	5	6	7	8
—	—	—	—	—	—	—	—

3. Сведения о характерных точках части (частей) границы объекта							
1	2	3	4	5	6	7	8
—	—	—	—	—	—	—	—

План границ объекта



Масштаб 1:1 000

Используемые условные знаки и обозначения:

22:36:450001:574 Кадастровые номера земельных участков внесенных в ЕГРН

_____ - обозначение границы второго пояса зоны санитарной охраны действующего водозабора, границы зоны с особыми условиями использования территории

_____ - обозначение границ земельных участков сведения о которых внесены в ЕГРН

- водозоаборная скважина и ее номер

15 - обозначение и наименование поворотной точки зоны с особыми условиями использования территории

Подпись _____ Дата « 07 » 09 20 26 г.

Место для оттиска печати (при наличии) лица, составившего описание местоположения границ объекта

Россия Алтайский край г. Барнаул Кадастровый инженер ШОСТАК Алексей Сергеевич №22-11-162 Квалификационный аттестат СНИЛС 098-086-003-54

ПРИЛОЖЕНИЕ 10

к приказу Министерства природных ресурсов и экологии Алтайского края
от 25.11.2026 № 1575

Второй пояс зон санитарной охраны подземного источника питьевого и хозяйственно-бытового водоснабжения для скважины в селе Георгиевка № Б-69/82 (рабочая)

Сведения об объекте

№ п/п	Характеристики объекта	Описание характеристик
1	2	3
1	Местоположение объекта	Алтайский край, Ребрихинский район
2	Площадь объекта ± величина погрешности определения площади (Р ± ΔР)	7121 м^2 +/- 295 м^2
3	Иные характеристики объекта	Вид объекта реестра границ: зона с особыми условиями использования территории. Ограничения использования территории в границах второго пояса зон санитарной охраны источника питьевого и хозяйственно-бытового водоснабжения установлены пунктами 3.2.2, 3.2.3 СанПиН 2.1.4.1110-02 «Зоны санитарной охраны источников водоснабжения и водопроводов питьевого назначения», утвержденных постановлением Главного государственного санитарного врача РФ от 14.03.2002 № 10. Владельцы объектов, расположенных в границе второго пояса зон санитарной охраны, обеспечивают выполнение установленных ограничений в целях исключения отрицательного влияния на качество воды подземного источника водоснабжения.

Сведения о местоположении границ объекта

1. Система координат МСК-22, зона 2

2. Сведения о характерных точках границ объекта

Обозначение характерных точек границ	Координаты, м		Метод определения координат характерной точки	Средняя квадратическая погрешность положения характерной точки (Mt), м	Описание обозначения точки на местности (при наличии)
	X	Y			
1	2	3	4	5	6
1	545360,83	2272759,15	Картометрический	1,0	—
2	545306,66	2272697,47	Картометрический	1,0	—
3	545371,71	2272640,07	Картометрический	1,0	—
4	545425,87	2272701,76	Картометрический	1,0	—
1	545360,83	2272759,15	Картометрический	1,0	—

3. Сведения о характерных точках части (частей) границы объекта					
1	2	3	4	5	6
—	—	—	—	—	—

Сведения о местоположении измененных (уточненных) границ объекта

1. Система координат _____

2. Сведения о характерных точках границ объекта

Обозначение характерных точек границы	Существующие координаты, м		Измененные (уточненные) координаты, м		Метод определения координат характерной точки	Средняя квадратическая погрешность положения характерной точки (Mt), м	Описание обозначения точки на местности (при наличии)
	X	Y	X	Y			
1	2	3	4	5	6	7	8
—	—	—	—	—	—	—	—

3. Сведения о характерных точках части (частей) границы объекта							
1	2	3	4	5	6	7	8
—	—	—	—	—	—	—	—

План границ объекта



Масштаб 1:1 000

Используемые условные знаки и обозначения:

22:36:150001:538 Кадастровые номера земельных участков сведения о которых внесены в ЕГРН

_____ - обозначение границы второго пояса зоны санитарной охраны действующего водозабора, границы зоны с особыми условиями использования территории

_____ - обозначение границ земельных участков сведения о которых внесены в ЕГРН

- водозоаборная скважина и ее номер

15 - обозначение и нумерование поворотной точки зоны с особыми условиями использования территории

Подпись _____ Дата « 07 » 09 20 26 г.

Место для оттиска печати (при наличии) лица, составившего описание местоположения границ объекта

ПРИЛОЖЕНИЕ 11

к приказу Министерства природных ресурсов и экологии Алтайского края
от 25.11.2026 № 1575

Третий пояс зон санитарной охраны подземного источника питьевого и хозяйственно-бытового водоснабжения для скважины в селе Белово № Б-95/76 (рабочая)

Сведения об объекте

№ п/п	Характеристики объекта	Описание характеристик
1	2	3
1	Местоположение объекта	Алтайский край, Ребрихинский район
2	Площадь объекта ± величина погрешности определения площади (Р ± ΔР)	698827 м² +/- 2926 м²
3	Иные характеристики объекта	Вид объекта реестра границ: зона с особыми условиями использования территории. Ограничения использования территории в границах третьего пояса зон санитарной охраны источника питьевого и хозяйственно-бытового водоснабжения установлены пунктом 3.2.2 СанПиН 2.1.4.1110-02 «Зоны санитарной охраны источников водоснабжения и водопроводов питьевого назначения», утвержденных постановлением Главного государственного санитарного врача РФ от 14.03.2002 № 10. Владельцы объектов, расположенных в границе третьего пояса зон санитарной охраны, обеспечивают выполнение установленных ограничений в целях исключения отрицательного влияния на качество воды подземного источника водоснабжения.

Сведения о местоположении границ объекта

1. Система координат МСК-22, зона 2

2. Сведения о характерных точках границ объекта

Обозначение характерных точек границ	Координаты, м		Метод определения координат характерной точки	Средняя квадратическая погрешность положения характерной точки (Mt), м	Описание обозначения точки на местности (при наличии)
	X	Y			
1	2	3	4	5	6
1	556685,42	2286821,42	Картометрический	1,0	—
2	557233,58	2286913,59	Картометрический	1,0	—
3	557026,27	2288153,50	Картометрический	1,0	—
4	556478,07	2288061,47	Картометрический	1,0	—
1	556685,42	2286821,42	Картометрический	1,0	—

3. Сведения о характерных точках части (частей) границы объекта					
1	2	3	4	5	6
—	—	—	—	—	—

Сведения о местоположении измененных (уточненных) границ объекта

1. Система координат							
2. Сведения о характерных точках границ объекта							
Обозначение характерных точек границы	Существующие координаты, м		Измененные (уточненные) координаты, м		Метод определения координат характерной точки	Средняя квадратическая погрешность положения характерной точки (Mt), м	Описание обозначения точки на местности (при наличии)
	X	Y	X	Y			
1	2	3	4	5	6	7	8
—	—	—	—	—	—	—	—
3. Сведения о характерных точках части (частей) границы объекта							
1	2	3	4	5	6	7	8
—	—	—	—	—	—	—	—

План границ объекта

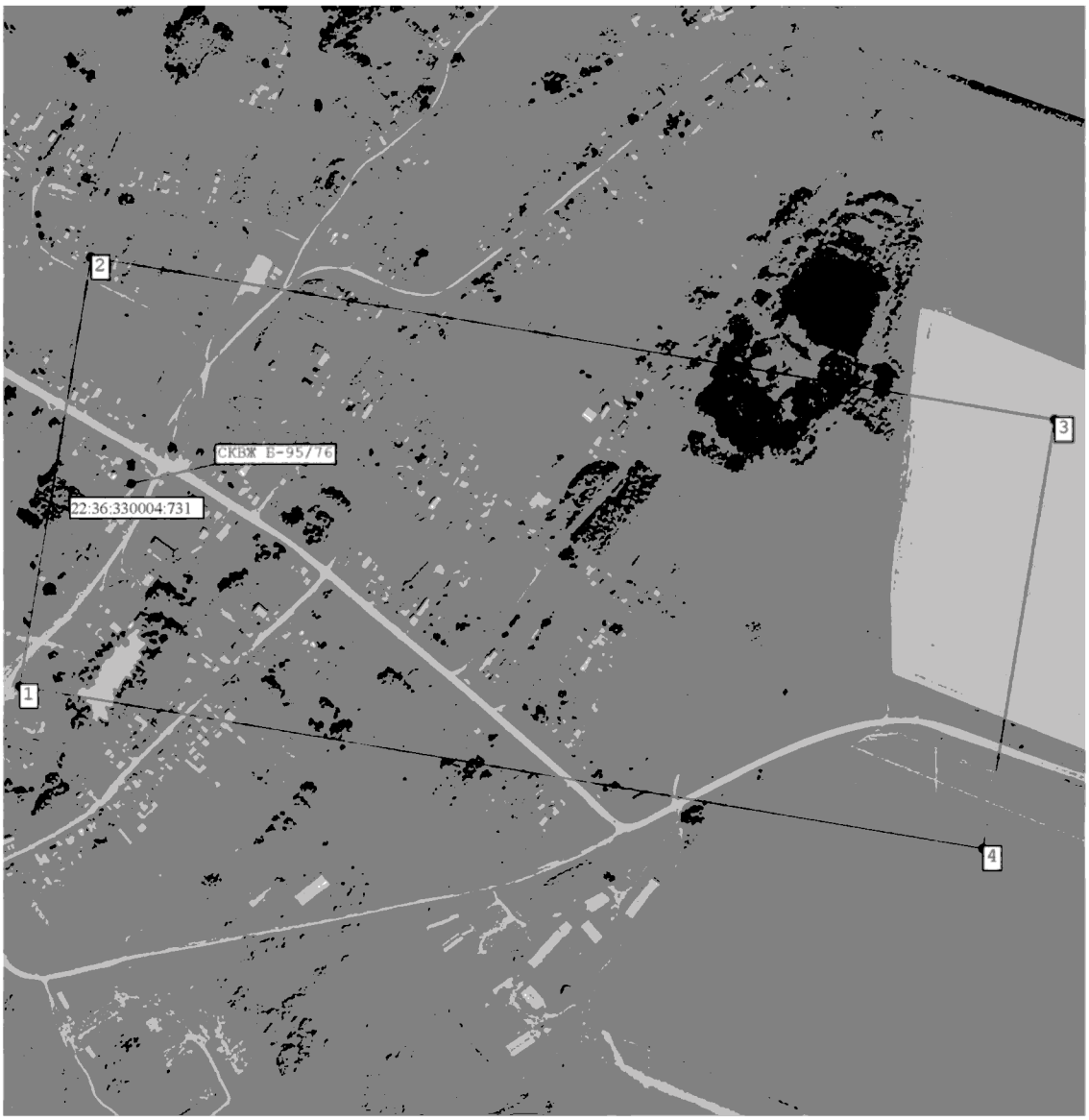

Масштаб 1:8 000

Используемые условные знаки и обозначения:

22:36:330004:731 Кадастровые номера земельных участков внесенных в ЕГРН

_____ - обозначение границы третьего пояса зоны санитарной охраны действующего водозабора, границы зоны с особыми условиями использования территории

_____ - обозначение границ земельных участков сведения о которых внесены в ЕГРН

- водозоаборная скважина и ее номер

15 - обозначение и наименование поворотной точки зоны с особыми условиями использования территории

Подпись _____ Дата « 07 » 09 20 26 г.

Место для оттиска печати (при наличии) лица, составившего описание местоположения границ объекта

ПРИЛОЖЕНИЕ 12

к приказу Министерства природных ресурсов и экологии Алтайского края
от 25.11.2026 № 1575

Третий пояс зон санитарной охраны подземного источника питьевого и хозяйственно-бытового водоснабжения для скважины в селе Белово № Б-62/87 (рабочая)

Сведения об объекте

№ п/п	Характеристики объекта	Описание характеристик
1	2	3
1	Местоположение объекта	Алтайский край, Ребрихинский район
2	Площадь объекта ± величина погрешности определения площади (Р ± ΔР)	1117092 м² +/- 3699 м²
3	Иные характеристики объекта	Вид объекта реестра границ: зона с особыми условиями использования территории. Ограничения использования территории в границах третьего пояса зон санитарной охраны источника питьевого и хозяйственно-бытового водоснабжения установлены пунктом 3.2.2 СанПиН 2.1.4.1110-02 «Зоны санитарной охраны источников водоснабжения и водопроводов питьевого назначения», утвержденных постановлением Главного государственного санитарного врача РФ от 14.03.2002 № 10. Владельцы объектов, расположенных в границе третьего пояса зон санитарной охраны, обеспечивают выполнение установленных ограничений в целях исключения отрицательного влияния на качество воды подземного источника водоснабжения.

Сведения о местоположении границ объекта

1. Система координат МСК-22, зона 2

2. Сведения о характерных точках границ объекта

Обозначение характерных точек границ	Координаты, м		Метод определения координат характерной точки	Средняя квадратическая погрешность положения характерной точки (Mt), м	Описание обозначения точки на местности (при наличии)
	X	Y			
1	2	3	4	5	6
1	554007,59	2286874,97	Картометрический	1,0	—
2	554784,18	2287039,44	Картометрический	1,0	—
3	554494,22	2288416,33	Картометрический	1,0	—
4	553717,54	2288252,08	Картометрический	1,0	—
1	554007,59	2286874,97	Картометрический	1,0	—

3. Сведения о характерных точках части (частей) границы объекта

1	2	3	4	5	6
—	—	—	—	—	—

Сведения о местоположении измененных (уточненных) границ объекта

1. Система координат							
2. Сведения о характерных точках границ объекта							
Обозначение характерных точек границы	Существующие координаты, м		Измененные (уточненные) координаты, м		Метод определения координат характерной точки	Средняя квадратическая погрешность положения характерной точки (Mt), м	Описание обозначения точки на местности (при наличии)
	X	Y	X	Y			
1	2	3	4	5	6	7	8
—	—	—	—	—	—	—	—
3. Сведения о характерных точках части (частей) границы объекта							
1	2	3	4	5	6	7	8
—	—	—	—	—	—	—	—

План границ объекта



Масштаб 1:10 000

Используемые условные знаки и обозначения:

22:36:480003:78 Кадастровые номера земельных участков сведения о которых внесены в ЕГРН

_____ - обозначение границы третьего пояса зоны санитарной охраны действующего водозабора, границы зоны с особыми условиями использования территории

_____ - обозначение границ земельных участков сведения о которых внесены в ЕГРН

- водозоаборная скважина и ее номер

15 - обозначение и наименование поворотной точки зоны с особыми условиями использования территории

Подпись _____ Дата « 07 » 09 20 26 г.

Место для оттиска печати (при наличии) лица, составившего описание местоположения границ объекта

ПРИЛОЖЕНИЕ 13

к приказу Министерства природных ресурсов и экологии Алтайского края
от 25.11.2026 № 1575

Третий пояс зон санитарной охраны подземного источника питьевого и хозяйственно-бытового водоснабжения для скважины в селе Белово № 48/95 (рабочая)

Сведения об объекте

№ п/п	Характеристики объекта	Описание характеристик
1	2	3
1	Местоположение объекта	Алтайский край, Ребрихинский район
2	Площадь объекта ± величина погрешности определения площади (Р ± ΔР)	266486 м² +/- 240 м²
3	Иные характеристики объекта	Вид объекта реестра границ: зона с особыми условиями использования территории. Ограничения использования территории в границах третьего пояса зон санитарной охраны источника питьевого и хозяйственно-бытового водоснабжения установлены пунктом 3.2.2 СанПиН 2.1.4.1110-02 «Зоны санитарной охраны источников водоснабжения и водопроводов питьевого назначения», утвержденных постановлением Главного государственного санитарного врача РФ от 14.03.2002 № 10. Владельцы объектов, расположенных в границе третьего пояса зон санитарной охраны, обеспечивают выполнение установленных ограничений в целях исключения отрицательного влияния на качество воды подземного источника водоснабжения.

Сведения о местоположении границ объекта

1. Система координат МСК-22, зона 2

2. Сведения о характерных точках границ объекта

Обозначение характерных точек границ	Координаты, м		Метод определения координат характерной точки	Средняя квадратическая погрешность положения характерной точки (Mt), м	Описание обозначения точки на местности (при наличии)
	X	Y			
1	2	3	4	5	6
1	554432,45	2284586,38	Картометрический	1,0	—
2	554869,57	2284674,40	Картометрический	1,0	—
3	554752,19	2285260,37	Картометрический	1,0	—
4	554315,05	2285172,40	Картометрический	1,0	—
1	554432,45	2284586,38	Картометрический	1,0	—

3. Сведения о характерных точках части (частей) границы объекта					
1	2	3	4	5	6
—	—	—	—	—	—

Сведения о местоположении измененных (уточненных) границ объекта

1. Система координат							
2. Сведения о характерных точках границ объекта							
Обозначение характерных точек границы	Существующие координаты, м		Измененные (уточненные) координаты, м		Метод определения координат характерной точки	Средняя квадратическая погрешность положения характерной точки (Mt), м	Описание обозначения точки на местности (при наличии)
	X	Y	X	Y			
1	2	3	4	5	6	7	8
—	—	—	—	—	—	—	—
3. Сведения о характерных точках части (частей) границы объекта							
1	2	3	4	5	6	7	8
—	—	—	—	—	—	—	—

План границ объекта

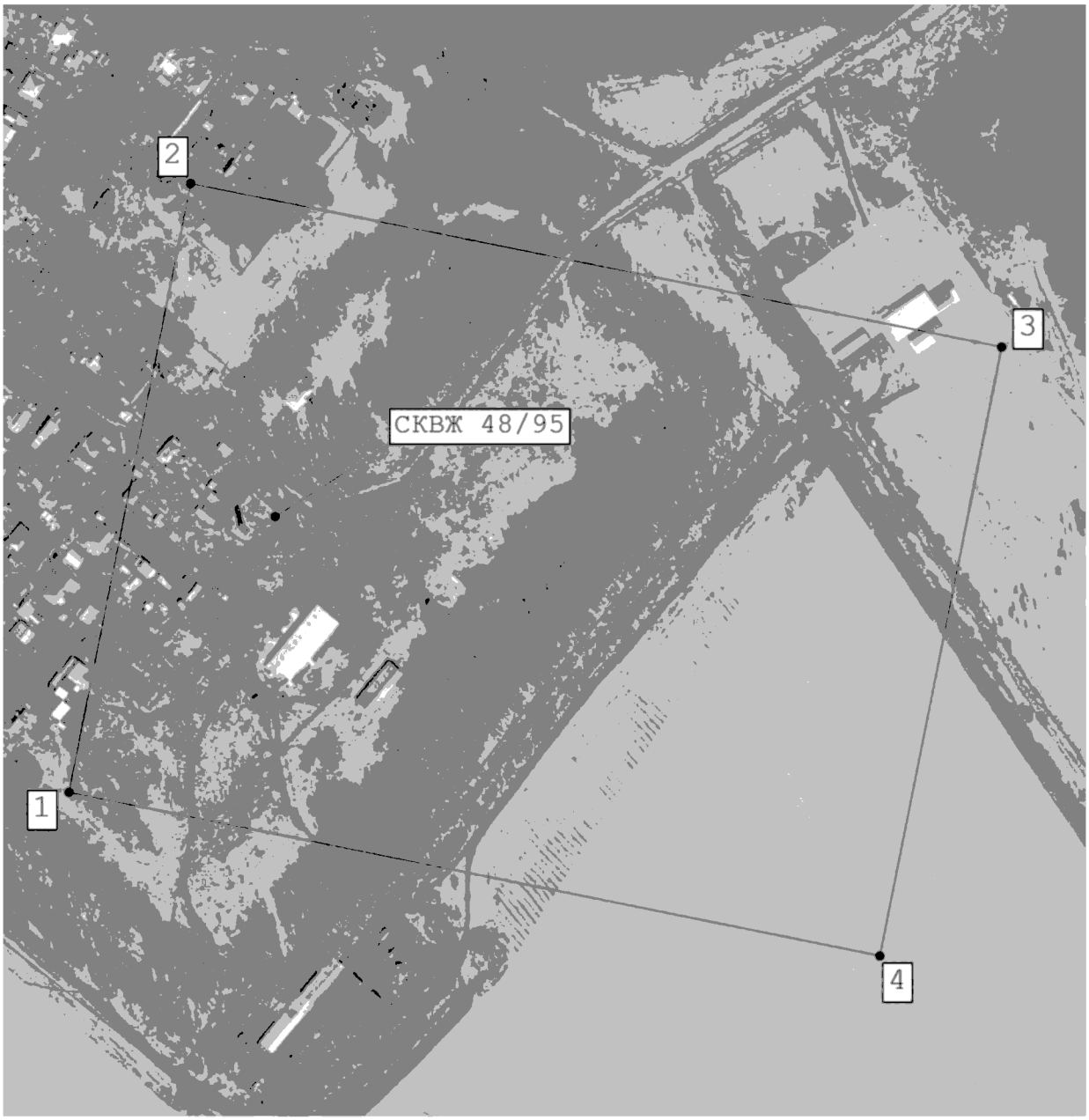

Масштаб 1:4 500

Используемые условные знаки и обозначения:

_____ - обозначение границы третьего пояса зоны санитарной охраны действующего водозабора, границы зоны с особыми условиями использования территории

_____ - обозначение границ земельных участков сведения о которых внесены в ЕГРН

- водозоаборная скважина и ее номер

15 - обозначение и наименование поворотной точки зоны с особыми условиями использования территории

Подпись _____ Дата « 07 » 09 20 26 г.

Место для оттиска печати (при наличии) лица, составившего описание местоположения границ объекта

Россия Алтайский край г.Барнаул Кадастровый инженер ШОСТАК Алексей Сергеевич № 22-14-162 Квалификационный аттестат СНИЛС 098-006-003 51

ПРИЛОЖЕНИЕ 14

к приказу Министерства природных ресурсов и экологии Алтайского края
от 25.11.2026 № 1575

Третий пояс зон санитарной охраны подземного источника питьевого и хозяйственно-бытового водоснабжения для скважины в селе Георгиевка № А-4/84 (рабочая)

Сведения об объекте

№ п/п	Характеристики объекта	Описание характеристик
1	2	3
1	Местоположение объекта	Алтайский край, Ребрихинский район
2	Площадь объекта ± величина погрешности определения площади (Р ± ΔР)	316033 м² +/- 1968 м²
3	Иные характеристики объекта	Вид объекта реестра границ: зона с особыми условиями использования территории. Ограничения использования территории в границах третьего пояса зон санитарной охраны источника питьевого и хозяйственно-бытового водоснабжения установлены пунктом 3.2.2 СанПиН 2.1.4.1110-02 «Зоны санитарной охраны источников водоснабжения и водопроводов питьевого назначения», утвержденных постановлением Главного государственного санитарного врача РФ от 14.03.2002 № 10. Владельцы объектов, расположенных в границе третьего пояса зон санитарной охраны, обеспечивают выполнение установленных ограничений в целях исключения отрицательного влияния на качество воды подземного источника водоснабжения.

Сведения о местоположении границ объекта

1. Система координат МСК-22, зона 2

2. Сведения о характерных точках границ объекта

Обозначение характерных точек границ	Координаты, м		Метод определения координат характерной точки	Средняя квадратическая погрешность положения характерной точки (Mt), м	Описание обозначения точки на местности (при наличии)
	X	Y			
1	2	3	4	5	6
1	544957,63	2271565,46	Аналитический	0,1	—
2	545126,35	2271799,29	Аналитический	0,1	—
3	544239,19	2272442,69	Аналитический	0,1	—
4	544070,41	2272208,84	Аналитический	0,1	—
1	544957,63	2271565,46	Аналитический	0,1	—

3. Сведения о характерных точках части (частей) границы объекта					
1	2	3	4	5	6
—	—	—	—	—	—

Сведения о местоположении измененных (уточненных) границ объекта

1. Система координат							
2. Сведения о характерных точках границ объекта							
Обозначение характерных точек границы	Существующие координаты, м		Измененные (уточненные) координаты, м		Метод определения координат характерной точки	Средняя квадратическая погрешность положения характерной точки (Mt), м	Описание обозначения точки на местности (при наличии)
	X	Y	X	Y			
1	2	3	4	5	6	7	8
—	—	—	—	—	—	—	—
3. Сведения о характерных точках части (частей) границы объекта							
1	2	3	4	5	6	7	8
—	—	—	—	—	—	—	—

План границ объекта

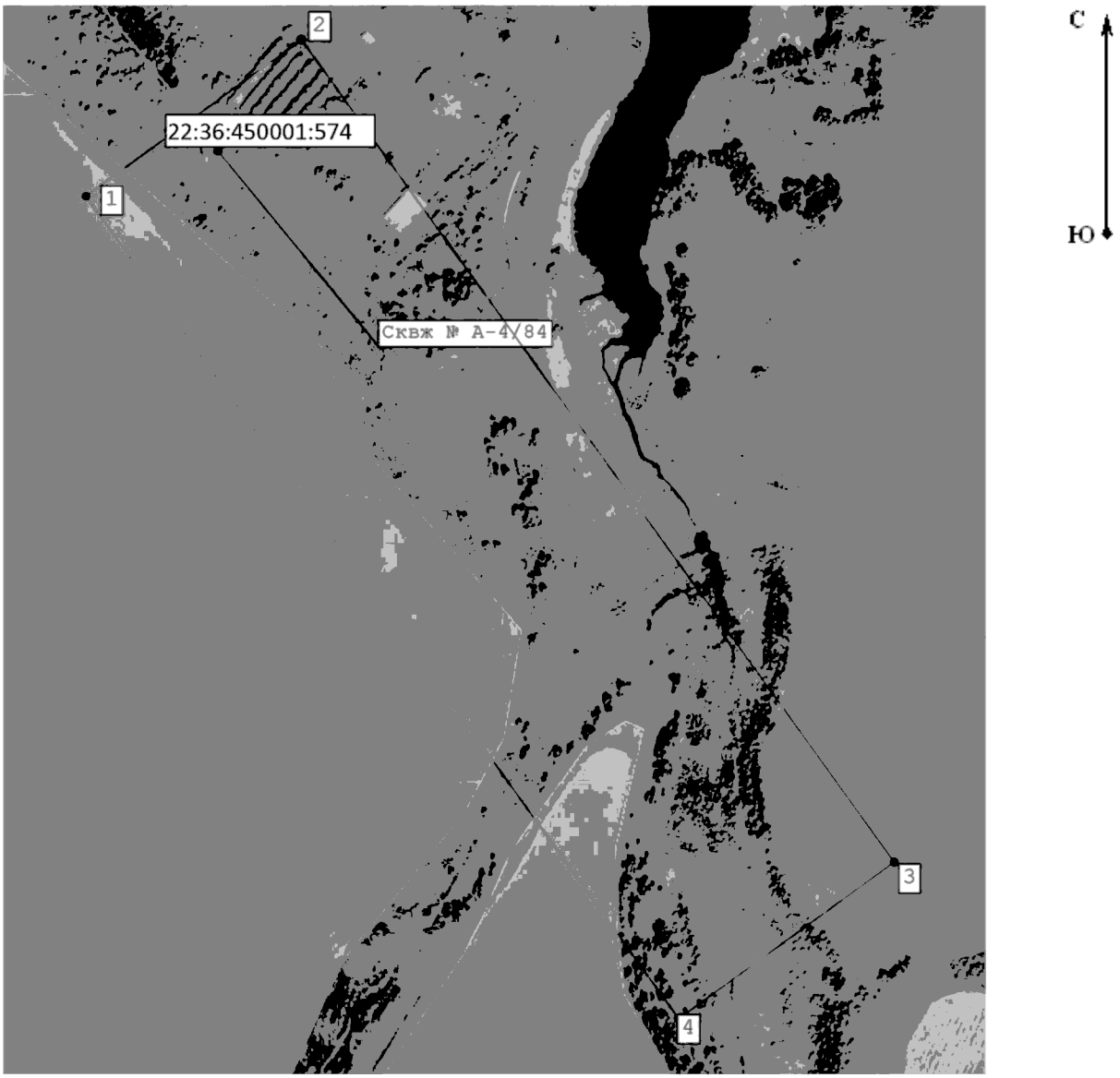

Масштаб 1:6 500

Используемые условные знаки и обозначения:

22:36:450001:574 Кадастровые номера земельных участков сведения о которых внесены в ЕГРН

_____ - обозначение границы третьего пояса зоны санитарной охраны действующего водозабора, границы зоны с особыми условиями использования территории

_____ - обозначение границ земельных участков сведения о которых внесены в ЕГРН

- водозоаборная скважина и ее номер

15 - обозначение и наименование поворотной точки зоны с особыми условиями использования территории

Подпись _____ Дата « 07 » 09 20 26 г.

Место для оттиска печати (при наличии) лица, составившего описание местоположения границ объекта

Россия, Алтайский край г. Барнаул, Кадастровый инженер ШОСТАК Алексей Сергеевич № 22-11-162 Квалификационный аттестат * СНИЛС 098-006-083-54 *

ПРИЛОЖЕНИЕ 15

к приказу Министерства природных ресурсов и экологии Алтайского края
от 25.11.2026 № 1575

Третий пояс зон санитарной охраны подземного источника питьевого и хозяйственно-бытового водоснабжения для скважины в селе Георгиевка № Б-69/82 (рабочая)

Сведения об объекте

№ п/п	Характеристики объекта	Описание характеристик
1	2	3
1	Местоположение объекта	Алтайский край, Ребрихинский район
2	Площадь объекта ± величина погрешности определения площади (Р ± ΔР)	318633 м^2 +/- 1976 м^2
3	Иные характеристики объекта	Вид объекта реестра границ: зона с особыми условиями использования территории. Ограничения использования территории в границах третьего пояса зон санитарной охраны источника питьевого и хозяйственно-бытового водоснабжения установлены пунктом 3.2.2 СанПиН 2.1.4.1110-02 «Зоны санитарной охраны источников водоснабжения и водопроводов питьевого назначения», утвержденных постановлением Главного государственного санитарного врача РФ от 14.03.2002 № 10. Владельцы объектов, расположенных в границе третьего пояса зон санитарной охраны, обеспечивают выполнение установленных ограничений в целях исключения отрицательного влияния на качество воды подземного источника водоснабжения.

Сведения о местоположении границ объекта

1. Система координат МСК-22, зона 2

2. Сведения о характерных точках границ объекта

Обозначение характерных точек границ	Координаты, м		Метод определения координат характерной точки	Средняя квадратическая погрешность положения характерной точки (Mt), м	Описание обозначения точки на местности (при наличии)
	X	Y			
1	2	3	4	5	6
1	545315,69	2272552,23	Картометрический	1,0	—
2	545505,19	2272772,12	Картометрический	1,0	—
3	544675,59	2273490,73	Картометрический	1,0	—
4	544486,02	2273270,83	Картометрический	1,0	—
1	545315,69	2272552,23	Картометрический	1,0	—

3. Сведения о характерных точках части (частей) границы объекта					
1	2	3	4	5	6
—	—	—	—	—	—

Сведения о местоположении измененных (уточненных) границ объекта

1. Система координат							
2. Сведения о характерных точках границ объекта							
Обозначение характерных точек границы	Существующие координаты, м		Измененные (уточненные) координаты, м		Метод определения координат характерной точки	Средняя квадратическая погрешность положения характерной точки (Mt), м	Описание обозначения точки на местности (при наличии)
	X	Y	X	Y			
1	2	3	4	5	6	7	8
—	—	—	—	—	—	—	—
3. Сведения о характерных точках части (частей) границы объекта							
1	2	3	4	5	6	7	8
—	—	—	—	—	—	—	—

План границ объекта

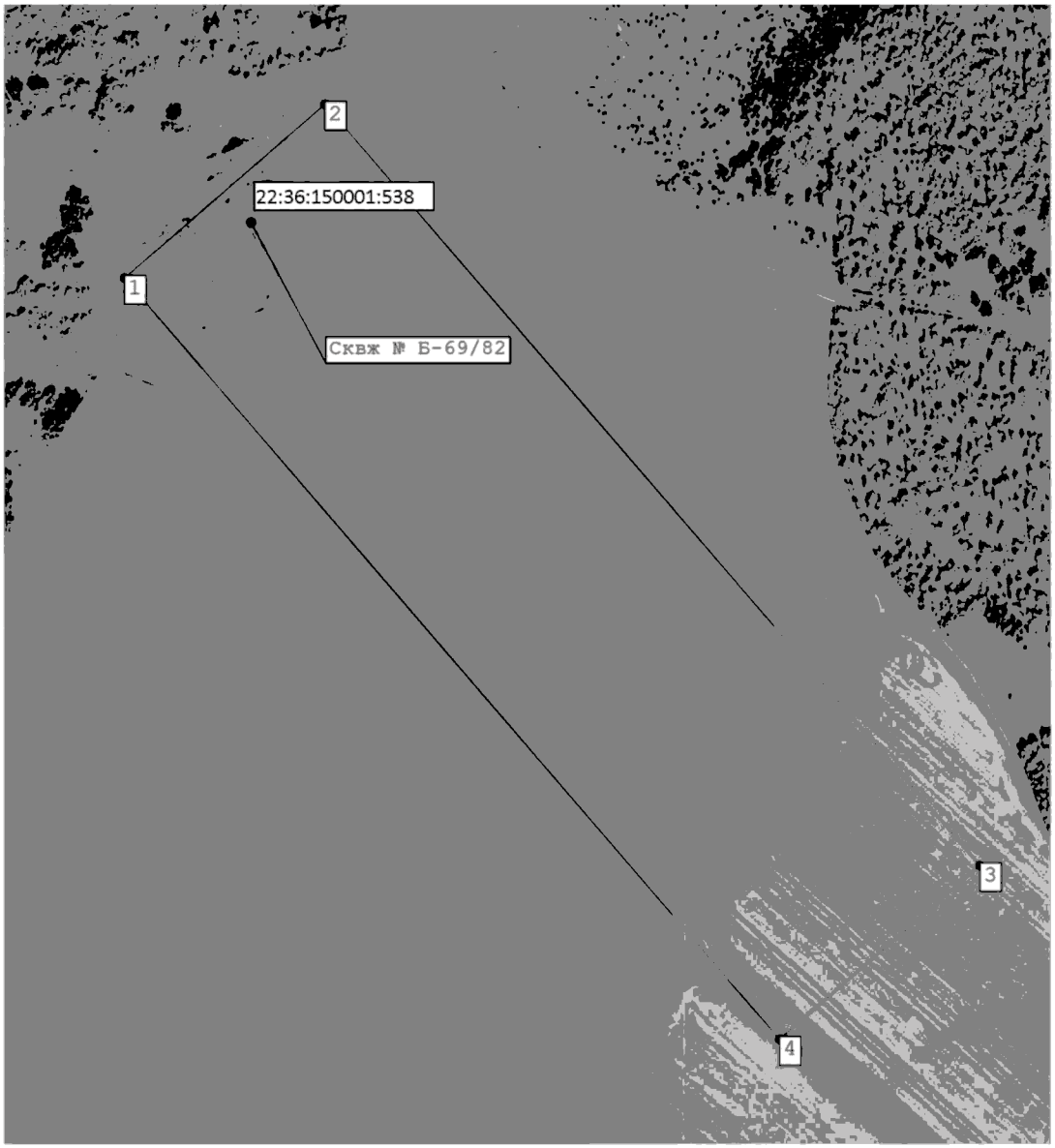

Масштаб 1:7 000

Используемые условные знаки и обозначения:

22:36:150001:538 Кадастровые номера земельных участков сведения о которых внесены в ЕГРН

_____ - обозначение границы третьего пояса зоны санитарной охраны действующего водозабора, границы зоны с особыми условиями использования территории

_____ - обозначение границ земельных участков сведения о которых внесены в ЕГРН

- водозаборная скважина и ее номер

15 - обозначение и закрепление поворотной точки зоны с особыми условиями использования территории

Подпись _____ Дата « 07 » 09 20 26 г.

Место для оттиска печати при наличии) лица, составившего описание местоположения границ объекта