УПРАВЛЕНИЕ ЮСТИЦИИ
АЛТАЙСКОГО КРАЯ
ЗАРЕГИСТРИРОВАНО
Регистрационный № 1690
от 20.11.2026

МИНИСТЕРСТВО ПРИРОДНЫХ РЕСУРСОВ И ЭКОЛОГИИ АЛТАЙСКОГО КРАЯ
(Минприроды Алтайского края)

П Р И К А З

20 ноября 2026 г. № 1537

г. Барнаул

Об установлении зон санитарной охраны подземного источника питьевого и хозяйственно-бытового водоснабжения СПК имени Фрунзе (Заринский район, Алтайский край)

В соответствии со статьей 106 Земельного кодекса Российской Федерации, статьей 18 Федерального закона от 30.03.1999 № 52-ФЗ «О санитарно-эпидемиологическом благополучии населения», постановлением Администрации Алтайского края от 31.05.2010 № 233 «О Порядке установления, изменения и прекращения существования зон санитарной охраны источников питьевого и хозяйственно-бытового водоснабжения», санитарно-эпидемиологическим заключением от 06.08.2026 № 22.01.14.000.Т.000803.08.26, выданным Управлением Федеральной службы по надзору в сфере защиты прав потребителей и благополучия человека по Алтайскому краю, заявлением СПК имени Фрунзе (вх. № 24/ГУ/615 от 22.10.2026), п р и к а з ы в а ю:

1. Установить зоны санитарной охраны подземного источника питьевого и хозяйственно-бытового водоснабжения СПК имени Фрунзе (Заринский район, Алтайский край) в соответствии с проектом зон санитарной охраны водозабора подземных вод на участке недр местного значения Сосновский в селе Сосновка Заринского района Алтайского края (водозабор СПК им. Фрунзе), разработанным ООО «СибПрирод» в 2026 году:

первый пояс для скважины № Б-45/76 размером 60х60х60х60 метров (от скважины: на юго-запад 30 метров, на северо-восток 30 метров, на северо-запад 30 метров, на юго-восток 30 метров) согласно приложению 1;

второй пояс для скважины № Б-45/76 размером 74х72 метра (вверх по потоку 46 метров, вниз по потоку 28 метров) согласно приложению 2;

третий пояс для скважины № Б-45/76 размером 805х302 метра (вверх по потоку 756 метров, вниз по потоку 49 метров) согласно приложению 3.

2. Правообладателем (собственником) подземного источника водоснабжения, обязанным возместить убытки, причиненные в связи с установлением зон санитарной охраны источника питьевого и хозяйственно-

бытового водоснабжения, является СПК имени Фрунзе (ИНН 2244000129, ОГРН 1022202101151).

Требование о возмещении убытков может быть направлено лицами, указанными в пункте 2 статьи 57.1 Земельного кодекса Российской Федерации, правообладателю сооружения, в связи с размещением которого принято решение об установлении зон санитарной охраны подземного источника питьевого и хозяйственно-бытового водоснабжения, в срок не более чем пять лет со дня установления, либо со дня, когда указанные лица узнали или должны были узнать об установлении зон санитарной охраны подземного источника питьевого и хозяйственно-бытового водоснабжения.

3. Отделу водных ресурсов управления природных ресурсов и нормирования Министерства природных ресурсов и экологии Алтайского края направить:

комплект документов в филиал ППК «Роскадастр» по Алтайскому краю для внесения сведений в Единый государственный реестр недвижимости (далее – «ЕГРН»);

после внесения сведений в ЕГРН, копию настоящего приказа и XML-файлы в администрацию Заринского района Алтайского края и в федеральный орган государственной власти, уполномоченный на ведение государственного водного реестра.

4. Настоящий приказ подлежит опубликованию на «Официальном интернет-портале правовой информации» (www.pravo.gov.ru).

Министр А.Н. Стрелковский

ПРИЛОЖЕНИЕ 1

к приказу Министерства природных ресурсов и экологии Алтайского края
от 10.11.2016 № 1537

Первый пояс зон санитарной охраны подземного источника питьевого и хозяйственно-бытового водоснабжения для скважины № Б-45/76

Сведения об объекте

№ п/п	Характеристики объекта	Описание характеристик
1	2	3
1	Местоположение объекта	Алтайский край, Заринский район
2	Площадь объекта ± величина погрешности определения площади (Р ± ΔР)	3600 м² +/- 210 м²
3	Иные характеристики объекта	Вид объекта реестра границ: зона с особыми условиями использования территории. Ограничения использования территории в границах первого пояса зон санитарной охраны источника питьевого и хозяйственно-бытового водоснабжения установлены пунктом 3.2.1 СанПиН 2.1.4.1110-02 «Зоны санитарной охраны источников водоснабжения и водопроводов питьевого назначения», утвержденных постановлением Главного государственного санитарного врача РФ от 14.03.2002 № 10. Владелец водозаборного сооружения обеспечивает выполнение установленных ограничений.

Сведения о местоположении границ объекта

1. Система координат МСК-22, зона 3

2. Сведения о характерных точках границ объекта

Обозначение характерных точек границ	Координаты, м		Метод определения координат характерной точки	Средняя квадратическая погрешность положения характерной точки (Mt), м	Описание обозначения точки на местности (при наличии)
	X	Y			
1	2	3	4	5	6
1	659377,29	3293284,19	Картометрический	1,0	—
2	659409,35	3293334,92	Картометрический	1,0	—
3	659358,64	3293366,98	Картометрический	1,0	—
4	659326,58	3293316,27	Картометрический	1,0	—
1	659377,29	3293284,19	Картометрический	1,0	—

3. Сведения о характерных точках части (частей) границы объекта

1	2	3	4	5	6
—	—	—	—	—	—

Сведения о местоположении измененных (уточненных) границ объекта

1. Система координат _____							
2. Сведения о характерных точках границ объекта							
Обозначение характерных точек границы	Существующие координаты, м		Измененные (уточненные) координаты, м		Метод определения координат характерной точки	Средняя квадратическая погрешность положения характерной точки (Mt), м	Описание обозначения точки на местности (при наличии)
	X	Y	X	Y			
1	2	3	4	5	6	7	8
—	—	—	—	—	—	—	—
3. Сведения о характерных точках части (частей) границы объекта							
1	2	3	4	5	6	7	8
—	—	—	—	—	—	—	—

План границ объекта



Условные обозначения:

_____ обозначение границы первого пояса зоны санитарной охраны действующего водозабора, границы зоны с особыми условиями использования территории

обозначение границы земельного участка, сведения о котором внесены в ЕГРН

——— обозначение границы кадастрового квартала

22:13:160001:723 - кадастровый номер земельного участка

22:13:160001 - номер кадастрового квартала

• 1 - наименование поворотной точки зоны с особыми условиями использования территории

- обозначение водозаборной скважины

Кадастровый инженер Орлова Ю.А. 19.08.2026г.

ПРИЛОЖЕНИЕ 2

к приказу Министерства природных ресурсов и экологии Алтайского края
от 20.11.2026 № 1537

Второй пояс зон санитарной охраны подземного источника питьевого и хозяйственно-бытового водоснабжения для скважины № Б-45/76

Сведения об объекте

№ п/п	Характеристики объекта	Описание характеристик
1	2	3
1	Местоположение объекта	Алтайский край, Заринский район
2	Площадь объекта ± величина погрешности определения площади (Р ± ΔР)	4190 м² +/- 227 м²
3	Иные характеристики объекта	Вид объекта реестра границ: зона с особыми условиями использования территории. Ограничения использования территории в границах второго пояса зон санитарной охраны источника питьевого и хозяйственно-бытового водоснабжения установлены пунктами 3.2.2, 3.2.3 СанПиН 2.1.4.1110-02 «Зоны санитарной охраны источников водоснабжения и водопроводов питьевого назначения», утвержденных постановлением Главного государственного санитарного врача РФ от 14.03.2002 № 10. Владельцы объектов, расположенных в границе второго пояса зон санитарной охраны, обеспечивают выполнение установленных ограничений в целях исключения отрицательного влияния на качество воды подземного источника водоснабжения.

Сведения о местоположении границ объекта

1. Система координат МСК-22, зона 3

2. Сведения о характерных точках границ объекта

Обозначение характерных точек границ	Координаты, м		Метод определения координат характерной точки	Средняя квадратическая погрешность положения характерной точки (Mt), м	Описание обозначения точки на местности (при наличии)
	X	Y			
1	2	3	4	5	6
1	659397,84	3293309,58	Картометрический	1,0	—
2	659400,63	3293313,20	Картометрический	1,0	—
3	659402,97	3293317,14	Картометрический	1,0	—
4	659404,57	3293320,84	Картометрический	1,0	—
5	659405,76	3293324,41	Картометрический	1,0	—
6	659406,60	3293328,05	Картометрический	1,0	—

7	659407,11	3293332,64	Картометрический	1,0	—
8	659407,06	3293337,27	Картометрический	1,0	—
9	659406,47	3293341,86	Картометрический	1,0	—
10	659405,32	3293346,34	Картометрический	1,0	—
11	659403,65	3293350,62	Картометрический	1,0	—
12	659401,49	3293354,66	Картометрический	1,0	—
13	659398,83	3293358,41	Картометрический	1,0	—
14	659395,77	3293361,75	Картометрический	1,0	—
15	659392,32	3293364,70	Картометрический	1,0	—
16	659388,55	3293367,18	Картометрический	1,0	—
17	659384,50	3293369,15	Картометрический	1,0	—
18	659380,27	3293370,60	Картометрический	1,0	—
19	659375,88	3293371,48	Картометрический	1,0	—
20	659371,43	3293371,79	Картометрический	1,0	—
21	659366,95	3293371,52	Картометрический	1,0	—
22	659362,57	3293370,70	Картометрический	1,0	—
23	659358,31	3293369,29	Картометрический	1,0	—
24	659354,24	3293367,36	Картометрический	1,0	—
25	659350,45	3293364,92	Картометрический	1,0	—
26	659346,97	3293362,02	Картометрический	1,0	—
27	659343,86	3293358,69	Картометрический	1,0	—
28	659341,18	3293354,98	Картометрический	1,0	—
29	659338,96	3293350,97	Картометрический	1,0	—
30	659337,26	3293346,70	Картометрический	1,0	—
31	659336,06	3293342,22	Картометрический	1,0	—
32	659335,42	3293337,65	Картометрический	1,0	—
33	659335,32	3293333,02	Картометрический	1,0	—
34	659335,79	3293328,42	Картометрический	1,0	—
35	659336,79	3293323,92	Картометрический	1,0	—
36	659338,33	3293319,57	Картометрический	1,0	—
37	659340,38	3293315,46	Картометрический	1,0	—
38	659342,92	3293311,65	Картометрический	1,0	—
39	659345,88	3293308,18	Картометрический	1,0	—
40	659349,24	3293305,13	Картометрический	1,0	—
41	659352,93	3293302,52	Картометрический	1,0	—
42	659356,91	3293300,43	Картометрический	1,0	—
43	659361,11	3293298,85	Картометрический	1,0	—
44	659365,47	3293297,83	Картометрический	1,0	—
45	659369,91	3293297,38	Картометрический	1,0	—
46	659374,38	3293297,5	Картометрический	1,0	—
47	659378,8	3293298,19	Картометрический	1,0	—
48	659383,1	3293299,46	Картометрический	1,0	—
49	659387,22	3293301,26	Картометрический	1,0	—
50	659391,09	3293303,58	Картометрический	1,0	—
51	659394,64	3293306,36	Картометрический	1,0	—
1	659397,84	3293309,58	Картометрический	1,0	—
3. Сведения о характерных точках части (частей) границы объекта					
1	2	3	4	5	6
—	—	—	—	—	—

Сведения о местоположении измененных (уточненных) границ объекта

1. Система координат _____

2. Сведения о характерных точках границ объекта

Обозначение характерных точек границы	Существующие координаты, м		Измененные (уточненные) координаты, м		Метод определения координат характерной точки	Средняя квадратическая погрешность положения характерной точки (Mt), м	Описание обозначения точки на местности (при наличии)
	X	Y	X	Y			
1	2	3	4	5	6	7	8
—	—	—	—	—	—	—	—

3. Сведения о характерных точках части (частей) границы объекта

1	2	3	4	5	6	7	8
—	—	—	—	—	—	—	—

План границ объекта



Условные обозначения:

——— обозначение границы второго пояса зоны санитарной охраны действующего водозабора, границы зоны с особыми условиями использования территории

обозначение границы земельного участка, сведения о котором внесены в ЕГРН

——— обозначение границы кадастрового квартала

22:13:160001:723 - кадастровый номер земельного участка

22:13:160001 - номер кадастрового квартала

• 1 - наименование поворотной точки зоны с особыми условиями использования территории

▲ - обозначение водозаборной скважины

Кадастровый инженер Орлова Ю.А. 19.08.2026г.

ПРИЛОЖЕНИЕ 3

к приказу Министерства природных ресурсов и экологии Алтайского края
от 20.11.2026 № 1537

Третий пояс зон санитарной охраны подземного источника питьевого и хозяйственно-бытового водоснабжения для скважины № Б-45/76

Сведения об объекте

№ п/п	Характеристики объекта	Описание характеристик
1	2	3
1	Местоположение объекта	Алтайский край, Заринский район
2	Площадь объекта ± величина погрешности определения площади (Р ± ΔР)	191494 м² +/- 1532 м²
3	Иные характеристики объекта	Вид объекта реестра границ: зона с особыми условиями использования территории. Ограничения использования территории в границах третьего пояса зон санитарной охраны источника питьевого и хозяйственно-бытового водоснабжения установлены пунктом 3.2.2 СанПиН 2.1.4.1110-02 «Зоны санитарной охраны источников водоснабжения и водопроводов питьевого назначения», утвержденных постановлением Главного государственного санитарного врача РФ от 14.03.2002 № 10. Владельцы объектов, расположенных в границе третьего пояса зон санитарной охраны, обеспечивают выполнение установленных ограничений в целях исключения отрицательного влияния на качество воды подземного источника водоснабжения.

Сведения о местоположении границ объекта

1. Система координат МСК-22, зона 3

2. Сведения о характерных точках границ объекта

Обозначение характерных точек границ	Координаты, м		Метод определения координат характерной точки	Средняя квадратическая погрешность положения характерной точки (Mt), м	Описание обозначения точки на местности (при наличии)
	X	Y			
1	2	3	4	5	6
1	659500,78	3293371,31	Картометрический	1,0	—
2	659523,59	3293405,18	Картометрический	1,0	—
3	659545,63	3293443,06	Картометрический	1,0	—
4	659566,51	3293484,37	Картометрический	1,0	—
5	659585,97	3293528,44	Картометрический	1,0	—
6	659603,70	3293574,57	Картометрический	1,0	—

7	659617,96	3293618,26	Картометрический	1,0	—
8	659632,87	3293670,22	Картометрический	1,0	—
9	659643,86	3293718,26	Картометрический	1,0	—
10	659652,19	3293765,45	Картометрический	1,0	—
11	659657,80	3293811,06	Картометрический	1,0	—
12	659660,53	3293854,40	Картометрический	1,0	—
13	659660,38	3293894,75	Картометрический	1,0	—
14	659657,34	3293931,54	Картометрический	1,0	—
15	659651,44	3293964,19	Картометрический	1,0	—
16	659642,81	3293992,18	Картометрический	1,0	—
17	659631,54	3294015,10	Картометрический	1,0	—
18	659617,83	3294032,55	Картометрический	1,0	—
19	659601,90	3294044,32	Картометрический	1,0	—
20	659583,98	3294050,17	Картометрический	1,0	—
21	659564,32	3294050,05	Картометрический	1,0	—
22	659543,30	3294043,96	Картометрический	1,0	—
23	659521,19	3294031,99	Картометрический	1,0	—
24	659498,31	3294014,29	Картометрический	1,0	—
25	659475,07	3293991,18	Картометрический	1,0	—
26	659451,80	3293963,00	Картометрический	1,0	—
27	659428,86	3293930,20	Картометрический	1,0	—
28	659406,62	3293893,25	Картометрический	1,0	—
29	659385,40	3293852,76	Картометрический	1,0	—
30	659365,54	3293809,34	Картометрический	1,0	—
31	659347,35	3293763,64	Картометрический	1,0	—
32	659331,10	3293716,41	Картометрический	1,0	—
33	659317,08	3293668,35	Картометрический	1,0	—
34	659305,45	3293620,21	Картометрический	1,0	—
35	659296,42	3293572,74	Картометрический	1,0	—
36	659290,14	3293526,68	Картометрический	1,0	—
37	659286,67	3293482,70	Картометрический	1,0	—
38	659286,12	3293441,54	Картометрический	1,0	—
39	659288,43	3293403,81	Картометрический	1,0	—
40	659293,62	3293370,07	Картометрический	1,0	—
41	659301,61	3293340,88	Картометрический	1,0	—
42	659312,23	3293316,66	Картометрический	1,0	—
43	659325,33	3293297,82	Картометрический	1,0	—
44	659336,90	3293287,23	Картометрический	1,0	—
45	659349,23	3293280,19	Картометрический	1,0	—
46	659367,60	3293275,81	Картометрический	1,0	—
47	659387,62	3293277,42	Картометрический	1,0	—
48	659408,96	3293284,99	Картометрический	1,0	—
49	659431,29	3293298,44	Картометрический	1,0	—
50	659454,28	3293317,50	Картометрический	1,0	—
51	659477,57	3293341,91	Картометрический	1,0	—
1	659500,78	3293371,31	Картометрический	1,0	—
3. Сведения о характерных точках части (частей) границы объекта					
1	2	3	4	5	6
—	—	—	—	—	—

Сведения о местоположении измененных (уточненных) границ объекта

1. Система координат							
2. Сведения о характерных точках границ объекта							
Обозначение характерных точек границы	Существующие координаты, м		Измененные (уточненные) координаты, м		Метод определения координат характерной точки	Средняя квадратическая погрешность положения характерной точки (Mt), м	Описание обозначения точки на местности (при наличии)
	X	Y	X	Y			
1	2	3	4	5	6	7	8
—	—	—	—	—	—	—	—
3. Сведения о характерных точках части (частей) границы объекта							
1	2	3	4	5	6	7	8
—	—	—	—	—	—	—	—

План границ объекта

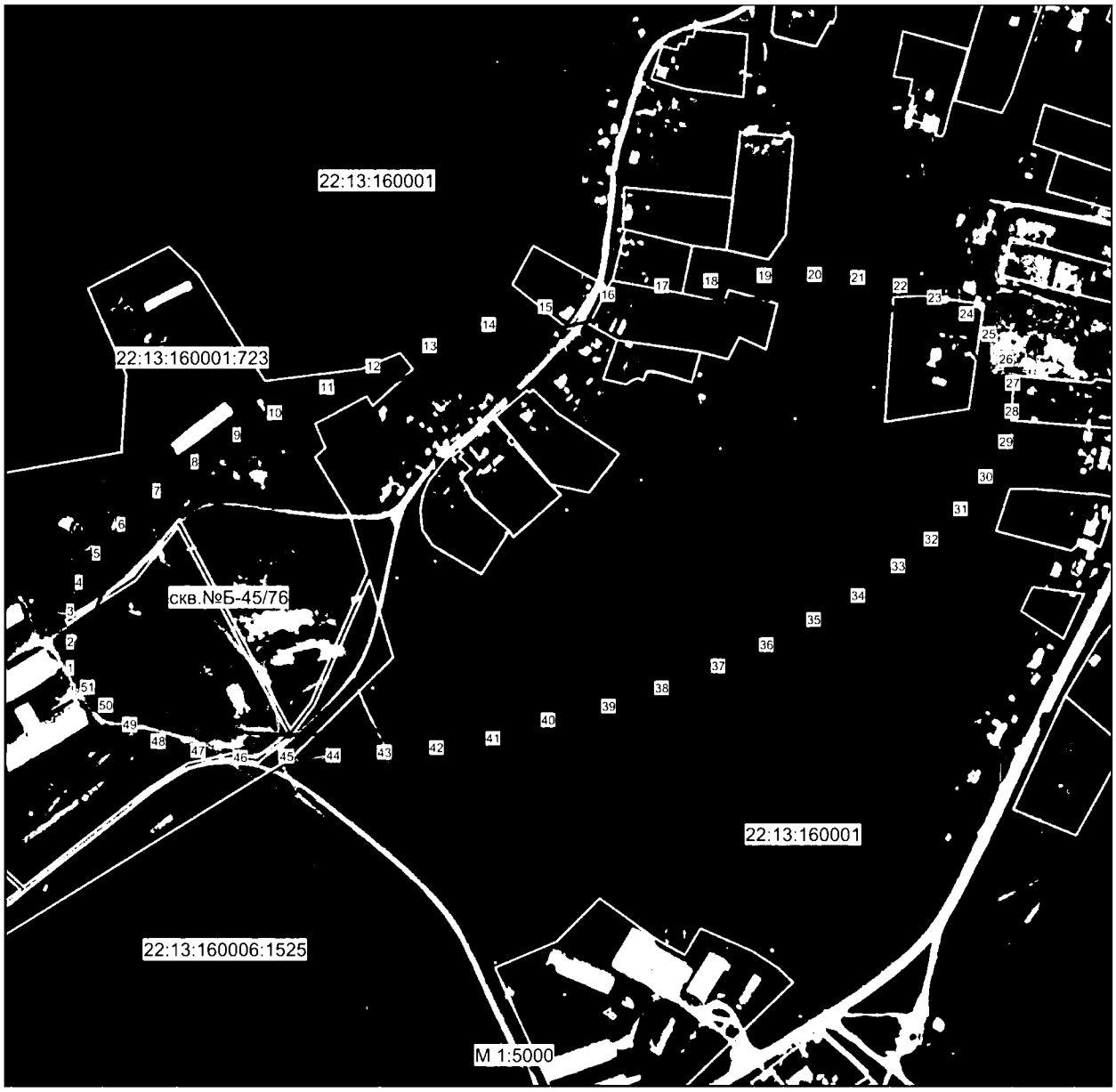

Условные обозначения:

——— обозначение границы третьего пояса зоны санитарной охраны действующего водозабора, границы зоны с особыми условиями использования территории

обозначение границы земельного участка, сведения о котором внесены в ЕГРН

——— обозначение границы кадастрового квартала

22:13:160001:723 - кадастровый номер земельного участка

22:13:160001 - номер кадастрового квартала

• 1 - наименование поворотной точки зоны с особыми условиями использования территории

- обозначение водозаборной скважины

Кадастровый инженер Орлова Ю.А. 19.08.2026г.