



УПРАВЛЕНИЕ ГОСУДАРСТВЕННОЙ ОХРАНЫ  
ОБЪЕКТОВ КУЛЬТУРНОГО НАСЛЕДИЯ  
АЛТАЙСКОГО КРАЯ  
(АЛТАЙОХРАНКУЛЬТУРА)

## ПРИКАЗ

от 16.12.2024

№ 1066

г. Барнаул

Об установлении зоны охраны объекта культурного наследия регионального значения «Канал Локтевского сереброплавильного завода (длина 8 км)», 1780-е гг., расположенного по адресу: Алтайский край, Локтевский район, в 6,5 км от с. Локоть вверх по р. Алей (напротив п. Советский Путь), утверждении режима использования земель и требований к градостроительным регламентам в границах территории данной зоны

В соответствии с Федеральным законом от 25.06.2002 № 73-ФЗ «Об объектах культурного наследия (памятниках истории и культуры) народов Российской Федерации», постановлением Правительства Российской Федерации от 12.09.2015 № 972 «Об утверждении Положения о зонах охраны объектов культурного наследия (памятников истории и культуры) народов Российской Федерации и о признании утратившими силу отдельных положений нормативных правовых актов Правительства Российской Федерации», законом Алтайского края от 12.05.2005 № 32-ЗС «Об объектах культурного наследия (памятниках истории и культуры) в Алтайском крае» и Положением об управлении государственной охраны объектов культурного наследия Алтайского края, утвержденным указом Губернатора Алтайского края от 27.12.2016 № 174, п р и к а з ы в а ю:

1. Установить зону охраны объекта культурного наследия регионального значения «Канал Локтевского сереброплавильного завода (длина 8 км)», 1780-е гг., расположенного по адресу: Алтайский край, Локтевский район, в 6,5 км от с. Локоть вверх по р. Алей (напротив п. Советский Путь) (далее – «объект культурного наследия»), регистрационный номер 221620605220005 (приложение 1).

2. Утвердить:

2.1. режим использования земель и требования к градостроительным регламентам в границах территории зоны охраны объекта культурного наследия (приложение 2);

2.2. карту (схему) границ территории зоны охраны объекта культурного наследия (приложение 3).

3. Рекомендовать администрации Локтевского района Алтайского края:

3.1. обеспечить размещение информации об установлении зоны охраны объекта культурного наследия, утверждении режима использования земель и требований к градостроительным регламентам в границах территории данной зоны в государственных информационных системах обеспечения градостроительной деятельности;

3.2. обеспечить учет и отображение зоны охраны объекта культурного наследия, режима использования земель и требований к градостроительным регламентам в границах территории данной зоны в документах территориального планирования, правилах землепользования и застройки, документации по планировке территории и внести в указанные документы изменения в установленном порядке.

Начальник управления



А.А. Урбах

ПРИЛОЖЕНИЕ 1  
к приказу управления  
государственной охраны  
объектов культурного наследия  
Алтайского края  
от 16.12.2024 № 1066

**ЗОНА ОХРАНЫ**

объекта культурного наследия регионального значения  
«Канал Локтевского сереброплавильного завода (длина 8 км)»,  
1780-е гг., расположенного по адресу: Алтайский край,  
Локтевский район, в 6,5 км от с. Локоть вверх по р. Алей  
(напротив п. Советский Путь)

В целях обеспечения сохранности объекта культурного наследия регионального значения «Канал Локтевского сереброплавильного завода (длина 8 км)», 1780-е гг., расположенного по адресу: Алтайский край, Локтевский район, в 6,5 км от с. Локоть вверх по р. Алей (напротив п. Советский Путь) (далее – «объект культурного наследия»), в его исторической среде на сопряженной с ним территории устанавливаются зоны охраняемого природного ландшафта 1.1, 1.2, 1.3, 1.4, 1.5, 1.6 (далее – ЗОЛ 1.1, ЗОЛ 1.2, ЗОЛ 1.3, ЗОЛ 1.4, ЗОЛ 1.5, ЗОЛ 1.6).

Описание границ территории ЗОЛ 1.1, ЗОЛ 1.2, ЗОЛ 1.3, ЗОЛ 1.4, ЗОЛ 1.5, ЗОЛ 1.6 объекта культурного наследия:

№ точек на схеме	Направление	Расстояние
1	2	3
1-2	с северо-запада на юго-восток на расстоянии 7 м от территории объекта культурного наследия	42.32
2-3	с северо-востока на юго-запад на расстоянии 10 м от территории объекта культурного наследия	49.34
3-4	с северо-востока на юго-запад на расстоянии 10 м от территории объекта культурного наследия	35.11
4-5	с северо-запада на юго-восток на расстоянии 10 м от территории объекта культурного наследия	39.91
5-6	с северо-востока на юго-запад на расстоянии 10 м от территории объекта культурного наследия	22.33
6-7	с северо-востока на юго-запад на расстоянии 10 м от территории объекта культурного наследия	21.52
7-8	с северо-востока на юго-запад на расстоянии 10 м от территории объекта культурного наследия	43.61
8-9	с северо-востока на юго-запад на расстоянии 10 м от территории объекта культурного наследия	27.94

1	2	3
9-10	с северо-востока на юго-запад на расстоянии 10 м от территории объекта культурного наследия	36.51
10-11	с северо-востока на юго-запад	74.15
11-12	с северо-запада на юго-восток	65.31
12-13	с северо-запада на юго-восток	20.23
13-14	с северо-запада на юго-восток	35.36
14-15	с северо-запада на юго-восток	15.03
15-16	с северо-запада на юго-восток	22.23
16-17	с северо-запада на юго-восток	52.46
17-18	с северо-запада на юго-восток	66.61
18-19	с северо-запада на юго-восток	57.70
19-20	с северо-запада на юго-восток	64.28
20-21	с северо-запада на юго-восток	59.07
21-22	с северо-запада на юго-восток на расстоянии 10 м от территории объекта культурного наследия	39.77
22-23	с северо-запада на юго-восток	94.24
23-24	с северо-запада на юго-восток	49.72
24-25	с северо-запада на юго-восток	38.97
25-26	с северо-запада на юго-восток	49.37
26-27	с северо-запада на юго-восток на расстоянии 10 м от территории объекта культурного наследия	105.46
27-28	с северо-запада на юго-восток на расстоянии 10 м от территории объекта культурного наследия	60.20
28-29	с северо-востока на юго-запад на расстоянии 10 м от территории объекта культурного наследия	76.17
29-30	с северо-запада на юго-восток на расстоянии 10 м от территории объекта культурного наследия	58.41
30-31	с северо-востока на юго-запад на расстоянии 10 м от территории объекта культурного наследия	49.45
31-32	с северо-востока на юго-запад на расстоянии 10 м от территории объекта культурного наследия	69.39
32-33	с северо-востока на юго-запад на расстоянии 10 м от территории объекта культурного наследия	101.56
33-34	с северо-востока на юго-запад на расстоянии 10 м от территории объекта культурного наследия	74.69
34-35	с северо-запада на юго-восток на расстоянии 10 м от территории объекта культурного наследия	22.59
35-36	с северо-востока на юго-запад на расстоянии 10 м от территории объекта культурного наследия	39.89
36-37	с северо-запада на юго-восток на расстоянии 10 м от территории объекта культурного наследия	100.18

1	2	3
37-38	с северо-запада на юго-восток на расстоянии 10 м от территории объекта культурного наследия	89.70
38-39	с северо-запада на юго-восток на расстоянии 10 м от территории объекта культурного наследия	40.06
39-40	с юго-запада на северо-восток на расстоянии 10 м от территории объекта культурного наследия	92.97
40-41	с юго-запада на северо-восток на расстоянии 10 м от территории объекта культурного наследия	128.54
41-42	с северо-запада на юго-восток на расстоянии 10 м от территории объекта культурного наследия	101.33
42-43	с северо-запада на юго-восток вдоль дороги	13.35
43-44	по границе территории объекта культурного наследия	107.96
44-45	по границе территории объекта культурного наследия	77.02
45-46	по границе территории объекта культурного наследия	49.04
46-47	по границе территории объекта культурного наследия	97.55
47-48	по границе территории объекта культурного наследия	43.46
48-49	по границе территории объекта культурного наследия	88.28
49-50	по границе территории объекта культурного наследия	108.45
50-51	по границе территории объекта культурного наследия	46.54
51-52	по границе территории объекта культурного наследия	23.77
52-53	по границе территории объекта культурного наследия	77.77
53-54	по границе территории объекта культурного наследия	102.34
54-55	по границе территории объекта культурного наследия	68.78
55-56	по границе территории объекта культурного наследия	46.56
56-57	по границе территории объекта культурного наследия	57.65
57-58	по границе территории объекта культурного наследия	59.59
58-59	по границе территории объекта культурного наследия	16.97

1	2	3
59-60	по границе территории объекта культурного наследия	56.54
60-61	по границе территории объекта культурного наследия	99.60
61-62	по границе территории объекта культурного наследия	81.96
62-63	по границе территории объекта культурного наследия	151.07
63-64	по границе территории объекта культурного наследия	42.32
64-65	по границе территории объекта культурного наследия	123.15
65-66	по границе территории объекта культурного наследия	118.82
66-67	по границе территории объекта культурного наследия	51.84
67-68	по границе территории объекта культурного наследия	43.34
68-69	по границе территории объекта культурного наследия	57.50
69-70	по границе территории объекта культурного наследия	66.54
70-71	по границе территории объекта культурного наследия	74.90
71-72	по границе территории объекта культурного наследия	38.60
72-73	по границе территории объекта культурного наследия	31.10
73-74	по границе территории объекта культурного наследия	44.32
74-75	по границе территории объекта культурного наследия	18.14
75-76	по границе территории объекта культурного наследия	18.93
76-77	по границе территории объекта культурного наследия	24.12
77-78	по границе территории объекта культурного наследия	7.69
78-79	по границе территории объекта культурного наследия	1.00
79-80	по границе территории объекта культурного наследия	4.95

1	2	3
80-81	по границе территории объекта культурного наследия	5.58
81-82	по границе территории объекта культурного наследия	27.01
82-83	по границе территории объекта культурного наследия	7.40
83-84	по границе территории объекта культурного наследия	6.53
84-85	по границе территории объекта культурного наследия	38.15
85-86	по границе территории объекта культурного наследия	21.81
86-87	по границе территории объекта культурного наследия	79.37
87-88	по границе территории объекта культурного наследия	53.68
88-89	по границе территории объекта культурного наследия	70.22
89-90	по границе территории объекта культурного наследия	68.00
90-91	по границе территории объекта культурного наследия	79.77
91-92	по границе территории объекта культурного наследия	67.03
92-93	с северо-востока на юго-запад	10.10
93-94	с юго-востока на северо-запад на расстоянии 10 м от территории объекта культурного наследия	67.11
94-95	с юга на север на расстоянии 10 м от территории объекта культурного наследия	82.33
95-96	с юго-запада на северо-восток на расстоянии 10 м от территории объекта культурного наследия	72.09
96-97	с юго-запада на северо-восток на расстоянии 10 м от территории объекта культурного наследия	68.66
97-98	с юго-востока на северо-запад на расстоянии 10 м от территории объекта культурного наследия	50.74
98-1	с юго-запада на северо-восток на расстоянии 10 м от территории объекта культурного наследия	86.73
99-100	с запада на восток	
100-101	по границе территории объекта культурного наследия	49.90
101-102	по границе территории объекта культурного наследия	55.68

1	2	3
102-103	по границе территории объекта культурного наследия	48.66
103-104	по границе территории объекта культурного наследия	109.70
104-105	по границе территории объекта культурного наследия	123.13
105-106	по границе территории объекта культурного наследия	47.40
106-107	по границе территории объекта культурного наследия	160.23
107-108	по границе территории объекта культурного наследия	48.99
108-109	по границе территории объекта культурного наследия	26.39
109-110	по границе территории объекта культурного наследия	90.48
110-111	по границе территории объекта культурного наследия	48.04
111-112	по границе территории объекта культурного наследия	76.89
112-113	по границе территории объекта культурного наследия	54.34
113-114	по границе территории объекта культурного наследия	44.03
114-115	по границе территории объекта культурного наследия	67.96
115-116	по границе территории объекта культурного наследия	101.24
116-117	по границе территории объекта культурного наследия	85.30
117-118	по границе территории объекта культурного наследия	27.82
118-119	по границе территории объекта культурного наследия	53.01
119-120	по границе территории объекта культурного наследия	47.42
120-121	по границе территории объекта культурного наследия	124.61
121-122	по границе территории объекта культурного наследия	40.74
122-123	по границе территории объекта культурного наследия	53.75



1	2	3
123-124	по границе территории объекта культурного наследия	23.88
124-125	по границе территории объекта культурного наследия	66.68
125-126	по границе территории объекта культурного наследия	139.66
126-127	по границе территории объекта культурного наследия	120.42
127-128	с северо-запада на юго-восток вдоль дороги	13.35
128-129	с юго-востока на северо-запад на расстоянии 10 м от территории объекта культурного наследия	126.88
129-130	с северо-востока на юго-запад на расстоянии 10 м от территории объекта культурного наследия	137.25
130-131	с северо-востока на юго-запад на расстоянии 10 м от территории объекта культурного наследия	67.82
131-132	с северо-востока на юго-запад на расстоянии 10 м от территории объекта культурного наследия	28.29
132-133	с юго-востока на северо-запад на расстоянии 10 м от территории объекта культурного наследия	54.80
133-134	с юго-востока на северо-запад на расстоянии 10 м от территории объекта культурного наследия	39.25
134-135	с юго-востока на северо-запад на расстоянии 10 м от территории объекта культурного наследия	127.44
135-136	с юго-востока на северо-запад на расстоянии 10 м от территории объекта культурного наследия	55.63
136-137	с юго-запада на северо-восток на расстоянии 10 м от территории объекта культурного наследия	56.22
137-138	с юго-востока на северо-запад на расстоянии 10 м от территории объекта культурного наследия	28.54
138-139	с юго-запада на северо-восток на расстоянии 10 м от территории объекта культурного наследия	89.01
139-140	с юго-запада на северо-восток на расстоянии 10 м от территории объекта культурного наследия	102.08
140-141	с юго-запада на северо-восток на расстоянии 10 м от территории объекта культурного наследия	67.27
141-142	с юго-запада на северо-восток на расстоянии 10 м от территории объекта культурного наследия	40.73
142-143	с юго-востока на северо-запад на расстоянии 10 м от территории объекта культурного наследия	53.91
143-144	с юго-запада на северо-восток на расстоянии 10 м от территории объекта культурного наследия	76.40

1	2	3
144-145	с юго-востока на северо-запад на расстоянии 10 м от территории объекта культурного наследия	45.16
145-146	с юго-востока на северо-запад на расстоянии 10 м от территории объекта культурного наследия	84.79
146-147	с юго-востока на северо-запад на расстоянии 10 м от территории объекта культурного наследия	74.18
147-148	с юго-востока на северо-запад на расстоянии 10 м от территории объекта культурного наследия	164.35
148-149	с юго-востока на северо-запад на расстоянии 10 м от территории объекта культурного наследия	49.87
149-150	с юго-востока на северо-запад на расстоянии 10 м от территории объекта культурного наследия	122.54
150-151	с юго-востока на северо-запад на расстоянии 10 м от территории объекта культурного наследия	104.89
151-152	с юго-востока на северо-запад на расстоянии 10 м от территории объекта культурного наследия	48.15
152-153	с юго-востока на северо-запад на расстоянии 10 м от территории объекта культурного наследия	62.32
153-99	с юга на север на расстоянии 10 м от территории объекта культурного наследия	52.88
154-155	с юго-запада на северо-восток на расстоянии 10 м от территории объекта культурного наследия	30.76
155-156	с запада на восток на расстоянии 10 м от территории объекта культурного наследия	66.38
156-157	с северо-запада на юго-восток на расстоянии 10 м от территории объекта культурного наследия	86.99
157-158	с северо-запада на юго-восток на расстоянии 10 м от территории объекта культурного наследия	45.01
158-159	с северо-запада на юго-восток на расстоянии 10 м от территории объекта культурного наследия	189.61
159-160	с северо-запада на юго-восток на расстоянии 10 м от территории объекта культурного наследия	46.33
160-161	с северо-запада на юго-восток на расстоянии 10 м от территории объекта культурного наследия	101.76
161-162	с юго-запада на северо-восток на расстоянии 10 м от территории объекта культурного наследия	28.85
162-163	с юго-запада на северо-восток на расстоянии 10 м от территории объекта культурного наследия	60.84
163-164	с северо-запада на юго-восток на расстоянии 10 м от территории объекта культурного наследия	67.75

1	2	3
164-165	с северо-запада на юго-восток на расстоянии 10 м от территории объекта культурного наследия	53.07
165-166	с запада на восток на расстоянии 10 м от территории объекта культурного наследия	59.06
166-167	с северо-запада на юго-восток на расстоянии 10 м от территории объекта культурного наследия	95.10
167-168	с северо-запада на юго-восток на расстоянии 10 м от территории объекта культурного наследия	198.98
168-169	с юго-запада на северо-восток на расстоянии 10 м от территории объекта культурного наследия	52.18
169-170	с юго-запада на северо-восток на расстоянии 10 м от территории объекта культурного наследия	75.83
170-171	с северо-запада на юго-восток на расстоянии 10 м от территории объекта культурного наследия	72.17
171-172	с северо-запада на юго-восток на расстоянии 10 м от территории объекта культурного наследия	70.79
172-173	с северо-запада на юго-восток на расстоянии 10 м от территории объекта культурного наследия	31.05
173-174	с юго-запада на северо-восток на расстоянии 10 м от территории объекта культурного наследия	59.12
174-175	с северо-запада на юго-восток на расстоянии 10 м от территории объекта культурного наследия	237.69
175-176	с северо-запада на юго-восток на расстоянии 10 м от территории объекта культурного наследия	105.69
176-177	с северо-запада на юго-восток на расстоянии 10 м от территории объекта культурного наследия	109.74
177-178	с юго-запада на северо-восток на расстоянии 10 м от территории объекта культурного наследия	54.53
178-179	с юго-запада на северо-восток на расстоянии 10 м от территории объекта культурного наследия	54.14
179-180	с северо-запада на юго-восток на расстоянии 10 м от территории объекта культурного наследия	34.74
180-181	с северо-запада на юго-восток на расстоянии 10 м от территории объекта культурного наследия	50.23
181-182	с северо-запада на юго-восток на расстоянии 10 м от территории объекта культурного наследия	74.99
182-183	с северо-запада на юго-восток на расстоянии 10 м от территории объекта культурного наследия	111.39
183-184	с северо-запада на юго-восток на расстоянии 10 м от территории объекта культурного наследия	60.21
184-185	с северо-запада на юго-восток на расстоянии 10 м от территории объекта культурного наследия	32.10

1	2	3
185-186	с северо-запада на юго-восток на расстоянии 10 м от территории объекта культурного наследия	122.53
186-187	с северо-запада на юго-восток на расстоянии 10 м от территории объекта культурного наследия	95.68
187-188	с северо-запада на юго-восток на расстоянии 10 м от территории объекта культурного наследия	73.70
188-189	с северо-запада на юго-восток на расстоянии 10 м от территории объекта культурного наследия	34.75
189-190	с северо-востока на юго-запад на расстоянии 10 м от территории объекта культурного наследия	95.83
190-191	с юго-востока на северо-запад на расстоянии 10 м от территории объекта культурного наследия	60.71
191-192	с юго-востока на северо-запад на расстоянии 10 м от территории объекта культурного наследия	113.32
192-193	с юго-востока на северо-запад на расстоянии 10 м от территории объекта культурного наследия	50.10
193-194	с юго-востока на северо-запад на расстоянии 10 м от территории объекта культурного наследия	55.20
194-195	с юго-востока на северо-запад на расстоянии 10 м от территории объекта культурного наследия	45.23
195-196	с юго-востока на северо-запад на расстоянии 10 м от территории объекта культурного наследия	22.22
196-197	с востока на запад на расстоянии 10 м от территории объекта культурного наследия	88.96
197-198	с юго-востока на северо-запад на расстоянии 10 м от территории объекта культурного наследия	107.55
198-199	с востока на запад на расстоянии 10 м от территории объекта культурного наследия	77.39
199-200	с юго-востока на северо-запад на расстоянии 10 м от территории объекта культурного наследия	47.36
200-201	с востока на запад на расстоянии 10 м от территории объекта культурного наследия	15.85
201-202	с северо-востока на юго-запад на расстоянии 10 м от территории объекта культурного наследия	59.63
202-203	с северо-востока на юго-запад на расстоянии 10 м от территории объекта культурного наследия	35.09
203-204	с юго-востока на северо-запад на расстоянии 10 м от территории объекта культурного наследия	95.75
204-205	с юго-востока на северо-запад на расстоянии 10 м от территории объекта культурного наследия	150.52
205-206	с юго-востока на северо-запад на расстоянии 10 м от территории объекта культурного наследия	54.50

1	2	3
206-207	с юго-востока на северо-запад	49.50
207-208	с юго-востока на северо-запад	35.42
208-209	с востока на запад	21.57
209-210	с юго-востока на северо-запад на расстоянии 10 м от территории объекта культурного наследия	14.81
210-211	с юго-востока на северо-запад на расстоянии 10 м от территории объекта культурного наследия	70.32
211-212	с юго-востока на северо-запад на расстоянии 10 м от территории объекта культурного наследия	22.48
212-213	с северо-востока на юго-запад на расстоянии 10 м от территории объекта культурного наследия	47.77
213-214	с востока на запад на расстоянии 10 м от территории объекта культурного наследия	25.02
214-215	с юго-востока на северо-запад на расстоянии 10 м от территории объекта культурного наследия	48.15
215-216	с юго-востока на северо-запад на расстоянии 10 м от территории объекта культурного наследия	69.98
216-217	с юго-востока на северо-запад на расстоянии 10 м от территории объекта культурного наследия	47.68
217-218	с северо-востока на юго-запад на расстоянии 10 м от территории объекта культурного наследия	44.66
218-219	с северо-востока на юго-запад на расстоянии 10 м от территории объекта культурного наследия	64.32
219-220	с юго-востока на северо-запад на расстоянии 10 м от территории объекта культурного наследия	93.62
220-221	с юго-востока на северо-запад на расстоянии 10 м от территории объекта культурного наследия	137.31
221-222	с юго-востока на северо-запад на расстоянии 10 м от территории объекта культурного наследия	86.82
222-223	с востока на запад на расстоянии 10 м от территории объекта культурного наследия	67.67
223-224	с юго-востока на северо-запад на расстоянии 10 м от территории объекта культурного наследия	57.51
224-225	с северо-востока на юго-запад на расстоянии 10 м от территории объекта культурного наследия	134.65
225-226	с юго-востока на северо-запад на расстоянии 10 м от территории объекта культурного наследия	159.13
226-227	с юго-востока на северо-запад на расстоянии 10 м от территории объекта культурного наследия	190.02

1	2	3
227-228	с юго-востока на северо-запад на расстоянии 10 м от территории объекта культурного наследия	42.00
228-229	с юго-востока на северо-запад на расстоянии 10 м от территории объекта культурного наследия	83.80
229-230	с востока на запад на расстоянии 10 м от территории объекта культурного наследия	56.52
230-231	с юго-востока на северо-запад вдоль дороги	13.55
231-232	по границе территории объекта культурного наследия	67.64
232-233	по границе территории объекта культурного наследия	84.64
233-234	по границе территории объекта культурного наследия	42.21
234-235	по границе территории объекта культурного наследия	190.52
235-236	по границе территории объекта культурного наследия	156.72
236-237	по границе территории объекта культурного наследия	137.74
237-238	по границе территории объекта культурного наследия	57.92
238-239	по границе территории объекта культурного наследия	65.82
239-240	по границе территории объекта культурного наследия	88.29
240-241	по границе территории объекта культурного наследия	135.76
241-242	по границе территории объекта культурного наследия	88.31
242-243	по границе территории объекта культурного наследия	62.68
243-244	по границе территории объекта культурного наследия	50.48
244-245	по границе территории объекта культурного наследия	53.42
245-246	по границе территории объекта культурного наследия	70.43
246-247	по границе территории объекта культурного наследия	43.23
247-248	по границе территории объекта культурного наследия	20.33

1	2	3
248-249	по границе территории объекта культурного наследия	49.57
249-250	по границе территории объекта культурного наследия	28.50
250-251	по границе территории объекта культурного наследия	70.57
251-252	по границе территории объекта культурного наследия	19.24
252-253	по границе территории объекта культурного наследия	24.44
253-254	по границе территории объекта культурного наследия	79.58
254-255	по границе территории объекта культурного наследия	51.03
255-256	по границе территории объекта культурного наследия	148.69
256-257	по границе территории объекта культурного наследия	94.80
257-258	по границе территории объекта культурного наследия	29.67
258-259	по границе территории объекта культурного наследия	60.55
259-260	по границе территории объекта культурного наследия	23.98
260-261	по границе территории объекта культурного наследия	47.21
261-262	по границе территории объекта культурного наследия	77.63
262-263	по границе территории объекта культурного наследия	107.69
263-264	по границе территории объекта культурного наследия	88.62
264-265	по границе территории объекта культурного наследия	27.66
265-266	по границе территории объекта культурного наследия	46.18
266-267	по границе территории объекта культурного наследия	54.60
267-268	по границе территории объекта культурного наследия	48.63
268-269	по границе территории объекта культурного наследия	109.45

1	2	3
269-270	по границе территории объекта культурного наследия	51.16
270-271	по границе территории объекта культурного наследия	78.76
271-272	по границе территории объекта культурного наследия	25.10
272-273	по границе территории объекта культурного наследия	72.79
273-274	по границе территории объекта культурного наследия	96.82
274-275	по границе территории объекта культурного наследия	122.08
275-276	по границе территории объекта культурного наследия	28.71
276-277	по границе территории объекта культурного наследия	62.54
277-278	по границе территории объекта культурного наследия	111.33
278-279	по границе территории объекта культурного наследия	74.61
279-280	по границе территории объекта культурного наследия	50.47
280-281	по границе территории объекта культурного наследия	29.99
281-282	по границе территории объекта культурного наследия	53.51
282-283	по границе территории объекта культурного наследия	56.83
283-284	по границе территории объекта культурного наследия	112.47
284-285	по границе территории объекта культурного наследия	106.40
285-286	по границе территории объекта культурного наследия	233.07
286-287	по границе территории объекта культурного наследия	59.82
287-288	по границе территории объекта культурного наследия	38.54
288-289	по границе территории объекта культурного наследия	70.35
289-290	по границе территории объекта культурного наследия	66.28



1	2	3
290-291	по границе территории объекта культурного наследия	69.87
291-292	по границе территории объекта культурного наследия	54.44
292-293	по границе территории объекта культурного наследия	205.55
293-294	по границе территории объекта культурного наследия	93.69
294-295	по границе территории объекта культурного наследия	61.45
295-296	по границе территории объекта культурного наследия	53.56
296-297	по границе территории объекта культурного наследия	62.68
297-298	по границе территории объекта культурного наследия	58.90
298-299	по границе территории объекта культурного наследия	30.98
299-300	по границе территории объекта культурного наследия	104.33
300-301	по границе территории объекта культурного наследия	46.77
301-302	по границе территории объекта культурного наследия	189.48
302-303	по границе территории объекта культурного наследия	44.76
303-304	по границе территории объекта культурного наследия	86.21
304-305	по границе территории объекта культурного наследия	63.78
305-306	по границе территории объекта культурного наследия	23.18
306-154	с юго-востока на северо-запад вдоль дороги	12.04
307-308	с северо-запада на юго-восток на расстоянии 10 м от территории объекта культурного наследия	66.72
308-309	с северо-востока на юго-запад вдоль дороги	10.88
309-310	по границе территории объекта культурного наследия	52.47
310-311	по границе территории объекта культурного наследия	18.82

1	2	3
311-312	по границе территории объекта культурного наследия	44.48
312-313	с северо-востока на юго-запад вдоль дороги	10.88
313-314	с юго-востока на северо-запад на расстоянии 10 м от территории объекта культурного наследия	50.23
314-307	с юго-запада на северо-восток на расстоянии 10 м от территории объекта культурного наследия	38.82
315-316	с северо-запада на юго-восток на расстоянии 10 м от территории объекта культурного наследия	368.15
316-317	с северо-востока на юго-запад на расстоянии 10 м от территории объекта культурного наследия	38.82
317-318	с юго-востока на северо-запад на расстоянии 10 м от территории объекта культурного наследия	384.57
318-319	с юго-запада на северо-восток вдоль дороги	10.87
319-320	по границе территории объекта культурного наследия	370.35
320-321	по границе территории объекта культурного наследия	18.82
321-322	по границе территории объекта культурного наследия	362.38
322-315	с юго-запада на северо-восток вдоль дороги	10.87
323-324	с северо-запада на юго-восток на расстоянии 10 м от территории объекта культурного наследия	98.47
324-325	с северо-запада на юго-восток на расстоянии 10 м от территории объекта культурного наследия	76.70
325-326	с северо-запада на юго-восток на расстоянии 10 м от территории объекта культурного наследия	70.93
326-327	с северо-запада на юго-восток на расстоянии 10 м от территории объекта культурного наследия	152.80
327-328	с северо-запада на юго-восток на расстоянии 10 м от территории объекта культурного наследия	117.75
328-329	с северо-востока на юго-запад вдоль берега р. Алей	13.29
329-330	по границе территории объекта культурного наследия	108.45
330-331	по границе территории объекта культурного наследия	152.77
331-332	по границе территории объекта культурного наследия	72.12

1	2	3
332-333	по границе территории объекта культурного наследия	76.34
333-334	по границе территории объекта культурного наследия	80.73
334-335	по границе территории объекта культурного наследия	28.59
335-336	по границе территории объекта культурного наследия	64.63
336-337	по границе территории объекта культурного наследия	75.43
337-338	по границе территории объекта культурного наследия	75.08
338-339	по границе территории объекта культурного наследия	152.66
339-340	по границе территории объекта культурного наследия	84.92
340-341	с северо-востока на юго-запад вдоль берега р. Алей	13.25
341-342	с юго-востока на северо-запад на расстоянии 10 м от территории объекта культурного наследия	75.69
342-343	с юго-востока на северо-запад на расстоянии 10 м от территории объекта культурного наследия	152.59
343-344	с юго-востока на северо-запад на расстоянии 10 м от территории объекта культурного наследия	76.26
344-345	с юго-востока на северо-запад на расстоянии 10 м от территории объекта культурного наследия	75.11
345-346	с юго-востока на северо-запад на расстоянии 10 м от территории объекта культурного наследия	69.55
346-323	с юго-востока на северо-запад на расстоянии 10 м от территории объекта культурного наследия	51.31

**ВЕДОМОСТЬ**  
координат характерных (поворотных) точек границ  
территории объекта культурного наследия

Обозначение характерных точек границ	Координаты, м		Метод определения координат характерной точки	Средняя квадратическая погрешность положения характерной точки (M <sub>t</sub> ), м
	X	Y		
1	2	3	4	5
1	359201.24	2211856.85	геодезический	0.2

1	2	3	4	5
2	359194.45	2211898.62	геодезический	0.2
3	359147.73	2211882.76	геодезический	0.2
4	359113.83	2211873.64	геодезический	0.2
5	359074.21	2211878.44	геодезический	0.2
6	359052.27	2211874.30	геодезический	0.2
7	359033.95	2211863.01	геодезический	0.2
8	359005.34	2211830.09	геодезический	0.2
9	358979.80	2211818.76	геодезический	0.2
10	358944.26	2211810.41	геодезический	0.2
11	358870.17	2211807.31	геодезический	0.2
12	358807.76	2211826.55	геодезический	0.2
13	358787.58	2211827.95	геодезический	0.2
14	358752.44	2211831.88	геодезический	0.2
15	358738.44	2211837.35	геодезический	0.2
16	358721.69	2211851.97	геодезический	0.2
17	358708.87	2211902.84	геодезический	0.2
18	358647.32	2211928.30	геодезический	0.2
19	358598.68	2211959.34	геодезический	0.2
20	358538.03	2211980.64	геодезический	0.2
21	358484.12	2212004.79	геодезический	0.2
22	358448.69	2212022.85	геодезический	0.2
23	358382.53	2212089.96	геодезический	0.2
24	358353.76	2212130.51	геодезический	0.2
25	358335.59	2212164.99	геодезический	0.2
26	358322.93	2212212.71	геодезический	0.2
27	358236.31	2212272.86	геодезический	0.2
28	358176.22	2212276.45	геодезический	0.2
29	358100.50	2212268.15	геодезический	0.2
30	358042.37	2212273.87	геодезический	0.2
31	357994.60	2212261.10	геодезический	0.2
32	357932.91	2212229.34	геодезический	0.2
33	357838.62	2212191.61	геодезический	0.2
34	357767.71	2212168.16	геодезический	0.2
35	357745.68	2212173.15	геодезический	0.2
36	357705.97	2212169.38	геодезический	0.2
37	357677.80	2212265.52	геодезический	0.2
38	357652.77	2212351.66	геодезический	0.2
39	357631.12	2212385.36	геодезический	0.2
40	357661.52	2212473.22	геодезический	0.2
41	357696.75	2212596.84	геодезический	0.2
42	357680.73	2212696.90	геодезический	0.2
43	357669.46	2212704.05	геодезический	0.2

1	2	3	4	5
44	357686.53	2212597.45	геодезический	0.2
45	357666.24	2212523.15	геодезический	0.2
46	357651.98	2212476.23	геодезический	0.2
47	357620.08	2212384.04	геодезический	0.2
48	357643.57	2212347.48	геодезический	0.2
49	357668.20	2212262.71	геодезический	0.2
50	357698.70	2212158.64	геодезический	0.2
51	357745.03	2212163.04	геодезический	0.2
52	357768.21	2212157.79	геодезический	0.2
53	357842.05	2212182.21	геодезический	0.2
54	357937.07	2212220.23	геодезический	0.2
55	357998.22	2212251.72	геодезический	0.2
56	358043.20	2212263.74	геодезический	0.2
57	358100.57	2212258.10	геодезический	0.2
58	358159.51	2212266.85	геодезический	0.2
59	358176.47	2212266.42	геодезический	0.2
60	358232.91	2212263.05	геодезический	0.2
61	358314.72	2212206.24	геодезический	0.2
62	358344.41	2212129.85	геодезический	0.2
63	358442.37	2212014.84	геодезический	0.2
64	358480.08	2211995.63	геодезический	0.2
65	358594.55	2211950.22	геодезический	0.2
66	358700.28	2211896.01	геодезический	0.2
67	358712.95	2211845.74	геодезический	0.2
68	358749.23	2211822.03	геодезический	0.2
69	358806.66	2211819.11	геодезический	0.2
70	358870.52	2211800.41	геодезический	0.2
71	358945.42	2211800.41	геодезический	0.2
72	358983.00	2211809.24	геодезический	0.2
73	359011.43	2211821.85	геодезический	0.2
74	359040.50	2211855.30	геодезический	0.2
75	359055.94	2211864.82	геодезический	0.2
76	359074.54	2211868.33	геодезический	0.2
77	359098.49	2211865.43	геодезический	0.2
78	359105.64	2211868.26	геодезический	0.2
79	359106.63	2211868.36	геодезический	0.2
80	359109.21	2211864.14	геодезический	0.2
81	359114.75	2211863.46	геодезический	0.2
82	359140.55	2211871.44	геодезический	0.2
83	359146.56	2211875.75	геодезический	0.2
84	359153.08	2211875.32	геодезический	0.2
85	359189.53	2211886.58	геодезический	0.2

1	2	3	4	5
86	359193.03	2211865.05	геодезический	0.2
87	359116.44	2211844.24	геодезический	0.2
88	359062.83	2211846.95	геодезический	0.2
89	359013.92	2211796.56	геодезический	0.2
90	358947.60	2211781.56	геодезический	0.2
91	358867.83	2211781.57	геодезический	0.2
92	358803.51	2211800.42	геодезический	0.2
93	358801.99	2211790.44	геодезический	0.2
94	358866.39	2211771.57	геодезический	0.2
95	358948.72	2211771.56	геодезический	0.2
96	359019.03	2211787.46	геодезический	0.2
97	359066.85	2211836.73	геодезический	0.2
98	359117.53	2211834.17	геодезический	0.2
99	358791.55	2211790.62	геодезический	0.2
100	358791.72	2211800.61	геодезический	0.2
101	358741.83	2211801.46	геодезический	0.2
102	358695.77	2211832.75	геодезический	0.2
103	358682.60	2211879.59	геодезический	0.2
104	358586.78	2211933.00	геодезический	0.2
105	358472.34	2211978.43	геодезический	0.2
106	358428.52	2211996.50	геодезический	0.2
107	358324.16	2212118.08	геодезический	0.2
108	358305.32	2212163.30	геодезический	0.2
109	358297.21	2212188.41	геодезический	0.2
110	358224.98	2212242.91	геодезический	0.2
111	358177.15	2212247.44	геодезический	0.2
112	358101.45	2212233.98	геодезический	0.2
113	358047.90	2212243.24	геодезический	0.2
114	358005.32	2212232.02	геодезический	0.2
115	357945.11	2212200.50	геодезический	0.2
116	357851.73	2212161.40	геодезический	0.2
117	357770.62	2212135.00	геодезический	0.2
118	357744.25	2212143.87	геодезический	0.2
119	357692.11	2212134.31	геодезический	0.2
120	357661.46	2212170.49	геодезический	0.2
121	357633.44	2212291.91	геодезический	0.2
122	357627.57	2212332.22	геодезический	0.2
123	357600.98	2212378.93	геодезический	0.2
124	357602.24	2212402.78	геодезический	0.2
125	357624.78	2212465.54	геодезический	0.2
126	357667.28	2212598.58	геодезический	0.2
127	357648.27	2212717.49	геодезический	0.2

1	2	3	4	5
128	357637.00	2212724.64	геодезический	0.2
129	357657.03	2212599.35	геодезический	0.2
130	357615.26	2212468.61	геодезический	0.2
131	357592.33	2212404.78	геодезический	0.2
132	357590.84	2212376.53	геодезический	0.2
133	357617.95	2212328.90	геодезический	0.2
134	357623.60	2212290.06	геодезический	0.2
135	357652.26	2212165.88	геодезический	0.2
136	357688.22	2212123.43	геодезический	0.2
137	357743.52	2212133.57	геодезический	0.2
138	357770.57	2212124.47	геодезический	0.2
139	357855.21	2212152.02	геодезический	0.2
140	357949.37	2212191.44	геодезический	0.2
141	358008.97	2212222.64	геодезический	0.2
142	358048.35	2212233.02	геодезический	0.2
143	358101.47	2212223.83	геодезический	0.2
144	358176.40	2212238.75	геодезический	0.2
145	358221.22	2212233.22	геодезический	0.2
146	358288.90	2212182.15	геодезический	0.2
147	358315.44	2212112.88	геодезический	0.2
148	358422.49	2211988.17	геодезический	0.2
149	358468.59	2211969.16	геодезический	0.2
150	358582.48	2211923.95	геодезический	0.2
151	358674.10	2211872.88	геодезический	0.2
152	358687.13	2211826.53	геодезический	0.2
153	358738.68	2211791.51	геодезический	0.2
154	357681.32	2212731.65	геодезический	0.2
155	357686.42	2212761.98	геодезический	0.2
156	357686.00	2212828.36	геодезический	0.2
157	357656.16	2212910.07	геодезический	0.2
158	357649.09	2212954.52	геодезический	0.2
159	357574.89	2213129.01	геодезический	0.2
160	357566.48	2213174.57	геодезический	0.2
161	357534.97	2213271.33	геодезический	0.2
162	357543.74	2213298.81	геодезический	0.2
163	357549.26	2213359.40	геодезический	0.2
164	357544.11	2213426.95	геодезический	0.2
165	357503.30	2213460.88	геодезический	0.2
166	357503.70	2213519.94	геодезический	0.2
167	357461.99	2213605.40	геодезический	0.2
168	357410.53	2213797.61	геодезический	0.2
169	357446.38	2213835.53	геодезический	0.2

1	2	3	4	5
170	357455.06	2213910.86	геодезический	0.2
171	357426.95	2213977.33	геодезический	0.2
172	357366.30	2214013.83	геодезический	0.2
173	357351.97	2214041.38	геодезический	0.2
174	357374.63	2214095.98	геодезический	0.2
175	357290.47	2214318.27	геодезический	0.2
176	357240.49	2214411.40	геодезический	0.2
177	357216.69	2214518.53	геодезический	0.2
178	357219.15	2214573.00	геодезический	0.2
179	357232.25	2214625.53	геодезический	0.2
180	357229.39	2214660.15	геодезический	0.2
181	357197.72	2214699.14	геодезический	0.2
182	357194.66	2214774.07	геодезический	0.2
183	357118.65	2214855.50	геодезический	0.2
184	357115.52	2214915.63	геодезический	0.2
185	357105.62	2214946.17	геодезический	0.2
186	357024.57	2215038.06	геодезический	0.2
187	356987.37	2215126.21	геодезический	0.2
188	356952.05	2215190.90	геодезический	0.2
189	356932.98	2215219.95	геодезический	0.2
190	356849.02	2215173.76	геодезический	0.2
191	356864.58	2215115.08	геодезический	0.2
192	356928.81	2215021.72	геодезический	0.2
193	356971.63	2214995.71	геодезический	0.2
194	357014.44	2214960.86	геодезический	0.2
195	357055.67	2214942.27	геодезический	0.2
196	357069.99	2214925.28	геодезический	0.2
197	357077.94	2214836.68	геодезический	0.2
198	357152.16	2214758.85	геодезический	0.2
199	357156.97	2214681.61	геодезический	0.2
200	357188.23	2214646.03	геодезический	0.2
201	357189.65	2214630.24	геодезический	0.2
202	357146.26	2214589.33	геодезический	0.2
203	357144.04	2214554.31	геодезический	0.2
204	357165.80	2214461.07	геодезический	0.2
205	357184.52	2214311.72	геодезический	0.2
206	357214.66	2214266.31	геодезический	0.2
207	357254.78	2214237.32	геодезический	0.2
208	357270.09	2214205.38	геодезический	0.2
209	357271.66	2214183.87	геодезический	0.2
210	357277.58	2214170.30	геодезический	0.2
211	357324.71	2214118.11	геодезический	0.2



1	2	3	4	5
212	357332.68	2214097.09	геодезический	0.2
213	357313.10	2214053.52	геодезический	0.2
214	357314.03	2214028.52	геодезический	0.2
215	357337.06	2213986.23	геодезический	0.2
216	357396.01	2213948.52	геодезический	0.2
217	357415.29	2213904.91	геодезический	0.2
218	357410.04	2213860.56	геодезический	0.2
219	357367.87	2213811.99	геодезический	0.2
220	357383.41	2213719.67	геодезический	0.2
221	357422.07	2213587.91	геодезический	0.2
222	357461.90	2213510.76	геодезический	0.2
223	357462.02	2213443.09	геодезический	0.2
224	357503.63	2213403.39	геодезический	0.2
225	357494.61	2213269.04	геодезический	0.2
226	357534.04	2213114.87	геодезический	0.2
227	357610.37	2212940.86	геодезический	0.2
228	357616.67	2212899.34	геодезический	0.2
229	357647.19	2212821.30	геодезический	0.2
230	357646.26	2212764.79	геодезический	0.2
231	357656.11	2212755.48	геодезический	0.2
232	357657.22	2212823.11	геодезический	0.2
233	357626.39	2212901.94	геодезический	0.2
234	357620.06	2212943.67	геодезический	0.2
235	357543.53	2213118.14	геодезический	0.2
236	357504.69	2213269.97	геодезический	0.2
237	357513.92	2213407.40	геодезический	0.2
238	357472.01	2213447.38	геодезический	0.2
239	357471.90	2213513.20	геодезический	0.2
240	357431.40	2213591.65	геодезический	0.2
241	357393.17	2213721.92	геодезический	0.2
242	357378.51	2213809.00	геодезический	0.2
243	357419.61	2213856.33	геодезический	0.2
244	357425.54	2213906.46	геодезический	0.2
245	357403.94	2213955.32	геодезический	0.2
246	357344.61	2213993.27	геодезический	0.2
247	357323.94	2214031.24	геодезический	0.2
248	357323.18	2214051.56	геодезический	0.2
249	357343.50	2214096.77	геодезический	0.2
250	357333.39	2214123.42	геодезический	0.2
251	357286.09	2214175.79	геодезический	0.2
252	357278.39	2214193.42	геодезический	0.2
253	357279.93	2214217.81	геодезический	0.2

1	2	3	4	5
254	357222.37	2214272.77	геодезический	0.2
255	357194.15	2214315.29	геодезический	0.2
256	357175.66	2214462.83	геодезический	0.2
257	357154.11	2214555.15	геодезический	0.2
258	357155.99	2214584.76	геодезический	0.2
259	357200.05	2214626.30	геодезический	0.2
260	357197.90	2214650.18	геодезический	0.2
261	357166.74	2214685.64	геодезический	0.2
262	357161.91	2214763.12	геодезический	0.2
263	357087.59	2214841.05	геодезический	0.2
264	357079.67	2214929.32	геодезический	0.2
265	357061.84	2214950.46	геодезический	0.2
266	357019.74	2214969.44	геодезический	0.2
267	356977.40	2215003.91	геодезический	0.2
268	356935.83	2215029.15	геодезический	0.2
269	356873.80	2215119.32	геодезический	0.2
270	356860.69	2215168.77	геодезический	0.2
271	356929.70	2215206.73	геодезический	0.2
272	356943.47	2215185.75	геодезический	0.2
273	356978.35	2215121.86	геодезический	0.2
274	357015.99	2215032.66	геодезический	0.2
275	357096.75	2214941.11	геодезический	0.2
276	357105.60	2214913.80	геодезический	0.2
277	357108.85	2214851.34	геодезический	0.2
278	357184.82	2214769.96	геодезический	0.2
279	357187.86	2214695.41	геодезический	0.2
280	357219.68	2214656.24	геодезический	0.2
281	357222.15	2214626.35	геодезический	0.2
282	357209.20	2214574.43	геодезический	0.2
283	357206.64	2214517.66	геодезический	0.2
284	357231.03	2214407.87	геодезический	0.2
285	357281.35	2214314.12	геодезический	0.2
286	357363.87	2214096.15	геодезический	0.2
287	357340.95	2214040.90	геодезический	0.2
288	357358.73	2214006.71	геодезический	0.2
289	357419.01	2213970.44	геодезический	0.2
290	357444.82	2213909.39	геодезический	0.2
291	357436.83	2213839.98	геодезический	0.2
292	357399.43	2213800.42	геодезический	0.2
293	357452.59	2213601.86	геодезический	0.2
294	357493.68	2213517.66	геодезический	0.2
295	357493.27	2213456.21	геодезический	0.2

1	2	3	4	5
296	357534.46	2213421.97	геодезический	0.2
297	357539.23	2213359.47	геодезический	0.2
298	357533.88	2213300.81	геодезический	0.2
299	357524.46	2213271.30	геодезический	0.2
300	357556.77	2213172.10	геодезический	0.2
301	357565.26	2213126.11	геодезический	0.2
302	357639.41	2212951.74	геодезический	0.2
303	357646.44	2212907.54	геодезический	0.2
304	357676.01	2212826.56	геодезический	0.2
305	357676.41	2212762.78	геодезический	0.2
306	357672.57	2212739.92	геодезический	0.2
307	356682.12	2215536.53	геодезический	0.2
308	356630.98	2215579.38	геодезический	0.2
309	356627.83	2215568.97	геодезический	0.2
310	356668.05	2215535.27	геодезический	0.2
311	356656.00	2215520.82	геодезический	0.2
312	356621.89	2215549.37	геодезический	0.2
313	356618.74	2215538.96	геодезический	0.2
314	356657.26	2215506.72	геодезический	0.2
315	356589.18	2215614.39	геодезический	0.2
316	356306.77	2215850.56	геодезический	0.2
317	356281.92	2215820.73	геодезический	0.2
318	356576.93	2215574.02	геодезический	0.2
319	356580.09	2215584.42	геодезический	0.2
320	356295.99	2215822.00	геодезический	0.2
321	356308.04	2215836.46	геодезический	0.2
322	356586.03	2215603.99	геодезический	0.2
323	355932.84	2215904.07	геодезический	0.2
324	355903.42	2215998.04	геодезический	0.2
325	355866.25	2216065.13	геодезический	0.2
326	355840.33	2216131.15	геодезический	0.2
327	355799.54	2216278.40	геодезический	0.2
328	355755.97	2216387.79	геодезический	0.2
329	355749.92	2216375.96	геодезический	0.2
330	355790.05	2216275.21	геодезический	0.2
331	355830.83	2216127.98	геодезический	0.2
332	355857.18	2216060.85	геодезический	0.2
333	355894.18	2215994.08	геодезический	0.2
334	355918.30	2215917.04	геодезический	0.2
335	355890.22	2215922.42	геодезический	0.2
336	355871.02	2215984.13	геодезический	0.2
337	355834.46	2216050.11	геодезический	0.2

1	2	3	4	5
338	355807.01	2216119.99	геодезический	0.2
339	355766.26	2216267.11	геодезический	0.2
340	355734.54	2216345.88	геодезический	0.2
341	355728.51	2216334.08	геодезический	0.2
342	355756.78	2216263.87	геодезический	0.2
343	355797.51	2216116.82	геодезический	0.2
344	355825.39	2216045.84	геодезический	0.2
345	355861.79	2215980.14	геодезический	0.2
346	355882.45	2215913.73	геодезический	0.2

## ПРИЛОЖЕНИЕ 2

УТВЕРЖДЕНЫ  
приказом управления  
государственной охраны  
объектов культурного наследия  
Алтайского края  
от 16.12.2024 № 1066

## РЕЖИМ

использования земель и требования к градостроительным регламентам в границах территории зоны охраны объекта культурного наследия регионального значения «Канал Локтевского сереброплавильного завода (длина 8 км)», 1780-е гг., расположенного по адресу: Алтайский край, Локтевский район, в 6,5 км от с. Локоть вверх по р. Алей (напротив п. Советский Путь)

Режим использования земель и требования к градостроительным регламентам утверждаются в границах территории зоны охраны объекта культурного наследия регионального значения «Канал Локтевского сереброплавильного завода (длина 8 км)», 1780-е гг., расположенного по адресу: Алтайский край, Локтевский район, в 6,5 км от с. Локоть вверх по р. Алей (напротив п. Советский Путь) (далее – «объект культурного наследия»), а именно зон охраняемого природного ландшафта 1.1, 1.2, 1.3, 1.4, 1.5, 1.6 (далее – ЗОЛ 1.1, ЗОЛ 1.2, ЗОЛ 1.3, ЗОЛ 1.4, ЗОЛ 1.5, ЗОЛ 1.6).

1. Режим использования земель в границах территории ЗОЛ 1.1, ЗОЛ 1.2, ЗОЛ 1.3, ЗОЛ 1.4, ЗОЛ 1.5, ЗОЛ 1.6 объекта культурного наследия:

1.1. разрешается:

реконструкция и (или) капитальный ремонт объектов капитального строительства и их частей, направленные на сохранение и восстановление композиционной связи с объектом культурного наследия природного ландшафта, включая долины рек, водоемы, леса и открытые пространства при соблюдении требований к градостроительным регламентам;

проведение работ по благоустройству территории;

размещение малых архитектурных форм, не искажающих визуальное восприятие объекта культурного наследия и объектов историко-градостроительной среды;

проведение мероприятий по сохранению качества окружающей среды, необходимого для обеспечения сохранности и восстановления (регенерации) охраняемого природного ландшафта;

проведение мероприятий по сохранению сложившегося в охраняемом природном ландшафте соотношения открытых и закрытых пространств в целях обеспечения визуального восприятия объекта культурного наследия в его историко-градостроительной и природной среде;

размещение вывесок, не содержащих информацию рекламного характера, не искажающих визуальное восприятие объекта культурного наследия;

размещение информационных конструкций, содержащих информацию о популяризации и использовании объекта культурного наследия, памятных знаков, относящихся к объекту культурного наследия, щитов об истории местности и памятных событиях размерами информационного поля не более 0,5 x 0,5 м;

размещение объектов, связанных с популяризацией объекта культурного наследия;

проведение мероприятий, направленных на обеспечение пожарной и экологической безопасности, при условии соблюдения законодательства в области охраны объектов культурного наследия;

демонтаж существующих объектов капитального строительства, временных (некапитальных), дисгармоничных, аварийных сооружений при условии соблюдения законодательства в области охраны объектов культурного наследия;

проведение работ по сохранению и (или) восстановлению (регенерации) историко-градостроительной и (или) природной среды объекта культурного наследия, в том числе благоустройство, ремонт, реконструкция и (или) устройство инженерных сетей, наружного освещения, малых архитектурных форм, оборудования, предназначенного для санитарного содержания территории, при условии соблюдения законодательства в области охраны объектов культурного наследия;

реконструкция и (или) ремонт сетей инженерно-технического обеспечения, объектов инженерно-транспортных коммуникаций при условии соблюдения законодательства в области охраны объектов культурного наследия;

санация зеленых насаждений;

1.2. запрещается:

строительство объектов капитального строительства;

использование материалов покрытий тротуаров, проездов и площадок, диссонирующих по цвету, фактуре и иным внешним признакам с архитектурно-стилистическими особенностями объекта культурного наследия;

устройство сетей инженерно-технического обеспечения, в том числе всех типов трубопроводов, в наземном (надземном) исполнении, за исключением воздушных сетей электросетевого хозяйства и связи;

применение технических средств, использование строительных технологий, создающих динамические нагрузки и оказывающих негативное воздействие на объект культурного наследия;

размещение рекламных конструкций всех типов и видов;

размещение вывесок и информационных конструкций, не соответствующих требованиям, указанным в абзацах седьмом, восьмом пункта 1.1 настоящего режима;

проведение землеустроительных, земляных, мелиоративных, хозяйственных и иных работ без соблюдения законодательства в области охраны объектов культурного наследия;

установка ограждений, нарушающих визуальное восприятие объекта культурного наследия;

устройство свалок и организация необорудованных мест для сбора мусора, размещение площадок с мусорными контейнерами в зонах основных видовых раскрытий на территорию объекта культурного наследия;

строительство объектов капитального строительства и проведение мероприятий, не связанных с популяризацией объекта культурного наследия; размещение автостоянок, парковок.

2. Требования к градостроительным регламентам в границах территории ЗОЛ 1.1, ЗОЛ 1.2, ЗОЛ 1.3, ЗОЛ 1.4, ЗОЛ 1.5, ЗОЛ 1.6 объекта культурного наследия:

реконструкцию и (или) капитальный ремонт объектов капитального строительства проводить с применением цветового решения фасадов, нейтрального по отношению к объекту культурного наследия и (или) с учетом стилистических особенностей объекта культурного наследия;

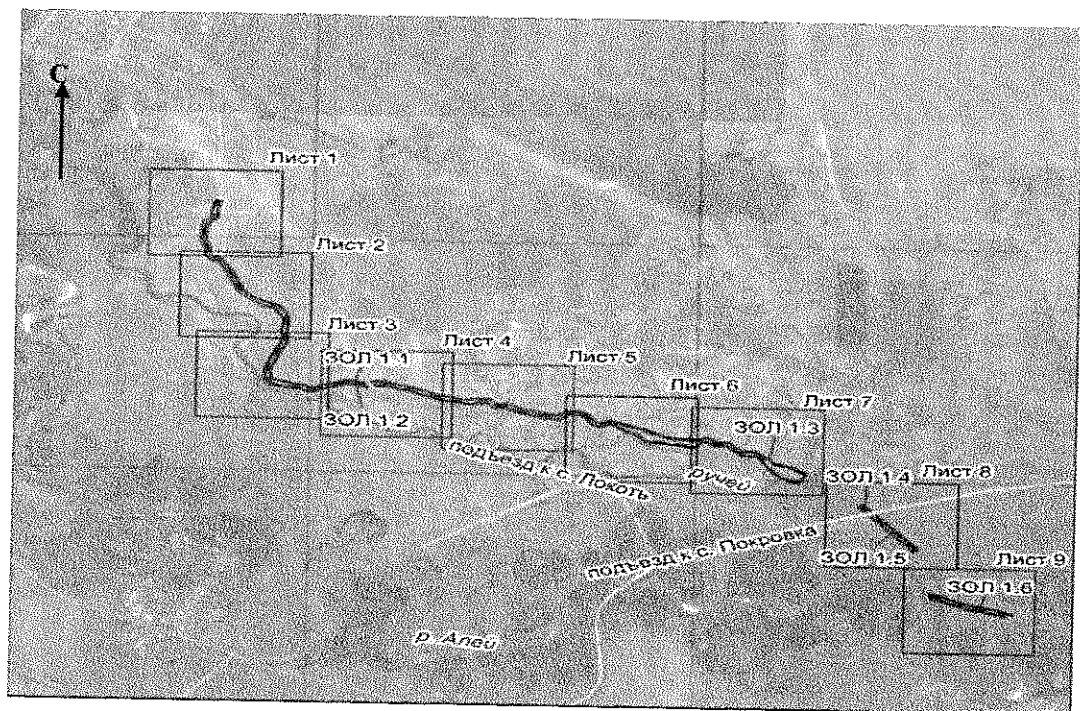
виды разрешенного использования земельных участков и объектов капитального строительства устанавливаются в соответствии с Правилами землепользования и застройки муниципального образования Локтевский сельсовет Локтевского района Алтайского края;

предельные размеры земельных участков устанавливаются в соответствии с Правилами землепользования и застройки муниципального образования Локтевский сельсовет Локтевского района Алтайского края.

## ПРИЛОЖЕНИЕ 3

УТВЕРЖДЕНЫ  
 приказом управления  
 государственной охраны  
 объектов культурного наследия  
 Алтайского края  
 от 16.12.2024 № 1066

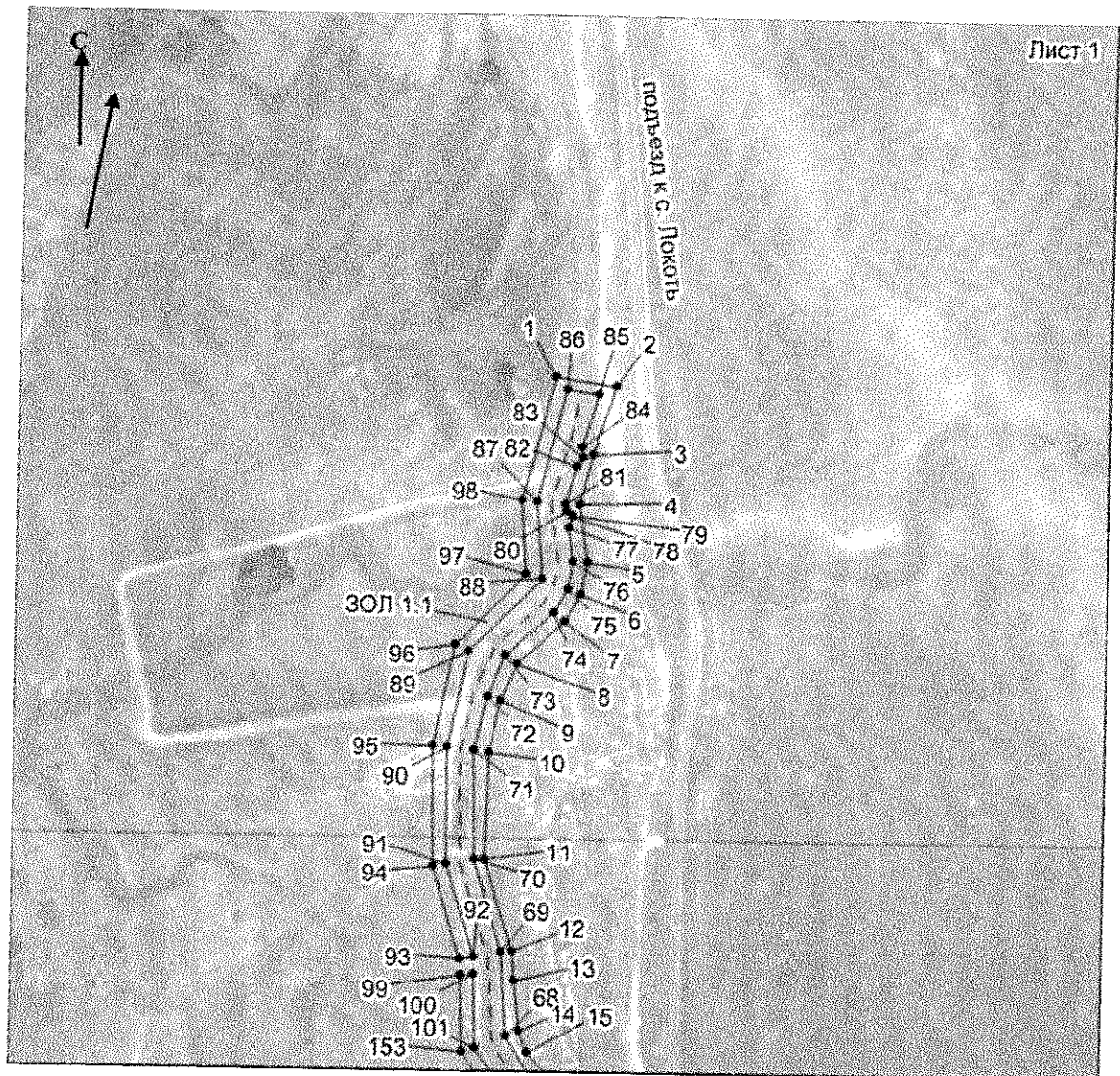
КАРТЫ (СХЕМЫ)  
 границ территории зоны охраны объекта культурного наследия  
 регионального значения «Канал Локтевского сереброплавильного  
 завода (длина 8 км)», 1780-е гг., расположенного по адресу:  
 Алтайский край, Локтевский район, в 6,5 км от с. Локоть  
 вверх по р. Алей (напротив п. Советский Путь)



Условные обозначения:

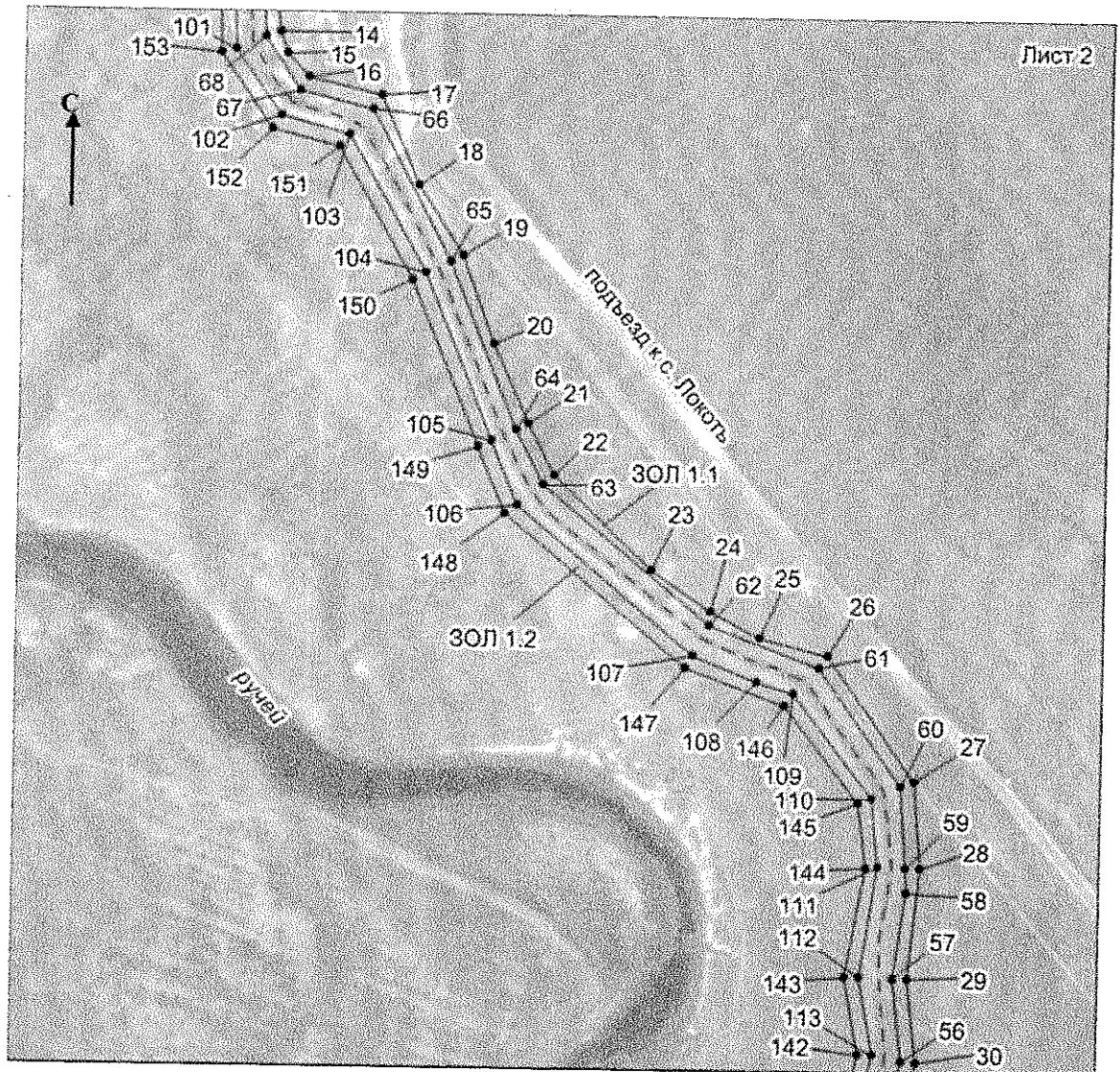
- - объект культурного наследия;
- граница зоны охраняемого природного ландшафта объекта культурного наследия;
- 1 - поворотная (характерная) точка границ зоны охраняемого природного ландшафта объекта культурного наследия;
- ЗОН 1.1,  
ЗОН 1.2,  
ЗОН 1.3,  
ЗОН 1.4,  
ЗОН 1.5,  
ЗОН 1.6 - индексы зон охраняемого природного ландшафта объекта культурного наследия.





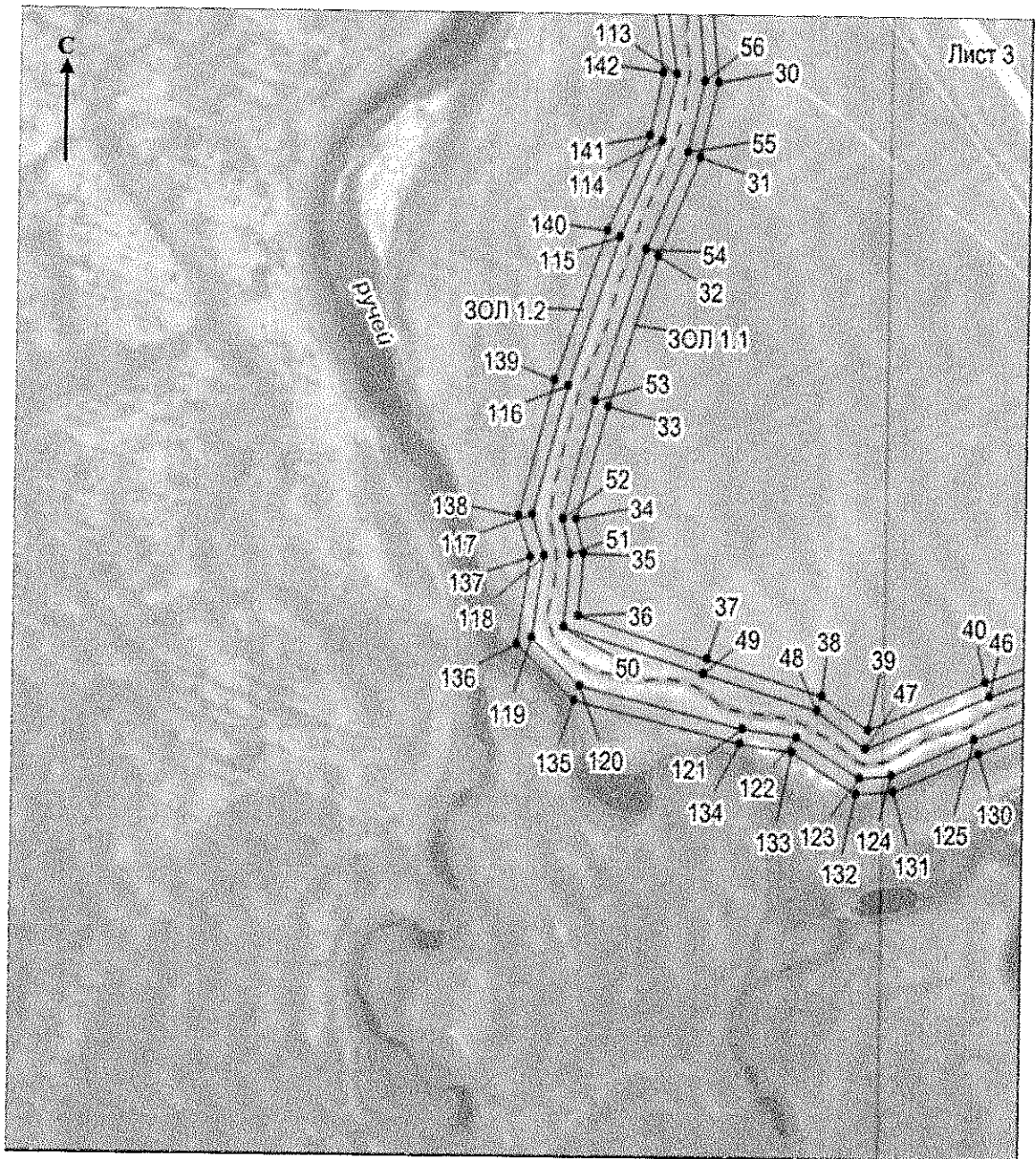
## Условные обозначения:

- объект культурного наследия;
- граница зоны охраняемого природного ландшафта объекта культурного наследия;
- 1
 - поворотная (характерная) точка границ зоны охраняемого природного ландшафта объекта культурного наследия;
- ЗОЛ 1.1
 - индекс зоны охраняемого природного ландшафта объекта культурного наследия.



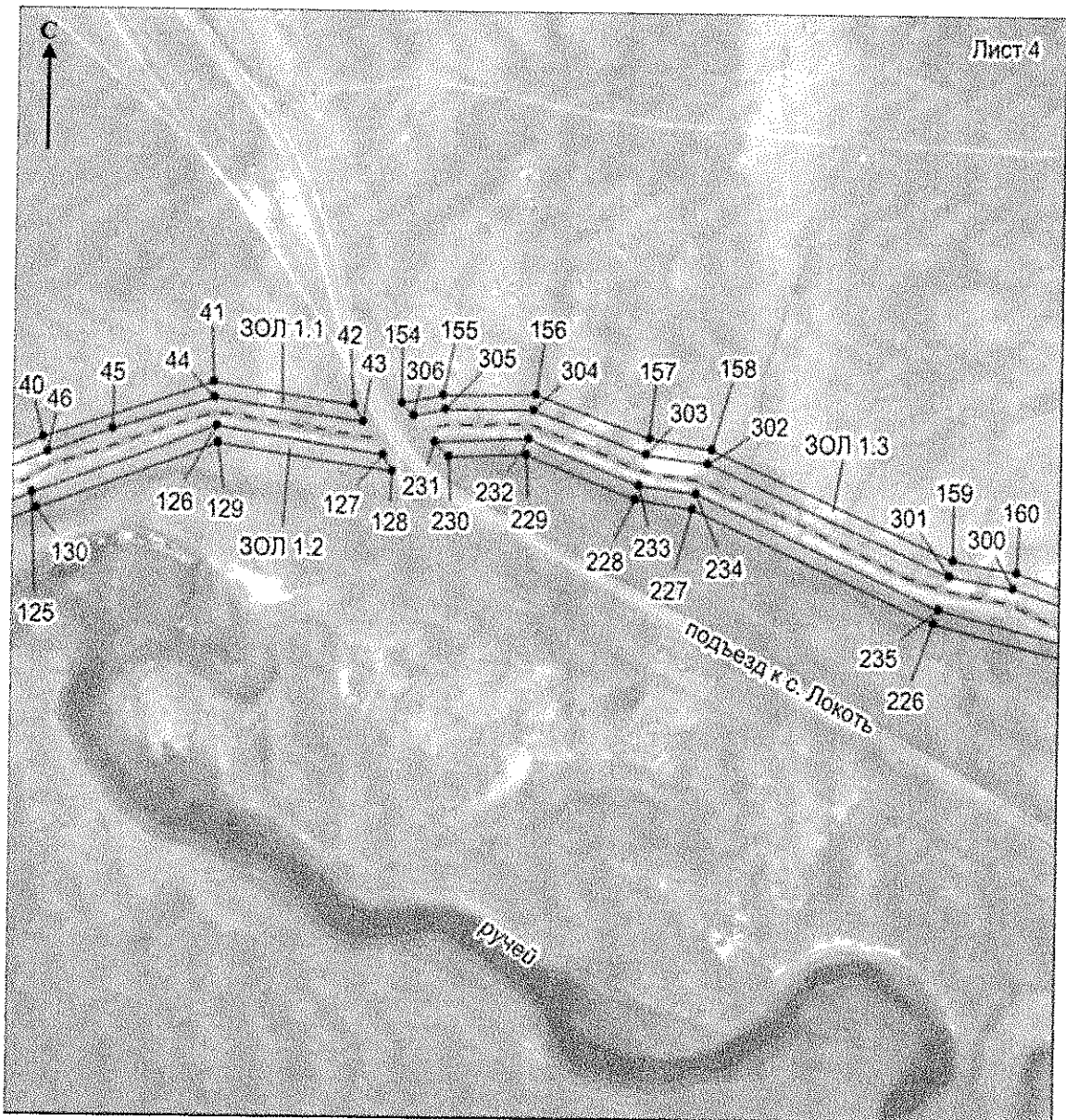
### Условные обозначения:

- - объект культурного наследия;
- - граница зоны охраняемого природного ландшафта объекта культурного наследия;
- 1 - поворотная (характерная) точка границ зоны охраняемого природного ландшафта объекта культурного наследия;
- ЗОН 1.1, ЗОН 1.2 - индексы зон охраняемого природного ландшафта объекта культурного наследия.



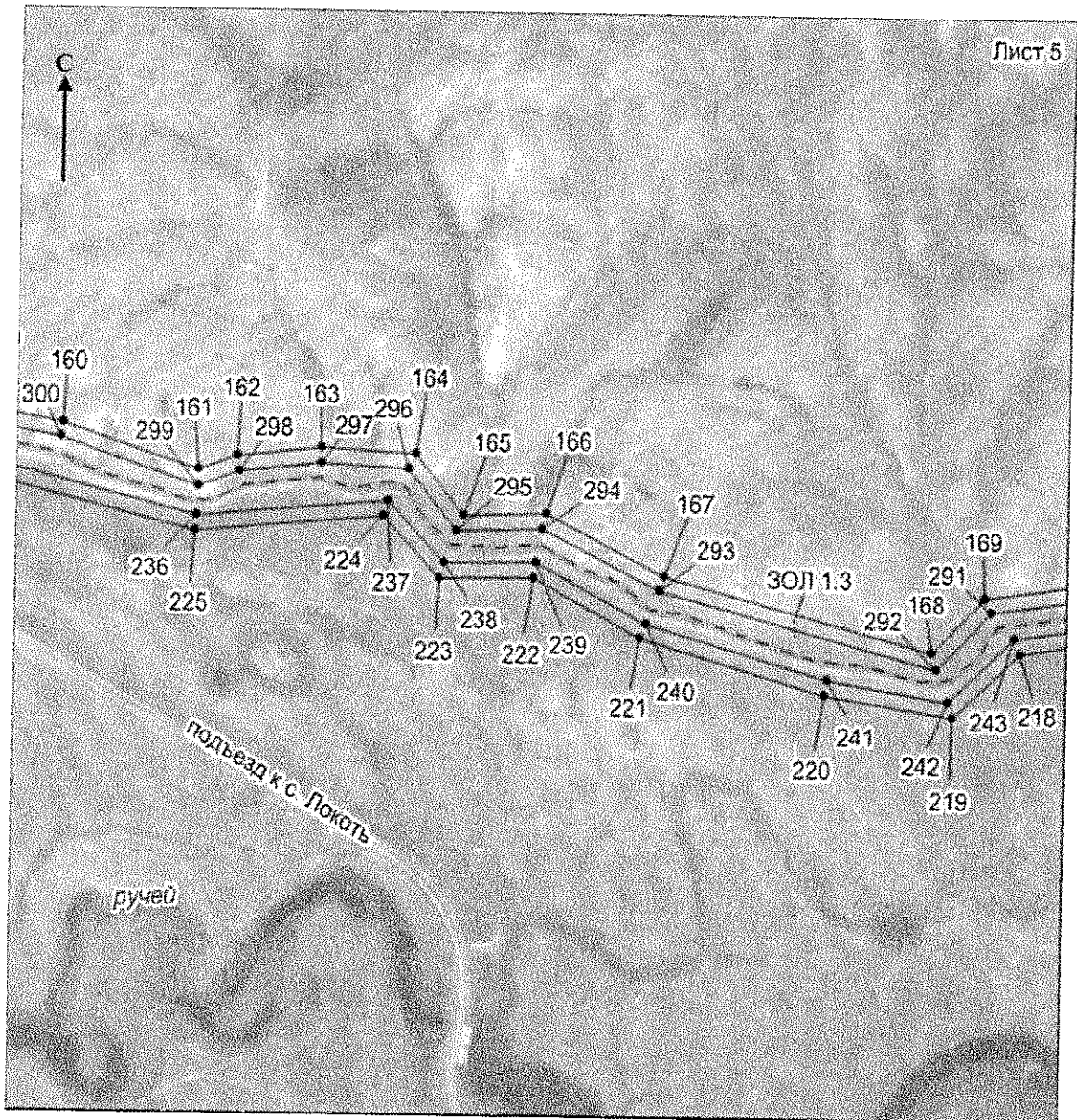
Условные обозначения:

- объект культурного наследия;
- граница зоны охраняемого природного ландшафта объекта культурного наследия;
- 1
 - поворотная (характерная) точка границ зоны охраняемого природного ландшафта объекта культурного наследия;
- ЗОН 1.1,  
 ЗОН 1.2
 - индексы зон охраняемого природного ландшафта объекта культурного наследия.



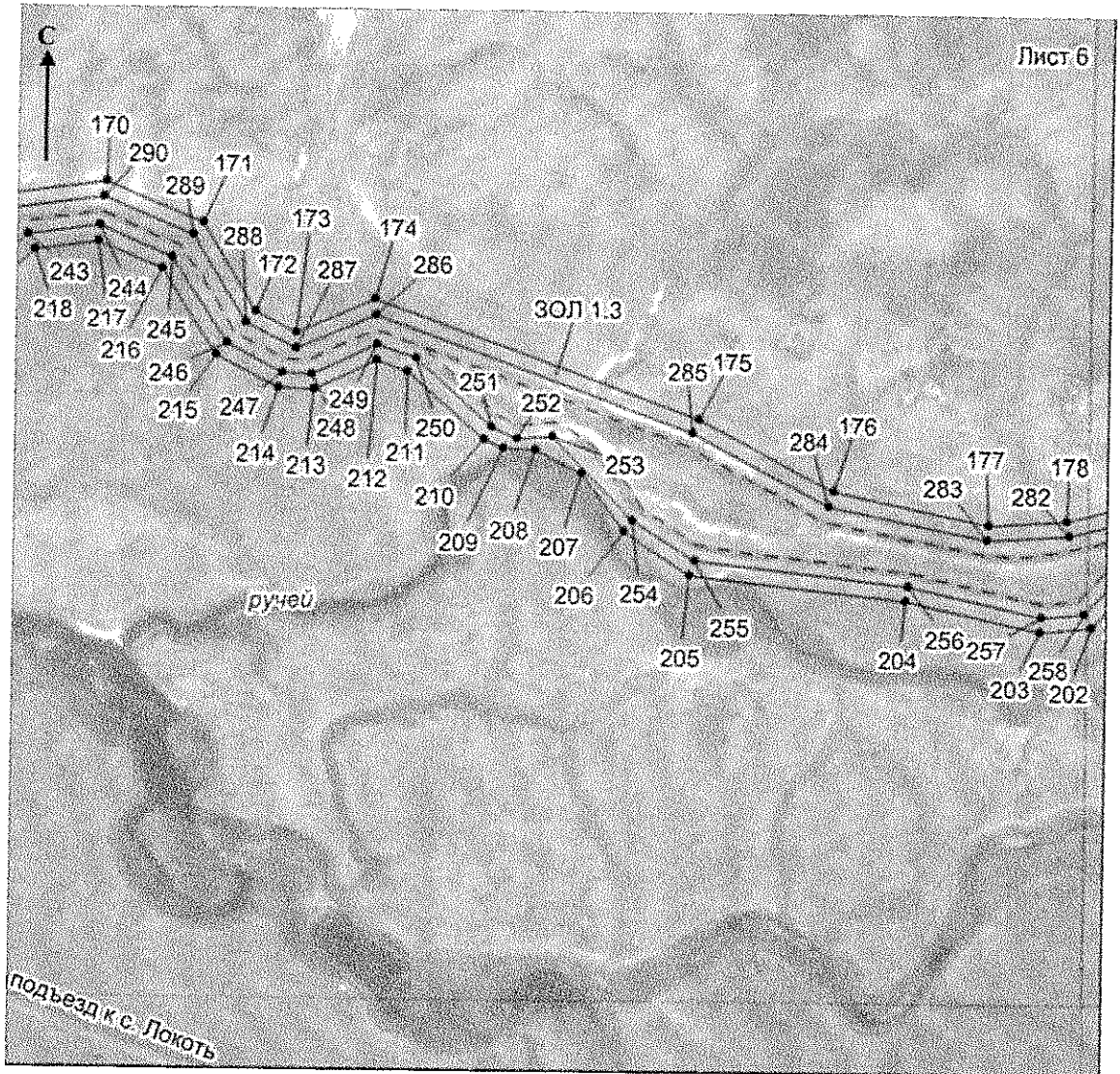
Условные обозначения:

- объект культурного наследия;
- граница зоны охраняемого природного ландшафта объекта культурного наследия;
- 1
  - поворотная (характерная) точка границ зоны охраняемого природного ландшафта объекта культурного наследия;
- ЗОН 1.1,  
 ЗОН 1.2,  
 ЗОН 1.3
  - индексы зон охраняемого природного ландшафта объекта культурного наследия.



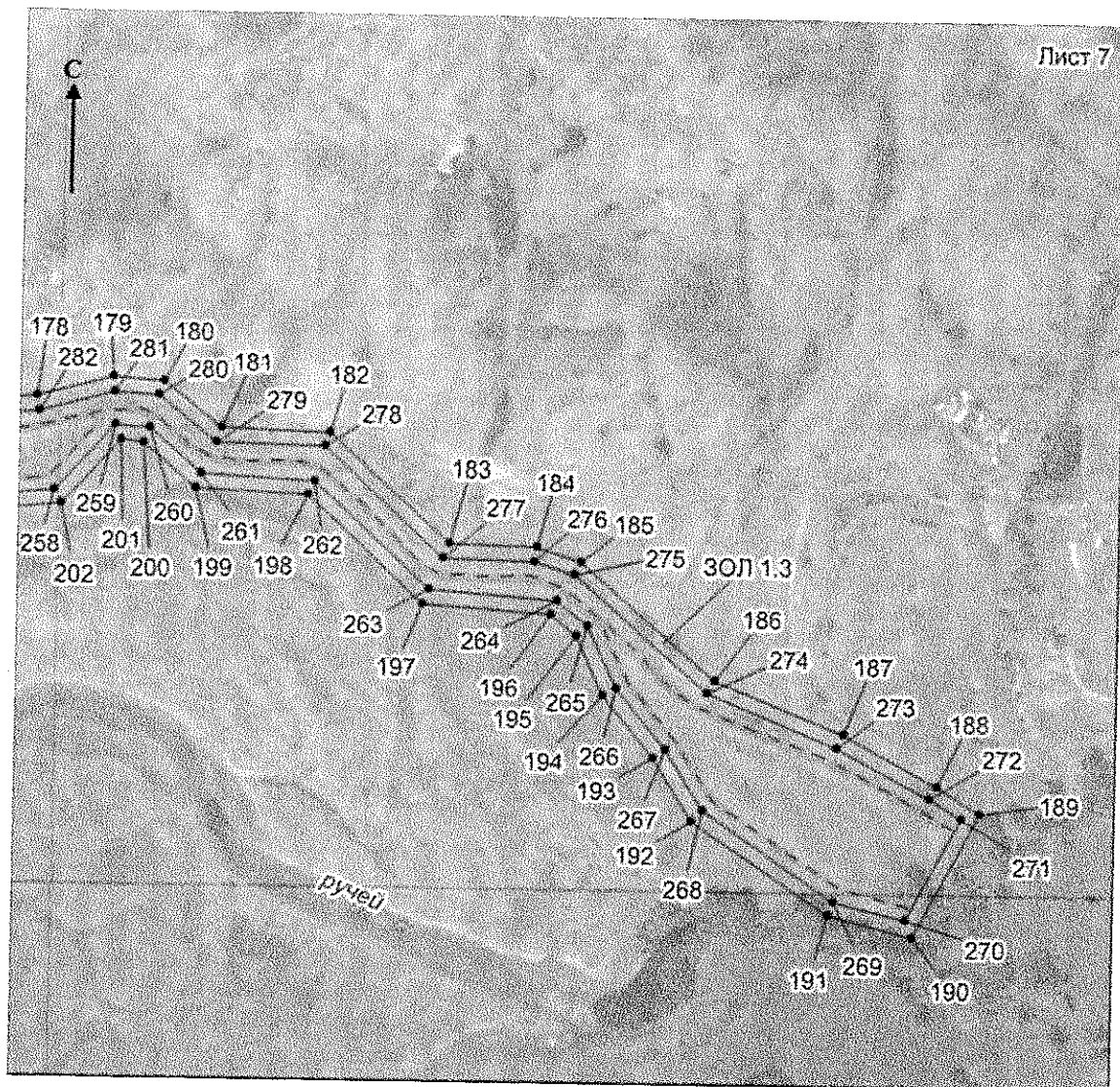
Условные обозначения:

- - объект культурного наследия;
- - граница зоны охраняемого природного ландшафта объекта культурного наследия;
- 1 - поворотная (характерная) точка границ зоны охраняемого природного ландшафта объекта культурного наследия;
- ЗОЛ 1.3 - индекс зоны охраняемого природного ландшафта объекта культурного наследия.



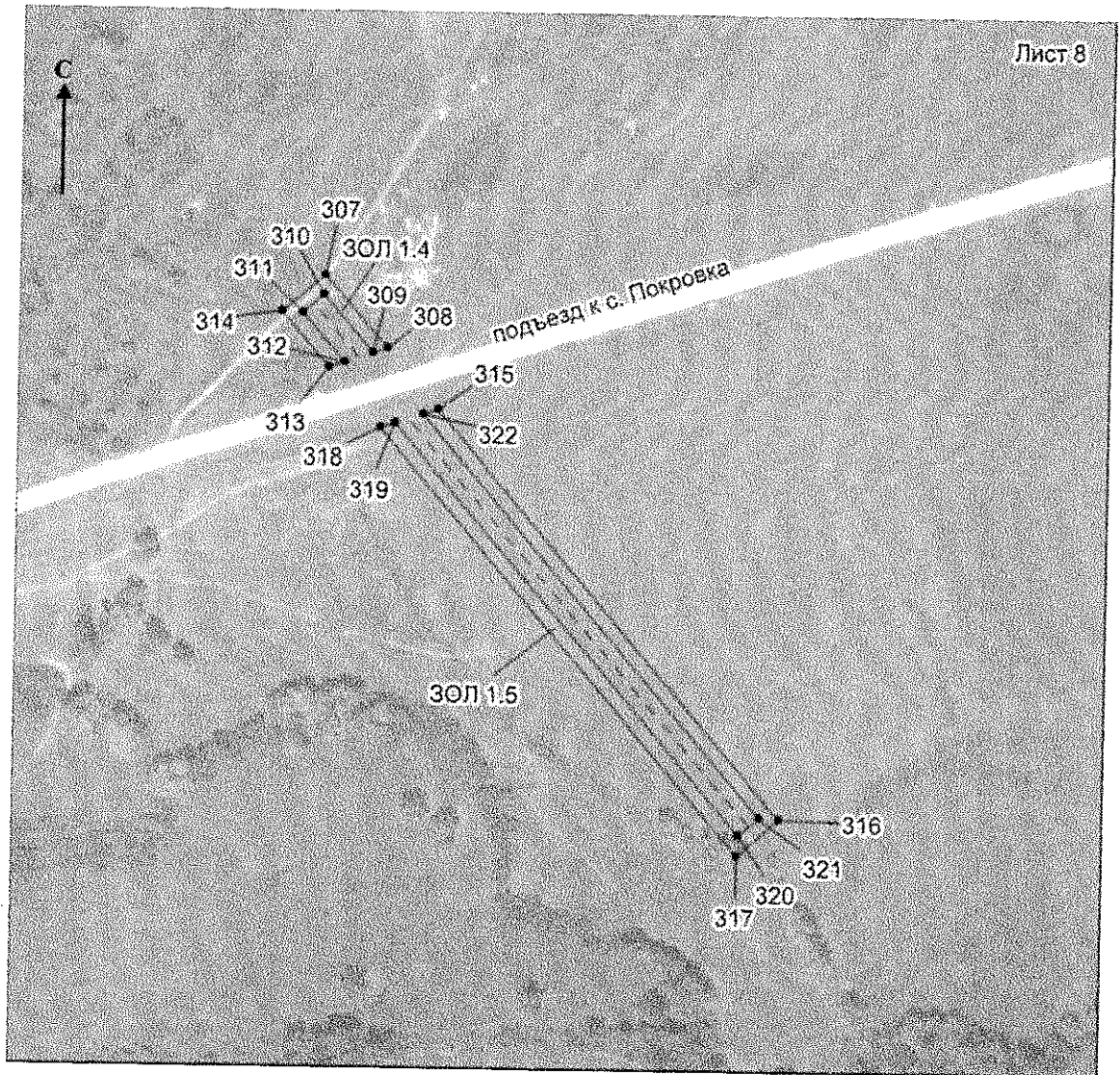
Условные обозначения:

- объект культурного наследия;
- граница зоны охраняемого природного ландшафта объекта культурного наследия;
- 1
 - поворотная (характерная) точка границ зоны охраняемого природного ландшафта объекта культурного наследия;
- ЗОН 1.3
 - индекс зоны охраняемого природного ландшафта объекта культурного наследия.



Условные обозначения:


- - объект культурного наследия;
- - граница зоны охраняемого природного ландшафта объекта культурного наследия;
- 1 - поворотная (характерная) точка границ зоны охраняемого природного ландшафта объекта культурного наследия;
- ЗОЛ 1.3 - индекс зоны охраняемого природного ландшафта объекта культурного наследия.



Условные обозначения:

- объект культурного наследия;
- граница зоны охраняемого природного ландшафта объекта культурного наследия;
- 1
 - поворотная (характерная) точка границ зоны охраняемого природного ландшафта объекта культурного наследия;
- ЗОЛ 1.4,  
 ЗОЛ 1.5
 - индексы зон охраняемого природного ландшафта объекта культурного наследия.





Условные обозначения:

- - объект культурного наследия;
- - граница зоны охраняемого природного ландшафта объекта культурного наследия;
- 1 - поворотная (характерная) точка границ зоны охраняемого природного ландшафта объекта культурного наследия;
- ЗОЛ 1.6 - индекс зоны охраняемого природного ландшафта объекта культурного наследия.