



**УПРАВЛЕНИЕ ГОСУДАРСТВЕННОЙ ОХРАНЫ
ОБЪЕКТОВ КУЛЬТУРНОГО НАСЛЕДИЯ
АЛТАЙСКОГО КРАЯ
(АЛТАЙОХРАНКУЛЬТУРА)**

П Р И К А З

от 08.10.2024

№ 662

г. Барнаул

О внесении изменений в приказ управления государственной охраны объектов культурного наследия Алтайского края от 01.08.2022 № 638 «Об утверждении границ территории и режима использования территории объекта культурного наследия регионального значения «Памятник-обелиск павшим в годы Великой Отечественной войны (1941 – 1945 гг.)», 1977 г., расположенного по адресу: Алтайский край, Волчихинский район, с. Правда, ул. Мичурина, 2»

На основании Федерального закона от 25.06.2002 № 73-ФЗ «Об объектах культурного наследия (памятниках истории и культуры) народов Российской Федерации», приказа Министерства культуры Российской Федерации от 04.06.2015 № 1745 «Об утверждении требований к составлению проектов границ территорий объектов культурного наследия», закона Алтайского края от 12.05.2005 № 32-ЗС «Об объектах культурного наследия (памятниках истории и культуры) в Алтайском крае» и Положения об управлении государственной охраны объектов культурного наследия Алтайского края, утвержденного указом Губернатора Алтайского края от 27.12.2016 № 174, п р и к а з ы в а ю:


Внести изменения в приказ управления государственной охраны объектов культурного наследия Алтайского края от 01.08.2022 № 638 «Об утверждении границ территории и режима использования территории объекта культурного наследия регионального значения «Памятник-обелиск павшим в годы Великой Отечественной войны (1941 – 1945 гг.)», 1977 г., расположенного по адресу: Алтайский край, Волчихинский район, с. Правда, ул. Мичурина, 2», изложив Приложение 1 к приказу в следующей редакции:

«ГРАНИЦЫ




территории объекта культурного наследия регионального значения «Памятник-обелиск павшим в годы Великой Отечественной войны (1941 – 1945 гг.)», 1977 г., расположенного по адресу:
Алтайский край, Волчихинский район, с. Правда,
ул. Мичурина, 2

В целях обеспечения сохранности объекта культурного наследия регионального значения «Памятник-обелиск павшим в годы Великой Отечественной войны (1941 – 1945 гг.)», 1977 г., расположенного по адресу: Алтайский край, Волчихинский район, с. Правда, ул. Мичурина, 2 (далее – «объект культурного наследия»), устанавливается следующая территория.

КАРТА (СХЕМА)
 границ территории объекта культурного наследия



Условные обозначения:

-  - объект культурного наследия;
-  - границы территории объекта культурного наследия;
-  1 - поворотная (характерная) точка границ территории объекта культурного наследия;
- Т - индекс территории объекта культурного наследия.

Перечень координат поворотных (характерных) точек
 границ территории объекта культурного наследия

Обозначение (номер) характерной точки	Координаты характерных точек. м (МСК-22)		Метод определения координат	Средняя квадратическая погрешность положения характерной точки (Mt). м	Описание обозначения точки на местности (при наличии)
	X	Y			
1	2	3	4	5	6
1	461009.70	1370948.61	геодезический	0.2	-
2	461021.75	1370943.42	геодезический	0.2	-
3	461026.07	1370953.45	геодезический	0.2	-
4	461014.03	1370958.64	геодезический	0.2	-

Начальник управления



А.А. Урбах