



**УПРАВЛЕНИЕ ГОСУДАРСТВЕННОЙ ОХРАНЫ
ОБЪЕКТОВ КУЛЬТУРНОГО НАСЛЕДИЯ
АЛТАЙСКОГО КРАЯ
(АЛТАЙОХРАНКУЛЬТУРА)**

П Р И К А З

от 22.11.2023

№ 970

г. Барнаул

Об утверждении границ территории и режима использования территории объекта культурного наследия регионального значения «Петровский рудник (штольня)», XVIII–XIX вв., расположенного по адресу: Алтайский край, Змеиногорский район, в 6 км южнее г. Змеиногорска

На основании Федерального закона от 25.06.2002 № 73-ФЗ «Об объектах культурного наследия (памятниках истории и культуры) народов Российской Федерации», приказа Министерства культуры Российской Федерации от 04.06.2015 № 1745 «Об утверждении требований к составлению проектов границ территорий объектов культурного наследия», закона Алтайского края от 12.05.2005 № 32-ЗС «Об объектах культурного наследия (памятниках истории и культуры) в Алтайском крае» и Положения об управлении государственной охраны объектов культурного наследия Алтайского края, утвержденного указом Губернатора Алтайского края от 27.12.2016 № 174, п р и к а з ы в а ю:

1. Утвердить:

1.1. границы территории объекта культурного наследия регионального значения «Петровский рудник (штольня)», XVIII–XIX вв., расположенного по адресу: Алтайский край, Змеиногорский район, в 6 км южнее г. Змеиногорска (далее – «объект культурного наследия») (приложение 1);

1.2. режим использования территории объекта культурного наследия (приложение 2).

2. Рекомендовать администрации Змеиногорского района Алтайского края:

2.1. обеспечить размещение информации об утвержденных границах территории объекта культурного наследия и режиме использования земель в границах данной территории в государственных информационных системах обеспечения градостроительной деятельности;

2.2. обеспечить учет и отображение границ территории и режима использования территории объекта культурного наследия в документах территориального планирования, правилах землепользования и застройки, документации по планировке территории и внести в указанные документы изменения в установленном порядке.

Начальник управления



А.А. Урбах

ПРИЛОЖЕНИЕ 1

УТВЕРЖДЕНЫ
 приказом управления
 государственной охраны
 объектов культурного наследия
 Алтайского края
 от 22.11.2023 № 970

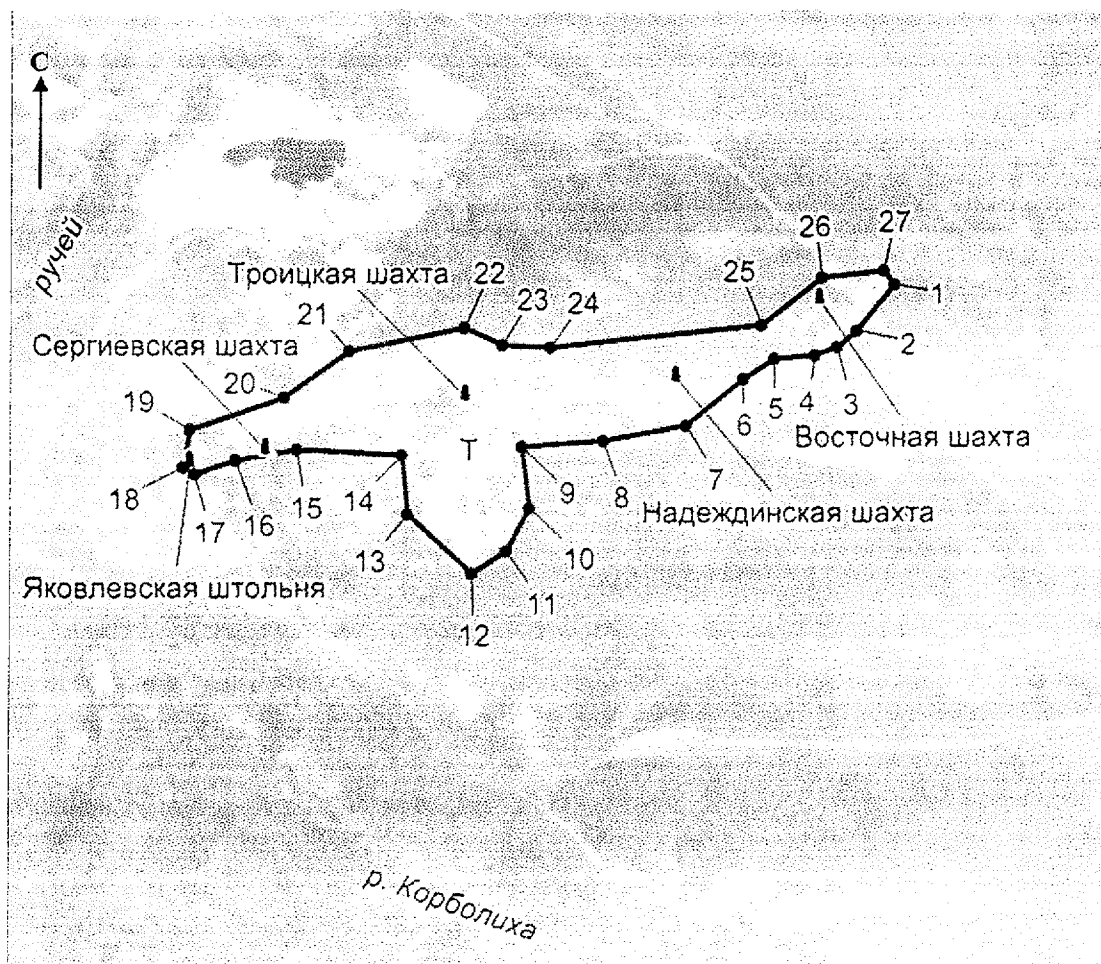
ГРАНИЦЫ

территории объекта культурного наследия регионального значения
 «Петровский рудник (штольня)», XVIII–XIX вв., расположенного
 по адресу: Алтайский край, Змеиногорский район,
 в 6 км южнее г. Змеиногорска





В целях обеспечения сохранности объекта культурного наследия
 регионального значения «Петровский рудник (штольня)», XVIII–XIX вв.,
 расположенного по адресу: Алтайский край, Змеиногорский район, в 6 км
 южнее г. Змеиногорска (далее – «объект культурного наследия»),
 устанавливается следующая территория.

КАРТА (СХЕМА)

границ территории объекта культурного наследия



Условные обозначения:

-  - объект культурного наследия;
-  - границы территории объекта культурного наследия;
-  - поворотная (характерная) точка границ территории объекта культурного наследия;
-  - индекс территории объекта культурного наследия.

Перечень координат поворотных (характерных) точек границ территории объекта культурного наследия

Обозначение (номер) характерной точки	Координаты характерных точек. м (МСК-22)		Метод определения координат	Средняя квадратическая погрешность положения характерной точки (Mt). м	Описание обозначения точки на местности (при наличии)
	X	Y			
1	2	3	4	5	6
1	358314.25	2277375.82	геодезический	0.2	-
2	358280.32	2277348.18	геодезический	0.2	-
3	358268.51	2277333.77	геодезический	0.2	-
4	358262.82	2277317.29	геодезический	0.2	-
5	358260.83	2277288.19	геодезический	0.2	-
6	358245.28	2277265.38	геодезический	0.2	-
7	358211.61	2277223.70	геодезический	0.2	-
8	358201.33	2277162.49	геодезический	0.2	-
9	358196.88	2277102.22	геодезический	0.2	-
10	358152.02	2277107.75	геодезический	0.2	-
11	358121.56	2277091.13	геодезический	0.2	-
12	358105.25	2277065.56	геодезический	0.2	-
13	358148.70	2277018.23	геодезический	0.2	-
14	358191.97	2277014.33	геодезический	0.2	-
15	358196.00	2276937.50	геодезический	0.2	-
16	358189.00	2276892.50	геодезический	0.2	-
17	358179.17	2276862.20	геодезический	0.2	-
18	358183.94	2276854.39	геодезический	0.2	-

1	2	3	4	5	6
19	358211.30	2276859.31	геодезический	0.2	-
20	358234.42	2276927.95	геодезический	0.2	-
21	358268.12	2276975.37	геодезический	0.2	-
22	358284.31	2277060.08	геодезический	0.2	-
23	358271.26	2277088.04	геодезический	0.2	-
24	358269.60	2277124.00	геодезический	0.2	-
25	358284.95	2277279.18	геодезический	0.2	-
26	358319.48	2277322.73	геодезический	0.2	-
27	358324.76	2277367.64	геодезический	0.2	-

ПРИЛОЖЕНИЕ 2

УТВЕРЖДЕН

приказом управления
государственной охраны
объектов культурного наследия
Алтайского края

от 22.11.2023 № 970

РЕЖИМ ИСПОЛЬЗОВАНИЯ

территории объекта культурного наследия регионального значения
«Петровский рудник (штольня)», XVIII–XIX вв., расположенного
по адресу: Алтайский край, Змеиногорский район,
в 6 км южнее г. Змеиногорска

В границах территории объекта культурного наследия регионального значения «Петровский рудник (штольня)», XVIII–XIX вв., расположенного по адресу: Алтайский край, Змеиногорский район, в 6 км южнее г. Змеиногорска (далее – «объект культурного наследия»):

1. Разрешается.

1.1. Проведение в установленном законом порядке работ по сохранению объекта культурного наследия или его отдельных элементов – мер, направленных на обеспечение физической сохранности и сохранение историко-культурной ценности объекта культурного наследия, предусматривающих консервацию, ремонт, реставрацию, приспособление объекта культурного наследия для современного использования и включающих в себя научно-исследовательские, изыскательские, проектные и производственные работы, научное руководство за проведением работ по сохранению объекта культурного наследия, технический и авторский надзор за проведением этих работ.

1.2. Ведение хозяйственной деятельности, не противоречащей требованиям обеспечения сохранности объекта культурного наследия и позволяющей обеспечить функционирование объекта культурного наследия в современных условиях.

1.3. Проведение изыскательских, проектных, земляных, строительных, мелиоративных, хозяйственных и иных работ при наличии обязательных разделов об обеспечении сохранности объекта культурного наследия в проектах проведения таких работ или проектов обеспечения сохранности объекта культурного наследия, согласованных органом исполнительной власти Алтайского края, уполномоченным в области сохранения, использования, популяризации и государственной охраны объектов культурного наследия (далее – «орган охраны объектов культурного наследия»).

1.4. Размещение информационных надписей и обозначений, связанных с сохранением, использованием и популяризацией объекта культурного наследия, размером не более 0.25 кв.м.

1.5. Проведение работ по озеленению и благоустройству территории объекта культурного наследия.

2. Запрещается.

2.1. Строительство объектов капитального строительства и увеличение объемно-пространственных характеристик существующих на территории объекта культурного наследия объектов капитального строительства.

2.2. Проведение земляных, строительных, мелиоративных и иных работ, за исключением работ по сохранению объекта культурного наследия или его отдельных элементов, сохранению историко-градостроительной или природной среды объекта культурного наследия, согласованных с органом охраны объектов культурного наследия.

2.3. Устройство сетей инженерно-технического обеспечения в надземном исполнении.

2.4. Применение при производстве работ по сохранению объекта культурного наследия технических средств, создающих динамическое, ударное или ударно-вибрационное воздействие на конструкции объекта культурного наследия.

2.5. Распространение наружной рекламы, за исключением наружной рекламы, содержащей исключительно информацию о проведении на объекте культурного наследия, его территории театрально-зрелищных, культурно-просветительных и зрелищно-развлекательных мероприятий или исключительно информацию об указанных мероприятиях с одновременным упоминанием об определенном лице как о спонсоре конкретного мероприятия при условии, если такому упоминанию отведено не более чем десять процентов рекламной площади (пространства).

2.6. Размещение информационных надписей и обозначений, не связанных с сохранением, использованием и популяризацией объекта культурного наследия.

2.7. Снос объекта культурного наследия и его элементов.