



**УПРАВЛЕНИЕ ГОСУДАРСТВЕННОЙ ОХРАНЫ
ОБЪЕКТОВ КУЛЬТУРНОГО НАСЛЕДИЯ
АЛТАЙСКОГО КРАЯ
(АЛТАЙОХРАНКУЛЬТУРА)**

П Р И К А З

от 22.11.2023

№ 971

г. Барнаул

Об утверждении границ территории и режима использования территории объекта культурного наследия регионального значения «Гольцовский рудник (шахты, ямы-закопушки)», 1720-е - 1730-е гг., расположенного по адресу: Алтайский край, Змеиногорский район, в окрестностях села Гальцовка

На основании Федерального закона от 25.06.2002 № 73-ФЗ «Об объектах культурного наследия (памятниках истории и культуры) народов Российской Федерации», приказа Министерства культуры Российской Федерации от 04.06.2015 № 1745 «Об утверждении требований к составлению проектов границ территорий объектов культурного наследия», закона Алтайского края от 12.05.2005 № 32-ЗС «Об объектах культурного наследия (памятниках истории и культуры) в Алтайском крае» и Положения об управлении государственной охраны объектов культурного наследия Алтайского края, утвержденного указом Губернатора Алтайского края от 27.12.2016 № 174, п р и к а з ы в а ю:

1. Утвердить:

1.1. границы территории объекта культурного наследия регионального значения «Гольцовский рудник (шахты, ямы-закопушки)», 1720-е - 1730-е гг., расположенного по адресу: Алтайский край, Змеиногорский район, в окрестностях села Гальцовка (далее - «объект культурного наследия») (приложение 1);

1.2. режим использования территории объекта культурного наследия (приложение 2).

2. Рекомендовать администрации Змеиногорского района Алтайского края:

2.1. обеспечить размещение информации об утвержденных границах территории объекта культурного наследия и режиме использования земель

в границах данной территории в государственных информационных системах обеспечения градостроительной деятельности;

2.2. обеспечить учет и отображение границ территории и режима использования территории объекта культурного наследия в документах территориального планирования, правилах землепользования и застройки, документации по планировке территории и внести в указанные документы изменения в установленном порядке.

Начальник управления



А.А. Урбах

ПРИЛОЖЕНИЕ 1

УТВЕРЖДЕНЫ

приказом управления
государственной охраны
объектов культурного наследия
Алтайского края

от 22.11.2023 № 971

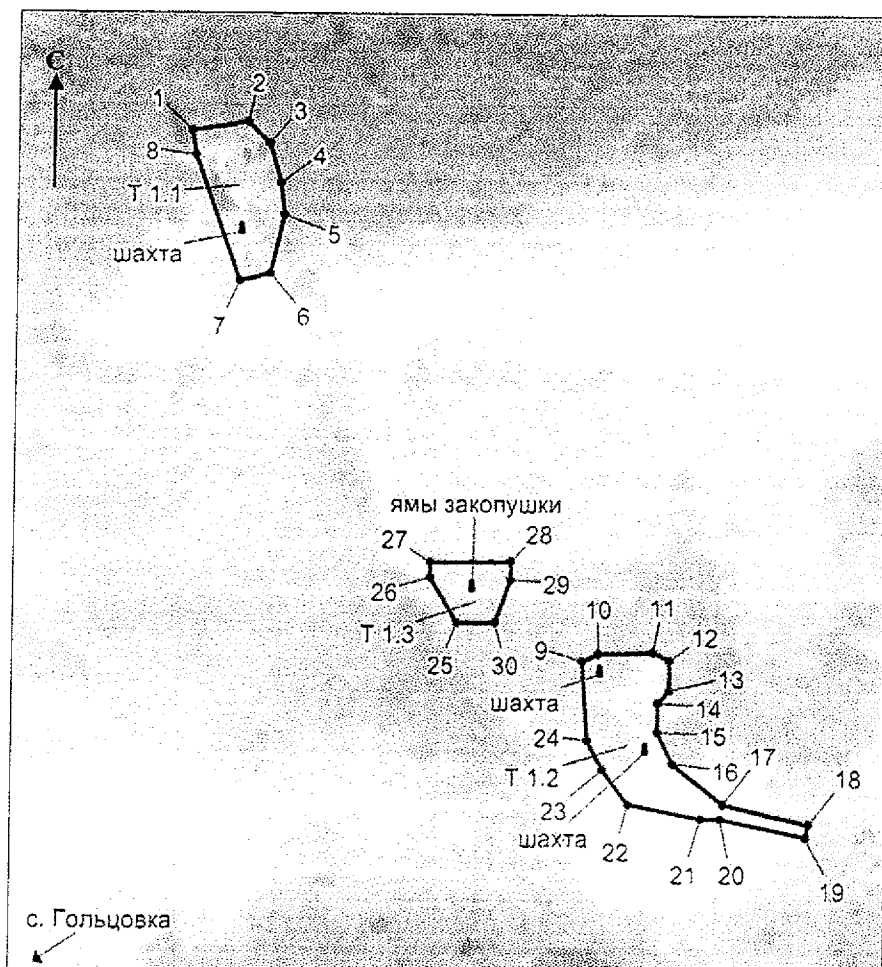
ГРАНИЦЫ

территории объекта культурного наследия регионального значения
«Гольцовский рудник (шахты, ямы-закопушки)», 1720-е – 1730-е гг.,
расположенного по адресу: Алтайский край, Змеиногорский район,
в окрестностях села Гальцовка




В целях обеспечения сохранности объекта культурного наследия
регионального значения «Гольцовский рудник (шахты, ямы-закопушки)»,
1720-е – 1730-е гг., расположенного по адресу: Алтайский край,
Змеиногорский район, в окрестностях села Гальцовка (далее – «объект
культурного наследия»), устанавливается следующая территория.

КАРТА (СХЕМА)

границ территории объекта культурного наследия



Условные обозначения:

-  - объект культурного наследия;
-  - границы территории объекта культурного наследия;
-  1 - поворотная (характерная) точка границ территории объекта культурного наследия;
- T** - индекс территории объекта культурного наследия.

Перечень координат поворотных (характерных) точек границ территории объекта культурного наследия

Обозначение (номер) характерной точки	Координаты характерных точек. м (МСК-22)		Метод определения координат	Средняя квадратическая погрешность положения характерной точки (Mt). м	Описание обозначения точки на местности (при наличии)
	X	Y			
1	2	3	4	5	6
1	347650.30	2292007.06	геодезический	0.2	-
2	347653.44	2292026.57	геодезический	0.2	-
3	347645.96	2292034.50	геодезический	0.2	-
4	347631.93	2292038.56	геодезический	0.2	-
5	347620.61	2292039.68	геодезический	0.2	-
6	347599.97	2292034.89	геодезический	0.2	-
7	347597.27	2292024.22	геодезический	0.2	-
8	347641.48	2292008.40	геодезический	0.2	-
1	347650.30	2292007.06	геодезический	0.2	-
9	347463.61	2292147.47	геодезический	0.2	-
10	347466.55	2292153.48	геодезический	0.2	-
11	347467.17	2292172.66	геодезический	0.2	-
12	347463.99	2292178.55	геодезический	0.2	-
13	347453.58	2292178.31	геодезический	0.2	-
14	347449.06	2292174.44	геодезический	0.2	-
15	347438.88	2292174.43	геодезический	0.2	-
16	347428.01	2292179.86	геодезический	0.2	-
17	347413.50	2292197.76	геодезический	0.2	-

1	2	3	4	5	6
18	347406.67	2292227.92	геодезический	0.2	-
19	347401.79	2292226.82	геодезический	0.2	-
20	347408.62	2292196.66	геодезический	0.2	-
21	347408.76	2292189.81	геодезический	0.2	-
22	347413.78	2292164.18	геодезический	0.2	-
23	347426.01	2292154.90	геодезический	0.2	-
24	347435.98	2292149.70	геодезический	0.2	-
9	347463.61	2292147.47	геодезический	0.2	-
25	347477.34	2292102.99	геодезический	0.2	-
26	347493.25	2292093.26	геодезический	0.2	-
27	347498.68	2292093.04	геодезический	0.2	-
28	347498.75	2292121.85	геодезический	0.2	-
29	347492.53	2292121.73	геодезический	0.2	-
30	347477.32	2292116.37	геодезический	0.2	-

ПРИЛОЖЕНИЕ 2

УТВЕРЖДЕН

приказом управления
государственной охраны
объектов культурного наследия
Алтайского краяот 22.11.2023 № 971

РЕЖИМ ИСПОЛЬЗОВАНИЯ

территории объекта культурного наследия регионального значения
«Гольцовский рудник (шахты, ямы-закопушки)», 1720-е - 1730-е гг.,
расположенного по адресу: Алтайский край, Змеиногорский район,
в окрестностях села Гальцовка

В границах территории объекта культурного наследия регионального значения «Гольцовский рудник (шахты, ямы-закопушки)», 1720-е - 1730-е гг., расположенного по адресу: Алтайский край, Змеиногорский район, в окрестностях села Гальцовка (далее - «объект культурного наследия»):

1. Разрешается.

1.1. Проведение в установленном законом порядке работ по сохранению объекта культурного наследия или его отдельных элементов - мер, направленных на обеспечение физической сохранности и сохранение историко-культурной ценности объекта культурного наследия, предусматривающих консервацию, ремонт, реставрацию, приспособление объекта культурного наследия для современного использования и включающих в себя научно-исследовательские, изыскательские, проектные и производственные работы, научное руководство за проведением работ по сохранению объекта культурного наследия, технический и авторский надзор за проведением этих работ.

1.2. Ведение хозяйственной деятельности, не противоречащей требованиям обеспечения сохранности объекта культурного наследия и позволяющей обеспечить функционирование объекта культурного наследия в современных условиях.

1.3. Проведение изыскательских, проектных, земляных, строительных, мелиоративных, хозяйственных и иных работ при наличии обязательных разделов об обеспечении сохранности объекта культурного наследия в проектах проведения таких работ или проектов обеспечения сохранности объекта культурного наследия, согласованных органом исполнительной власти Алтайского края, уполномоченным в области сохранения, использования, популяризации и государственной охраны объектов культурного наследия (далее - «орган охраны объектов культурного наследия»).

1.4. Размещение информационных надписей и обозначений, связанных с сохранением, использованием и популяризацией объекта культурного наследия, размером не более 0.25 кв.м.

1.5. Проведение работ по озеленению и благоустройству территории объекта культурного наследия.

2. Запрещается.

2.1. Строительство объектов капитального строительства и увеличение объемно-пространственных характеристик существующих на территории объекта культурного наследия объектов капитального строительства.

2.2. Проведение земляных, строительных, мелиоративных и иных работ, за исключением работ по сохранению объекта культурного наследия или его отдельных элементов, сохранению историко-градостроительной или природной среды объекта культурного наследия, согласованных с органом охраны объектов культурного наследия.

2.3. Устройство сетей инженерно-технического обеспечения в надземном исполнении.

2.4. Применение при производстве работ по сохранению объекта культурного наследия технических средств, создающих динамическое, ударное или ударно-вибрационное воздействие на конструкции объекта культурного наследия.

2.5. Распространение наружной рекламы, за исключением наружной рекламы, содержащей исключительно информацию о проведении на объекте культурного наследия, его территории театрально-зрелищных, культурно-просветительных и зрелищно-развлекательных мероприятий или исключительно информацию об указанных мероприятиях с одновременным упоминанием об определенном лице как о спонсоре конкретного мероприятия при условии, если такому упоминанию отведено не более чем десять процентов рекламной площади (пространства).

2.6. Размещение информационных надписей и обозначений, не связанных с сохранением, использованием и популяризацией объекта культурного наследия.

2.7. Снос объекта культурного наследия и его элементов.