



**УПРАВЛЕНИЕ ГОСУДАРСТВЕННОЙ ОХРАНЫ
ОБЪЕКТОВ КУЛЬТУРНОГО НАСЛЕДИЯ
АЛТАЙСКОГО КРАЯ
(АЛТАЙОХРАНКУЛЬТУРА)**

П Р И К А З

от 22.11.2023

№ 977

г. Барнаул

Об утверждении границ территории и режима использования территории объекта культурного наследия регионального значения «Канал Локтевского сереброплавильного завода (длина 8 км)», 1780–е гг., расположенного по адресу: Алтайский край, Локтевский район, в 6,5 км от с. Локоть вверх по р. Алей (напротив пос. Советский Путь)

На основании Федерального закона от 25.06.2002 № 73-ФЗ «Об объектах культурного наследия (памятниках истории и культуры) народов Российской Федерации», приказа Министерства культуры Российской Федерации от 04.06.2015 № 1745 «Об утверждении требований к составлению проектов границ территорий объектов культурного наследия», закона Алтайского края от 12.05.2005 № 32-ЗС «Об объектах культурного наследия (памятниках истории и культуры) в Алтайском крае» и Положения об управлении государственной охраны объектов культурного наследия Алтайского края, утвержденного указом Губернатора Алтайского края от 27.12.2016 № 174, п р и к а з ы в а ю:

1. Утвердить:

1.1. границы территории объекта культурного наследия регионального значения «Канал Локтевского сереброплавильного завода (длина 8 км)», 1780–е гг., расположенного по адресу: Алтайский край, Локтевский район, в 6,5 км от с. Локоть вверх по р. Алей (напротив пос. Советский Путь) (далее – ансамбль) (приложение 1);

1.2. режим использования территории ансамбля (приложение 2).

2. Рекомендовать администрации Локтевского района Алтайского края:

2.1. обеспечить размещение информации об утвержденных границах территории ансамбля и режиме использования земель в границах данной территории в государственных информационных системах обеспечения градостроительной деятельности;

2.2. обеспечить учет и отображение границ территории и режима использования территории ансамбля в документах территориального планирования, правилах землепользования и застройки, документации по планировке территории и внести в указанные документы изменения в установленном порядке.

Начальник управления



А.А. Урбах

ПРИЛОЖЕНИЕ 1

УТВЕРЖДЕНЫ

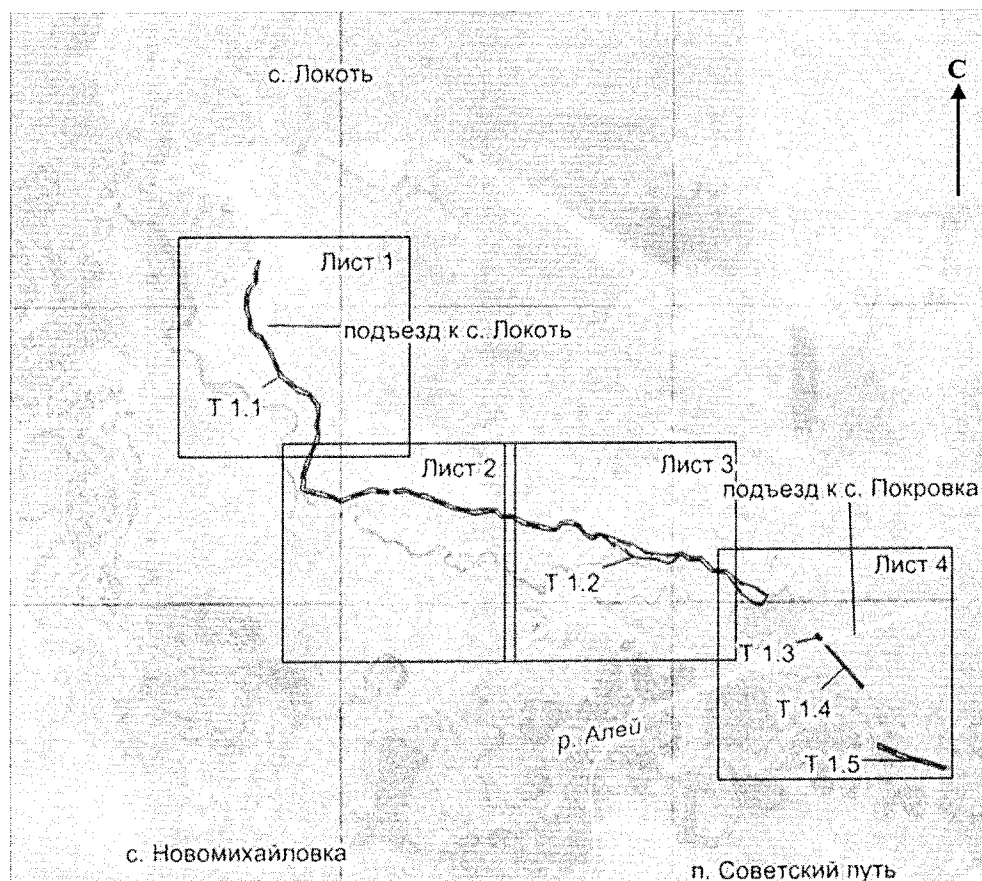
приказом управления
государственной охраны
объектов культурного наследия
Алтайского края

от 22.11.2023 № 977

ГРАНИЦЫ

территории объекта культурного наследия регионального значения
«Канал Локтевского сереброплавильного завода (длина 8 км)»,
1780-е гг., расположенного по адресу: Алтайский край,
Локтевский район, в 6,5 км от с. Локоть вверх по р. Алей
(напротив пос. Советский Путь)

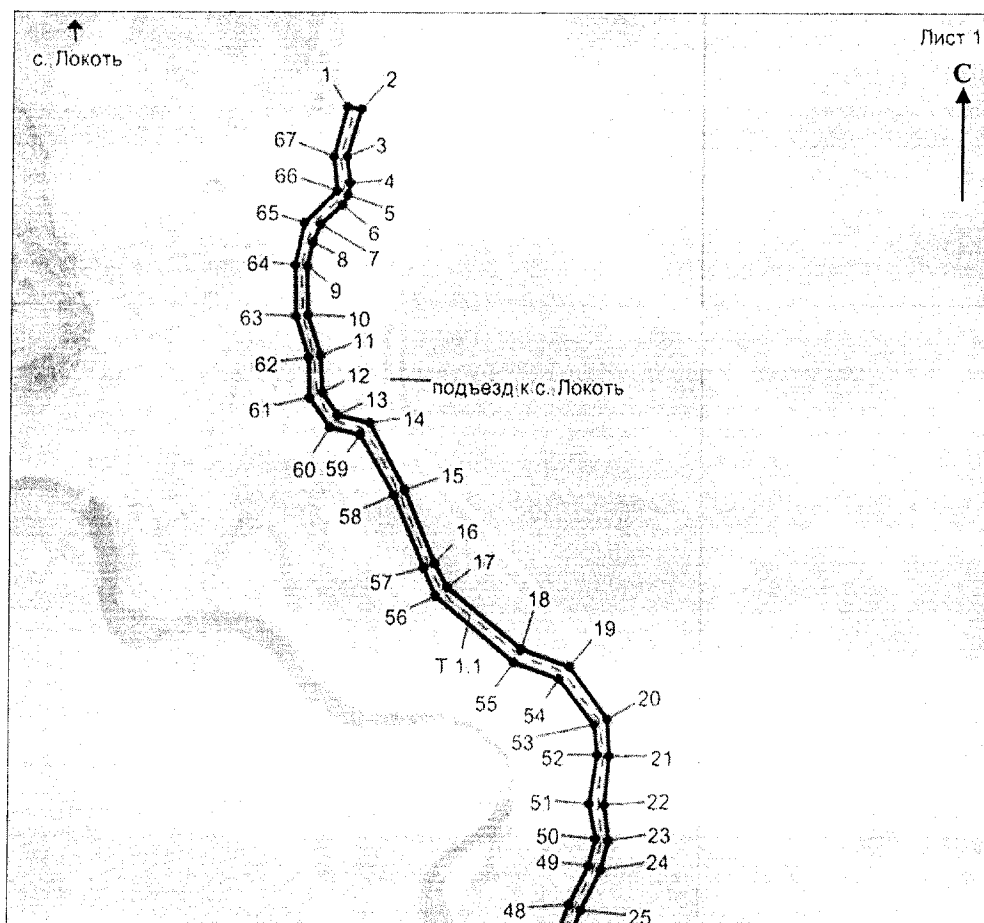
В целях обеспечения сохранности объекта культурного наследия регионального значения «Канал Локтевского сереброплавильного завода (длина 8 км)», 1780-е гг., расположенного по адресу: Алтайский край, Локтевский район, в 6,5 км от с. Локоть вверх по р. Алей (напротив пос. Советский Путь) (далее – ансамбль), устанавливается следующая территория.

ОБЗОРНАЯ КАРТА (СХЕМА)
границ территории ансамбля

Условные обозначения:

- - ансамбль;
- - границы территории ансамбля;
- ¹ - поворотная (характерная) точка границ территории ансамбля;
- Т - индекс территории ансамбля;
- Лист 1** - границы и номер листа.

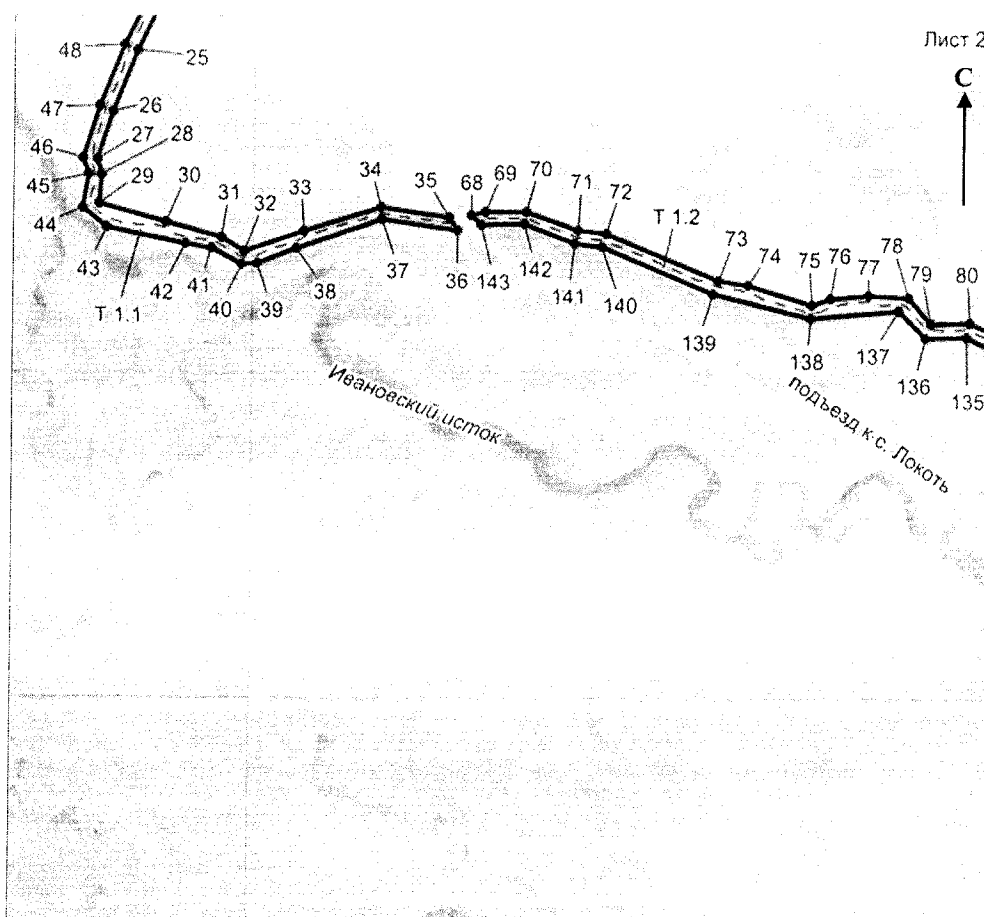
КАРТА (СХЕМА)
границ территории ансамбля (Лист 1)



Условные обозначения:

- - ансамбль;
- - границы территории ансамбля;
- ¹ - поворотная (характерная) точка границ территории ансамбля;
- Т - индекс территории ансамбля.

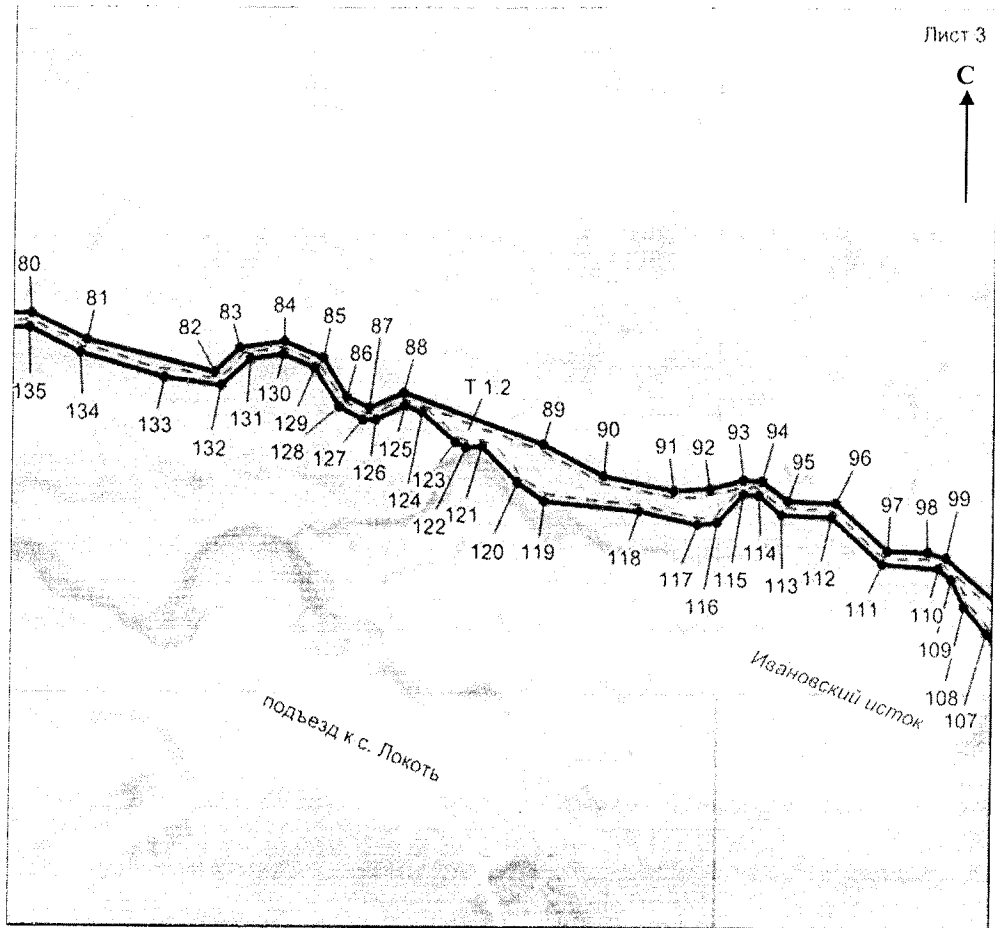
КАРТА (СХЕМА)
границ территории ансамбля (Лист 2)



Условные обозначения:

- - ансамбль;
- - границы территории ансамбля;
- ¹ - поворотная (характерная) точка границ территории ансамбля;
- Т - индекс территории ансамбля.

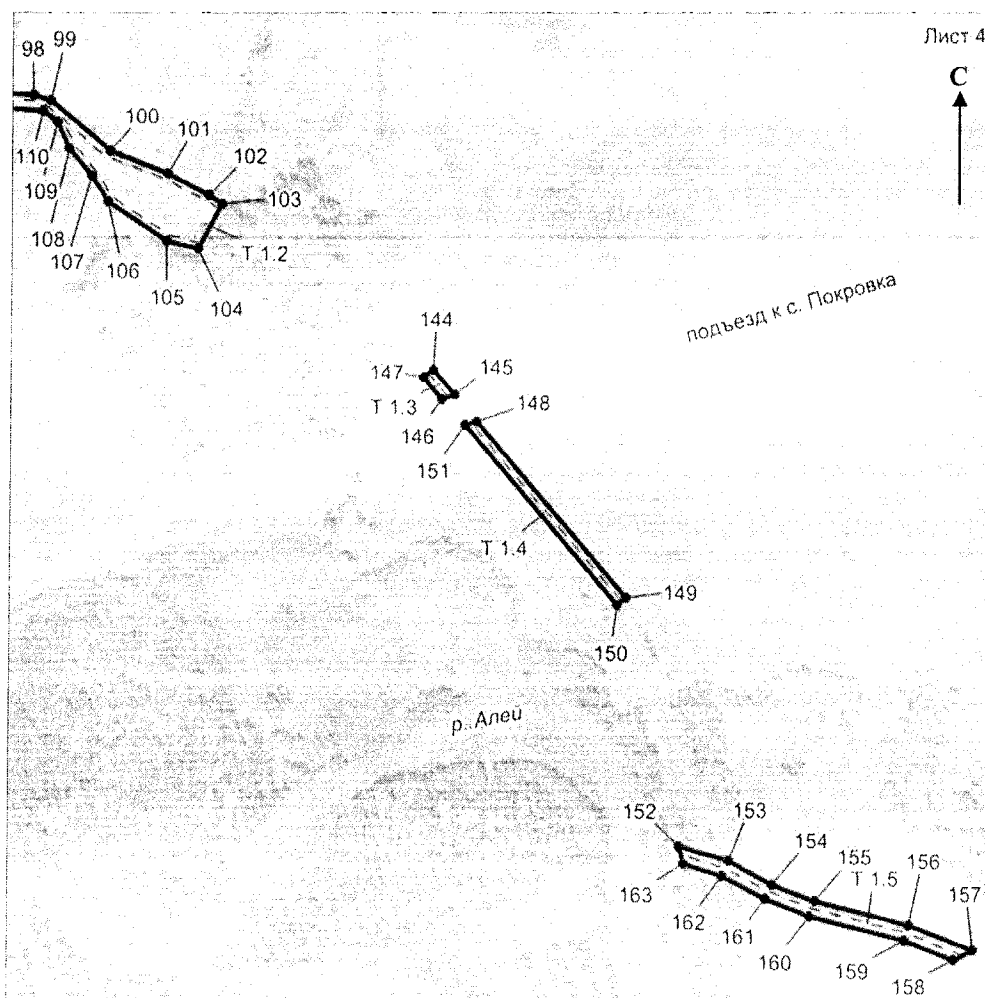
КАРТА (СХЕМА)
 границ территории ансамбля (Лист 3)



Условные обозначения:

- - ансамбль;
- - границы территории ансамбля;
- ¹ - поворотная (характерная) точка границ территории ансамбля;
- Т - индекс территории ансамбля.

КАРТА (СХЕМА)
границ территории ансамбля (Лист 4)



Условные обозначения:

- - ансамбль;
- - границы территории ансамбля;
- ¹ - поворотная (характерная) точка границ территории ансамбля;
- Т - индекс территории ансамбля.

Перечень координат поворотных (характерных) точек
границ территории ансамбля

Обозначение (номер) характерной точки	Координаты характерных точек, м (МСК-22)		Метод определения координат	Средняя квадратическая погрешность положения характерной точки (Mt), м	Описание обозначения точки на местности (при наличии)
	X	Y			
1	2	3	4	5	6
1	359193.03	2211865.05	геодезический	0.2	-
2	359189.53	2211886.58	геодезический	0.2	-
3	359114.75	2211863.46	геодезический	0.2	-
4	359074.54	2211868.33	геодезический	0.2	-
5	359055.94	2211864.82	геодезический	0.2	-
6	359040.50	2211855.30	геодезический	0.2	-
7	359011.43	2211821.85	геодезический	0.2	-
8	358983.00	2211809.24	геодезический	0.2	-
9	358945.42	2211800.41	геодезический	0.2	-
10	358870.52	2211800.41	геодезический	0.2	-
11	358806.66	2211819.11	геодезический	0.2	-
12	358749.23	2211822.03	геодезический	0.2	-
13	358712.95	2211845.74	геодезический	0.2	-
14	358700.28	2211896.01	геодезический	0.2	-
15	358594.55	2211950.22	геодезический	0.2	-
16	358480.08	2211995.63	геодезический	0.2	-
17	358442.37	2212014.84	геодезический	0.2	-
18	358344.41	2212129.85	геодезический	0.2	-
19	358314.72	2212206.24	геодезический	0.2	-
20	358232.91	2212263.05	геодезический	0.2	-
21	358176.47	2212266.42	геодезический	0.2	-
22	358100.57	2212258.10	геодезический	0.2	-
23	358043.20	2212263.74	геодезический	0.2	-
24	357998.22	2212251.72	геодезический	0.2	-
25	357937.07	2212220.23	геодезический	0.2	-
26	357842.05	2212182.21	геодезический	0.2	-
27	357768.21	2212157.79	геодезический	0.2	-
28	357745.03	2212163.04	геодезический	0.2	-

1	2	3	4	5	6
29	357698.70	2212158.64	геодезический	0.2	-
30	357668.20	2212262.71	геодезический	0.2	-
31	357643.57	2212347.48	геодезический	0.2	-
32	357620.08	2212384.04	геодезический	0.2	-
33	357651.98	2212476.23	геодезический	0.2	-
34	357686.53	2212597.45	геодезический	0.2	-
35	357669.46	2212704.05	геодезический	0.2	-
36	357648.27	2212717.49	геодезический	0.2	-
37	357667.28	2212598.58	геодезический	0.2	-
38	357624.78	2212465.54	геодезический	0.2	-
39	357602.24	2212402.78	геодезический	0.2	-
40	357600.98	2212378.93	геодезический	0.2	-
41	357627.57	2212332.22	геодезический	0.2	-
42	357633.44	2212291.91	геодезический	0.2	-
43	357661.46	2212170.49	геодезический	0.2	-
44	357692.11	2212134.31	геодезический	0.2	-
45	357744.25	2212143.87	геодезический	0.2	-
46	357770.62	2212135.00	геодезический	0.2	-
47	357851.73	2212161.40	геодезический	0.2	-
48	357945.11	2212200.50	геодезический	0.2	-
49	358005.32	2212232.02	геодезический	0.2	-
50	358047.90	2212243.24	геодезический	0.2	-
51	358101.45	2212233.98	геодезический	0.2	-
52	358177.15	2212247.44	геодезический	0.2	-
53	358224.98	2212242.91	геодезический	0.2	-
54	358297.21	2212188.41	геодезический	0.2	-
55	358324.16	2212118.08	геодезический	0.2	-
56	358428.52	2211996.50	геодезический	0.2	-
57	358472.34	2211978.43	геодезический	0.2	-
58	358586.78	2211933.00	геодезический	0.2	-
59	358682.60	2211879.59	геодезический	0.2	-
60	358695.77	2211832.75	геодезический	0.2	-
61	358741.83	2211801.46	геодезический	0.2	-
62	358803.51	2211800.42	геодезический	0.2	-
63	358867.83	2211781.57	геодезический	0.2	-

1	2	3	4	5	6
64	358947.60	2211781.56	геодезический	0.2	-
65	359013.92	2211796.56	геодезический	0.2	-
66	359062.83	2211846.95	геодезический	0.2	-
67	359116.44	2211844.24	геодезический	0.2	-
68	357672.57	2212739.92	геодезический	0.2	-
69	357676.41	2212762.78	геодезический	0.2	-
70	357676.01	2212826.56	геодезический	0.2	-
71	357646.44	2212907.54	геодезический	0.2	-
72	357639.41	2212951.74	геодезический	0.2	-
73	357565.26	2213126.11	геодезический	0.2	-
74	357556.77	2213172.10	геодезический	0.2	-
75	357524.46	2213271.30	геодезический	0.2	-
76	357533.88	2213300.81	геодезический	0.2	-
77	357539.23	2213359.47	геодезический	0.2	-
78	357534.46	2213421.97	геодезический	0.2	-
79	357493.27	2213456.21	геодезический	0.2	-
80	357493.68	2213517.66	геодезический	0.2	-
81	357452.59	2213601.86	геодезический	0.2	-
82	357399.43	2213800.42	геодезический	0.2	-
83	357436.83	2213839.98	геодезический	0.2	-
84	357444.82	2213909.39	геодезический	0.2	-
85	357419.01	2213970.44	геодезический	0.2	-
86	357358.73	2214006.71	геодезический	0.2	-
87	357340.95	2214040.90	геодезический	0.2	-
88	357363.87	2214096.15	геодезический	0.2	-
89	357281.35	2214314.12	геодезический	0.2	-
90	357231.03	2214407.87	геодезический	0.2	-
91	357206.64	2214517.66	геодезический	0.2	-
92	357209.20	2214574.43	геодезический	0.2	-
93	357222.15	2214626.35	геодезический	0.2	-
94	357219.68	2214656.24	геодезический	0.2	-
95	357187.86	2214695.41	геодезический	0.2	-
96	357184.82	2214769.96	геодезический	0.2	-
97	357108.85	2214851.34	геодезический	0.2	-
98	357105.60	2214913.80	геодезический	0.2	-

1	2	3	4	5	6
99	357096.75	2214941.11	геодезический	0.2	-
100	357015.99	2215032.66	геодезический	0.2	-
101	356978.35	2215121.86	геодезический	0.2	-
102	356943.47	2215185.75	геодезический	0.2	-
103	356929.70	2215206.73	геодезический	0.2	-
104	356860.69	2215168.77	геодезический	0.2	-
105	356873.80	2215119.32	геодезический	0.2	-
106	356935.83	2215029.15	геодезический	0.2	-
107	356977.40	2215003.91	геодезический	0.2	-
108	357019.74	2214969.44	геодезический	0.2	-
109	357061.84	2214950.46	геодезический	0.2	-
110	357079.67	2214929.32	геодезический	0.2	-
111	357087.59	2214841.05	геодезический	0.2	-
112	357161.91	2214763.12	геодезический	0.2	-
113	357166.74	2214685.64	геодезический	0.2	-
114	357197.90	2214650.18	геодезический	0.2	-
115	357200.05	2214626.30	геодезический	0.2	-
116	357155.99	2214584.76	геодезический	0.2	-
117	357154.11	2214555.15	геодезический	0.2	-
118	357175.66	2214462.83	геодезический	0.2	-
119	357194.15	2214315.29	геодезический	0.2	-
120	357222.37	2214272.77	геодезический	0.2	-
121	357279.93	2214217.81	геодезический	0.2	-
122	357278.39	2214193.42	геодезический	0.2	-
123	357286.09	2214175.79	геодезический	0.2	-
124	357333.39	2214123.42	геодезический	0.2	-
125	357343.50	2214096.77	геодезический	0.2	-
126	357323.18	2214051.56	геодезический	0.2	-
127	357323.94	2214031.24	геодезический	0.2	-
128	357344.61	2213993.27	геодезический	0.2	-
129	357403.94	2213955.32	геодезический	0.2	-
130	357425.54	2213906.46	геодезический	0.2	-
131	357419.61	2213856.33	геодезический	0.2	-
132	357378.51	2213809.00	геодезический	0.2	-
133	357393.17	2213721.92	геодезический	0.2	-

1	2	3	4	5	6
134	357431.40	2213591.65	геодезический	0.2	-
135	357471.90	2213513.20	геодезический	0.2	-
136	357472.01	2213447.38	геодезический	0.2	-
137	357513.92	2213407.40	геодезический	0.2	-
138	357504.69	2213269.97	геодезический	0.2	-
139	357543.53	2213118.14	геодезический	0.2	-
140	357620.06	2212943.67	геодезический	0.2	-
141	357626.39	2212901.94	геодезический	0.2	-
142	357657.22	2212823.11	геодезический	0.2	-
143	357656.11	2212755.48	геодезический	0.2	-
144	356668.05	2215535.27	геодезический	0.2	-
145	356627.83	2215568.97	геодезический	0.2	-
146	356621.89	2215549.37	геодезический	0.2	-
147	356656.00	2215520.82	геодезический	0.2	-
148	356586.03	2215603.99	геодезический	0.2	-
149	356308.04	2215836.46	геодезический	0.2	-
150	356295.99	2215822.00	геодезический	0.2	-
151	356580.09	2215584.42	геодезический	0.2	-
152	355918.30	2215917.04	геодезический	0.2	-
153	355894.18	2215994.08	геодезический	0.2	-
154	355857.18	2216060.85	геодезический	0.2	-
155	355830.83	2216127.98	геодезический	0.2	-
156	355790.05	2216275.21	геодезический	0.2	-
157	355749.92	2216375.96	геодезический	0.2	-
158	355734.54	2216345.88	геодезический	0.2	-
159	355766.26	2216267.11	геодезический	0.2	-
160	355807.01	2216119.99	геодезический	0.2	-
161	355834.46	2216050.11	геодезический	0.2	-
162	355871.02	2215984.13	геодезический	0.2	-
163	355890.22	2215922.42	геодезический	0.2	-

ПРИЛОЖЕНИЕ 2

УТВЕРЖДЕН
приказом управления
государственной охраны
объектов культурного наследия
Алтайского края
от 22.11.2023 № 977

РЕЖИМ ИСПОЛЬЗОВАНИЯ

территории объекта культурного наследия регионального значения
«Канал Локтевского сереброплавильного завода (длина 8 км)»,
1780–е гг., расположенного по адресу: Алтайский край,
Локтевский район, в 6,5 км от с. Локоть вверх по р. Алей
(напротив пос. Советский Путь)

В границах территории объекта культурного наследия регионального значения «Канал Локтевского сереброплавильного завода (длина 8 км)», 1780–е гг., расположенного по адресу: Алтайский край, Локтевский район, в 6,5 км от с. Локоть вверх по р. Алей (напротив пос. Советский Путь) (далее – ансамбль):

1. Разрешается.

1.1. Проведение в установленном законом порядке работ по сохранению ансамбля или его отдельных элементов – мер, направленных на обеспечение физической сохранности и сохранение историко-культурной ценности ансамбля, предусматривающих консервацию, ремонт, реставрацию, приспособление ансамбля для современного использования и включающих в себя научно-исследовательские, изыскательские, проектные и производственные работы, научное руководство за проведением работ по сохранению ансамбля, технический и авторский надзор за проведением этих работ.

1.2. Ведение хозяйственной деятельности, не противоречащей требованиям обеспечения сохранности ансамбля и позволяющей обеспечить функционирование ансамбля в современных условиях.

1.3. Проведение изыскательских, проектных, земляных, строительных, мелиоративных, хозяйственных и иных работ при наличии обязательных разделов об обеспечении сохранности ансамбля в проектах проведения таких работ или проектов обеспечения сохранности ансамбля, согласованных органом исполнительной власти Алтайского края, уполномоченным в области сохранения, использования, популяризации и государственной охраны объектов культурного наследия (далее – «орган охраны объектов культурного наследия»).

1.4. Размещение информационных надписей и обозначений, связанных с сохранением, использованием и популяризацией ансамбля, размером не более 0,25 кв.м.

1.5. Проведение работ по озеленению и благоустройству территории ансамбля.

2. Запрещается.

2.1. Строительство объектов капитального строительства и увеличение объемно-пространственных характеристик существующих на территории ансамбля объектов капитального строительства.

2.2. Проведение земляных, строительных, мелиоративных и иных работ, за исключением работ по сохранению ансамбля или его отдельных элементов, сохранению историко-градостроительной или природной среды ансамбля, согласованных с органом охраны объектов культурного наследия.

2.3. Устройство сетей инженерно-технического обеспечения в надземном исполнении.

2.4. Применение при производстве работ по сохранению ансамбля технических средств, создающих динамическое, ударное или ударно-вибрационное воздействие на конструкции ансамбля.

2.5. Распространение наружной рекламы, за исключением наружной рекламы, содержащей исключительно информацию о проведении на ансамбле, его территории театрально-зрелищных, культурно-просветительных и зрелищно-развлекательных мероприятий или исключительно информацию об указанных мероприятиях с одновременным упоминанием об определенном лице как о спонсоре конкретного мероприятия при условии, если такому упоминанию отведено не более чем десять процентов рекламной площади (пространства).

2.6. Размещение информационных надписей и обозначений, не связанных с сохранением, использованием и популяризацией ансамбля.

2.7. Снос ансамбля и его элементов.