



**УПРАВЛЕНИЕ ГОСУДАРСТВЕННОЙ ОХРАНЫ  
ОБЪЕКТОВ КУЛЬТУРНОГО НАСЛЕДИЯ  
АЛТАЙСКОГО КРАЯ  
(АЛТАЙОХРАНКУЛЬТУРА)**

**П Р И К А З**

от 22.11.2023

№ 953

г. Барнаул

Об утверждении границ территории и режима использования территории объекта культурного наследия регионального значения «Алейский сереброплавильный завод», XVIII в., расположенного по адресу: Алтайский край, Третьяковский район, в 5 км. к юго-западу от села Верхалейского

На основании Федерального закона от 25.06.2002 № 73-ФЗ «Об объектах культурного наследия (памятниках истории и культуры) народов Российской Федерации», приказа Министерства культуры Российской Федерации от 04.06.2015 № 1745 «Об утверждении требований к составлению проектов границ территорий объектов культурного наследия», закона Алтайского края от 12.05.2005 № 32-ЗС «Об объектах культурного наследия (памятниках истории и культуры) в Алтайском крае» и Положения об управлении государственной охраны объектов культурного наследия Алтайского края, утвержденного указом Губернатора Алтайского края от 27.12.2016 № 174, п р и к а з ы в а ю:

1. Утвердить:

1.1. границы территории объекта культурного наследия регионального значения «Алейский сереброплавильный завод», XVIII в., расположенного по адресу: Алтайский край, Третьяковский район, в 5 км. к юго-западу от села Верхалейского (далее – «объект культурного наследия») (приложение 1);

1.2. режим использования территории объекта культурного наследия (приложение 2).

2. Рекомендовать администрации Третьяковского района Алтайского края:

2.1. обеспечить размещение информации об утвержденных границах территории объекта культурного наследия и режиме использования земель в границах данной территории в государственных информационных системах обеспечения градостроительной деятельности;

2.2. обеспечить учет и отображение границ территории и режима использования территории объекта культурного наследия в документах территориального планирования, правилах землепользования и застройки, документации по планировке территории и внести в указанные документы изменения в установленном порядке.

Начальник управления



А.А. Урбах

## ПРИЛОЖЕНИЕ 1

УТВЕРЖДЕНЫ  
приказом управления  
государственной охраны  
объектов культурного наследия  
Алтайского края  
от 22.11.2023 № 953

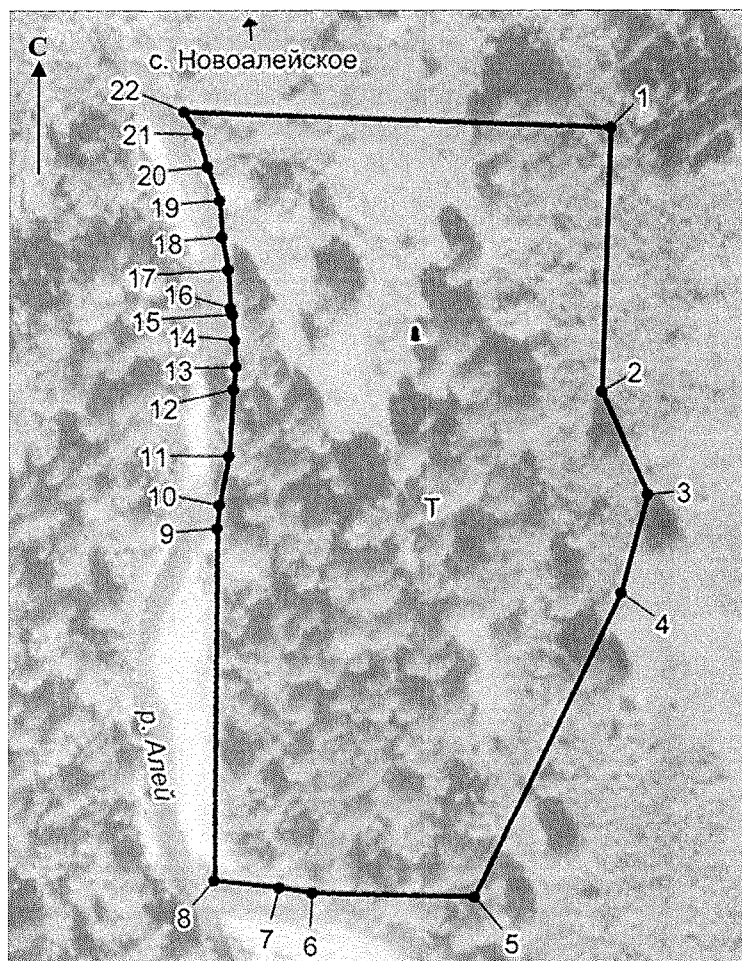
## ГРАНИЦЫ

территории объекта культурного наследия регионального значения  
«Алейский сереброплавильный завод», XVIII в., расположенного по  
адресу: Алтайский край, Третьяковский район, в 5 км.  
к юго-западу от села Верхалейского




В целях обеспечения сохранности объекта культурного наследия  
регионального значения «Алейский сереброплавильный завод», XVIII в.,  
расположенного по адресу: Алтайский край, Третьяковский район, в 5 км. к  
юго-западу от села Верхалейского (далее – «объект культурного наследия»),  
устанавливается следующая территория.

## КАРТА (СХЕМА)

границ территории объекта культурного наследия



## Условные обозначения:

-  - объект культурного наследия;
-  - границы территории объекта культурного наследия;
-  <sup>1</sup> - поворотная (характерная) точка границ территории объекта культурного наследия;
- T** - индекс территории объекта культурного наследия.

## Перечень координат поворотных (характерных) точек границ территории объекта культурного наследия

Обозначение (номер) характерной точки	Координаты характерных точек. м (МСК-22)		Метод определения координат	Средняя квадратическая погрешность положения характерной точки (Mt). м	Описание обозначения точки на местности (при наличии)
	X	Y			
1	319308.27	2299972.70	геодезический	0.2	-
2	319224.89	2299970.00	геодезический	0.2	-
3	319191.99	2299985.21	геодезический	0.2	-
4	319160.70	2299976.50	геодезический	0.2	-
5	319063.53	2299929.34	геодезический	0.2	-
6	319065.06	2299877.82	геодезический	0.2	-
7	319066.84	2299867.05	геодезический	0.2	-
8	319068.94	2299846.38	геодезический	0.2	-
9	319181.35	2299847.29	геодезический	0.2	-
10	319188.63	2299847.90	геодезический	0.2	-
11	319204.05	2299850.86	геодезический	0.2	-
12	319225.31	2299852.38	геодезический	0.2	-
13	319232.59	2299852.98	геодезический	0.2	-
14	319241.03	2299852.71	геодезический	0.2	-
15	319249.27	2299852.07	геодезический	0.2	-
16	319251.23	2299851.29	геодезический	0.2	-
17	319263.17	2299850.74	геодезический	0.2	-
18	319273.66	2299848.44	геодезический	0.2	-
19	319285.40	2299847.88	геодезический	0.2	-
20	319295.60	2299843.83	геодезический	0.2	-
21	319306.10	2299840.66	геодезический	0.2	-
22	319313.39	2299836.32	геодезический	0.2	-

## ПРИЛОЖЕНИЕ 2

УТВЕРЖДЕН  
приказом управления  
государственной охраны  
объектов культурного наследия  
Алтайского края  
от 22.11.2023 № 953

---

## РЕЖИМ ИСПОЛЬЗОВАНИЯ

территории объекта культурного наследия регионального значения  
«Алейский сереброплавильный завод», XVIII в., расположенного по  
адресу: Алтайский край, Третьяковский район, в 5 км.  
к юго-западу от села Верхалейского

В границах территории объекта культурного наследия регионального значения «Алейский сереброплавильный завод», XVIII в., расположенного по адресу: Алтайский край, Третьяковский район, в 5 км. к юго-западу от села Верхалейского (далее – «объект культурного наследия»):

## 1. Разрешается.

1.1. Проведение в установленном законом порядке работ по сохранению объекта культурного наследия или его отдельных элементов – мер, направленных на обеспечение физической сохранности и сохранение историко-культурной ценности объекта культурного наследия, предусматривающих консервацию, ремонт, реставрацию, приспособление объекта культурного наследия для современного использования и включающих в себя научно-исследовательские, изыскательские, проектные и производственные работы, научное руководство за проведением работ по сохранению объекта культурного наследия, технический и авторский надзор за проведением этих работ.

1.2. Ведение хозяйственной деятельности, не противоречащей требованиям обеспечения сохранности объекта культурного наследия и позволяющей обеспечить функционирование объекта культурного наследия в современных условиях.

1.3. Проведение изыскательских, проектных, земляных, строительных, мелиоративных, хозяйственных и иных работ при наличии обязательных разделов об обеспечении сохранности объекта культурного наследия в проектах проведения таких работ или проектов обеспечения сохранности объекта культурного наследия, согласованных органом исполнительной власти Алтайского края, уполномоченным в области сохранения, использования, популяризации и государственной охраны объектов культурного наследия (далее – «орган охраны объектов культурного наследия»).

1.4. Размещение информационных надписей и обозначений, связанных с сохранением, использованием и популяризацией объекта культурного наследия, размером не более 0.25 кв.м.

1.5. Проведение работ по озеленению и благоустройству территории объекта культурного наследия.

## 2. Запрещается.

2.1. Строительство объектов капитального строительства и увеличение объемно-пространственных характеристик существующих на территории объекта культурного наследия объектов капитального строительства.

2.2. Проведение земляных, строительных, мелиоративных и иных работ, за исключением работ по сохранению объекта культурного наследия или его отдельных элементов, сохранению историко-градостроительной или природной среды объекта культурного наследия, согласованных с органом охраны объектов культурного наследия.

2.3. Устройство сетей инженерно-технического обеспечения в надземном исполнении.

2.4. Применение при производстве работ по сохранению объекта культурного наследия технических средств, создающих динамическое, ударное или ударно-вибрационное воздействие на конструкции объекта культурного наследия.

2.5. Распространение наружной рекламы, за исключением наружной рекламы, содержащей исключительно информацию о проведении на объекте культурного наследия, его территории театрально-зрелищных, культурно-просветительных и зрелищно-развлекательных мероприятий или исключительно информацию об указанных мероприятиях с одновременным упоминанием об определенном лице как о спонсоре конкретного мероприятия при условии, если такому упоминанию отведено не более чем десять процентов рекламной площади (пространства).

2.6. Размещение информационных надписей и обозначений, не связанных с сохранением, использованием и популяризацией объекта культурного наследия.

2.7. Снос объекта культурного наследия и его элементов.