



**УПРАВЛЕНИЕ ГОСУДАРСТВЕННОЙ ОХРАНЫ
ОБЪЕКТОВ КУЛЬТУРНОГО НАСЛЕДИЯ
АЛТАЙСКОГО КРАЯ
(АЛТАЙОХРАНКУЛЬТУРА)**

П Р И К А З

от 11.05.2023

№ 263

г. Барнаул

Об установлении зоны охраны объекта культурного наследия регионального значения «Братская могила борцов, павших за власть Советов», 1918 г., 1956 – 1957 гг., расположенного по адресу: Алтайский край, Солтонский район, с. Карабинка, ул. Советская, 1а, утверждении режима использования земель и требований к градостроительным регламентам в границах территории данной зоны

В соответствии с Федеральным законом от 25.06.2002 № 73-ФЗ «Об объектах культурного наследия (памятниках истории и культуры) народов Российской Федерации», постановлением Правительства Российской Федерации от 12.09.2015 № 972 «Об утверждении Положения о зонах охраны объектов культурного наследия (памятников истории и культуры) народов Российской Федерации и о признании утратившими силу отдельных положений нормативных правовых актов Правительства Российской Федерации», законом Алтайского края от 12.05.2005 № 32-ЗС «Об объектах культурного наследия (памятниках истории и культуры) в Алтайском крае» и Положением об управлении государственной охраны объектов культурного наследия Алтайского края, утвержденным указом Губернатора Алтайского края от 27.12.2016 № 174, п р и к а з ы в а ю:

1. Установить зону охраны объекта культурного наследия регионального значения «Братская могила борцов, павших за власть Советов», 1918 г., 1956 – 1957 гг., расположенного по адресу: Алтайский край, Солтонский район, с. Карабинка, ул. Советская, 1а (далее – «объект культурного наследия»), регистрационный номер 221610604990005 (приложение 1).

2. Утвердить:

2.1. режим использования земель и требования к градостроительным регламентам в границах территории зоны охраны объекта культурного наследия (приложение 2);

2.2. карту (схему) границ территории зоны охраны объекта культурного наследия (приложение 3).

3. Рекомендовать администрации Солтонского района Алтайского края:

3.1. обеспечить размещение информации об установлении зоны охраны объекта культурного наследия, утверждении режима использования земель и требований к градостроительным регламентам в границах территории данной зоны в государственных информационных системах обеспечения градостроительной деятельности;

3.2. обеспечить учет и отображение зоны охраны объекта культурного наследия, режима использования земель и требований к градостроительным регламентам в границах территории данной зоны в документах территориального планирования, правилах землепользования и застройки, документации по планировке территории и внести в указанные документы изменения в установленном порядке.

Начальник управления



А.А. Урбах

ПРИЛОЖЕНИЕ 1
к приказу управления
государственной охраны
объектов культурного наследия
Алтайского края
от 11.05.2023 № 263

ЗОНА ОХРАНЫ

объекта культурного наследия регионального значения
«Братская могила борцов, павших за власть Советов», 1918 г.,
1956 – 1957 гг., расположенного по адресу: Алтайский край,
Солтонский район, с. Карабинка, ул. Советская, 1а

В целях обеспечения сохранности объекта культурного наследия регионального значения «Братская могила борцов, павших за власть Советов», 1918 г., 1956 – 1957 гг., расположенного по адресу: Алтайский край, Солтонский район, с. Карабинка, ул. Советская, 1а (далее – «объект культурного наследия»), в его исторической среде на сопряженной с ним территории устанавливается охранная зона (далее – ОЗ).

Описание границ территории ОЗ объекта культурного наследия:

| № точек на схеме | Направление | Расстояние, м |
|------------------|----------------------------------------------------------------------------------|---------------|
| 1-2 | с северо-запада на юго-восток | 50,20 |
| 2-3 | с северо-востока на юго-запад | 40,57 |
| 3-4 | с юго-востока на северо-запад | 47,25 |
| 4-1 | с юго-запада на северо-восток | 41,95 |
| 5-6 | с северо-запада на юго-восток по границе территории объекта культурного наследия | 13,01 |
| 6-7 | с северо-востока на юго-запад по границе территории объекта культурного наследия | 15,14 |
| 7-8 | с юго-востока на северо-запад по границе территории объекта культурного наследия | 12,50 |
| 8-5 | с юго-запада на северо-восток по границе территории объекта культурного наследия | 15,25 |

ВЕДОМОСТЬ

координат характерных (поворотных) точек границ территории ОЗ объекта культурного наследия

| Обозначение (номер) характерной (поворотной) точки | Координаты характерных (поворотных) точек в местной системе координат (МСК-22) | | Метод определения координат | Средняя квадратическая погрешность положения характерной точки (Mt), м |
|----------------------------------------------------|--------------------------------------------------------------------------------|------------|-----------------------------|------------------------------------------------------------------------|
| | X | Y | | |
| 1 | 2 | 3 | 4 | 5 |
| 1 | 526718.32 | 3351648.60 | геодезический | 0.2 |

| 1 | 2 | 3 | 4 | 5 |
|---|-----------|------------|---------------|-----|
| 2 | 526712.94 | 3351698.51 | геодезический | 0.2 |
| 3 | 526673.12 | 3351690.73 | геодезический | 0.2 |
| 4 | 526676.67 | 3351643.61 | геодезический | 0.2 |
| 5 | 526700.72 | 3351661.01 | геодезический | 0.2 |
| 6 | 526695.68 | 3351673.00 | геодезический | 0.2 |
| 7 | 526681.84 | 3351666.87 | геодезический | 0.2 |
| 8 | 526686.58 | 3351655.30 | геодезический | 0.2 |

ПРИЛОЖЕНИЕ 2

УТВЕРЖДЕНЫ
приказом управления
государственной охраны
объектов культурного наследия
Алтайского края
от 11.05.2023 № 263

РЕЖИМ

использования земель и требования к градостроительным регламентам в границах территории зоны охраны объекта культурного наследия регионального значения «Братская могила борцов, павших за власть Советов», 1918 г., 1956 – 1957 гг., расположенного по адресу: Алтайский край, Солтонский район, с. Карабинка, ул. Советская, 1а

Режим использования земель и требования к градостроительным регламентам утверждаются в границах территории зоны охраны объекта культурного наследия регионального значения «Братская могила борцов, павших за власть Советов», 1918 г., 1956 – 1957 гг., расположенного по адресу: Алтайский край, Солтонский район, с. Карабинка, ул. Советская, 1а (далее – «объект культурного наследия»), а именно охранной зоны (далее – ОЗ).

1. Особый режим использования земель в границах территории ОЗ объекта культурного наследия:

1.1. разрешается:

строительство объектов капитального строительства с целью применения специальных мер, направленных на сохранение и (или) восстановление (регенерацию) историко-градостроительной и (или) природной среды объекта культурного наследия;

проведение работ по сохранению и (или) восстановлению (регенерации) историко-градостроительной и (или) природной среды объекта культурного наследия, в том числе благоустройство, ремонт, реконструкция и (или) устройство наружного освещения;

проведение земляных, строительных, мелиоративных, хозяйственных и иных работ при условии соблюдения законодательства в области охраны объектов культурного наследия;

устройство, реконструкция и (или) ремонт сетей инженерно-технического обеспечения, объектов инженерно-транспортных коммуникаций при условии соблюдения законодательства в области охраны объектов культурного наследия;

размещение информационных конструкций, содержащих информацию о популяризации и использовании объекта культурного наследия размером информационного поля в высоту и в ширину не более 0,5 м;

1.2. запрещается:

строительство объектов капитального строительства, за исключением применения специальных мер, направленных на сохранение и (или) восстановление (регенерацию) историко-градостроительной и (или) природной среды объекта культурного наследия;

реконструкция, капитальный ремонт объектов капитального строительства без соблюдения требований к градостроительным регламентам в границах территории ОЗ;

изменение исторически сложившейся планировочной структуры;

устройство сетей инженерно-технического обеспечения в надземном исполнении, за исключением устройства или реконструкции сетей наружного освещения;

применение технических средств, создающих динамическое, ударное или ударно-вибрационное воздействие на объект культурного наследия;

размещение нестационарных объектов (киосков, павильонов, навесов);

размещение автостоянок и парковок;

установка ограждений, нарушающих визуальное восприятие объекта культурного наследия;

использование материалов покрытий тротуаров площадок, диссонирующих по цвету, фактуре и иным внешним признакам с архитектурно-стилистическими особенностями объекта культурного наследия;

размещение рекламных конструкций всех видов;

размещение площадок с мусорными контейнерами в зонах основных видовых раскрытий на территорию объекта культурного наследия;

размещение информационных конструкций, содержащих информацию о популяризации и использовании объекта культурного наследия размером информационного поля более 0,50 м – по высоте и 0,50 м – по ширине;

засорение территории отходами производства и потребления.

2. Требования к градостроительным регламентам в границах территории ОЗ объекта культурного наследия:

при проведении работ по сохранению и (или) восстановлению (регенерации) историко-градостроительной среды объекта культурного наследия применять цветовые решения, нейтральные по отношению к объекту культурного наследия с учетом его стилистических особенностей;

реконструкцию, капитальный ремонт объектов капитального строительства производить без увеличения их объемно-пространственных характеристик с применением цветовых решений, нейтральных по отношению к объекту культурного наследия с учетом его стилистических особенностей;

виды разрешенного использования земельных участков и объектов капитального строительства устанавливаются Правилами землепользования и застройки муниципального образования Карабинский сельсовет Солтонского района Алтайского края.


ПРИЛОЖЕНИЕ 3

УТВЕРЖДЕНА




приказом управления
государственной охраны
объектов культурного наследия
Алтайского края
от 11.05.2023 № 263

КАРТА (СХЕМА)

границ охранный зоны объекта культурного наследия регионального значения «Братская могила борцов, павших за власть Советов», 1918 г., 1956 - 1957 гг., расположенного по адресу: Алтайский край, Солтонский район, с. Карабинка, ул. Советская, 1а



Условные обозначения:

-  – объект культурного наследия;
-  – граница охранный зоны объекта культурного наследия;
-  1 – характерная (поворотная) точка границ охранный зоны объекта культурного наследия;
- ОЗ** – индекс охранный зоны объекта культурного наследия.