



УПРАВЛЕНИЕ ГОСУДАРСТВЕННОЙ ОХРАНЫ  
ОБЪЕКТОВ КУЛЬТУРНОГО НАСЛЕДИЯ  
АЛТАЙСКОГО КРАЯ  
(АЛТАЙОХРАНКУЛЬТУРА)

**П Р И К А З**

от 22.04.2019

№ 99

г. Барнаул

Об утверждении границ территории и режима использования  
территории объекта культурного наследия

На основании Федерального закона Российской Федерации от 25.06.2002 № 73-ФЗ «Об объектах культурного наследия (памятниках истории и культуры) народов Российской Федерации», приказа Министерства культуры Российской Федерации от 04.06.2015 № 1745 «Об утверждении требований к составлению проектов границ территорий объектов культурного наследия», закона Алтайского края от 12.05.2005 № 32-ЗС «Об объектах культурного наследия (памятниках истории и культуры) в Алтайском крае» и Положения об управлении государственной охраны объектов культурного наследия Алтайского края, утвержденного указом Губернатора Алтайского края от 27.12.2016 № 174, п р и к а з ы в а ю:

1. Утвердить прилагаемые границы территории и режим использования территории объекта культурного наследия регионального значения «Здание краевого Совета профсоюзов», 1939-1941 гг., расположенного по адресу: Алтайский край, г. Барнаул, просп. Ленина, 23 / ул. Анатолия, 85 (угловой).


2. Рекомендовать администрации города Барнаула Алтайского края:

2.1. обеспечить размещение информации об утвержденных границах территории объекта культурного наследия регионального значения «Здание краевого Совета профсоюзов», 1939-1941 гг., расположенного по адресу: Алтайский край, г. Барнаул, просп. Ленина, 23 / ул. Анатолия, 85 (угловой), и режима использования земель в границах данной территории в информационной системе обеспечения градостроительной деятельности города Барнаула Алтайского края;

2.2. обеспечить учет и отображение границ территории объекта культурного наследия регионального значения «Здание краевого Совета профсоюзов», 1939-1941 гг., расположенного по адресу: Алтайский край, г. Барнаул, просп. Ленина, 23 / ул. Анатолия, 85 (угловой), и режима

использования территории объекта культурного наследия в документах территориального планирования, правилах землепользования и застройки, документации по планировке территории и внести в указанные документы изменения в установленном порядке.

Временно исполняющий обязанности  
начальника управления



А.А. Урбах

УТВЕРЖДЕНЫ  
приказом управления  
государственной охраны  
объектов культурного наследия  
Алтайского края  
от 22.04.2019 № 99

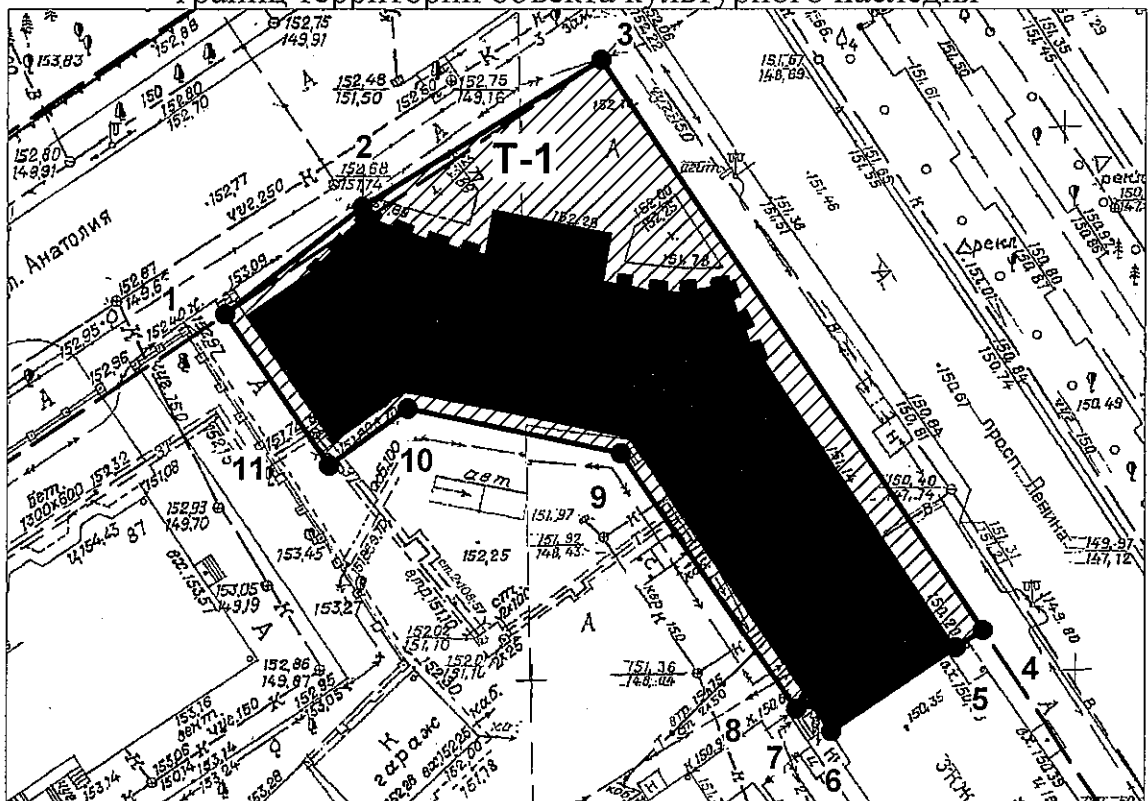
### ГРАНИЦЫ

территории объекта культурного наследия регионального значения  
«Здание краевого Совета профсоюзов», 1939-1941 гг., расположенного по  
адресу: Алтайский край, г. Барнаул, просп. Ленина, 23 / ул. Анатолия, 85  
(угловой)

В целях обеспечения сохранности объекта культурного наследия  
регионального значения «Здание краевого Совета профсоюзов», 1939-1941 гг.,  
расположенного по адресу: Алтайский край, г. Барнаул, просп. Ленина, 23 /  
ул. Анатолия, 85 (угловой) (далее – также «объект культурного наследия»),  
устанавливается следующая территория (далее также – «Т-1»).


### КАРТА (СХЕМА)

границ территории объекта культурного наследия



Масштаб 1:1000

Условные обозначения:



● 1  
Т-1

- объект культурного наследия;
- граница территории объекта культурного наследия;
- поворотная (характерная) точка границ территории объекта культурного наследия;
- индекс территории объекта культурного наследия.

## ОПИСАНИЕ ГРАНИЦ территории объекта культурного наследия

Граница Т-1 с поворотными точками 1-2 длиной 16,11 метра проходит в направлении на северо-восток вдоль северо-западного уличного фасада объекта культурного наследия;

граница Т-1 с поворотными точками 2-3 длиной 25,78 метра проходит в направлении на северо-восток от северо-западного угла здания объекта культурного наследия до красной линии застройки ул. Анатолия;

граница Т-1 с поворотными точками 3-4 длиной 63,19 метра проходит в направлении на юго-восток по красной линии застройки просп. Ленина;

граница Т-1 с поворотными точками 4-5 длиной 2,97 метра проходит в направлении на юго-запад от красной линии застройки просп. Ленина до юго-восточного угла здания объекта культурного наследия;

граница Т-1 с поворотными точками 5-6 длиной 13,79 метра проходит в направлении на юго-запад по стене юго-восточного (бокового) фасада объекта культурного наследия;

граница Т-1 с поворотными точками 6-7 длиной 3,53 метра проходит в направлении на северо-запад по стене юго-западного (дворового) фасада объекта культурного наследия;

граница Т-1 с поворотными точками 7-8 длиной 1,49 метра проходит в направлении на юго-запад от юго-западного (дворового) фасада объекта культурного наследия;

граница Т-1 с поворотными точками 8-9 длиной 28,67 метра проходит в направлении на северо-запад с отступом 1,50 метра от юго-западного (дворового) фасада объекта культурного наследия;

граница Т-1 с поворотными точками 9-10 длиной 20,06 метра проходит в направлении на северо-запад с отступом 1,50 метра от юго-западного (дворового) фасада объекта культурного наследия;

граница Т-1 с поворотными точками 10-11 длиной 8,97 метра проходит в направлении на юго-запад с отступом 1,50 метра от юго-восточного (дворового) фасада объекта культурного наследия;

граница Т-1 с поворотными точками 11-1 длиной 16,88 метра проходит в направлении на северо-запад с отступом 1,50 метра от юго-западного (бокового) фасада объекта культурного наследия.

Перечень координат поворотных (характерных) точек границ территории объекта культурного наследия

Обозначение (номер) характерной точки	Координаты характерных точек, м (МСК-22, зона 2)		Метод определения координат	Средняя квадратическая погрешность положения характерной точки (Mt), м	Горизонталь ное проложение (S), м
	X	Y			
1	2	3	4	5	6

1	2	3	4	5	6
1	600028,10	2388060,84	Картометрический	0,10	16,11
2	600038,09	2388073,48	Картометрический	0,10	25,78
3	600051,58	2388095,45	Картометрический	0,10	63,19
4	599999,06	2388130,58	Картометрический	0,10	2,97
5	599997,46	2388128,08	Картометрический	0,10	13,79
6	599989,69	2388116,69	Картометрический	0,10	3,53
7	599992,60	2388114,69	Картометрический	0,10	1,49
8	599991,71	2388113,49	Картометрический	0,10	28,67
9	600015,35	2388097,27	Картометрический	0,10	20,06
10	600019,44	2388077,63	Картометрический	0,10	8,97
11	600014,17	2388070,37	Картометрический	0,10	16,88

Площадь территории объекта культурного наследия – 1675 м<sup>2</sup>

УТВЕРЖДЕН  
приказом управления  
государственной охраны  
объектов культурного наследия  
Алтайского края  
от 22.04.2019 № 99

РЕЖИМ ИСПОЛЬЗОВАНИЯ ТЕРРИТОРИИ  
объекта культурного наследия регионального значения  
«Здание краевого Совета профсоюзов», 1939-1941 гг., расположенного по  
адресу: Алтайский край, г. Барнаул, просп. Ленина, 23 / ул. Анатолия, 85  
(угловой)

1. Разрешается:

1.1. Проведение в установленном законом порядке работ по сохранению объекта культурного наследия или его отдельных элементов – мер, направленных на обеспечение физической сохранности и сохранение историко-культурной ценности объекта культурного наследия, предусматривающих консервацию, ремонт, реставрацию, приспособление объекта культурного наследия для современного использования и включающих в себя научно-исследовательские, изыскательские, проектные и производственные работы, научное руководство проведением работ по сохранению объекта культурного наследия, технический и авторский надзор за проведением этих работ.

1.2. Ведение хозяйственной деятельности, в том числе реконструкция и ремонт объектов инженерно-транспортных коммуникаций, сетей инженерно-технического обеспечения, не противоречащей требованиям обеспечения сохранности объекта культурного наследия и позволяющей обеспечить функционирование объекта культурного наследия в современных условиях, на основании проектной документации, согласованной органом государственной власти, уполномоченным в области сохранения, использования, популяризации и государственной охраны объектов культурного наследия (далее - орган охраны объектов культурного наследия).

1.3. Разбор поздних пристроек к объекту культурного наследия, не являющихся его предметом охраны, аварийных и ветхих сооружений с применением технических средств, не создающих динамическое, ударное или ударно-вибрационное воздействие на конструкции объекта культурного наследия и его предмет охраны, на основании проектной документации согласованной с органом охраны объектов культурного наследия.

1.4. Размещение информационных надписей и обозначений, связанных с сохранением, использованием и популяризацией объекта культурного наследия, по согласованию с органом охраны объектов культурного наследия размером не более 0,25 кв. метра.

1.5. Благоустройство территории, направленное на сохранение, использование и популяризацию объекта культурного наследия.

## 2. Запрещается:

2.1. Изменение объемно-пространственных характеристик и особенностей объекта культурного наследия, послуживших основанием для включения его в единый государственный реестр объектов культурного наследия (памятников истории и культуры) народов Российской Федерации (предмет охраны).

2.2. Проведение земляных, строительных, мелиоративных и иных работ за исключением работ по сохранению объекта культурного наследия или его отдельных элементов, сохранению историко-градостроительной или природной среды объекта культурного наследия без согласования с органом охраны объектов культурного наследия.

2.3. Устройство сетей инженерно-технического обеспечения в надземном исполнении.

2.4. Применение при производстве работ по сохранению объекта культурного наследия технических средств, создающих динамическое, ударное или ударно-вибрационное воздействие на конструкции объекта культурного наследия.

2.5. Размещение информационных надписей и обозначений, не связанных с сохранением, использованием и популяризацией объекта культурного наследия.