



АДМИНИСТРАЦИЯ АЛТАЙСКОГО КРАЯ

ГЛАВНОЕ УПРАВЛЕНИЕ ПРИРОДНЫХ РЕСУРСОВ  
И ЭКОЛОГИИ АЛТАЙСКОГО КРАЯ

П Р И К А З

*28 января* 2016 г.

№ 109

г. Барнаул

О внесении изменений в приказ управления лесами Алтайского края от 30.12.2008 № 162 «Об утверждении лесохозяйственного регламента Знаменского лесничества Алтайского края»

Руководствуясь статьями 83 и 87 Лесного кодекса Российской Федерации, пунктами 15 и 16 Составы лесохозяйственных регламентов, порядка их разработки, сроков действия и порядка внесения в них изменений, утвержденного приказом Рослесхоза от 04.04.2012 № 126, приказываю:

1. Внести следующие изменения в приказ управления лесами Алтайского края от 30.12.2008 № 162 «Об утверждении лесохозяйственного регламента Знаменского лесничества Алтайского края» (в редакции от 28.01.2010 № 27, от 30.12.2010 № 242, от 30.12.2011 № 396, от 29.10.2012 № 250, от 26.02.2014 № 78):

в лесохозяйственном регламенте Знаменского лесничества, утвержденном указанным приказом:

в Главе 1:

в разделе 1.1:

таблицу 1.1.5 «Характеристика лесных и нелесных земель лесного фонда (в границах Знаменского лесничества)» подраздела 1.1.5 изложить в следующей редакции:

*Таблица 1.1.5.*

Характеристика лесных и нелесных земель лесного фонда  
(в границах Знаменского лесничества)

Категории земель	Всего по лесничеству	
	площадь, га	%
Общая площадь земель	44182	100
Лесные земли – всего	42733	96,7
Земли, покрытые лесной растительностью – всего	42321	95,8
в том числе:		
- лесные культуры		

Не покрытые лесной растительностью земли – всего	5589	12,6
в том числе:	412	0,9
- несомкнувшиеся лесные культуры		
- лесные питомники, плантации	234	0,5
- редины естественные	74	0,2
Фонд лесовосстановления, всего	0	0
В том числе:	104	0,2
- гари		
- погибшие насаждения	14	-
- вырубki и лесосеки	0	-
- прогалины, пустыри	42	0,1
Нелесные земли – всего	48	0,1
в том числе:	1449	3,3
- пашни		
- сенокосы	322	0,7
- пастбища	234	0,6
- воды	56	0,1
- сады, виноградники и др.	3	-
- дороги, просеки	0	-
- усадьбы и пр.	212	0,5
- болота	9	-
- пески	272	0,6
- прочие земли	0	-

подраздел 1.1.7 «Характеристика имеющихся особо охраняемых природных территорий и объектов, планов по их организации, развитию экологических сетей, сохранению биоразнообразия» изложить в следующей редакции:

**«1.1.7. Характеристика имеющихся особо охраняемых природных территорий и объектов, планов по их организации, развитию экологических сетей, сохранению биоразнообразия»**

На территории Знаменского лесничества расположены государственные природные заказники краевого значения «Суетский», «Хабарский», «Благовещенский» и «Ондатровый», положения о которых утверждены постановлениями Администрации Алтайского края от 05.02.2008 № 51, 26.06.2007 № 278, от 25.09.2015 № 376. Кроме того, на территории данного лесничества расположены памятники природы краевого значения: «Шимолинский бор», «Родник Степной ключ», «Сообщество галофитов побережья озера Бурлинского», границы и режимы особой охраны которых утверждены постановлением Администрации края от 06.05.2014 № 220.

Развитие системы особо охраняемых природных территорий предусмотрено схемой развития и размещения ООПТ Алтайского края на период до 2025 года, утвержденной постановлением Администрации края от 12.08.2013 № 418. Согласно указанной выше Схеме развития ООПТ, запланировано расширение территории государственного природного комплексного заказника краевого значения «Ондатровый», на территории

Благовещенского, Суетского, Табунского районов и МО г. Славгород предполагается создать природный парк «Кулундинский», в Кулундинском районе планируется организовать дендрологический парк «Кулундинский дендрарий», в Суетском районе -памятник природы «Калиновский колок».

К мероприятиям по сохранению биоразнообразия относится соблюдение требований Положений о заказниках, утвержденных Постановлениями Администрации Алтайского края от 05.02.2008 № 51, 26.06.2007 № 278, от 25.09.2015 № 376, законодательных и иных нормативных правовых актов Российской Федерации и Алтайского края.

В соответствии с действующим законодательством сохранение биологического разнообразия в лесничестве достигается путем:

ограничения лесохозяйственной деятельности (выделение защитных лесов и особо защитных участков леса);

сохранения редких и исчезающих объектов животного и растительного мира, занесенных в Красную книгу Российской Федерации и/или Красную книгу Алтайского края и их местообитаний;

использования лесов с максимальным сохранением окружающей среды и биологического разнообразия;

сохранения в целях повышения биоразнообразия лесов на лесосеках отдельных ценных деревьев в любом ярусе и их групп (старовозрастные деревья, деревья с дуплами, гнездами птиц, а также потенциально пригодные для гнездования и мест укрытия мелких животных и т. п.);

исключения при сплошных рубках из эксплуатационной площади лесосеки при ее отводе:

- нелесных и непокрытых лесной растительностью лесных земель (болота, вырубки, прогалины и т.п.) независимо от их величины;
- выделенных семенных куртин и полос;
- расположенных среди спелых древостоев участков молодняков, средневозрастных насаждений;
- участков преспевающих лесных насаждений, находящихся внутри выделов спелых и перестойных древостоев, площадью более 3 га;
- участков природных объектов, имеющих природоохранное значение.

Допускается выделение неэксплуатационных участков по указанным критериям после отвода лесосеки в случаях, если они не были выделены при ее отводе. При этом в материалы отвода лесосеки вносятся соответствующие изменения.

Таблица 1.1.7

Перечень особо охраняемых природных территорий  
(в границах Знаменского лесничества)

Наименование памятника природы, заповедного участка, заказника и др. особо охраняемых объектов. Основание к выделению	Площадь, тыс. га	Участковое лесничество, квартал, выдел	Краткая характеристика

1. Комплексный природный заказник « <b>Благовещенский</b> ». Положение о заказнике утверждено Постановлением Администрации Алтайского края от 26.06.2007 № 278	20,7	Суетское, урочище Шимолинское, кв. 9, 20, 29, 30 ч. кв. 10, 21, 36; часть территории Знаменского участкового лесничества	Государственный природный заказник "Благовещенский" является комплексным (ландшафтным) и предназначен для сохранения и восстановления природных комплексов сухой степи. Одновременно территория заказника является частью ключевой орнитологической территории международного ранга (АЛ-013) и водно-болотным угодьем международного значения (Рамсарская конвенция)
2. Комплексный природный заказник « <b>Ондатровый</b> ». Положение о заказнике утверждено Постановлением Администрации Алтайского края от 26.06.2007 № 278	1,8	Бурлинское ч. кв. 28, 29, 33, 38	Государственный природный заказник "Ондатровый" предназначен для сохранения и восстановления природных комплексов долины реки Бурлы
3. Комплексный природный заказник « <b>Суетский</b> ». Положение о заказнике утверждено Постановлением Администрации Алтайского края от 05.02.2008 № 51	19,8	Суетское ч. кв. 6, 8	Озерно-степной, осуществляет охрану важнейшего в пределах края пути сезонных миграций водоплавающих птиц и мест их гнездования, а также способствует сохранению экосистемы уникальной озерно- степной Кулундинской котловины внутреннего стока
4. Комплексный природный заказник « <b>Хабарский</b> ». Положение о заказнике утверждено Постановлением Администрации Алтайского края от 25.09.2015 № 376	11,46	Хабарское урочище ТОО им. Анатолия кв. 5, ч. кв. 1, 2, 6, 10; урочище ТОО «Ильинское» ч. кв. 4, 7; урочище Хабарское кв. 2-6, 15-18	Предназначен для сохранения природного комплекса изолированного участка ленточного соснового бора (остатка отступившей Алеусской ленты), расположенного на границе лесостепной и степной зон, в условиях развитого земледелия
5. Памятник природы регионального значения « <b>Шимолинский бор</b> ». Постановление Администрации Алтайского края от 06.05.2014 № 220	0,7572	Суетское ч. кв. 33, 34, 39, 40	На территории района единственное место произрастания сосны в естественных условиях. В условиях засушливой Кулундинской степи данный естественный комплекс представляет большую ценность для сохранения биоразнообразия
6. Памятник природы регионального значения « <b>Сообщество галофитов побережья озера Бурлинского</b> »	0,604	часть территории Знаменского участкового лесничества	Памятник природы краевого значения «Сообщество галофитов побережья озера Бурлинского» расположен на территории муниципального обра-

Постановление Администрации Алтайского края от 06.05.2014 № 220			зования город Славгород Алтайского края в окрестностях с. Бурсоль
7. Памятник природы регионального значения «Родник Степной Ключ». Постановление Администрации Алтайского края от 06.05.2014 № 220	0,3009	часть территории Знаменского участкового лесничества	Памятник природы краевого значения «Степной Ключ» расположен на территории Табунского района Алтайского края на западном берегу оз. Большого Ярового

### **Мероприятия по сохранению биологического разнообразия при использовании лесов**

Согласно законодательству Российской Федерации в процессе использования лесов необходимо принимать меры по сохранению естественных экологических систем, природных ландшафтов и природных комплексов, биологического разнообразия лесов.

При использовании лесов подлежат сохранению объекты биоразнообразия (ключевые биотопы и ключевые объекты), имеющие большое значение, как среда обитания объектов растительного и животного мира, в том числе занесенных в Красную книгу Российской Федерации или Красную книгу Алтайского края.

Правильное выделение объектов биоразнообразия будет способствовать сохранению значительной доли видового разнообразия лесных экосистем при полном или частичном исключении из хозяйственной деятельности относительно малых по площади лесных участков. Объекты биоразнообразия должны сохраняться как в эксплуатационных лесах, так и в защитных лесах.

Выделение неэксплуатационных участков в целях сохранения биологического разнообразия лесов осуществляется в соответствии с действующим законодательством.

Меры по сохранению биоразнообразия осуществляются всеми лицами, использующими леса.

Объекты биоразнообразия могут определяться как при отводе лесосек, так и непосредственно при разработке лесосеки. Для сохранения отдельных объектов выделяются буферные зоны, поскольку хозяйственная деятельность в непосредственной близости от таких объектов зачастую приводит к утрате их свойств, ценных для сохранения биоразнообразия.

В случае получения информации о конкретных ранее неизвестных местах обитания редких и исчезающих видов растений и животных, лицам, использующим леса, рекомендуется направлять эту информацию в орган исполнительной власти, осуществляющий реализацию государственной политики в области охраны окружающей среды.

В соответствии со статьей 60 Федерального закона «Об охране окружающей среды» в целях охраны и учета редких и находящихся под угрозой исчезновения растений, животных и других организмов учреждаются Красная книга РФ и красные книги субъектов РФ. Растения, животные и другие организмы, относящиеся к видам, занесенным в красные книги, повсеместно подлежат изъятию из хозяйственного использования. Запрещается деятельность, ведущая к сокращению численности этих растений, животных и других организмов и ухудшающая среду их обитания.

Согласно статье 24 Федерального закона «О животном мире» действия, которые могут привести к гибели, сокращению численности или нарушению среды обитания объектов животного мира, занесенных в красные книги, не допускаются. Юридические лица и граждане, осуществляющие хозяйственную деятельность на территориях и акваториях, где обитают животные, занесенные в красные книги, несут ответственность за сохранение и воспроизводство этих объектов животного мира в соответствии с законодательством РФ и законодательством субъектов РФ.

Лица, которым лесные участки предоставлены в постоянное (бессрочное) пользование или аренду, планы по сохранению объектов биоразнообразия, мероприятия по охране объектов животного и растительного мира, водных объектов предусматривают в проекте освоения лесов.

При составлении технологической карты лесосеки рекомендуется вносить в нее информацию об объектах биоразнообразия и их буферных зонах.

Размещение погрузочных пунктов, трасс магистральных и пасечных волоков, дорог, производственных, бытовых площадок на лесосеке производится с учетом сохранения видов (пород) деревьев и кустарников, заготовка древесины которых не допускается, а также других ценных объектов, указанных в лесохозяйственном регламенте.

Перед началом разработки лесосеки лицам, использующим леса, рекомендуется ознакомить всех лиц, непосредственно осуществляющих рубку, с количеством и местонахождением объектов биоразнообразия на лесосеке.

Ключевой биотоп – это лесной участок, имеющий особое значение для сохранения биологического разнообразия, поддержания средозащитных свойств лесов.

Перечень ключевых биотопов и необходимые меры по сохранению биоразнообразия:

1. Опушки лесов естественного происхождения, граничащие с безлесными пространствами. Опушки лесов шириной 100 метров от границы с безлесными пространствами. Являются местами обитания многих уязвимых видов. Запрещается проведение чересполосных рубок, группово-выборочных рубок, сплошных рубок, за исключением санитарных.

2. Заболоченные участки лесов в бессточных понижениях (согры). Регулируют водный режим и микроклимат, являются местообитаниями

редких и исчезающих видов животных и растений. Избыточно увлажненные почвы, угнетенный древостой, высокая фаутичность, преобладающие типы лесорастительных условий – травяно-болотные. Буферная (охранная) зона устанавливается от естественного контура биотопа:

шириной 50 метров – в случае проведения сплошных рубок;

шириной 25 метров – в случае проведения выборочных рубок. При проведении выборочных чересполосных рубок расстояние от вырубаемой полосы до охраняемого участка должно составлять не менее 50 метров.

В буферной зоне допускается только вырубка погибших и поврежденных лесных насаждений.

3. Окраины болот, болота с редким лесом и участки леса среди болот. Регулируют водный режим и микроклимат, характеризуются повышенным биоразнообразием, являются местообитаниями редких и исчезающих видов животных и растений. Буферная (охранная) зона устанавливается от естественного контура биотопа шириной, равной прибрежной защитной полосе.

В буферной зоне допускается только вырубка погибших и поврежденных лесных насаждений.

4. Участки леса вокруг водных объектов (вдоль ручьев, мелких речек, вокруг озёр, родников). Поддерживают гидрологический режим, предотвращают эрозию, характеризуются повышенным биоразнообразием, являются миграционными коридорами и местообитаниями редких и исчезающих видов животных и растений. Вдоль береговой линии водных объектов сохраняется буферная (охранная) зона шириной, равной прибрежной защитной полосе.

В буферной зоне допускается только вырубка погибших и поврежденных лесных насаждений.

5. Участки леса на крутых склонах. Насаждения на горных склонах, склонах высоких грив в борах, бортах балок и оврагов крутизной более 30 градусов. Предотвращают эрозию склонов, обладают защитными свойствами для убежищ животных. На оврагах в буферную (охранную) зону включается полоса леса шириной не менее 50 метров у подошвы и у вершины склона оврага.

В буферной зоне допускается только вырубка погибших и поврежденных лесных насаждений.

6. Источники обсеменения, состоящие из хвойных пород среди древостоя лиственных пород. Сохраняются локальные участки по естественным границам биотопа.

7. Участки леса с наличием старовозрастной осины (редкостойный осиновый лес с высокотравным покровом). Выделение данного ключевого биотопа осуществляется в лесорастительных условиях черневой тайги. Старовозрастные осинники являются местообитаниями видов неморальной флоры, а также редких и исчезающих видов растений и животных.

Сохраняются участки леса с наличием старовозрастной осины от 5 и более единиц.

Рекомендуется оставлять и одиночные деревья осины диаметром более 40 см или их группы обязательно в окружении деревьев других пород для смягчения изменений среды после рубки.

В случае проведения сплошных и чересполосных рубок сохраняются участки площадью от 0,5 до 3 га с буферной (охранной) зоной шириной 30 метров от естественных границ биотопа. Количество сохраняемых участков должно быть не менее 1 участка на лесосеку при их наличии.

8. Глухариные токовища. Буферная (охранная) зона выделяется в радиусе 300 метров вокруг глухариных токов (из расчета не более 3 таких участков на 10 тыс. га лесов). Допускается рубка только погибших и отмирающих деревьев.

9. Места обитания редких и находящихся под угрозой исчезновения видов растений, животных, грибов, лишайников, занесённых в Красную книгу РФ, Красную книгу Алтайского края (далее – «виды занесенные в Красную книгу»). На лесном участке могут произрастать некоторые виды, занесенные в Красную книгу. В случае обнаружения на лесосеке видов, занесенных в Красную книгу, принимаются меры по сохранению их мест обитания.

В качестве таких мер рекомендуется: выделение буферной зоны размером не менее 20 м от места обитания, перенос сроков рубок, применение специализированных технологий и др. При выделении буферной зоны в ее пределах не проводятся все виды рубок и любые виды хозяйственной деятельности, способные оказать негативное воздействие (включая фактор беспокойства) на охраняемые объекты растительного и животного мира и среду их обитания. Допускается рубка только погибших и отмирающих деревьев.

Установление границ буферной зоны, а также выбор иных мер по сохранению редких видов должны учитывать особенности биологии и экологии редких видов, в том числе лимитирующие факторы, указанные в Красной книге РФ и (или) Красной книге Алтайского края.

Ключевые биотопы, перечисленные в пунктах 1, 3, 4, 5, 8, 9, сохраняются для их учета при последующем лесоустройстве и выделения особо защитных участков лесов в соответствии с действующим законодательством.

Ключевой объект – это отдельные природные объекты, элементы лесных экосистем, имеющие особое значение для сохранения биологического разнообразия.

Перечень ключевых объектов и необходимые меры охраны:

1. Участки леса на выходах скальных пород, каменистых участках, карстовых образованиях (каменистые россыпи, скальные обнажения, скалы-останцы, крупные валуны, карстовые формы рельефа). Данный ключевой объект выделяется в случае назначения сплошной либо чересполосной рубки. Защищают от водной и почвенной эрозии, характеризуются повышенным видовым разнообразием. Буферная (охранная) устанавливается шириной



30 метров от естественных границ выхода горных пород или карстовых образований.

2. Крупномерный валеж на разной стадии разложения. Упавшие в результате естественных процессов стволы всех пород деревьев диаметром более 30 см разной степени разложения. Являются необходимым субстратом для выживания уязвимых и требовательных к условиям среды видов растений, животных и грибов, местом гнездования птиц, местами зимовки некоторых амфибий и рептилий, в том числе редких и находящихся под угрозой исчезновения видов. Крупномерный валеж оставляется в нетронутом состоянии в количестве из расчета 5 деревьев на 1 га. Прокладка волоков осуществляется с учетом сохранения валежа.

3. Деревья с гнёздами и дуплами, а также гнездопригодные сухостойные деревья лиственных и хвойных пород; высокие пни; обломанные на различной высоте (остолопы), старовозрастные, а также наиболее крупные, живые старовозрастные деревья, диаметр и возраст которых значительно больше среднего для данных насаждений и в данном древостое на выделе (деревья – «патриархи») и нестандартные деревья.

Дуплистые деревья являются убежищами и местами размножения многих видов насекомых, птиц и млекопитающих, в том числе редких и исчезающих видов. Деревья с дуплами не подлежат рубке, вокруг таких деревьев выделяется буферная (охранная) зона радиусом 30 метров при проведении сплошной рубки. При проведении выборочных чересполосных рубок, расстояние от вырубаемой полосы до охраняемого объекта должно составлять не менее 30 метров.

Деревья с мелкими гнёздами (диаметром до 0,4 метра) рубке не подлежат, полностью сохраняется окружающий древостой вокруг таких деревьев, выделяется буферная (охранная) зона радиусом 50 метров при проведении сплошной рубки. При проведении выборочных чересполосных рубок расстояние от вырубаемой полосы до охраняемого объекта должно составлять не менее 50 метров.

Деревья с гнёздами диаметром 0,4-1 метра рубке не подлежат, полностью сохраняется окружающий древостой, вокруг таких деревьев выделяется буферная (охранная) зона радиусом 200 метров при проведении сплошной рубки. При проведении выборочных чересполосных рубок расстояние от вырубаемой полосы до охраняемого объекта должно составлять не менее 200 метров.

Деревья с крупными гнёздами (диаметром более 1 метра) рубке не подлежат, полностью сохраняется окружающий древостой, вокруг таких деревьев выделяется буферная (охранная) зона радиусом до 300 метров при проведении сплошных рубок. При проведении выборочных чересполосных рубок расстояние от вырубаемой полосы до охраняемого объекта должно составлять не менее 300 метров.

Указанные в абзацах 2-5 настоящего пункта буферные (охранные) зоны выделяются в случае проведения сплошных и чересполосных рубок. При проведении выборочных рубок буферные (охранные) зоны выделяются

только в период размножения и кормления потомства (с 15 марта до 15 июля). После окончания периода размножения и кормления потомства в буферных зонах мест обитания видов не включенных в Красные книги Российской Федерации и Алтайского края могут проводиться выборочные рубки с сохранением вышеперечисленных деревьев.

Кроме того, при проведении рубок сохраняются гнездопригодные деревья диаметром более 50 см (крупные сухостойные и усыхающие старовозрастные деревья, живые деревья с обширной кроной; единичные крупные фаутные деревья или нестандартные деревья, особенно, с дуплами и расщепами ствола), не представляющие угрозы для жизни и здоровья работников при разработке лесосек, не усиливающие пожарную опасность, не ухудшающие санитарного состояния лесов, в нетронутom состоянии в количестве от 1 до 3 шт. на 10 гектар в среднем по лесному кварталу. Желательно оставлять деревья разных пород.

4. Убежища животных (жилые норы, логовища, берлоги). Для сохранения жилых нор, логовищ, берлог животных выделяется буферная (охранная) зона радиусом 50-100 метров (в зависимости от размера убежища) в случае проведения сплошных и чересполосных рубок. При проведении выборочных рубок буферные (охранные) зоны сохраняются только в период размножения и кормления потомства (с 15 марта до 15 июля). После окончания периода размножения и кормления потомства в буферных зонах мест обитания видов, не включенных в Красные книги Российской Федерации и Алтайского края могут проводиться выборочные рубки с сохранением вышеперечисленных объектов.

5. Муравейники. Для предотвращения вспышек массового размножения хвоелистогрызущих вредителей должны сохраняться муравейники. Вокруг муравейников высотой более 0,5 м выделяется буферная (охранная) зона с запретом рубок в радиусе 10 метров, а мероприятия проводятся способами, исключая воздействие на муравейник.

6. Природные солонцы (естественный выход солей на поверхность почвы). В целях сохранения защитных условий выделяется буферная (охранная) зона с запретом рубок в радиусе 100 метров вокруг солонцов, используемых дикими копытными животными.»;

таблицу 1.2.1. «Виды разрешенного использования лесов на территории Знаменского лесничества» раздела 1.2 изложить в следующей редакции:

Таблица 1.2.1

Виды разрешенного использования лесов  
на территории Знаменского лесничества

Виды разрешенного использования лесов	Наименование участковых лесничеств	Перечень кварталов или их частей	Площадь, га
Заготовка древесины	<b>Всего, в т. ч.:</b>		<b>44182</b>

(с ограничениями в ООПТ)	<b>Бурлинское</b>	1-46	<b>4817</b>
	<b>Знаменское</b>	1-21	<b>5132</b>
	<b>Табунское</b>	1-17	<b>1523</b>
	<b>Суетское</b>	1-39,1-40	<b>7967</b>
	<b>Благовещенское</b>	1-39	<b>4070</b>
	<b>Хабарское</b>	1-24	2091
	ТОО «Тополинское»	1-2	787
	ТОО «Ильинское»	1-10	3008
	ТОО «Короткояжское»	1-9	2482
	ТОО им. Анатолия	1-14	3475
	АО «Плесо-Курьинское»	1,2,3,5	1093
	ООО «Данное»	4,6	612
	ТОО «Ударное»	1-8	1895
	ТОО им. Гастелло	1-8	1966
	ТОО «Мартовское»	1-7	1656
	ТОО «Свердловское»	1-4	1049
	Не устроенные леса		559
	<b>Итого</b>		<b>20673</b>
	Заготовка живицы	Фонд подсочки отсутствует	
Заготовка и сбор недревесных лесных ресурсов (с ограничениями в ООПТ)	<b>Всего, в т. ч.:</b>		<b>44182</b>
	<b>Бурлинское</b>	1-46	<b>4817</b>
	<b>Знаменское</b>	1-21	<b>5132</b>
	<b>Табунское</b>	1-17	<b>1523</b>
	<b>Суетское</b>	1-39,1-40	<b>7967</b>
	<b>Благовещенское</b>	1-39	<b>4070</b>
	<b>Хабарское</b>	1-24	2091
	ТОО «Тополинское»	1-2	787
	ТОО «Ильинское»	1-10	3008
	ТОО «Короткояжское»	1-9	2482
	ТОО им. Анатолия	1-14	3475
	АО «Плесо-Курьинское»	1,2,3,5	1093
	ООО «Данное»	4,6	612
	ТОО «Ударное»	1-8	1895
	ТОО им. Гастелло	1-8	1966
	ТОО «Мартовское»	1-7	1656
	ТОО «Свердловское»	1-4	1049
	Не устроенные леса		559
	<b>Итого</b>		<b>20673</b>
Заготовка пищевых лесных ресурсов и сбор лекарственных растений (с ограничениями в ООПТ)	<b>Всего, в т. ч.:</b>		<b>44182</b>
	<b>Бурлинское</b>	1-46	<b>4817</b>
	<b>Знаменское</b>	1-21	<b>5132</b>
	<b>Табунское</b>	1-17	<b>1523</b>
	<b>Суетское</b>	1-39,1-40	<b>7967</b>
	<b>Благовещенское</b>	1-39	<b>4070</b>
	<b>Хабарское</b>	1-24	2091
	ТОО «Тополинское»	1-2	787
	ТОО «Ильинское»	1-10	3008

	ТОО «Короткоякское»	1-9	2482
	ТОО им. Анатолия	1-14	3475
	АО «Плесо-Курьинское»	1,2,3,5	1093
	ООО «Данное»	4,6	612
	ТОО «Ударное»	1-8	1895
	ТОО им. Гастелло	1-8	1966
	ТОО «Мартовское»	1-7	1656
	ТОО «Свердловское»	1-4	1049
	Не устроенные леса		559
	Итого		<b>20673</b>
Осуществление видов деятельности в сфере охотничьего хозяйства (с ограничениями в ООПТ)	<b>Всего, в т. ч.:</b>		<b>44182</b>
	<b>Бурлинское</b>	1-46	<b>4817</b>
	<b>Знаменское</b>	1-21	<b>5132</b>
	<b>Табунское</b>	1-17	<b>1523</b>
	<b>Суетское</b>	1-39,1-40	<b>7967</b>
	<b>Благовещенское</b>	1-39	<b>4070</b>
	<b>Хабарское</b>	1-24	2091
	ТОО «Тополинское»	1-2	787
	ТОО «Ильинское»	1-10	3008
	ТОО «Короткоякское»	1-9	2482
	ТОО им. Анатолия	1-14	3475
	АО «Плесо-Курьинское»	1,2,3,5	1093
	ООО «Данное»	4,6	612
	ТОО «Ударное»	1-8	1895
	ТОО им. Гастелло	1-8	1966
	ТОО «Мартовское»	1-7	1656
	ТОО «Свердловское»	1-4	1049
	Не устроенные леса		559
		Итого	
На территории ООПТ использование лесов для осуществления деятельности в сфере охотничьего хозяйства допускается лишь в части проведения биотехнических и других мероприятий, связанных с задачами заказников. На территории заказников запрещена промысловая, спортивная, любительская охота			
Ведение сельского хозяйства (с ограничениями в ООПТ)	<b>Всего, в т. ч.:</b>		<b>44182</b>
	<b>Бурлинское</b>	1-46	<b>4817</b>
	<b>Знаменское</b>	1-21	<b>5132</b>
	<b>Табунское</b>	1-17	<b>1523</b>
	<b>Суетское</b>	1-39,1-40	<b>7967</b>
	<b>Благовещенское</b>	1-39	<b>4070</b>
	<b>Хабарское</b>	1-24	2091
	ТОО «Тополинское»	1-2	787
	ТОО «Ильинское»	1-10	3008
	ТОО «Короткоякское»	1-9	2482
	ТОО им. Анатолия	1-14	3475
	АО «Плесо-Курьинское»	1,2,3,5	1093

	ООО «Данное»	4,6	612
	ТОО «Ударное»	1-8	1895
	ТОО им. Гастелло	1-8	1966
	ТОО «Мартовское»	1-7	1656
	ТОО «Свердловское»	1-4	1049
	Не устроенные леса		559
	Итого		<b>20673</b>
Осуществление научно-исследовательской деятельности, образовательной деятельности	<b>Всего, в т. ч.:</b>		<b>44182</b>
	<b>Бурлинское</b>	1-46	<b>4817</b>
	<b>Знаменское</b>	1-21	<b>5132</b>
	<b>Табунское</b>	1-17	<b>1523</b>
	<b>Суетское</b>	1-39,1-40	<b>7967</b>
	<b>Благовещенское</b>	1-39	<b>4070</b>
	<b>Хабарское</b>	1-24	2091
	ТОО «Тополинское»	1-2	787
	ТОО «Ильинское»	1-10	3008
	ТОО «Короткоякское»	1-9	2482
	ТОО им. Анатолия	1-14	3475
	АО «Плесо-Курьинское»	1,2,3,5	1093
	ООО «Данное»	4,6	612
	ТОО «Ударное»	1-8	1895
	ТОО им. Гастелло	1-8	1966
	ТОО «Мартовское»	1-7	1656
	ТОО «Свердловское»	1-4	1049
	Не устроенные леса		559
	Итого		<b>20673</b>
	Осуществление рекреационной деятельности (с ограничениями в ООПТ)	<b>Всего, в т. ч.:</b>	
<b>Бурлинское</b>		1-46	<b>4817</b>
<b>Знаменское</b>		1-21	<b>5132</b>
<b>Табунское</b>		1-17	<b>1523</b>
<b>Суетское</b>		1-39,1-40	<b>7967</b>
<b>Благовещенское</b>		1-39	<b>4070</b>
<b>Хабарское</b>		1-24	2091
ТОО «Тополинское»		1-2	787
ТОО «Ильинское»		1-10	3008
ТОО «Короткоякское»		1-9	2482
ТОО им. Анатолия		1-14	3475
АО «Плесо-Курьинское»		1,2,3,5	1093
ООО «Данное»		4,6	612
ТОО «Ударное»		1-8	1895
ТОО им. Гастелло		1-8	1966
ТОО «Мартовское»		1-7	1656
ТОО «Свердловское»		1-4	1049
Не устроенные леса			559
Итого			<b>20673</b>
Выполнение работ по геологическому		<b>Всего, в т. ч.:</b>	
	<b>Бурлинское</b>	1-46	<b>4817</b>

изучению недр, разработка месторождений полезных ископаемых (с ограничениями в ООПТ)	<b>Знаменское</b>	1-21	<b>5132</b>
	<b>Табунское</b>	1-17	<b>1523</b>
	<b>Суетское</b>	1-39,1-40	<b>7967</b>
	<b>Благовещенское</b>	1-39	<b>4070</b>
	<b>Хабарское</b>	1-24	2091
	ТОО «Тополинское»	1-2	787
	ТОО «Ильинское»	1-10	3008
	ТОО «Короткоякское»	1-9	2482
	ТОО им. Анатолия	1-14	3475
	АО «Плесо- Курьинское»	1,2,3,5	1093
	ООО «Данное»	4,6	612
	ТОО «Ударное»	1-8	1895
	ТОО им. Гастелло	1-8	1966
	ТОО «Мартовское»	1-7	1656
	ТОО «Свердловское»	1-4	1049
	Не устроенные леса		559
	<b>Итого</b>		<b>20673</b>
	Строительство, реконструкция, эксплуатация линейных объектов (с ограничениями в ООПТ)	<b>Всего, в т. ч.:</b>	
<b>Бурлинское</b>		1-46	<b>4817</b>
<b>Знаменское</b>		1-21	<b>5132</b>
<b>Табунское</b>		1-17	<b>1523</b>
<b>Суетское</b>		1-39,1-40	<b>7967</b>
<b>Благовещенское</b>		1-39	<b>4070</b>
<b>Хабарское</b>		1-24	2091
ТОО «Тополинское»		1-2	787
ТОО «Ильинское»		1-10	3008
ТОО «Короткоякское»		1-9	2482
ТОО им. Анатолия		1-14	3475
АО «Плесо- Курьинское»		1,2,3,5	1093
ООО «Данное»		4,6	612
ТОО «Ударное»		1-8	1895
ТОО им. Гастелло		1-8	1966
ТОО «Мартовское»		1-7	1656
ТОО «Свердловское»		1-4	1049
Не устроенные леса			559
<b>Итого</b>		<b>20673</b>	
Строительство и эксплуатация водохранилищ и иных искусственных водных объектов, а также гидротехнических сооружений, морских портов, морских терминалов, речных портов, причалов (с	<b>Всего, в т. ч.:</b>		<b>44182</b>
	<b>Бурлинское</b>	1-46	<b>4817</b>
	<b>Знаменское</b>	1-21	<b>5132</b>
	<b>Табунское</b>	1-17	<b>1523</b>
	<b>Суетское</b>	1-39,1-40	<b>7967</b>
	<b>Благовещенское</b>	1-39	<b>4070</b>
	<b>Хабарское</b>	1-24	2091
	ТОО «Тополинское»	1-2	787
	ТОО «Ильинское»	1-10	3008
	ТОО «Короткоякское»	1-9	2482

ограничениями в ООПТ)	ТОО им. Анатолия	1-14	3475
	АО «Плесо- Курьинское»	1,2,3,5	1093
	ООО «Данное»	4,6	612
	ТОО «Ударное»	1-8	1895
	ТОО им. Гастелло	1-8	1966
	ТОО «Мартовское»	1-7	1656
	ТОО «Свердловское»	1-4	1049
	Не устроенные леса		559
	Итого		<b>20673</b>
Осуществление религиозной деятельности	<b>Всего, в т. ч.:</b>		<b>44182</b>
	<b>Бурлинское</b>	1-46	<b>4817</b>
	<b>Знаменское</b>	1-21	<b>5132</b>
	<b>Табунское</b>	1-17	<b>1523</b>
	<b>Суетское</b>	1-39,1-40	<b>7967</b>
	<b>Благовещенское</b>	1-39	<b>4070</b>
	<b>Хабарское</b>	1-24	2091
	ТОО «Тополинское»	1-2	787
	ТОО «Ильинское»	1-10	3008
	ТОО «Короткоякское»	1-9	2482
	ТОО им. Анатолия	1-14	3475
	АО «Плесо- Курьинское»	1,2,3,5	1093
	ООО «Данное»	4,6	612
	ТОО «Ударное»	1-8	1895
	ТОО им. Гастелло	1-8	1966
	ТОО «Мартовское»	1-7	1656
	ТОО «Свердловское»	1-4	1049
	Не устроенные леса		559
	Итого		<b>20673</b>
	Выращивание лесных плодовых, ягодных, декоративных растений, лекарственных растений	<b>Всего, в т. ч.:</b>	
<b>Бурлинское</b>		1-46	<b>4817</b>
<b>Знаменское</b>		1-21	<b>5132</b>
<b>Табунское</b>		1-17	<b>1523</b>
<b>Суетское</b>		1-39,1-40	<b>7967</b>
<b>Благовещенское</b>		1-39	<b>4070</b>
<b>Хабарское</b>		1-24	2091
ТОО «Тополинское»		1-2	787
ТОО «Ильинское»		1-10	3008
ТОО «Короткоякское»		1-9	2482
ТОО им. Анатолия		1-14	3475
АО «Плесо- Курьинское»		1,2,3,5	1093
ООО «Данное»		4,6	612
ТОО «Ударное»		1-8	1895
ТОО им. Гастелло		1-8	1966
ТОО «Мартовское»		1-7	1656
ТОО «Свердловское»		1-4	1049
Не устроенные леса			559

	Итого		<b>20673</b>	
Выращивание посадочного материала лесных растений (саженцев, сеянцев)	<b>Всего, в т. ч.:</b>		<b>44182</b>	
	<b>Бурлинское</b>	1-46	<b>4817</b>	
	<b>Знаменское</b>	1-21	<b>5132</b>	
	<b>Табунское</b>	1-17	<b>1523</b>	
	<b>Суетское</b>	1-39,1-40	<b>7967</b>	
	<b>Благовещенское</b>	1-39	<b>4070</b>	
	<b>Хабарское</b>	1-24	2091	
	ТОО «Тополинское»	1-2	787	
	ТОО «Ильинское»	1-10	3008	
	ТОО «Короткоякское»	1-9	2482	
	ТОО им. Анатолия	1-14	3475	
	АО «Плесо-Курьинское»	1,2,3,5	1093	
	ООО «Данное»	4,6	612	
	ТОО «Ударное»	1-8	1895	
	ТОО им. Гастелло	1-8	1966	
	ТОО «Мартовское»	1-7	1656	
	ТОО «Свердловское»	1-4	1049	
	Не устроенные леса		559	
		Итого		<b>20673</b>
	Иные виды, определенные в соответствии с частью 2 статьи 6 Лесного Кодекса РФ	<b>Всего, в т. ч.:</b>		<b>44182</b>
<b>Бурлинское</b>		1-46	<b>4817</b>	
<b>Знаменское</b>		1-21	<b>5132</b>	
<b>Табунское</b>		1-17	<b>1523</b>	
<b>Суетское</b>		1-39,1-40	<b>7967</b>	
<b>Благовещенское</b>		1-39	<b>4070</b>	
<b>Хабарское</b>		1-24	2091	
ТОО «Тополинское»		1-2	787	
ТОО «Ильинское»		1-10	3008	
ТОО «Короткоякское»		1-9	2482	
ТОО им. Анатолия		1-14	3475	
АО «Плесо-Курьинское»		1,2,3,5	1093	
ООО «Данное»		4,6	612	
ТОО «Ударное»		1-8	1895	
ТОО им. Гастелло		1-8	1966	
ТОО «Мартовское»		1-7	1656	
ТОО «Свердловское»		1-4	1049	
Не устроенные леса			559	
		Итого		<b>20673</b>

Примечание:

1) ООПТ – особо охраняемые природные территории (заказники, памятники природы и т.п.);

2) в границах ООПТ– разрешенное использование лесов с учетом ограничений и запретов для существующих и утвержденных ООПТ, а также для проектируемых ООПТ после их утверждения.»;

в Главе 2:



таблицу 2.6.2. «Параметры использования лесов для ведения сельского хозяйства (в границах Знаменского лесничества)» подраздела 2.6.2 раздела 2.6 изложить в следующей редакции:

Таблица 2.6.2.

Параметры разрешенного использования лесов для ведения сельского хозяйства (в границах Знаменского лесничества)

№№ п/п	Виды пользования	Ед.изм.	Ежегодный допустимый объем
1.	Использование пашни	га	3
2.	Сенокошение (Зц /га)	га/тонн	234/702
3.	Выпас сельскохозяйственных животных: в лесу (4 га на 1 голову):	га/голов	104/26
	б) на выгонах, пастбищах	га/голов	56/28
4.	Пчеловодство		
	а) площадь медоносов и запас при 30% покрытии, в том числе:	га/т	800/37,4
	- шиповник	га/т	120/8,4
	- акация желтая	га/т	80/8,0
	- лесное разнотравье	га/т	600/21,0
	б) медопродуктивность при 100%, в том числе:		
	- шиповник	кг/га	70
	- акация желтая	кг/га	100
	- лесное разнотравье	кг/га	35
	в) возможное к содержанию количество пчелосемей	Количество пчелосемей	968

в разделе 2.11:

первый абзац подраздела 2.11.1. «Нормативы и параметры разрешенного использования лесов для выполнения работ по геологическому изучению недр для разработки месторождений полезных ископаемых» изложить в следующей редакции:

«На территории Знаменского лесничества допускается выполнение работ по геологическому изучению недр и разработка месторождений полезных ископаемых за исключением территорий ООПТ.»;

в разделе 2.12 слова «специализированных портов» заменить словами «морских портов, морских терминалов, речных портов, причалов»;

в Главе 3:

раздел 3.2 «Ограничения по видам особо защитных участков лесов» изложить в следующей редакции:

### «3.2. Ограничения по видам особо защитных участков лесов

Особо защитные участки лесов устанавливаются на основании:

- ч. 3 статьи 102 ЛК РФ;
- Лесоустроительной инструкции;
- Водного Кодекса Российской Федерации.

В соответствии со статьей 81 ЛК РФ отнесение лесов к защитным лесам и выделение особо защитных участков лесов, а также установление их границ, относится к полномочиям органов государственной власти Российской Федерации. На территории Знаменского лесничества особо защитные участки лесов не выделены.»;

приложение 1 к регламенту «Перечень нормативных правовых актов» изложить в редакции согласно приложению № 1 к настоящему приказу;

карту-схему распределения лесов по лесорастительным зонам и лесным районам, карту-схему распределения лесов по целевому назначению и защитных лесов по категориям, карту-схему расположения участковых лесничеств утвердить в прилагаемой редакции.

2. Настоящий приказ вступает в силу со дня его опубликования на «Официальном Интернет-портале правовой информации» ([www.pravo.gov.ru](http://www.pravo.gov.ru)).

3. Контроль за исполнением настоящего приказа возложить на заместителя начальника Главного управления, начальника управления лесами Черных В.А.

Начальник Главного управления



В.Н. Попрядухин

## Приложение № 1

к приказу Главного управления  
природных ресурсов и экологии  
Алтайского края  
от 28 июля 2016 г. № 109

**ПЕРЕЧЕНЬ**  
нормативных правовых актов

**Федеральные законы Российской Федерации**

№№ п/п	Наименование, дата и номер документа
1	Лесной кодекс Российской Федерации
2	Земельный кодекс Российской Федерации
3	Водный кодекс Российской Федерации
4	от 24.04.1995 № 52-ФЗ «О животном мире»
5	от 26.09.1997 № 125-ФЗ «О свободе совести и религиозных объединениях»
6	от 31.03.1999 № 69-ФЗ «О газоснабжении в Российской Федерации»
7	от 08.08.2001 № 129-ФЗ «О государственной регистрации юридических лиц и индивидуальных предпринимателей»
8	от 10.01.2002 № 7-ФЗ «Об охране окружающей среды»
9	от 04.12.2006 № 201-ФЗ «О введении в действие Лесного кодекса Российской Федерации»
10	от 08.11.2007 № 257-ФЗ «Об автомобильных дорогах и о дорожной деятельности в Российской Федерации и о внесении изменений в отдельные законодательные акты Российской Федерации»
11	от 24.07.2009 № 209-ФЗ «Об охоте и о сохранении охотничьих ресурсов и внесении изменений в отдельные законодательные акты Российской Федерации»

**Постановления и распоряжения Правительства Российской Федерации**

№№ п/п	Наименование, дата и номер документа
1	от 08.05.2007 № 273 «Об исчислении размера вреда, причиненного лесам вследствие нарушения лесного законодательства»
2	от 22.05.2007 № 310 «О ставках платы за единицу объема лесных ресурсов и ставках платы за единицу площади лесного участка, находящегося в федеральной собственности»
3	от 22.06.2007 № 394 «Об утверждении Положения об осуществлении федерального государственного лесного надзора (лесной охраны)»
4	от 22.06.2007 № 395 «Об установлении максимального объема древесины, подлежащей заготовке лицом, группой лиц»
5	от 29.06.2007 № 414 «Об утверждении Правил санитарной безопасности в лесах»
6	от 30.06.2007 № 417 «Об утверждении Правил пожарной безопасности в лесах»
7	от 30.06.2007 № 419 «О приоритетных инвестиционных проектах в области освоения лесов»
8	от 16.04.2011 № 281 «О мерах противопожарного обустройства лесов»
9	от 05.05.2011 № 344 «Об утверждении Правил привлечения сил и средств подразделений пожарной охраны для ликвидации чрезвычайной ситуации в лесах, возникшей вследствие лесных пожаров»

10	от 17.05.2011 № 376 «О чрезвычайных ситуациях в лесах, возникших вследствие лесных пожаров» (вместе с «Правилами введения чрезвычайных ситуаций в лесах, возникших вследствие лесных пожаров, и взаимодействия органов государственной власти, органов местного самоуправления в условиях таких чрезвычайных ситуаций»)
11	от 17.05.2011 № 377 «Об утверждении Правил разработки и утверждения плана тушения лесных пожаров и его формы»
12	от 18.05.2011 № 378 «Об утверждении Правил разработки сводного плана тушения лесных пожаров на территории субъекта Российской Федерации»
13	от 17.07.2012 № 1283-р «Перечень объектов лесной инфраструктуры для защитных лесов, эксплуатационных лесов и резервных лесов»
14	от 27.11.2014 № 1261 «Об утверждении Положения о продаже лесных насаждений для заготовки древесины при осуществлении закупок работ по охране, защите и воспроизводству лесов»
15	от 21.09.2015 № 1003 «О типовом договоре аренды лесного участка»
16	от 31.10.2015 № 1178 «О типовом договоре купли-продажи лесных насаждений»

### Приказы

#### Министерства природных ресурсов и экологии Российской Федерации, Федерального агентства лесного хозяйства

№№ п/п	Наименование, дата и номер документа
<b>Приказы Министерства природных ресурсов и экологии Российской Федерации</b>	
1	от 17.04.2007 № 101 «Об утверждении Особенности охраны лесов, разработки и осуществления профилактических и реабилитационных мероприятий в зонах радиоактивного загрязнения лесов»
2	от 16.07.2007 № 181 «Об утверждении Особенности использования, охраны, защиты, воспроизводства лесов, расположенных на особо охраняемых природных территориях»
3	от 16.07.2007 № 183 «Об утверждении Правил лесовосстановления»
4	от 16.07.2007 № 185 «Об утверждении Правил ухода за лесами»
5	от 28.03.2014 № 161 «Об утверждении видов средств предупреждения и тушения лесных пожаров, нормативов обеспеченности данными средствами лиц, использующих леса, норм наличия средств предупреждения и тушения лесных пожаров при использовании лесов»
6	от 23.06.2014 № 276 «Об утверждении Порядка осуществления мониторинга пожарной опасности в лесах и лесных пожаров»
7	от 18.08.2014 № 367 «Об утверждении Перечня лесорастительных зон Российской Федерации и Перечня лесных районов Российской Федерации»
8	от 01.12.2014 № 528 «Об утверждении Правил использования лесов для переработки древесины и иных лесных ресурсов»
9	от 25.12.2014 № 573 «Об установлении порядка представления отчета об использовании лесов и его формы, требований к формату отчета об использовании лесов в электронной форме»
10	от 16.01.2015 № 17 «Об утверждении формы лесной декларации, порядка ее заполнения и подачи, требований к формату лесной декларации в электронной форме»
11	от 20.01.2015 № 28 «Об установлении порядка представления отчета о воспроизводстве лесов и лесоразведении и его формы»

12	от 23.03.2015 № 129 «Об установлении порядка представления отчета об охране и защите лесов и его формы»
13	от 09.06.2015 № 182 «Об утверждении методического документа по обеспечению санитарной безопасности в лесах»
14	от 04.08.2015 № 340 «Об утверждении порядка организации и осуществления государственного лесопатологического мониторинга»
15	от 17.09.2015 № 400 «Об утверждении порядка использования районированных семян лесных растений основных лесных древесных пород»
16	от 28.10.2015 № 445 «Об утверждении порядка подготовки и заключения договора аренды лесного участка, находящегося в государственной или муниципальной собственности»
17	от 28.10.2015 № 446 «Об утверждении порядка подготовки и заключения договора купли-продажи лесных насаждений, расположенных на землях, находящихся в государственной или муниципальной собственности»
<b>Приказы Федерального агентства лесного хозяйства</b>	
1	от 15.10.2008 № 298 «Об определении количества лесничеств на территории Алтайского края и установлении их границ»
2	от 26.04.2010 № 143 «Об отнесении лесов на территории Алтайского края к ценным лесам, эксплуатационным лесам и установлении их границ»
3	от 14.12.2010 № 485 «Об утверждении Особенности использования, охраны, защиты, воспроизводства лесов, расположенных в водоохраных зонах, лесов, выполняющих функции защиты природных и иных объектов, ценных лесов, а также лесов, расположенных на особо защитных участках лесов»
4	от 27.12.2010 № 515 «Об утверждении Порядка использования лесов для выполнения работ по геологическому изучению недр, для разработки месторождений полезных ископаемых»
5	от 27.05.2011 № 191 «Об утверждении Порядка исчисления расчетной лесосеки»
6	от 30.05.2011 № 194 «Об утверждении Порядка ведения государственного лесного реестра»
7	от 10.06.2011 № 223 «Об утверждении Правил использования лесов для строительства, реконструкции, эксплуатации линейных объектов»
8	от 05.07.2011 № 287 «Об утверждении классификации природной пожарной опасности лесов и классификации пожарной опасности в лесах в зависимости от условий погоды»
9	от 19.07.2011 № 308 «Об утверждении Правил использования лесов для выращивания посадочного материала лесных растений (саженцев, семян)»
10	от 01.08.2011 № 337 «Об утверждении Правил заготовки древесины»
11	от 05.10.2011 № 423 «Об утверждении типовой формы лесного плана субъекта Российской Федерации»
12	от 05.12.2011 № 510 «Об утверждении Правил использования лесов для выращивания лесных плодовых, ягодных, декоративных растений, лекарственных растений»
13	от 05.12.2011 № 511 «Об утверждении Правил заготовки пищевых лесных ресурсов и сбора лекарственных растений»
14	от 05.12.2011 № 512 «Об утверждении Правил заготовки и сбора недревесных лесных ресурсов»
15	от 05.12.2011 № 513 «Об утверждении Перечня видов (пород) деревьев и кустарников, заготовка древесины которых не допускается»
16	от 12.12.2011 № 516 «Об утверждении Лесоустроительной инструкции»
17	от 22.12.2011 № 545 «Об утверждении порядка государственной или

	муниципальной экспертизы проекта освоения лесов»
18	от 23.12.2011 № 548 «Об утверждении правил использования лесов для осуществления научно-исследовательской деятельности, образовательной деятельности»
19	от 10.01.2012 № 1 «Об утверждении Правил лесоразведения»
20	от 24.01.2012 № 23 «Об утверждении Правил заготовки живицы»
21	от 21.02.2012 № 62 «Об утверждении правил использования лесов для осуществления рекреационной деятельности»
22	от 29.02.2012 № 69 «Об утверждении состава проекта освоения лесов и порядка его разработки»
23	от 04.04.2012 № 126 «Об утверждении Составов лесохозяйственных регламентов, порядка их разработки, сроков их действия и порядка внесения в них изменений»
24	от 13.04.2012 № 139 «Об утверждении Порядка проведения государственного учета лесного участка в составе земель лесного фонда»
25	от 27.04.2012 № 174 «Об утверждении Нормативов противопожарного обустройства лесов»
26	от 09.04.20015 № 105 «Об установлении возрастов рубок»

### **Законы и иные нормативные правовые акты Алтайского края**

1	Закон Алтайского края от 10.09.2007 № 87-ЗС «О регулировании отдельных лесных отношений на территории Алтайского края»
2	Закон Алтайского края от 05.02.2008 № 5-ЗС «О порядке заготовки гражданами пищевых лесных ресурсов и сбора ими лекарственных растений для собственных нужд на территории Алтайского края»
3	Закон Алтайского края от 05.02.2008 № 6-ЗС «О порядке заготовки и сбора гражданами недревесных лесных ресурсов для собственных нужд на территории Алтайского края»
4	Закон Алтайского края от 03.06.2010 № 47-ЗС «Об установлении правил использования лесов для осуществления видов деятельности в сфере охотничьего хозяйства на территории Алтайского края»
5	Постановление Администрации Алтайского края от 12.08.2013 № 418 «Об утверждении схемы развития и размещения особо охраняемых природных территорий Алтайского края на период до 2025 года»
6	Постановление Администрации Алтайского края от 10.04.2014 № 220 «О памятниках природы краевого значения»
7	Постановление Администрации Алтайского края от 06.05.2014 № 175 «Об утверждении перечней должностных лиц Главного управления природных ресурсов и экологии Алтайского края, уполномоченных на осуществление федерального государственного надзора»
8	Приказ Главного управления природных ресурсов и экологии Алтайского края от 10.04.2014 № 178 «Об утверждении перечней должностных лиц Главного управления природных ресурсов и экологии Алтайского края, уполномоченных на осуществление федерального государственного надзора»
9	Приказ управления лесами Алтайского края от 24.06.2009 № 69 «Об утверждении Порядка заключения гражданами договоров купли-продажи лесных насаждений для собственных нужд»

# КАРТА-СХЕМА

ДЕЛЕНИЯ ЛЕСОВ ПО ЛЕСОРАСТИТЕЛЬНЫМ ЗОНАМ  
И ЛЕСНЫМ РАЙОНАМ

## ЗНАМЕНСКОГО ЛЕСНИЧЕСТВА

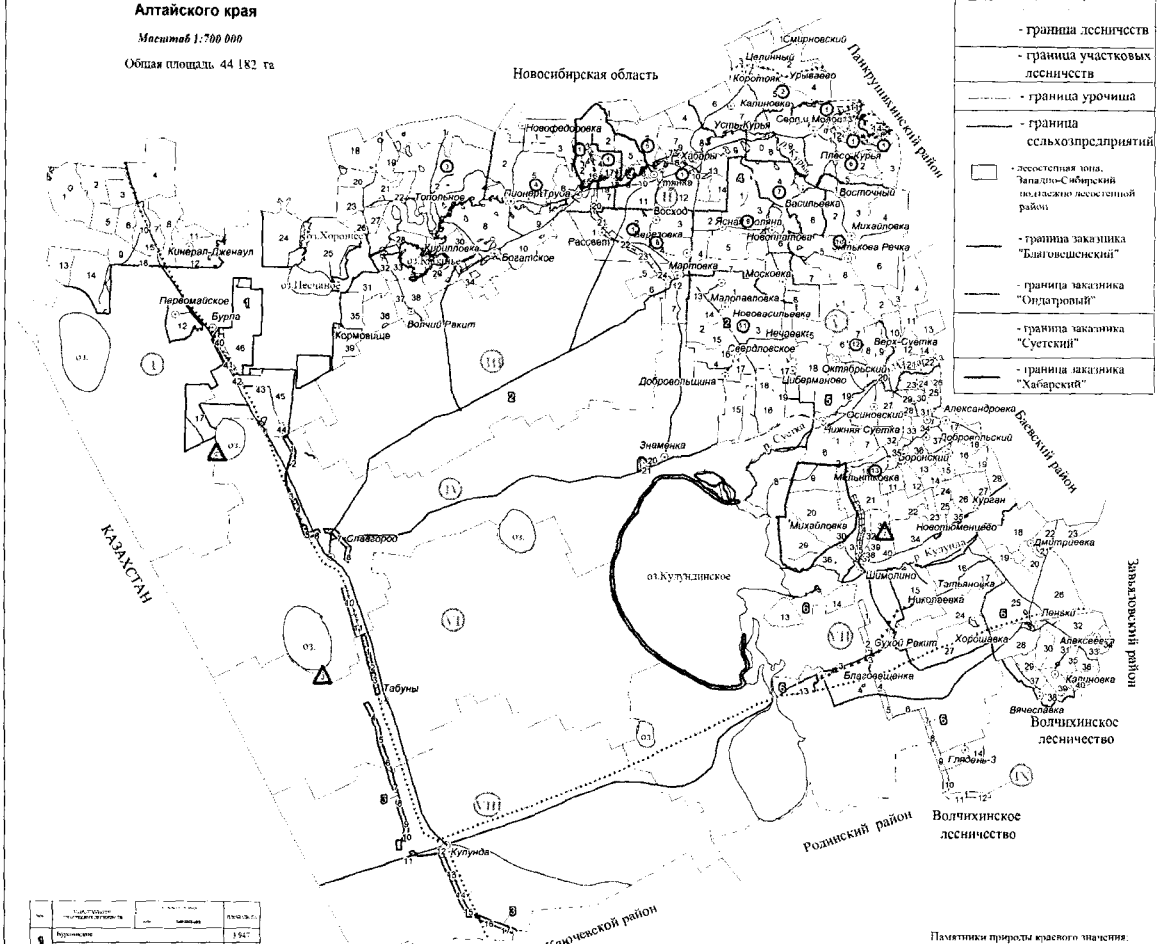
Алтайского края

Масштаб 1:700 000

Общая площадь 44 182 га

### УСЛОВНЫЕ ОБОЗНАЧЕНИЯ

- граница государства
- граница области
- граница районов
- граница лесничеств
- граница участков лесничеств
- граница урочища
- граница сельхозпредприятий
- лесостепная зона, Западно-Сибирский полупустынный лесостепной район
- граница заказника "Благовещенский"
- граница заказника "Ондатровый"
- граница заказника "Суетский"
- граница заказника "Хабарский"



№	Наименование участка	Площадь, га
I	Бурлинское	3 947
	Знаменское	1 880
	Табунское	1 623
	Суетское	7 967
II	Бурлинское	3 947
	Знаменское	1 880
	Табунское	1 623
	Суетское	7 967
III	Бурлинское	3 947
	Знаменское	1 880
	Табунское	1 623
	Суетское	7 967
IV	Бурлинское	3 947
	Знаменское	1 880
	Табунское	1 623
	Суетское	7 967
V	Бурлинское	3 947
	Знаменское	1 880
	Табунское	1 623
	Суетское	7 967
VI	Бурлинское	3 947
	Знаменское	1 880
	Табунское	1 623
	Суетское	7 967
VII	Бурлинское	3 947
	Знаменское	1 880
	Табунское	1 623
	Суетское	7 967
VIII	Бурлинское	3 947
	Знаменское	1 880
	Табунское	1 623
	Суетское	7 967
IX	Бурлинское	3 947
	Знаменское	1 880
	Табунское	1 623
	Суетское	7 967
X	Бурлинское	3 947
	Знаменское	1 880
	Табунское	1 623
	Суетское	7 967
XI	Бурлинское	3 947
	Знаменское	1 880
	Табунское	1 623
	Суетское	7 967
XII	Бурлинское	3 947
	Знаменское	1 880
	Табунское	1 623
	Суетское	7 967
XIII	Бурлинское	3 947
	Знаменское	1 880
	Табунское	1 623
	Суетское	7 967
XIV	Бурлинское	3 947
	Знаменское	1 880
	Табунское	1 623
	Суетское	7 967
Итого по лесничеству		44 182

- Памятники природы краевого значения:
- ▲ Шичолинский бор
  - ▲ общество гальфитов побережья озера Бузунского
  - ▲ родник Степной Ключ

### ЭКСПЛИКАЦИЯ

№ п/п	Наименование участков лесничества	Площадь, га	в том числе по районам										
			I	II	III	IV	V	VI	VII	VIII	IX	X	
			Бурлинский	Хабарский национальный	Саворговский	Суетский/Табунский	Знаменский	Табунский	Суетский	Благовещенский	Родниковый		
I	Бурлинское	3 947	3 947										
	Неустроенные леса	870	870										
	Всего	4 817	4 817										
II	Знаменское	1 880		578		1 104	198						
	Неустроенные леса	3 252			2 533	719							
	Всего	5 132		578	2 533	1 823	198						
III	Табунское	1 623							580			943	
	Хабарское	20 114		20 114									
	Неустроенные леса	559		559									
IV	Всего	20 673		20 673									
	Суетское	7 967					5 193				2 774		
	Благовещенское	4 070								3 508		562	
Итого		44 182	4 817	21 251	2 533	1 823	5 391	580	6 282	943	562		

# КАРТА-СХЕМА

ДЕЛЕНИЯ ЛЕСОВ ПО ЦЕЛЕВОМУ НАЗНАЧЕНИЮ  
И ЗАЩИТНЫХ ЛЕСОВ ПО КАТЕГОРИЯМ

## ЗНАМЕНСКОГО ЛЕСНИЧЕСТВА

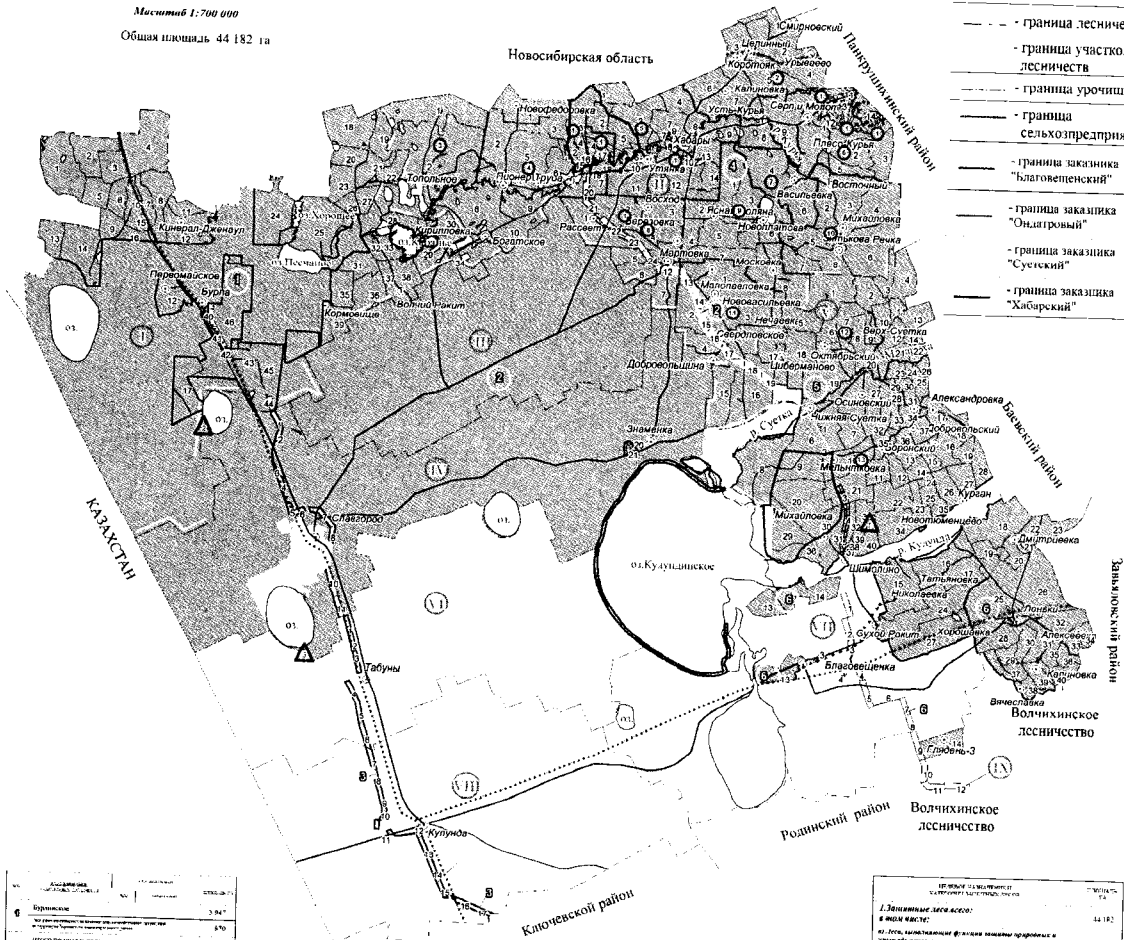
Алтайского края

Масштаб 1:700 000

Общая площадь 44 182 га

### УСЛОВНЫЕ ОБОЗНАЧЕНИЯ

- граница государства
- граница области
- граница районов
- граница лесничества
- граница участковых лесничеств
- граница урочища
- граница сельхозпредприятия
- граница заказника "Благовещенский"
- граница заказника "Онгатаровый"
- граница заказника "Суевский"
- граница заказника "Хабарский"



№	Наименование	Площадь, га
1	Бурлинское	3 947
2	Знаменское	1 880
3	Хабарское	20 114
4	Суевское	7 967
5	Благовещенское	4 070
Итого по участковым лесничествам		5 132
Итого по участковым лесничествам		1 524
Итого по участковым лесничествам		2 091
Итого по участковым лесничествам		2 462
Итого по участковым лесничествам		327
Итого по участковым лесничествам		3 475
Итого по участковым лесничествам		1 593
Итого по участковым лесничествам		412
Итого по участковым лесничествам		1 456
Итого по участковым лесничествам		1 566
Итого по участковым лесничествам		1 233
Итого по участковым лесничествам		1 000
Итого по участковым лесничествам		375
Итого по участковым лесничествам		20 474
Итого по участковым лесничествам		2 584
Итого по участковым лесничествам		1 063
Итого по участковым лесничествам		567
Итого по участковым лесничествам		4 070
Итого по участковым лесничествам		11 782

- Памятники природы краевого значения:
- ▲ Шамозимский бор
  - ▲ сообщество галофитов побережья озера Бурлинского
  - ▲ реликт Стеной Ключ

№	Наименование	Площадь, га
1	Знаменское	1 880
2	Хабарское	20 114
3	Суевское	7 967
4	Благовещенское	4 070
Итого по заказникам		33 031
Итого по заказникам		11 782

№	Наименование участковых лесничеств	Площадь, га	в том числе по районам									
			Бурлинский	Хабарский	Негосударственный	Славгородский	Суевский	Табунский	Благовещенский	Кузнецкий	Родниковский	
1	Бурлинское	3 947	3 947									
	Неустроенные леса	870	870									
	Всего	4 817	4 817									
2	Знаменское	1 880		578		1 104	198					
	Неустроенные леса	3 252			2 533	719						
	Всего	5 132		578	2 533	1 823	198					
3	Табунское	1 623										
	Хабарское	20 114		20 114						580		943
	Неустроенные леса	559										
4	Суевское	20 673										
	Благовещенское	7 967						5 193			2 774	
	Всего	28 640						5 193			2 774	
5	Благовещенское	4 070										
	Всего	4 070										
	Итого	44 182	4 817	21 251	2 533	1 823	5 391	580	6 282	943	562	



# КАРТА-СХЕМА

РАСПОЛОЖЕНИЯ УЧАСТКОВЫХ ЛЕСНИЧЕСТВ

## ЗНАМЕНСКОГО ЛЕСНИЧЕСТВА

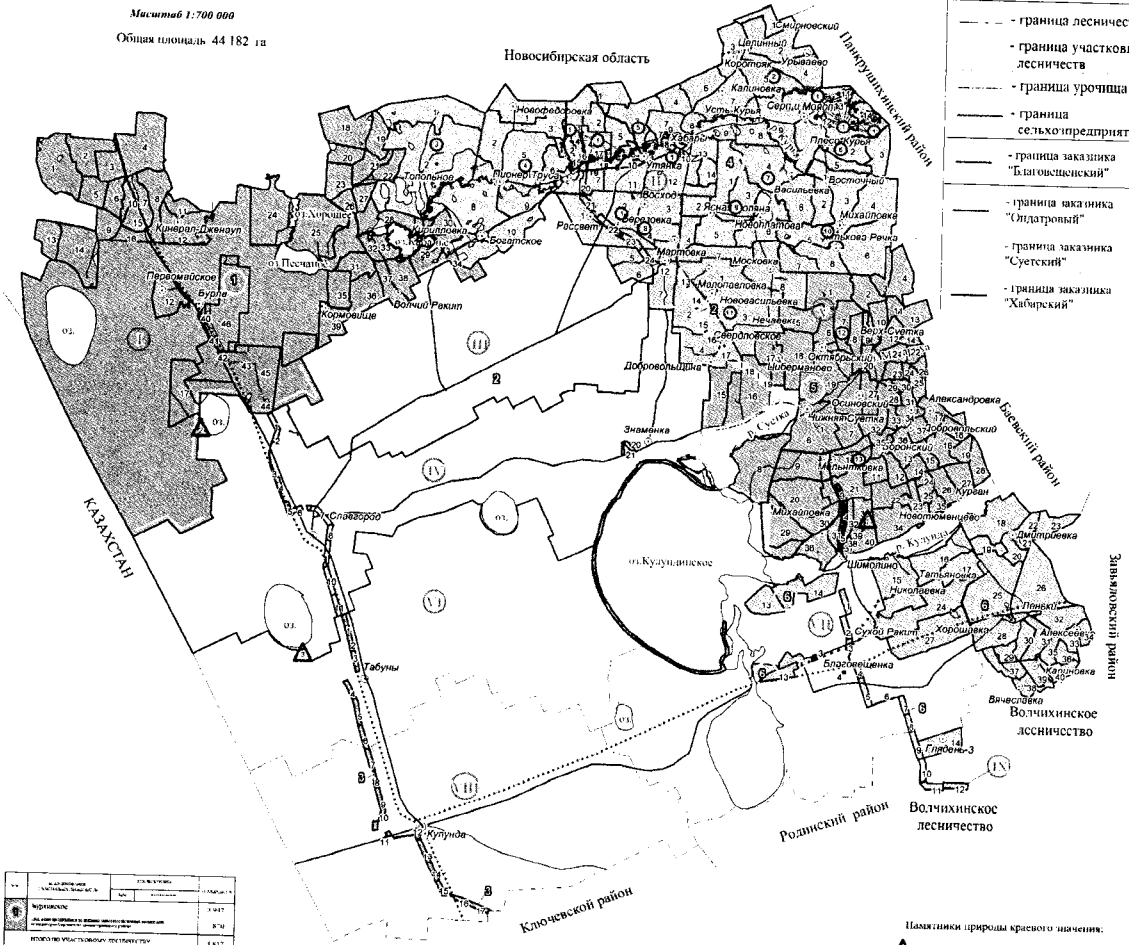
Алтайского края

Масштаб 1:700 000

Общая площадь 44 182 га

УСЛОВНЫЕ ОБОЗНАЧЕНИЯ

- граница государства
- граница области
- граница районов
- граница лесничеств
- граница участковых лесничеств
- граница урочища
- граница сельхозпредприятия
- граница заказника "Благотворенский"
- граница заказника "Олдаровский"
- граница заказника "Суетский"
- граница заказника "Хабарский"



№	КАЧЕСТВЕННЫЕ ПОКАЗАТЕЛИ	КОЛИЧЕСТВО	ПЛОЩАДЬ, га
1	площадь лесничества	44 182	44 182
2	площадь участковых лесничеств	44 182	44 182
3	площадь урочищ	1 192	1 192
4	площадь заказников	1 192	1 192
5	площадь сельхозпредприятий	1 192	1 192
6	площадь населенных пунктов	1 192	1 192
7	площадь водоемов	1 192	1 192
8	площадь дорог	1 192	1 192
9	площадь других объектов	1 192	1 192
10	площадь неиспользуемых земель	1 192	1 192
11	площадь земель, находящихся в государственной собственности	1 192	1 192
12	площадь земель, находящихся в муниципальной собственности	1 192	1 192
13	площадь земель, находящихся в собственности граждан Российской Федерации	1 192	1 192
14	площадь земель, находящихся в собственности иностранных граждан и лиц без гражданства	1 192	1 192
15	площадь земель, находящихся в собственности юридических лиц	1 192	1 192
16	площадь земель, находящихся в собственности физических лиц	1 192	1 192
17	площадь земель, находящихся в собственности иностранных юридических лиц	1 192	1 192
18	площадь земель, находящихся в собственности иностранных физических лиц	1 192	1 192
19	площадь земель, находящихся в собственности иностранных юридических и физических лиц	1 192	1 192
20	площадь земель, находящихся в собственности иностранных юридических и физических лиц, являющихся иностранными гражданами	1 192	1 192
21	площадь земель, находящихся в собственности иностранных юридических и физических лиц, являющихся иностранными гражданами, являющихся иностранными гражданами	1 192	1 192
22	площадь земель, находящихся в собственности иностранных юридических и физических лиц, являющихся иностранными гражданами, являющихся иностранными гражданами	1 192	1 192
23	площадь земель, находящихся в собственности иностранных юридических и физических лиц, являющихся иностранными гражданами, являющихся иностранными гражданами	1 192	1 192
24	площадь земель, находящихся в собственности иностранных юридических и физических лиц, являющихся иностранными гражданами, являющихся иностранными гражданами	1 192	1 192
25	площадь земель, находящихся в собственности иностранных юридических и физических лиц, являющихся иностранными гражданами, являющихся иностранными гражданами	1 192	1 192
26	площадь земель, находящихся в собственности иностранных юридических и физических лиц, являющихся иностранными гражданами, являющихся иностранными гражданами	1 192	1 192
27	площадь земель, находящихся в собственности иностранных юридических и физических лиц, являющихся иностранными гражданами, являющихся иностранными гражданами	1 192	1 192
28	площадь земель, находящихся в собственности иностранных юридических и физических лиц, являющихся иностранными гражданами, являющихся иностранными гражданами	1 192	1 192
29	площадь земель, находящихся в собственности иностранных юридических и физических лиц, являющихся иностранными гражданами, являющихся иностранными гражданами	1 192	1 192
30	площадь земель, находящихся в собственности иностранных юридических и физических лиц, являющихся иностранными гражданами, являющихся иностранными гражданами	1 192	1 192

- Намеченные природные объекты и их названия:
- ▲ Шимонский бар
  - ▲ сообщество галофитов побережья озера Бурлинского
  - ▲ реликт Стенной Ключ

ЭКСПЛИКАЦИЯ

№	КАЧЕСТВЕННЫЕ ПОКАЗАТЕЛИ	ПЛОЩАДЬ, га	в том числе по районам											
			Бурлинский	Хабарский	Некесипинский	Славгородский	Суетский	Забугорский	Благовещенский	Кулундинский	Родниковский			
1	Бурлинское	3 947	3 947											
2	Неустroенные леса	870	870											
3	Всего	4 817	4 817											
4	Знаменское	1 880		578		1 104		198						
5	Неустroенные леса	3 252			2 533	719								
6	Всего	5 132		578	2 533	1 823		198						
7	Табунское	1 523												
8	Хабарское	20 114		20 114					580				943	
9	Неустroенные леса	559		559										
10	Всего	20 673		20 673										
11	Суетское	7 967							5 193		2 774			
12	Благовещенское	4 070												562
13	Итого	44 182	4 817	21 251	2 533	1 823		5 391	580		6 282		943	562