



АДМИНИСТРАЦИЯ АЛТАЙСКОГО КРАЯ

ГЛАВНОЕ УПРАВЛЕНИЕ ПРИРОДНЫХ РЕСУРСОВ И ЭКОЛОГИИ АЛТАЙСКОГО КРАЯ

П Р И К А З

28 ноября 2016 г.

№ 121

г. Барнаул

О внесении изменений в приказ управления лесами Алтайского края от 30.12.2008 № 164 «Об утверждении лесохозяйственного регламента Ключевского лесничества Алтайского края»

Руководствуясь статьями 83 и 87 Лесного кодекса Российской Федерации, пунктами 15 и 16 Составы лесохозяйственных регламентов, порядка их разработки, сроков действия и порядка внесения в них изменений, утвержденного приказом Рослесхоза от 04.04.2012 № 126, приказываю:

1. Внести следующие изменения в приказ управления лесами Алтайского края от 30.12.2008 № 164 «Об утверждении лесохозяйственного регламента Ключевского лесничества Алтайского края» (в редакции от 28.01.2010 № 27, от 30.12.2010 № 242, от 30.12.2011 № 398, от 29.10.2012 № 252, от 04.02.2013 № 45):

в лесохозяйственном регламенте Ключевского лесничества, утвержденном указанным приказом:

в Главе 1:

в разделе 1.1:

таблицу 1.1.2 «Структура Ключевского лесничества» подраздела 1.1.2 изложить в следующей редакции:

Таблица 1.1.2.

Структура Ключевского лесничества

№№ п/п	Наименование участковых лесничеств	Муниципальный район	Площадь, га
1.	Ключевское	Ключевской	18068
2.	Северное	Ключевской	15011
3.	Покровское	Ключевской	15860
4.	Николаевское	Михайловский	16478
5.	Бастанское	Михайловский	8969
6.	Зерновое	Михайловский	13868
	Всего по лесничеству:		88254

	В том числе по административным районам:	Ключевской	48939
		Михайловский	39315

таблицу 1.1.3 «Распределение лесов лесничества по лесорастительным зонам и лесным районам (в границах Ключевского лесничества)» подраздела 1.1.3 изложить в следующей редакции:

Таблица 1.1.3.

Распределение лесов лесничества по лесорастительным зонам и лесным районам (в границах Ключевского лесничества)

№ № п/п	Наименование участковых лесничеств	Лесорастительная зона	Лесной район	Перечень лесных кварталов	Площадь, га
1.	Ключевское	Лесостепная зона	Западно-Сибирский подтаежно-лесостепной район	1-163	18068
2.	Северное			1-139	15011
3.	Покровское			1-135	15860
4.	Николаевское			1-135	16478
5.	Бастанское			1-85	8969
6.	Зерновое			1-127	13868
	Всего по лесничеству				88254

таблицу 1.1.4 «Распределение лесов по целевому назначению и категориям защитных лесов (в границах Ключевского лесничества)» подраздела 1.1.4 изложить в следующей редакции:

Таблица 1.1.4.

Распределение лесов по целевому назначению и категориям защитности лесов по кварталам и их частям (в границах Ключевского лесничества)

Целевое назначение лесов	Участковое лесничество	Номера кварталов	Площадь, га	Правовые основы деления лесов по целевому назначению
Всего лесов			88254	ЛК РФ
1. Защитные леса, всего			88254	
1.1. Ценные леса, всего			88254	
а) государственные защитные лесные полосы	всего:		1114	
	Ключевское	157-162	524	
	Северное	130-139	590	
б) ленточные боры	всего:		87140	
	Ключевское	1-156,163	17544	
	Северное	1-129	14421	
	Покровское	1-135	15860	
	Николаевское	1-135	16478	
	Бастанское	1-85	8969	
	Зерновое	1-127	13868	

таблицу 1.1.5 «Характеристика лесных и нелесных земель лесного фонда (в границах Ключевского лесничества)» подраздела 1.1.5 изложить в следующей редакции:

Таблица 1.1.5.

**Характеристика лесных и нелесных земель лесного фонда
(в границах Ключевского лесничества)**

Категории земель	Всего по лесничеству	
	площадь, га	%
Общая площадь земель	88254	100
Лесные земли – всего	76404	86,6
Земли, покрытые лесной растительностью – всего	59790	67,8
в том числе:		0
- лесные культуры	13602	15,4
Не покрытые лесной растительностью земли – всего	16614	18,8
в том числе:		
- несомкнувшиеся лесные культуры	8604	9,7
- лесные питомники, плантации	10	0
- редины естественные	-	0
Фонд лесовосстановления – всего	8000	9,1
в том числе:		
- гари	-	
- погибшие насаждения	337	0,4
- вырубки и лесосеки	6284	7,1
- прогалины, пустыри	1379	1,6
Нелесные земли – всего	11850	13,4
в том числе:		
- пашни	113	0,1
- сенокосы	6025	6,8
- пастбища	96	0,1
- воды	1105	1,3
- сады, виноградники и др.	-	
- дороги, просеки	2651	3
- усадьбы и пр.	3	0
- болота	348	0,4
- пески	-	
- прочие земли	1509	1,7

таблицу 1.1.6 «Распределение земель лесного фонда по классам природной пожарной опасности» подраздела 1.1.6 изложить в следующей редакции:

Распределение земель лесного фонда по классам
природной пожарной опасности

Наименование лесничества	Общая площадь, га	В том числе по классам пожарной опасности					Средний класс пожароопасн ости
		I	II	III	IV	V	
Ключевское	88254	64857	13398	3236	2016	4747	1,5
Всего	88254	64857	13398	3236	2016	4747	1,5
%	100,0	73,4	15,2	3,7	2,3	5,4	-

подраздел 1.1.7 «Характеристика имеющихся особо охраняемых природных территорий и объектов, планов по их организации, развитию экологических сетей, сохранению биоразнообразия» изложить в следующей редакции:

«1.1.7. Характеристика имеющихся особо охраняемых природных территорий и объектов, планов по их организации, развитию экологических сетей, сохранению биоразнообразия»

Непосредственно на землях лесного фонда в границах Ключевского лесничества ООПТ нет. На картах-схемах территории Ключевского лесничества обозначены памятники природы краевого значения, которые расположены вне границ земель лесного фонда.

Развитие системы особо охраняемых природных территорий предусмотрено схемой развития и размещения ООПТ Алтайского края на период до 2025 года, утвержденной постановлением Администрации края от 12.08.2013 № 418. В границах Ключевского лесничества создание новых ООПТ не планируется.

В соответствии с действующим законодательством сохранение биологического разнообразия в лесничестве достигается путем:

ограничения лесохозяйственной деятельности (выделение защитных лесов и особо защитных участков леса);

сохранения редких и исчезающих объектов животного и растительного мира, занесенных в Красную книгу Российской Федерации и/или Красную книгу Алтайского края и их местообитаний;

использования лесов с максимальным сохранением окружающей среды и биологического разнообразия;

сохранения в целях повышения биоразнообразия лесов на лесосеках отдельных ценных деревьев в любом ярусе и их групп (старовозрастные деревья, деревья с дуплами, гнездами птиц, а также потенциально пригодные для гнездования и мест укрытия мелких животных и т. п.);

исключения при сплошных рубках из эксплуатационной площади лесосеки при ее отводе:

- нелесных и непокрытых лесной растительностью лесных земель (болота, вырубки, прогалины и т.п.) независимо от их величины;
- выделенных семенных куртин и полос;
- расположенных среди спелых древостоев участков молодняков, средневозрастных насаждений;
- участков приспевающих лесных насаждений, находящихся внутри выделов спелых и перестойных древостоев, площадью более 3 га;
- участков природных объектов, имеющих природоохранное значение.

Допускается выделение неэксплуатационных участков по указанным критериям после отвода лесосеки в случаях, если они не были выделены при ее отводе. При этом в материалы отвода лесосеки вносятся соответствующие изменения.

Мероприятия по сохранению биологического разнообразия при использовании лесов

Согласно законодательству Российской Федерации в процессе использования лесов необходимо принимать меры по сохранению естественных экологических систем, природных ландшафтов и природных комплексов, биологического разнообразия лесов.

При использовании лесов подлежат сохранению объекты биоразнообразия (ключевые биотопы и ключевые объекты), имеющие большое значение, как среда обитания объектов растительного и животного мира, в том числе занесенных в Красную книгу Российской Федерации или Красную книгу Алтайского края.

Правильное выделение объектов биоразнообразия будет способствовать сохранению значительной доли видового разнообразия лесных экосистем при полном или частичном исключении из хозяйственной деятельности относительно малых по площади лесных участков. Объекты биоразнообразия должны сохраняться как в эксплуатационных лесах, так и в защитных лесах.

Выделение неэксплуатационных участков в целях сохранения биологического разнообразия лесов осуществляется в соответствии с действующим законодательством.

Меры по сохранению биоразнообразия осуществляются всеми лицами, использующими леса.

Объекты биоразнообразия могут определяться как при отводе лесосек, так и непосредственно при разработке лесосеки. Для сохранения отдельных объектов выделяются буферные зоны, поскольку хозяйственная деятельность в непосредственной близости от таких объектов зачастую приводит к утрате их свойств, ценных для сохранения биоразнообразия.

В случае получения информации о конкретных ранее неизвестных местах обитания редких и исчезающих видов растений и животных, лицам, использующим леса, рекомендуется направлять эту информацию в орган исполнительной власти, осуществляющий реализацию государственной политики в области охраны окружающей среды.

В соответствии со статьей 60 Федерального закона «Об охране окружающей среды» в целях охраны и учета редких и находящихся под угрозой исчезновения растений, животных и других организмов учреждаются Красная книга РФ и красные книги субъектов РФ. Растения, животные и другие организмы, относящиеся к видам, занесенным в красные книги, повсеместно подлежат изъятию из хозяйственного использования. Запрещается деятельность, ведущая к сокращению численности этих растений, животных и других организмов и ухудшающая среду их обитания.

Согласно статье 24 Федерального закона «О животном мире» действия, которые могут привести к гибели, сокращению численности или нарушению среды обитания объектов животного мира, занесенных в Красные книги, не допускаются. Юридические лица и граждане, осуществляющие хозяйственную деятельность на территориях и акваториях, где обитают животные, занесенные в Красные книги, несут ответственность за сохранение и воспроизводство этих объектов животного мира в соответствии с законодательством РФ и законодательством субъектов РФ.

Лица, которым лесные участки предоставлены в постоянное (бессрочное) пользование или аренду, планы по сохранению объектов биоразнообразия, мероприятия по охране объектов животного и растительного мира, водных объектов предусматривают в проекте освоения лесов.

При составлении технологической карты лесосеки рекомендуется вносить в нее информацию об объектах биоразнообразия и их буферных зонах.

Размещение погрузочных пунктов, трасс магистральных и пасечных волоков, дорог, производственных, бытовых площадок на лесосеке производится с учетом сохранения видов (пород) деревьев и кустарников, заготовка древесины которых не допускается, а также других ценных объектов, указанных в лесохозяйственном регламенте.

Перед началом разработки лесосеки лицам, использующим леса, рекомендуется ознакомить всех лиц, непосредственно осуществляющих рубку, с количеством и местонахождением объектов биоразнообразия на лесосеке.

Ключевой биотоп – это лесной участок, имеющий особое значение для сохранения биологического разнообразия, поддержания средозащитных свойств лесов.

Перечень ключевых биотопов и необходимые меры по сохранению биоразнообразия:

1. Опушки лесов естественного происхождения, граничащие с безлесными пространствами. Опушки лесов шириной 100 м от границы с безлесными пространствами. Являются местами обитания многих уязвимых видов. Запрещается проведение чересполосных рубок, группово-выборочных рубок, сплошных рубок, за исключением санитарных.

2. Заболоченные участки лесов в бессточных понижениях (согры). Регулируют водный режим и микроклимат, являются местообитаниями

редких и исчезающих видов животных и растений. Избыточно увлажненные почвы, угнетенный древостой, высокая фауна, преобладающие типы лесорастительных условий – травяно-болотные. Буферная (охранная) зона устанавливается от естественного контура биотопа:

шириной 50 метров – в случае проведения сплошных рубок;

шириной 25 метров – в случае проведения выборочных рубок. При проведении выборочных чересполосных рубок расстояние от вырубленной полосы до охраняемого участка должно составлять не менее 50 метров.

В буферной зоне допускается только вырубка погибших и поврежденных лесных насаждений.

3. Окраины болот, болота с редким лесом и участки леса среди болот. Регулируют водный режим и микроклимат, характеризуются повышенным биоразнообразием, являются местообитаниями редких и исчезающих видов животных и растений. Буферная (охранная) зона устанавливается от естественного контура биотопа шириной, равной прибрежной защитной полосе.

В буферной зоне допускается только вырубка погибших и поврежденных лесных насаждений.

4. Участки леса вокруг водных объектов (вдоль ручьев, мелких рек, вокруг озёр, родников). Поддерживают гидрологический режим, предотвращают эрозию, характеризуются повышенным биоразнообразием, являются миграционными коридорами и местообитаниями редких и исчезающих видов животных и растений. Вдоль береговой линии водных объектов сохраняется буферная (охранная) зона шириной, равной прибрежной защитной полосе.

В буферной зоне допускается только вырубка погибших и поврежденных лесных насаждений.

5. Участки леса на крутых склонах. Насаждения на горных склонах, склонах высоких грив в борах, бортах балок и оврагов крутизной более 30 градусов. Предотвращают эрозию склонов, обладают защитными свойствами для убежищ животных. На оврагах в буферную (охранную) зону включается полоса леса шириной не менее 50 метров у подошвы и у вершины склона оврага.

В буферной зоне допускается только вырубка погибших и поврежденных лесных насаждений.

6. Источники обсеменения, состоящие из хвойных пород среди древостоя лиственных пород. Сохраняются локальные участки по естественным границам биотопа.

7. Участки леса с наличием старовозрастной осины (редкостойный осиновый лес с высокотравным покровом). Выделение данного ключевого биотопа осуществляется в лесорастительных условиях черневой тайги. Старовозрастные осинники являются местообитаниями видов неморальной флоры, а также редких и исчезающих видов растений и животных.

Сохраняются участки леса с наличием старовозрастной осины от 5 и более единиц.

Рекомендуется оставлять и одиночные деревья осины диаметром более 40 см или их группы обязательно в окружении деревьев других пород для смягчения изменений среды после рубки.

В случае проведения сплошных и чересполосных рубок сохраняются участки площадью от 0,5 до 3 га с буферной (охранной) зоной шириной 30 метров от естественных границ биотопа. Количество сохраняемых участков должно быть не менее 1 участка на лесосеку при их наличии.

8. Глухариные токовища. Буферная (охранная) зона выделяется в радиусе 300 метров вокруг глухариных токов (из расчета не более 3 таких участков на 10 тыс. га лесов). Допускается рубка только погибших и отмирающих деревьев.

9. Места обитания редких и находящихся под угрозой исчезновения видов растений, животных, грибов, лишайников, занесённых в Красную книгу РФ, Красную книгу Алтайского края (далее – «виды занесенные в Красную книгу»). На лесном участке могут произрастать некоторые виды, занесенные в Красную книгу. В случае обнаружения на лесосеке видов, занесенных в Красную книгу, принимаются меры по сохранению их мест обитания.

В качестве таких мер рекомендуется: выделение буферной зоны размером не менее 20 метров от места обитания, перенос сроков рубок, применение специализированных технологий и др. При выделении буферной зоны в ее пределах не проводятся все виды рубок и любые виды хозяйственной деятельности, способные оказать негативное воздействие (включая фактор беспокойства) на охраняемые объекты растительного и животного мира и среду их обитания. Допускается рубка только погибших и отмирающих деревьев.

Установление границ буферной зоны, а также выбор иных мер по сохранению редких видов должны учитывать особенности биологии и экологии редких видов, в том числе лимитирующие факторы, указанные в Красной книге РФ и (или) Красной книге Алтайского края.

Ключевые биотопы, перечисленные в пунктах 1, 3, 4, 5, 8, 9, сохраняются для их учета при последующем лесоустройстве и выделения особо защитных участков лесов в соответствии с действующим законодательством.

Ключевой объект – это отдельные природные объекты, элементы лесных экосистем, имеющие особое значение для сохранения биологического разнообразия.

Перечень ключевых объектов и необходимые меры охраны:

1. Участки леса на выходах скальных пород, каменистых участках, карстовых образованиях (каменистые россыпи, скальные обнажения, скалы-останцы, крупные валуны, карстовые формы рельефа). Данный ключевой объект выделяется в случае назначения сплошной либо чересполосной рубки. Защищают от водной и почвенной эрозии, характеризуются повышенным видовым разнообразием. Буферная (охранная) устанавливается шириной

30 метров от естественных границ выхода горных пород или карстовых образований.

2. Крупномерный валеж на разной стадии разложения. Упавшие в результате естественных процессов стволы всех пород деревьев диаметром более 30 см разной степени разложения. Являются необходимым субстратом для выживания уязвимых и требовательных к условиям среды видов растений, животных и грибов, местом гнездования птиц, местами зимовки некоторых амфибий и рептилий, в том числе редких и находящихся под угрозой исчезновения видов. Крупномерный валеж оставляется в нетронутном состоянии в количестве из расчета 5 деревьев на 1 га. Прокладка волоков осуществляется с учетом сохранения валежа.

3. Деревья с гнёздами и дуплами, а также гнездопригодные сухостойные деревья лиственных и хвойных пород; высокие пни; обломанные на различной высоте (остолопы), старовозрастные, а также наиболее крупные, живые старовозрастные деревья, диаметр и возраст которых значительно больше среднего для данных насаждений и в данном древостое на выделе (деревья – «патриархи») и нестандартные деревья.

Дуплистые деревья являются убежищами и местами размножения многих видов насекомых, птиц и млекопитающих, в том числе редких и исчезающих видов. Деревья с дуплами не подлежат рубке, вокруг таких деревьев выделяется буферная (охранная) зона радиусом 30 метров при проведении сплошной рубки. При проведении выборочных чересполосных рубок расстояние от вырубаемой полосы до охраняемого объекта должно составлять не менее 30 метров.

Деревья с мелкими гнёздами (диаметром до 0,4 метра) рубке не подлежат, полностью сохраняется окружающий древостой вокруг таких деревьев, выделяется буферная (охранная) зона радиусом 50 метров при проведении сплошной рубки. При проведении выборочных чересполосных рубок расстояние от вырубаемой полосы до охраняемого объекта должно составлять не менее 50 метров.

Деревья с гнёздами диаметром 0,4-1 метра рубке не подлежат, полностью сохраняется окружающий древостой, вокруг таких деревьев выделяется буферная (охранная) зона радиусом 200 метров при проведении сплошной рубки. При проведении выборочных чересполосных рубок расстояние от вырубаемой полосы до охраняемого объекта должно составлять не менее 200 метров.

Деревья с крупными гнёздами (диаметром более 1 метра) рубке не подлежат, полностью сохраняется окружающий древостой, вокруг таких деревьев выделяется буферная (охранная) зона радиусом до 300 метров при проведении сплошных рубок. При проведении выборочных чересполосных рубок расстояние от вырубаемой полосы до охраняемого объекта должно составлять не менее 300 метров.

Указанные в абзацах 2-5 настоящего пункта буферные (охранные) зоны выделяются в случае проведения сплошных и чересполосных рубок. При проведении выборочных рубок буферные (охранные) зоны выделяются

только в период размножения и кормления потомства (с 15 марта до 15 июля). После окончания периода размножения и кормления потомства в буферных зонах мест обитания видов, не включенных в Красные книги Российской Федерации и Алтайского края могут проводиться выборочные рубки с сохранением вышеперечисленных деревьев.

Кроме того, при проведении рубок сохраняются гнездопригодные деревья диаметром более 50 см (крупные сухостойные и усыхающие старовозрастные деревья, живые деревья с обширной кроной; единичные крупные фаутовые деревья или нестандартные деревья, особенно, с дуплами и расщепами ствола), не представляющие угрозы для жизни и здоровья работников при разработке лесосек, не усиливающие пожарную опасность, не ухудшающие санитарного состояния лесов, в нетронутым состоянии в количестве от 1 до 3 шт. на 10 гектар в среднем по лесному кварталу. Желательно оставлять деревья разных пород.

4. Убежища животных (жилые норы, логовища, берлоги). Для сохранения жилых нор, логовищ, берлог животных выделяется буферная (охранная) зона радиусом 50-100 метров (в зависимости от размера убежища) в случае проведения сплошных и чересполосных рубок. При проведении выборочных рубок буферные (охранные) зоны сохраняются только в период размножения и кормления потомства (с 15 марта до 15 июля). После окончания периода размножения и кормления потомства в буферных зонах мест обитания видов, не включенных в Красные книги Российской Федерации и Алтайского края могут проводиться выборочные рубки с сохранением вышеперечисленных объектов.

5. Муравейники. Для предотвращения вспышек массового размножения хвоелистогрызущих вредителей должны сохраняться муравейники. Вокруг муравейников высотой более 0,5 метра выделяется буферная (охранная) зона с запретом рубок в радиусе 10 метров, а мероприятия проводятся способами, исключающими воздействие на муравейник.

6. Природные солонцы (естественный выход солей на поверхность почвы). В целях сохранения защитных условий выделяется буферная (охранная) зона с запретом рубок в радиусе 100 метров вокруг солонцов, используемых дикими копытными животными.»;

подраздел «Объекты лесной инфраструктуры» подраздела 1.1.8 «Характеристика существующих объектов лесной, лесоперерабатывающей инфраструктуры, объектов, не связанных с созданием лесной инфраструктуры, мероприятий по строительству, реконструкции и эксплуатации указанных объектов» изложить в следующей редакции:

«Объекты лесной инфраструктуры»

Создание лесной инфраструктуры допускается в целях использования, охраны, защиты, воспроизводства лесов. Объекты лесной инфраструктуры

после того, как отпадет надобность в них, подлежат сносу, а земли, на которых они располагались – рекультивации.

Перечень объектов лесной инфраструктуры для защитных лесов, эксплуатационных лесов и резервных лесов утвержден Правительством Российской Федерации.

Существующие объекты лесной инфраструктуры, созданные в целях охраны лесов, расположенные на территории Ключевского лесничества:

пожарные наблюдательные пункты (вышки) – 3 шт.;

лесные дороги – 1672 км;

противопожарные разрывы – 65 км;

минерализованные полосы – 750 км;

просеки – 981 км;

пожарные водоемы – 1 шт.;

шлагбаумы – 16шт.;

обустроенные места для разведения костра и отдыха – 15шт.;

лесохозяйственный знак, информационный щит, аншлаг – 22 шт.

Объекты лесной инфраструктуры на территории Ключевского лесничества создаются на основании проектов освоения лесов.»;

таблицу 1.2.1. «Виды разрешенного использования лесов на территории Ключевского лесничества» раздела 1.2 изложить в следующей редакции:

Таблица 1.2.1

Виды разрешенного использования лесов
на территории Ключевского лесничества

Виды разрешенного использования лесов	Наименование участков лесничеств	Перечень кварталов или их частей	Площадь, га
Заготовка древесины (с ограничениями в ОЗУ)	Всего:		88254
	Ключевское	1-163	18068
	Северное	1-139	15011
	Покровское	1-135	15860
	Николаевское	1-135	16478
	Бастанское	1-85	8969
Заготовка живицы (с ограничениями в ОЗУ)	Зерновое	1-127	13868
	Всего, в том числе:		5530
	Ключевское	части кв. 1-156, 163	Площадь согласно расчетной лесосеке на 10-летний период
	Северное	части кв. 1-129	
	Покровское	части кв. 1-135	
	Николаевское	части кв. 1-135	
Бастанское	части кв. 1-85		
Зерновое	части кв. 1-127		
Заготовка и сбор недревесных лесных	Всего:		88254
	Ключевское	1-163	18068
	Северное	1-139	15011

ресурсов (с ограничениями в ОЗУ)	Покровское	1-135	15860
	Николаевское	1-135	16478
	Бастанское	1-85	8969
	Зерновое	1-127	13868
Заготовка пищевых лесных ресурсов и сбор лекарственных растений	Всего:		88254
	Ключевское	1-163	18068
	Северное	1-139	15011
	Покровское	1-135	15860
	Николаевское	1-135	16478
	Бастанское	1-85	8969
	Зерновое	1-127	13868
Осуществление видов деятельности в сфере охотничьего хозяйства (с ограничениями в ОЗУ)	Всего:		88254
	Ключевское	1-163	18068
	Северное	1-139	15011
	Покровское	1-135	15860
	Николаевское	1-135	16478
	Бастанское	1-85	8969
	Зерновое	1-127	13868
Ведение сельского хозяйства (с ограничениями в ОЗУ)	Всего:		88254
	Ключевское	1-163	18068
	Северное	1-139	15011
	Покровское	1-135	15860
	Николаевское	1-135	16478
	Бастанское	1-85	8969
	Зерновое	1-127	13868
Осуществление научно-исследовательской деятельности, образовательной деятельности	Всего:		88254
	Ключевское	1-163	18068
	Северное	1-139	15011
	Покровское	1-135	15860
	Николаевское	1-135	16478
	Бастанское	1-85	8969
	Зерновое	1-127	13868
Осуществление рекреационной деятельности (с ограничениями в ОЗУ)	Всего:		88254
	Ключевское	1-163	18068
	Северное	1-139	15011
	Покровское	1-135	15860
	Николаевское	1-135	16478
	Бастанское	1-85	8969
	Зерновое	1-127	13868
Выполнение работ по геологическому изучению недр, разработка месторождений полезных ископаемых (с ограничениями в ОЗУ)	Всего:		88254
	Ключевское	1-163	18068
	Северное	1-139	15011
	Покровское	1-135	15860
	Николаевское	1-135	16478
	Бастанское	1-85	8969
	Зерновое	1-127	13868
Строительство,	Всего:		88254
	Ключевское	1-163	18068

реконструкция, эксплуатация линейных объектов (с ограничениями в ОЗУ)	Северное	1-139	15011
	Покровское	1-135	15860
	Николаевское	1-135	16478
	Бастанское	1-85	8969
	Зерновое	1-127	13868
Строительство и эксплуатация водохранилищ и иных искусственных водных объектов, а также гидротехнических сооружений, морских портов, морских терминалов, речных портов, причалов (с ограничениями в ОЗУ)	Всего:		88254
	Ключевское	1-163	18068
	Северное	1-139	15011
	Покровское	1-135	15860
	Николаевское	1-135	16478
	Бастанское	1-85	8969
	Зерновое	1-127	13868
Осуществление религиозной деятельности	Всего:		88254
	Ключевское	1-163	18068
	Северное	1-139	15011
	Покровское	1-135	15860
	Николаевское	1-135	16478
	Бастанское	1-85	8969
	Зерновое	1-127	13868
Выращивание лесных плодовых, ягодных, декоративных растений, лекарственных растений	Всего:		88254
	Ключевское	1-163	18068
	Северное	1-139	15011
	Покровское	1-135	15860
	Николаевское	1-135	16478
	Бастанское	1-85	8969
	Зерновое	1-127	13868
Выращивание посадочного материала лесных растений (саженцев, сеянцев)	Всего:		88254
	Ключевское	1-163	18068
	Северное	1-139	15011
	Покровское	1-135	15860
	Николаевское	1-135	16478
	Бастанское	1-85	8969
	Зерновое	1-127	13868
Иные виды, определенные в соответствии с частью 2 статьи 6 Лесного Кодекса РФ	Всего:		88254
	Ключевское	1-163	18068
	Северное	1-139	15011
	Покровское	1-135	15860
	Николаевское	1-135	16478
	Бастанское	1-85	8969
	Зерновое	1-127	13868

Примечание:

1) ОЗУ – особо защитные участки лесов;

2) в границах ОЗУ – разрешенное использование лесов с учетом ограничений и запретов для существующих и утвержденных ОЗУ, а также для проектируемых ОЗУ после их утверждения;

в Главе 2:

в разделе 2.6:

подраздел 2.6.1 «Сведения о площадях лесных участков, на которых возможно сенокосение, выпас сельскохозяйственных животных, пчеловодство, северное оленеводство, мараловодство, выращивание сельскохозяйственных культур и иной сельскохозяйственной деятельности, рыбоводство, а также соответствующие нормативы (допустимые объемы)» изложить в следующей редакции:

«2.6.1 Сведения о площадях лесных участков, на которых возможно сенокосение, выпас сельскохозяйственных животных, пчеловодство, северное оленеводство, мараловодство, выращивание сельскохозяйственных культур и иной сельскохозяйственной деятельности, рыбоводство, а также соответствующие нормативы (допустимые объемы)»

Использование лесов для ведения сельского хозяйства на территории Ключевского лесничества ограничивается на особо защитных участках лесов. В водоохранных зонах ограничивается в соответствии с Лесным и Водным кодексами Российской Федерации.»;

таблицу 2.6.2. «Параметры использования лесов для ведения сельского хозяйства (в границах Ключевского лесничества)» подраздела 2.6.2 раздела 2.6 изложить в следующей редакции:

Таблица 2.6.2.

Параметры разрешенного использования лесов для ведения сельского хозяйства (в границах Ключевского лесничества)

№№ п/п	Виды пользования	Ед. измерения	Ежегодный допустимый объем
1.	Использование пашен	га	113
2.	Сенокосение	га/тонн	6025/1205
3.	Выпас сельскохозяйственных животных:		
	а) в лесу (4 га на 1 голову)	га/голов	8000/2000
	б) на выгонах, пастбищах (2 га на 1 голову)	га/голов	96/48

в разделе 2.11:

первый абзац подраздела 2.11.1. «Нормативы и параметры разрешенного использования лесов для выполнения работ по геологическому изучению недр для разработки месторождений полезных ископаемых» изложить в следующей редакции:

«На территории Ключевского лесничества допускается выполнение работ по геологическому изучению недр и разработка месторождений

полезных ископаемых за исключением территорий особо защитных участков лесов.»;

в разделе 2.12 слова «специализированных портов» заменить словами «морских портов, морских терминалов, речных портов, причалов»;

в разделе 2.17:

подраздел 2.17.1 «Требования к мерам пожарной безопасности в лесах, охране лесов от загрязнения радиоактивными веществами и иного негативного воздействия» изложить в следующей редакции:

«2.17.1 Требования к мерам пожарной безопасности в лесах, охране лесов от загрязнения радиоактивными веществами и иного негативного воздействия

Охрана лесов от пожаров включает в себя выполнение мер пожарной безопасности в лесах и тушение пожаров в лесах (статья 52 ЛК РФ).

Тушение пожаров в лесах, расположенных на землях лесного фонда, землях обороны и безопасности, землях особо охраняемых природных территорий (лесных пожаров), осуществляется в соответствии с ЛК РФ, Федеральным законом «О защите населения и территорий от чрезвычайных ситуаций природного и техногенного характера» и Федеральным законом «О пожарной безопасности».

В соответствии со статьей 53 ЛК РФ меры пожарной безопасности в лесах включают:

- предупреждение лесных пожаров;
- мониторинг пожарной опасности в лесах и лесных пожаров;
- разработку и утверждение планов тушения лесных пожаров;
- иные меры пожарной безопасности в лесах.

Меры пожарной безопасности в лесах осуществляются в соответствии с лесным планом Алтайского края, лесохозяйственным регламентом Ключевского лесничества и проектами освоения лесов.

Правила пожарной безопасности в лесах и требования к мерам пожарной безопасности в лесах в зависимости от целевого назначения земель и целевого назначения лесов утверждены постановлением Правительства Российской Федерации.

Классификация природной пожарной опасности лесов и классификация пожарной опасности в лесах в зависимости от условий погоды утверждены приказом Федерального агентства лесного хозяйства.

2.17.1.1. Предупреждение лесных пожаров

Предупреждение лесных пожаров включает в себя противопожарное обустройство лесов и обеспечение средствами предупреждения и тушения лесных пожаров (статья 53.1 ЛК РФ).

Меры противопожарного обустройства лесов на лесных участках, предоставленных в постоянное (бессрочное) пользование, в аренду, осуществляются лицами, использующими леса, на основании проекта освоения лесов.

Нормативы противопожарного обустройства устанавливаются уполномоченным федеральным органом исполнительной власти (приказ Рослесхоза от 27.04.2012 №174).

Объёмы мероприятий по мерам противопожарного обустройства лесов на территории Ключевского лесничества, рассчитываются в соответствии с установленными нормативами противопожарного обустройства лесов для Западно-Сибирского подтаежно-лесостепного района.

Таблица 2.17.1.1.1.

Наименование мероприятий противопожарного обустройства лесов

№ п/п	Меры противопожарного обустройства лесов
1	Установка и размещение стендов и других знаков и указателей, содержащих информацию о мерах пожарной безопасности в лесах, в виде:
	стендов
	плакатов
	объявлений(аншлагов) и других знаков и указателей
2	Благоустройство зон отдыха граждан, пребывающих в лесах в соответствии со статьей 11 Лесного Кодекса РФ, шт.
3	Установка и эксплуатация шлагбаумов, устройство преград, обеспечивающих ограничение пребывания граждан в лесах в целях обеспечения пожарной безопасности
4	Лесные дороги, предназначенные для охраны лесов от пожаров:
	строительство
	реконструкция
	эксплуатация
5	Строительство, реконструкция и эксплуатация посадочных площадок для самолетов, вертолетов, используемых в целях проведения авиационных работ по охране и защите лесов
6	Прокладка противопожарных разрывов
	Прокладка просек
	Устройство противопожарных минерализованных полос
7	Прочистка и обновление:
	просек
	противопожарных минерализованных полос
8	Строительство, реконструкция и эксплуатация:
	пожарных наблюдательных пунктов (вышек, мачт, павильонов, и других наблюдательных пунктов)
	пунктов сосредоточения противопожарного инвентаря
9	Устройство пожарных водоемов
	Устройство подъездов к источникам противопожарного водоснабжения
10	Эксплуатация пожарных водоемов и подъездов к источникам водоснабжения
11	Снижение природной пожарной опасности лесов путем регулирования породного состава лесных насаждений и проведения санитарно-оздоровительных мероприятий*

12	Проведение профилактического контролируемого противопожарного выжигания хвороста, лесной подстилки, сухой травы и других лесных горючих материалов
13	Проведение работ по гидролесомелиорации: **
	строительство лесоосушительных систем на осушенных землях
	строительство дорог на осушенных лесных землях
	создание шлюзов на осушенной сети
14	Создание и содержание противопожарных заслонов:
	шириной 120-320 м
	шириной 30-50 м
	Устройство лиственных опушек шириной 150 - 300 м

* в соответствии с лесным планом Алтайского края, лесохозяйственным регламентом лесничества и планом тушения лесных пожаров на территории лесничества.

** не планируется

Обеспечение средствами предупреждения и тушения лесных пожаров включают в себя:

- приобретение противопожарного снаряжения и инвентаря;
- содержание пожарной техники и оборудования, систем связи и оповещения;
- создание резерва пожарной техники и оборудования, противопожарного снаряжения и инвентаря, а также горюче-смазочных материалов.

Виды средств предупреждения и тушения лесных пожаров, нормативы обеспеченности данными средствами лиц, использующих леса, нормы наличия средств предупреждения и тушения лесных пожаров при использовании лесов утверждены приказом Министерства природных ресурсов и экологии Российской Федерации от 28.03.2014 №161.

Перечень средств предупреждения и тушения лесных пожаров, закрепляемых за пожарно-химическими станциями, утвержден приказом управления лесами Алтайского края (таблица 2.17.1.1.2.).

Таблица 2.17.1.1.2.

Перечень средств предупреждения и тушения лесных пожаров, закрепляемых за пожарно-химическими станциями

№ п/п	Наименование	ПХС-I	ПХС-II
1.	Автоцистерна / лесопожарный автомобиль, (шт.)	1	2
2.	Малый лесопожарный комплекс, (шт.)	-	1
3.	Транспортное средство для перевозки людей, (шт.)	1	2
4.	Седельный тягач с тралом, (шт.)	-	-
5.	Переносная мотопомпа, (шт.)	2	4
6.	Емкость для воды объемом не менее 1000 л, (шт.)	1	2
7.	Бульдозер, (шт.)	-	1
8.	Колесный или гусеничный трактор, (шт.)	1	1-2
9.	Плуг лесной, (шт.)	2	2-3
10.	Стационарная радиостанция в здании ПХС, (шт.)	1	1

11.	Радиостанция возимая (на всех видах транспорта задействованных в тушении), (шт.)	4	7-8
12.	Радиостанция носимая / рекомендуется, (шт.)	4	8
13.	Звуковещательное устройство (мегафон) / (в том числе на всех автоцистернах / лесопожарных автомобилях) / рекомендуется, (шт.)	2	4
14.	Зажигательный аппарат, (шт.)	5	10
15.	Ранцевый лесной огнетушитель, (шт.)	20	40
16.	Воздуходувка, (шт.)	3	5
17.	Бензопила, (шт.)	1	3
18.	Напорные пожарные рукава, (м)	100	300
19.	Пожарный ствол, (шт.)	3	6
20.	Пожарная лопата, (шт.)	50	100
21.	Пожарное ведро, емкость объемом 7-12 л, (шт.)	10	20
22.	Канистра объемом 10-20 л, (шт.), в т. ч. для:	5	10
	ГСМ	3	6
	питьевой воды	2	4
23.	Топор, (шт.)	5	10
24.	Контейнер для перевозки пожарного инвентаря, (шт.)	не менее 2	не менее 4
25.	Аптечка, (шт.)	4	8
26.	Бинокль полевой, (шт.)	1	2
27.	Огнетушащий состав, (тонн)	0,1	0,2
28.	Спецодежда, обувь, защитные каски и прочие средства индивидуальной защиты, комплект	на 10 человек	на 15 человек
29.	Запас питания (сухой паек), на одни сутки	на 10 человек	на 15 человек
30.	Запас ГСМ (на период пожароопасного сезона) дизтопливо / бензин, тонн	0,5/0,5	1,0/1,0

Регламентом предусматривается ежегодно до 1 марта обеспечение пожарно-химических станций указанными средствами предупреждения и тушения лесных пожаров и содержание их в постоянной готовности в течение пожароопасного сезона.

Положение о пожарно-химических станциях утверждено приказом Федеральной службы лесного хозяйства России.

2.17.1.2. Мониторинг пожарной опасности в лесах и лесных пожаров

Согласно статье 53.2 ЛК РФ мониторинг пожарной опасности в лесах и лесных пожаров включает в себя:

- наблюдение и контроль за пожарной опасностью в лесах и лесными пожарами;
- организацию системы обнаружения и учета лесных пожаров, системы наблюдения за их развитием с использованием наземных, авиационных или космических средств;

- организацию патрулирования лесов;
- прием и учет сообщений о лесных пожарах, а также оповещение населения и противопожарных служб о пожарной опасности в лесах и лесных пожарах специализированными диспетчерскими службами.

Порядок осуществления мониторинга пожарной опасности в лесах и лесных пожаров, состав и форма представления данных о пожарной опасности в лесах и лесных пожарах утверждены приказом Министерства природных ресурсов и экологии Российской Федерации.

На территории Ключевского лесничества мониторинг пожарной опасности в лесах и лесных пожарах осуществляется на площади 88261 га.

Наибольшая эффективность работ по своевременному обнаружению лесных пожаров достигается путем взаимодействия сил наземного, авиационного и космического мониторинга.

Наземный мониторинг

Обнаружение лесных пожаров и наблюдение за их развитием с использованием наземных средств (наземное патрулирование, наблюдение с пожарных наблюдательных пунктов (вышек, мачт, павильонов и других наблюдательных пунктов) осуществляются в населенных пунктах, где расположены городские леса; территориях с развитой, используемой в течение всего пожароопасного сезона (вне зависимости от погодных условий) дорожной сетью и водными путями, а также на лесных участках, имеющих общую границу с населенными пунктами и объектами инфраструктуры.

Осмотр лесов в целях обнаружения лесных пожаров на пожарных наблюдательных пунктах, не оборудованных автоматическими системами наблюдения, осуществляется в течение пожароопасного сезона в лесах в зависимости от условий погоды:

- 1) при II классе пожарной опасности в лесах в зависимости от условий погоды – в 10, 13, 16, 19 часов;
- 2) при III классе пожарной опасности в лесах в зависимости от условий погоды – с 10 до 20 часов не реже одного раза в два часа;
- 3) при IV классе пожарной опасности в лесах в зависимости от условий погоды – с 9 до 21 часа не реже одного раза в час;
- 4) при V классе пожарной опасности в лесах в зависимости от условий погоды – с 6 до 24 часов не реже одного раза в час.

При организации наблюдения за развитием лесных пожаров с использованием пожарных наблюдательных пунктов используются средства связи, позволяющие сообщать о лесном пожаре в специализированную диспетчерскую службу, а также уполномоченным органам государственной власти, лицам, осуществляющим мониторинг пожарной опасности в лесах и лесных пожарах (в том числе с использованием авиационных средств) и тушение лесных пожаров на территории Ключевского лесничества.

Наземное патрулирование лесов осуществляется:

- 1) при I классе пожарной опасности в лесах в зависимости от условий погоды – в местах проведения огнеопасных работ и в местах массового отдыха граждан, пребывающих в лесах;

2) при II классе пожарной опасности в лесах в зависимости от условий погоды – не менее одного раза в период с 11 до 17 часов на лесных участках, отнесенных к I и II классам природной пожарной опасности лесов, а также в местах проведения огнеопасных работ и в местах массового отдыха граждан, пребывающих в лесах;

3) при III классе пожарной опасности в лесах в зависимости от условий погоды – не менее двух раз в период с 10 до 19 часов на лесных участках, отнесенных к I, II и III классам природной пожарной опасности лесов, а также в местах проведения огнеопасных работ и в местах массового отдыха граждан, пребывающих в лесах;

4) при IV классе пожарной опасности в лесах в зависимости от условий погоды – не менее трех раз в период с 8 до 20 часов по каждому маршруту патрулирования на всей территории использования наземных средств наблюдения;

5) при V классе пожарной опасности в лесах в зависимости от условий погоды – в течение светлого времени суток на всей территории использования наземных средств наблюдения, при этом на лесных участках, отнесенных к I, II и III классам природной пожарной опасности лесов, – круглосуточно.

Наземное патрулирование осуществляется по маршрутам наземного патрулирования лесов, утвержденным в плане тушения лесных пожаров на территории Ключевского лесничества.

Авиационный мониторинг

Обнаружение лесных пожаров и наблюдение за их развитием с использованием авиационных средств (авиационное патрулирование) осуществляются в зоне осуществления лесоавиационных работ, а также в границах территории, признанной зоной чрезвычайной ситуации в лесах, возникшей вследствие лесных пожаров.

Авиационное патрулирование осуществляется в соответствии с Порядком организации и выполнения авиационных работ по охране и защите лесов, утвержденным приказом Рослесхоза.

Космический мониторинг

Космический мониторинг осуществляется с применением системы ИСДМ-Рослесхоз.

2.17.1.3. Разработка планов тушения лесных пожаров

В соответствии со статьей 53.3 ЛК РФ планом тушения лесных пожаров устанавливаются:

- перечень и состав лесопожарных формирований, пожарной техники и оборудования, противопожарного снаряжения и инвентаря, иных средств предупреждения и тушения лесных пожаров на соответствующей территории, порядок привлечения и использования таких средств в соответствии с уровнем пожарной опасности в лесах;

- перечень сил и средств подразделений пожарной охраны и аварийно-спасательных формирований, которые могут быть привлечены в установленном порядке к тушению лесных пожаров, и порядок привлечения таких сил и средств в соответствии с уровнем пожарной опасности в лесах;
- мероприятия по координации работ, связанных с тушением лесных пожаров;
- меры по созданию резерва пожарной техники и оборудования, противопожарного снаряжения и инвентаря, транспортных средств и горюче-смазочных материалов;
- иные мероприятия.

План тушения лесных пожаров на территории Ключевского лесничества разрабатывается ежегодно в установленном порядке и включается в сводный план тушения лесных пожаров на территории Алтайского края.

2.17.1.4. Тушение лесных пожаров

Тушение лесного пожара осуществляется в соответствии со статьей 53.4 ЛК РФ и включает в себя:

- обследование лесного пожара с использованием наземных, авиационных или космических средств в целях уточнения вида и интенсивности лесного пожара, его границ, направления его движения, выявления возможных границ его распространения и локализации, источников противопожарного водоснабжения, подъездов к ним и к месту лесного пожара, а также других особенностей, определяющих тактику тушения лесного пожара;
- доставку людей и средств тушения лесных пожаров к месту тушения лесного пожара и обратно;
- локализацию лесного пожара;
- ликвидацию лесного пожара;
- наблюдение за локализованным лесным пожаром и его дотушивание;
- предотвращение возобновления лесного пожара.

Лица, использующие леса, в случае обнаружения лесного пожара на соответствующем лесном участке немедленно обязаны сообщить об этом в специализированную диспетчерскую службу и принять все возможные меры по недопущению распространения лесного пожара.

Для участия в выполнении работ по тушению лесных пожаров и осуществлению отдельных мер пожарной безопасности в лесах органы государственной власти вправе привлекать добровольных пожарных.

Правила тушения лесных пожаров утверждены приказом Министерства природных ресурсов и экологии Российской Федерации.

Возмещение затрат на тушение лесных пожаров осуществляется в соответствии с Рекомендациями по порядку формирования и учета затрат на тушение лесных пожаров за счет субвенций из федерального бюджета, предоставляемых на осуществление органами исполнительной власти субъектов Российской Федерации переданных отдельных полномочий

Российской Федерации в области лесных отношений, утвержденными Рослесхозом 10.11.2009 № АС-05-54/7018.

Работы по тушению лесных пожаров могут быть возложены на краевое автономное учреждение «Алтайлес», являющееся некоммерческой организацией, выполняющее работы и оказывающее услуги в целях осуществления предусмотренных законодательством Российской Федерации и Алтайского края полномочий Главного управления природных ресурсов и экологии Алтайского края в сфере лесных отношений.

Краевое автономное учреждение «Алтайлес» вправе привлекать лиц, использующих леса, а также лиц, заключивших государственные контракты на выполнение работ по охране, защите и воспроизводству лесов, для тушения лесных пожаров и передавать им для этих целей средства предупреждения и тушения лесных пожаров.

В случаях, если осуществление данного вида работ не возложено в установленном порядке на государственные (муниципальные) бюджетные и автономные учреждения, органы государственной власти, органы местного самоуправления осуществляют закупки работ в соответствии с законодательством Российской Федерации о контрактной системе в сфере закупок товаров, работ, услуг для обеспечения государственных и муниципальных нужд.

2.17.1.5. Требования к охране лесов от загрязнения радиоактивными веществами

В целях охраны лесов от загрязнения радиоактивными веществами осуществляется радиационное обследование лесов и устанавливаются зоны их радиоактивного загрязнения.

Особенности охраны лесов, разработки и осуществления профилактических и реабилитационных мероприятий в зонах радиоактивного загрязнения лесов устанавливаются уполномоченным федеральным органом исполнительной власти.»;

подраздел 2.17.2 «Требования к защите лесов от вредных организмов (нормативы и параметры санитарно-оздоровительных мероприятий)» изложить в следующей редакции:

«2.17.2 Требования к защите лесов от вредных организмов (нормативы и параметры санитарно-оздоровительных мероприятий)»

Защита лесов направлена на выявление в лесах вредных организмов (растений, животных, болезнетворных организмов, способных при определенных условиях нанести вред лесам или лесным ресурсам) и предупреждение их распространения, а в случае возникновения очагов

вредных организмов, отнесенных к карантинным объектам, – на их локализацию и ликвидацию.

Защита лесов от вредных организмов, отнесенных к карантинным объектам, осуществляется в соответствии с Федеральным законом «О карантине растений».

2.17.2.1. Санитарная безопасность в лесах

Согласно статье 55 ЛК РФ в целях обеспечения санитарной безопасности в лесах осуществляются:

- лесозащитное районирование (определение зон слабой, средней и сильной лесопатологической угрозы);
- лесопатологические обследования и государственный лесопатологический мониторинг;
- авиационные работы и наземные работы по локализации и ликвидации очагов вредных организмов;
- санитарно-оздоровительные мероприятия (вырубка погибших и поврежденных лесных насаждений, очистка лесов от захламления, загрязнения и иного негативного воздействия);
- установление санитарных требований к использованию лесов.

Санитарно-оздоровительные мероприятия на лесных участках, предоставленных в аренду, осуществляются арендаторами этих лесных участков на основании проекта освоения лесов.

Правила санитарной безопасности в лесах утверждены постановлением Правительства Российской Федерации.

2.17.2.1.1. Лесозащитное районирование (определение зон слабой, средней и сильной лесопатологической угрозы)

Лесозащитное районирование – разделение лесной территории на части по принципу общности комплексов насекомых и болезней леса и их вредоносности, по лесопатологическому состоянию насаждений и системам лесозащитных мероприятий.

В соответствии с лесозащитным районированием леса Ключевского лесничества относятся к зоне сильной лесопатологической угрозы, Каменскому лесозащитному району.

2.17.2.1.2. Лесопатологические обследования

Лесопатологическое обследование проводится в целях получения информации о текущем санитарном и лесопатологическом состоянии лесов, планирования и обоснования лесозащитных мероприятий.

Организация и осуществление лесопатологического обследования определены приказом Рослесхоза от 09.06.2015 № 182.

Граждане и юридические лица, осуществляющие использование, охрану, защиту и воспроизводство лесов, в случае обнаружения признаков появления вредителей, болезней, неблагополучного состояния, значительного или массового повреждения или поражения обязаны в 5-дневный срок с момента обнаружения проинформировать об этом отдел обеспечения полномочий в области лесных отношений по Ключевскому лесничеству.

2.17.2.1.3. Авиационные работы и наземные работы по локализации и ликвидации очагов вредных организмов

Работы по локализации и ликвидации очагов вредных организмов осуществляется в соответствии с Правилами санитарной безопасности в лесах, Порядком организации и выполнения авиационных работ по охране и защите лесов и приказом Рослесхоза от 09.06.2015 № 182.

2.17.2.1.4. Санитарно-оздоровительные мероприятия

К санитарно-оздоровительным мероприятиям относятся: вырубка погибших и поврежденных лесных насаждений; очистка лесов от захламления, загрязнения и иного негативного воздействия.

Вырубка погибших и поврежденных лесных насаждений осуществляется путем проведения выборочных или сплошных санитарных рубок.

Организация и осуществление санитарно-оздоровительных мероприятий определены приказом Рослесхоза от 09.06.2015 № 182.

Таблица 2.17.2.1.4.

Параметры санитарно-оздоровительных мероприятий на территории Ключевского лесничества

№ п/п	Показатели	Ед. изм.	Рубка погибших и поврежденных лесных насаждений			Уборка сухостоя	Очистка захламленности	Итого
			Всего санрубок	сплошная	выборочная			
Хвойные:								
1	Выявленный фонд по лесоводственным требованиям	га	902,0		902,0		519,0	1421,0
		м ³	40800		40800		6300	47100
2	Срок вырубki или уборки	лет			3		3	
3	Ежегодный допустимый объем изъятия древесины:							
	площадь	га	301,0		301,0		173,0	474,0
	выбираемый запас Корневой:	м ³	13600		13600		2100	15700

	ликвидный	м ³	13600		13600		2100	15700
	деловой	м ³	9200		9200			9200
Лиственные:								
1	Выявленный фонд по лесоводственным требованиям	га	68,0	6,0	62,0			68,0
		м ³	2200	700	1500			2200
2	Срок вырубki или уборки	лет		3	3			
3	Ежегодный допустимый объем изъятия древесины:							
	площадь	га	23,0	2,0	21,0			23,0
	выбираемый запас Корневой:	м ³	733	233	500			733
	ликвидный	м ³	400	100	300			400
	деловой	м ³	200	100	100			200
Всего санитарно-оздоровительных:								
1	Выявленный фонд по лесоводственным требованиям	га	970,0	6,0	964,0		519,0	1489,0
		м ³	43000	700	42300		6300	49300
2	Срок вырубki или уборки	лет		3	3		3	
3	Ежегодный допустимый объем изъятия древесины:							
	площадь	га	324,0	2,0	322,0		173,0	497,0
	выбираемый запас Корневой:	м ³	14333	233	14100		2100	16433
	ликвидный	м ³	14000	100	13900		2100	16100
	деловой	м ³	9400	100	9300			9400

в Главе 3:

раздел 3.2 «Ограничения по видам особо защитных участков лесов» изложить в следующей редакции:

«3.2. Ограничения по видам особо защитных участков лесов»

Кроме ограничений по использованию лесов, связанных с видами целевого назначения лесов, лесным законодательством предусмотрены ограничения, обусловленные выделением особо защитных участков лесов. В таблице 3.2.1. приведен перечень особо защитных участков лесов в Ключевском лесничестве и ограничения по их использованию.

Таблица 3.2.1.

Ограничения по видам особо защитных участков лесов

Виды особо защитных участков лесов (ОЗУ)	Ограничения по использованию лесов
1. Другие особо защитные участки лесов: участки лесов вокруг санаториев, детских лагерей, домов отдыха, пансионатов, туристических баз и других лечебных и оздоровительных учреждений; участки лесов вокруг сельских	На особо защитных участках лесов проведение выборочных рубок допускается только в целях вырубki погибших и поврежденных лесных насаждений (п.3 ст. 107 ЛК РФ). на ОЗУ запрещается: 1) создание лесоперерабатывающей инфраструктуры (ст.14 ЛК РФ);

<p>населенных пунктов и садовых товариществ. 2. Объекты лесного семеноводства: постоянные лесосеменные участки</p>	<p>2) проведение сплошных рубок лесных насаждений, за исключением случаев, предусмотренных частью 4 статьи 17, частью 5.1 статьи 21 Лесного кодекса РФ (ст. 107 ЛК РФ); 3) ведение сельского хозяйства, за исключением сенокосения и пчеловодства (ст. 107 ЛК РФ); 4) размещение объектов капитального строительства, за исключением линейных объектов и гидротехнических сооружений (ст. 107 ЛК РФ)</p>
--	--

Примечание. Местоположение и площадь особо защитных участков лесов указываются при их проектировании при лесоустройстве.

Особо защитные участки лесов на территории Ключевского лесничества устанавливаются на основании:

- ч. 3 статьи 102 ЛК РФ;
- Лесоустроительной инструкции;
- Водного Кодекса Российской Федерации.

В соответствии со статьей 81 ЛК РФ отнесение лесов к защитным лесам и выделение особо защитных участков лесов, а также установление их границ, относится к полномочиям органов государственной власти Российской Федерации.»;


приложение 1 к регламенту «Перечень нормативных правовых актов» изложить в редакции согласно приложению № 1 к настоящему приказу;
дополнить регламент приложением 5 в редакции согласно приложению № 2 к настоящему приказу.

карту-схему распределения лесов по лесорастительным зонам и лесным районам, карту-схему распределения лесов по целевому назначению и защитных лесов по категориям, карту-схему расположения участков лесничеств утвердить в прилагаемой редакции.

2. Настоящий приказ вступает в силу со дня его опубликования на «Официальном Интернет-портале правовой информации» (www.pravo.gov.ru).

3. Контроль за исполнением настоящего приказа возложить на заместителя начальника Главного управления, начальника управления лесами Черных В.А.

Начальник Главного управления



В.Н. Попрыдухин

Приложение № 1

к приказу Главного управления
природных ресурсов и экологии
Алтайского края
от 28 января 2016 г. № 121

ПЕРЕЧЕНЬ
нормативных правовых актов

Федеральные законы Российской Федерации

№№ п/п	Наименование, дата и номер документа
1	Лесной кодекс Российской Федерации
2	Земельный кодекс Российской Федерации
3	Водный кодекс Российской Федерации
4	от 24.04.1995 № 52-ФЗ «О животном мире»
5	от 26.09.1997 № 125-ФЗ «О свободе совести и религиозных объединениях»
6	от 31.03.1999 № 69-ФЗ «О газоснабжении в Российской Федерации»
7	от 08.08.2001 № 129-ФЗ «О государственной регистрации юридических лиц и индивидуальных предпринимателей»
8	от 10.01.2002 № 7-ФЗ «Об охране окружающей среды»
9	от 04.12.2006 № 201-ФЗ «О введении в действие Лесного кодекса Российской Федерации»
10	от 08.11.2007 № 257-ФЗ «Об автомобильных дорогах и о дорожной деятельности в Российской Федерации и о внесении изменений в отдельные законодательные акты Российской Федерации»
11	от 24.07.2009 № 209-ФЗ «Об охоте и о сохранении охотничьих ресурсов и внесении изменений в отдельные законодательные акты Российской Федерации»

Постановления и распоряжения Правительства Российской Федерации

№№ п/п	Наименование, дата и номер документа
1	от 08.05.2007 № 273 «Об исчислении размера вреда, причиненного лесам вследствие нарушения лесного законодательства»
2	от 22.05.2007 № 310 «О ставках платы за единицу объема лесных ресурсов и ставках платы за единицу площади лесного участка, находящегося в федеральной собственности»
3	от 22.06.2007 № 394 «Об утверждении Положения об осуществлении федерального государственного лесного надзора (лесной охраны)»
4	от 22.06.2007 № 395 «Об установлении максимального объема древесины, подлежащей заготовке лицом, группой лиц»
5	от 29.06.2007 № 414 «Об утверждении Правил санитарной безопасности в лесах»
6	от 30.06.2007 № 417 «Об утверждении Правил пожарной безопасности в лесах»
7	от 30.06.2007 № 419 «О приоритетных инвестиционных проектах в области освоения лесов»
8	от 16.04.2011 № 281 «О мерах противопожарного обустройства лесов»
9	от 05.05.2011 № 344 «Об утверждении Правил привлечения сил и средств подразделений пожарной охраны для ликвидации чрезвычайной ситуации в лесах, возникшей вследствие лесных пожаров»

10	от 17.05.2011 № 376 «О чрезвычайных ситуациях в лесах, возникших вследствие лесных пожаров» (вместе с «Правилами введения чрезвычайных ситуаций в лесах, возникших вследствие лесных пожаров, и взаимодействия органов государственной власти, органов местного самоуправления в условиях таких чрезвычайных ситуаций»)
11	от 17.05.2011 № 377 «Об утверждении Правил разработки и утверждения плана тушения лесных пожаров и его формы»
12	от 18.05.2011 № 378 «Об утверждении Правил разработки сводного плана тушения лесных пожаров на территории субъекта Российской Федерации»
13	от 17.07.2012 № 1283-р «Перечень объектов лесной инфраструктуры для защитных лесов, эксплуатационных лесов и резервных лесов»
14	от 27.11.2014 № 1261 «Об утверждении Положения о продаже лесных насаждений для заготовки древесины при осуществлении закупок работ по охране, защите и воспроизводству лесов»
15	от 21.09.2015 № 1003 «О типовом договоре аренды лесного участка»
16	от 31.10.2015 № 1178 «О типовом договоре купли-продажи лесных насаждений»

Приказы

Министерства природных ресурсов и экологии Российской Федерации, Федерального агентства лесного хозяйства

№№ п/п	Наименование, дата и номер документа
Приказы Министерства природных ресурсов и экологии Российской Федерации	
1	от 17.04.2007 № 101 «Об утверждении Особенности охраны лесов, разработки и осуществления профилактических и реабилитационных мероприятий в зонах радиоактивного загрязнения лесов»
2	от 16.07.2007 № 181 «Об утверждении Особенности использования, охраны, защиты, воспроизводства лесов, расположенных на особо охраняемых природных территориях»
3	от 16.07.2007 № 183 «Об утверждении Правил лесовосстановления»
4	от 16.07.2007 № 185 «Об утверждении Правил ухода за лесами»
5	от 28.03.2014 № 161 «Об утверждении видов средств предупреждения и тушения лесных пожаров, нормативов обеспеченности данными средствами лиц, использующих леса, норм наличия средств предупреждения и тушения лесных пожаров при использовании лесов»
6	от 23.06.2014 № 276 «Об утверждении Порядка осуществления мониторинга пожарной опасности в лесах и лесных пожаров»
7	от 18.08.2014 № 367 «Об утверждении Перечня лесорастительных зон Российской Федерации и Перечня лесных районов Российской Федерации»
8	от 01.12.2014 № 528 «Об утверждении Правил использования лесов для переработки древесины и иных лесных ресурсов»
9	от 25.12.2014 № 573 «Об установлении порядка представления отчета об использовании лесов и его формы, требований к формату отчета об использовании лесов в электронной форме»
10	от 16.01.2015 № 17 «Об утверждении формы лесной декларации, порядка ее заполнения и подачи, требований к формату лесной декларации в электронной форме»
11	от 20.01.2015 № 28 «Об установлении порядка представления отчета о воспроизводстве лесов и лесоразведении и его формы»

12	от 23.03.2015 № 129 «Об установлении порядка представления отчета об охране и защите лесов и его формы»
13	от 09.06.2015 № 182 «Об утверждении методического документа по обеспечению санитарной безопасности в лесах»
14	от 04.08.2015 № 340 «Об утверждении порядка организации и осуществления государственного лесопатологического мониторинга»
15	от 17.09.2015 № 400 «Об утверждении порядка использования районированных семян лесных растений основных лесных древесных пород»
16	от 28.10.2015 № 445 «Об утверждении порядка подготовки и заключения договора аренды лесного участка, находящегося в государственной или муниципальной собственности»
17	от 28.10.2015 № 446 «Об утверждении порядка подготовки и заключения договора купли-продажи лесных насаждений, расположенных на землях, находящихся в государственной или муниципальной собственности»
Приказы Федерального агентства лесного хозяйства	
1	от 15.10.2008 № 298 «Об определении количества лесничеств на территории Алтайского края и установлении их границ»
2	от 26.04.2010 № 143 «Об отнесении лесов на территории Алтайского края к ценным лесам, эксплуатационным лесам и установлении их границ»
3	от 14.12.2010 № 485 «Об утверждении Особенности использования, охраны, защиты, воспроизводства лесов, расположенных в водоохранных зонах, лесов, выполняющих функции защиты природных и иных объектов, ценных лесов, а также лесов, расположенных на особо защитных участках лесов»
4	от 27.12.2010 № 515 «Об утверждении Порядка использования лесов для выполнения работ по геологическому изучению недр, для разработки месторождений полезных ископаемых»
5	от 27.05.2011 № 191 «Об утверждении Порядка исчисления расчетной лесосеки»
6	от 30.05.2011 № 194 «Об утверждении Порядка ведения государственного лесного реестра»
7	от 10.06.2011 № 223 «Об утверждении Правил использования лесов для строительства, реконструкции, эксплуатации линейных объектов»
8	от 05.07.2011 № 287 «Об утверждении классификации природной пожарной опасности лесов и классификации пожарной опасности в лесах в зависимости от условий погоды»
9	От 19.07.2011 № 308 «Об утверждении Правил использования лесов для выращивания посадочного материала лесных растений (саженцев, сеянцев)»
10	от 01.08.2011 № 337 «Об утверждении Правил заготовки древесины»
11	от 05.10.2011 № 423 «Об утверждении типовой формы лесного плана субъекта Российской Федерации»
12	от 05.12.2011 № 510 «Об утверждении Правил использования лесов для выращивания лесных плодовых, ягодных, декоративных растений, лекарственных растений»
13	от 05.12.2011 № 511 «Об утверждении Правил заготовки пищевых лесных ресурсов и сбора лекарственных растений»
14	от 05.12.2011 № 512 «Об утверждении Правил заготовки и сбора недревесных лесных ресурсов»
15	от 05.12.2011 № 513 «Об утверждении Перечня видов (пород) деревьев и кустарников, заготовка древесины которых не допускается»
16	от 12.12.2011 № 516 «Об утверждении Лесоустроительной инструкции»

17	от 22.12.2011 № 545 «Об утверждении порядка государственной или муниципальной экспертизы проекта освоения лесов»
18	от 23.12.2011 № 548 «Об утверждении правил использования лесов для осуществления научно-исследовательской деятельности, образовательной деятельности»
19	от 10.01.2012 № 1 «Об утверждении Правил лесоразведения»
20	от 24.01.2012 № 23 «Об утверждении Правил заготовки живицы»
21	от 21.02.2012 № 62 «Об утверждении правил использования лесов для осуществления рекреационной деятельности»
22	от 29.02.2012 № 69 «Об утверждении состава проекта освоения лесов и порядка его разработки»
23	от 04.04.2012 № 126 «Об утверждении Составов лесохозяйственных регламентов, порядка их разработки, сроков их действия и порядка внесения в них изменений»
24	от 13.04.2012 № 139 «Об утверждении Порядка проведения государственного учета лесного участка в составе земель лесного фонда»
25	от 27.04.2012 № 174 «Об утверждении Нормативов противопожарного обустройства лесов»
26	от 09.04.2015 № 105 «Об установлении возрастов рубок»

Законы и иные нормативные правовые акты Алтайского края

1	Закон Алтайского края от 10.09.2007 № 87-ЗС «О регулировании отдельных лесных отношений на территории Алтайского края»
2	Закон Алтайского края от 05.02.2008 № 5-ЗС «О порядке заготовки гражданами пищевых лесных ресурсов и сбора ими лекарственных растений для собственных нужд на территории Алтайского края»
3	Закон Алтайского края от 05.02.2008 № 6-ЗС «О порядке заготовки и сбора гражданами недревесных лесных ресурсов для собственных нужд на территории Алтайского края»
4	Закон Алтайского края от 03.06.2010 № 47-ЗС «Об установлении правил использования лесов для осуществления видов деятельности в сфере охотничьего хозяйства на территории Алтайского края»
5	Постановление Администрации Алтайского края от 12.08.2013 № 418 «Об утверждении схемы развития и размещения особо охраняемых природных территорий Алтайского края на период до 2025 года»
6	Постановление Администрации Алтайского края от 10.04.2014 № 220 «О памятниках природы краевого значения»
7	Постановление Администрации Алтайского края от 06.05.2014 № 175 «Об утверждении перечней должностных лиц Главного управления природных ресурсов и экологии Алтайского края, уполномоченных на осуществление федерального государственного надзора»
8	Приказ Главного управления природных ресурсов и экологии Алтайского края от 10.04.2014 № 178 «Об утверждении перечней должностных лиц Главного управления природных ресурсов и экологии Алтайского края, уполномоченных на осуществление федерального государственного надзора»
9	Приказ управления лесами Алтайского края от 24.06.2009 № 69 «Об утверждении Порядка заключения гражданами договоров купли-продажи лесных насаждений для собственных нужд»

Приложение № 2

к приказу Главного управления
природных ресурсов и экологии
Алтайского краяот 28 июля 2016 г. № 181**ВЫПИСКА****из приказа Федерального агентства лесного хозяйства от 10.06.2014
№ 194 «О выделении особо защитных участков лесов на территории
Алтайского края и установлении их границ»**

МИНИСТЕРСТВО ПРИРОДНЫХ РЕСУРСОВ И ЭКОЛОГИИ РОССИЙСКОЙ ФЕДЕРАЦИИ

ФЕДЕРАЛЬНОЕ АГЕНТСТВО ЛЕСНОГО ХОЗЯЙСТВА
(РОСЛЕСХОЗ)**П Р И К А З**10.06.2014

Москва


№ 194**О выделении особо защитных участков лесов на территории
Алтайского края и установлении их границ**

В соответствии с пунктами 26, 39 статьи 81 Лесного кодекса Российской Федерации и пунктом 5.4.4 Положения о Федеральном агентстве лесного хозяйства, утвержденного постановлением Правительства Российской Федерации от 23.09.2010 № 736, учитывая предложения Главного управления природных ресурсов и экологии Алтайского края, а также заключение Комиссии Федерального агентства лесного хозяйства по рассмотрению материалов по отнесению лесов к защитным лесам (за исключением случая, предусмотренного пунктом 1.1 статьи 82 Лесного кодекса Российской Федерации) и выделению особо защитных участков лесов, установлению и изменению их границ, отнесению лесов к эксплуатационным, резервным лесам, установлению и изменению их границ (протокол Рослесхоза от 22.05.2014 № ЮГ-13/159-пр), **п р и к а з ы в а ю:**

1. Выделить особо защитные участки лесов на территории Алтайского края и установить их границы согласно приложениям 1-17.

2. Контроль за исполнением настоящего приказа возложить на заместителя руководителя Рослесхоза Ю.Н. Гагарина.

Заместитель Министра природных ресурсов
и экологии Российской Федерации –
руководитель Федерального агентства
лесного хозяйства



В.А. Лебедев

Приложение 7 к приказу Рослесхоза
от 10.06.2014 № 194

Сведения о границах особо защитных участков лесов, выделенных на территории Ключевского лесничества Алтайского края

Наименование особо защитных участков лесов	Наименование участкового лесничества	№№ лесных кварталов и их частей	№№ лесотаксационных выделов	Площадь, га
Другие особо защитные участки лесов:				1961,6
участки лесов вокруг санаториев, детских лагерей, домов отдыха, пансионатов, туристических баз и других лечебных и оздоровительных учреждений	Ключевское	93	25	1,2
		94	28, 30-32, 34-38, 41, 42	18,5
		95	24	0,5
		107	6, 9, 10, 13-17, 21-24, 28-33, 35-37	63,8
		108	1-12, 14-28, 31, 32	59,3
		109	2, 3, 10-12, 14-16, 19-22, 26, 27, 32-34, 41-43, 45, 46	36,9
		121	3-8, 10, 17, 18, 24, 25, 35-38	39,4
		122	1-3, 5, 7-14, 16-27, 29-32, 34-36	91,8
		123	1-4, 6, 11-14, 21, 24, 27, 28, 31	30,1
		135	3-6	6,0
участки лесов вокруг сельских населенных пунктов и садовых товариществ	Ключевское	6	8-13, 17, 19, 20, 23-28	33,5
		10	4, П, 12	4,4
		11	1-12, 14, 15, 22	102,3
		12	1-12, 18	85,0
		163	1-4, 6-9, 11-16, 19-24	57,9
	Северное	87	5, 6, 8, 12-15	40,5
		88	1-16	94,8
		99	2, 3, 6, 7, 9, 10, 12-16	81,2
		112	4-6, 10, 11, 14, 15	26,8
		113	2-14, 17, 18	76,4
		128	1-5	29,7
	Покровское	111	7-9, 20-24, 27, 32-39, 46-48	46,0
	Николаевское	29	2, 6, 8, 9, 11, 13-15, 18, 19, 21, 22, 28, 29, 31, 32	66,8
		30	2, 3, 5-17, 22, 23	98,2
		43	6-8, 11, 12, 27-30	22,0
		44	1-7, 9, 10, 13-27	143,2
		57	5, 6, 9, 10, 12, 13, 15-17, 19-22, 24-26, 30	89,2
		58	1-5, 7-11, 13-17, 19-23, 27	89,7
		109	15-19, 22	17,0
	122	3, 5, 10, 12, 15, 16, 20	60,3	

		135	4, 8, 9, 16, 17, 21	49,6
	Бастанское	14	2, 3, 7, 9, 10, 13, 14	66,3
		28	6-9, 25, 26	7Д
	Зерновое	97	3-5, 7, 10-14, 16, 17, 21, 22	87,6
		98	1-14	69,1
		99	1-12, 14-17	47,1
		126	6	1,2
		127	1-6, 9,10	21,2
Объекты лесного семеноводства:				5,5
постоянные лесосеменные участки	Покровское	108	22	5,5

КАРТА-СХЕМА

ДЕЛЕНИЯ ЛЕСОВ ПО ЛЕСОРАСТИТЕЛЬНЫМ ЗОНАМ И ЛЕСНЫМ РАЙОНАМ

КЛЮЧЕВСКОГО ЛЕСНИЧЕСТВА

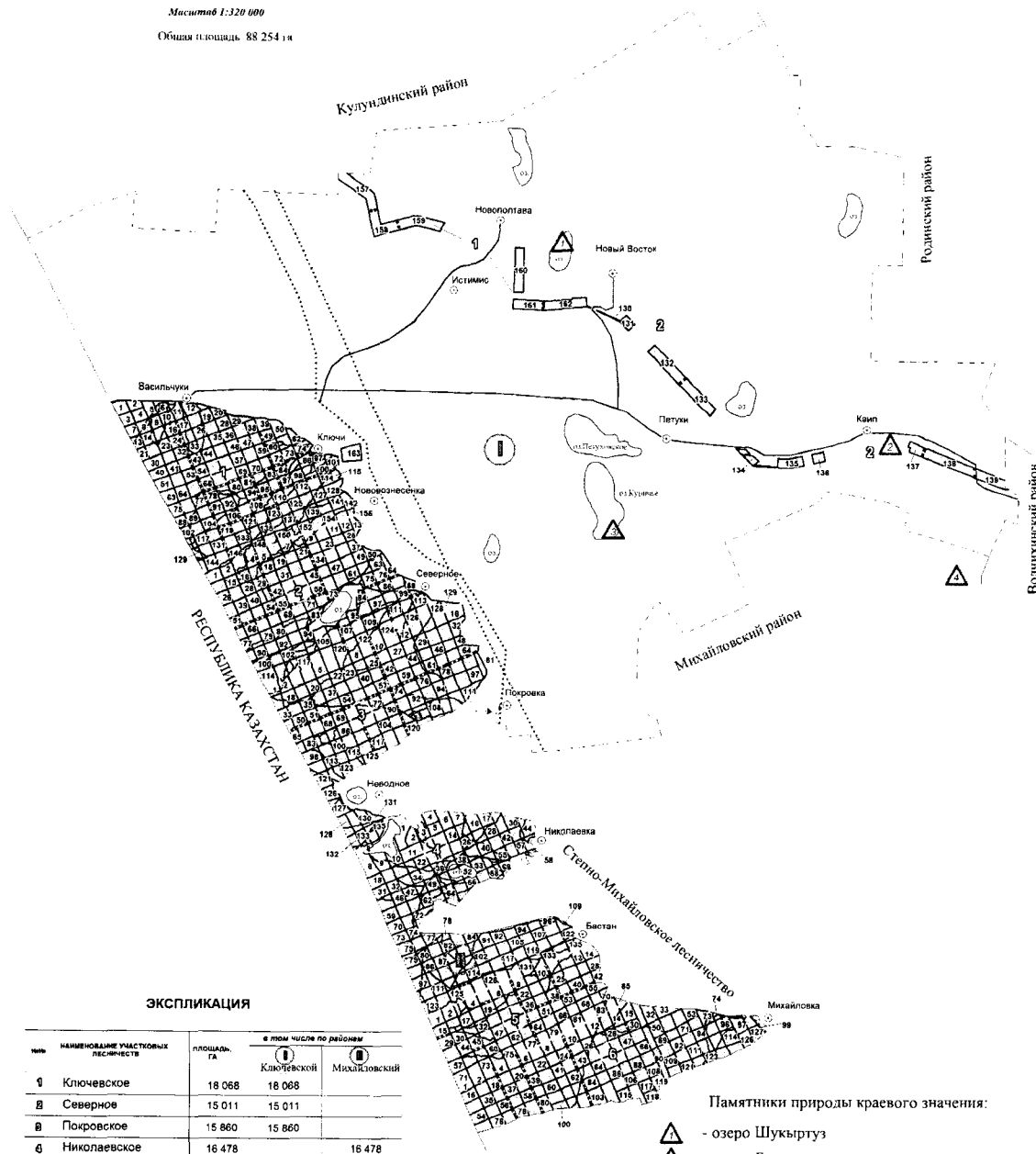
Алтайского края

Масштаб 1:320 000

Общая площадь 88 254 га

УСЛОВНЫЕ ОБОЗНАЧЕНИЯ

- граница государств
- граница районов
- граница лесничеств
- граница участков лесничеств
- лесостепная зона, Западно-Сибирский подзонально-лесостепной район



ЭКСПЛИКАЦИЯ

№	НАИМЕНОВАНИЕ УЧАСТКОВ ЛЕСНИЧЕСТВ	ПЛОЩАДЬ, га	в том числе по районам	
			1 Ключевской	2 Михайловский
1	Ключевское	18 068	18 068	
2	Северное	15 011	15 011	
3	Покровское	15 860	15 860	
4	Николаевское	16 478		16 478
5	Бастанское	8 969		8 969
6	Зерновое	13 868		13 868
	Итого	88 254	48 939	39 315

Памятники природы краевого значения:

- ▲ - озеро Шукыртуз
- ▲ - озеро Бульдюк
- ▲ - озеро Куричье и урочище Касалган
- ▲ - древнее русло реки в Ашегуле

КАРТА-СХЕМА

РАСПРЕДЕЛЕНИЯ ЛЕСОВ ПО ЦЕЛЕВОМУ НАЗНАЧЕНИЮ
И ЗАЩИТНЫХ ЛЕСОВ ПО КАТЕГОРИЯМ

КЛЮЧЕВСКОГО ЛЕСНИЧЕСТВА

Алтайского края

Масштаб 1:320 000

Общая площадь: № 254 га

ЭКСПЛИКАЦИЯ

№ п/п	НАИМЕНОВАНИЕ УЧАСТКОВЫХ ЛЕСНИЧЕСТВ	ПЛОЩАДЬ, ГА	в том числе по районам	
			Ключевской	Михайловской
1	Ключевское	18 068	18 068	
2	Северное	15 011	15 011	
3	Покровское	15 860	15 860	
4	Николаевское	16 478		16 478
5	Бастанское	8 969		8 969
6	Зерновое	13 968		13 968
Итого		88 254	48 939	39 315



ЦЕЛЕВОЕ НАЗНАЧЕНИЕ И КАТЕГОРИИ ЗАЩИТНЫХ ЛЕСОВ	ПЛОЩАДЬ, ГА
1. Защитные леса, всего:	88 254
в том числе:	
Центные леса, всего	88 254
в том числе:	
Государственные защитные лесные полосы	1 114
Ленточные боры	87 140
ВСЕГО ПО ЛЕСНИЧЕСТВУ	88 254

УСЛОВНЫЕ ОБОЗНАЧЕНИЯ

-----	- граница государств
- - - - -	- граница районов
-----	- граница лесничеств
-----	- граница участковых лесничеств

- Памятники природы красного значения:
- ▲ - озеро Шукьртуз
 - ▲ - озеро Бульдюк
 - ▲ - озеро Куричье и урочище Касалгач
 - ▲ - древнее русло реки в Ашгуле

КАРТА-СХЕМА

РАСПОЛОЖЕНИЯ УЧАСТКОВЫХ
ЛЕСНИЧЕСТВ

КЛЮЧЕВСКОГО ЛЕСНИЧЕСТВА

Алтайского края

Масштаб 1:320 000

Общая площадь 88 254 га

УСЛОВНЫЕ ОБОЗНАЧЕНИЯ

- граница государств
- граница районов
- граница лесничеств
- граница участковых лесничеств



ЭКСПЛИКАЦИЯ

№№	НАИМЕНОВАНИЕ УЧАСТКОВЫХ ЛЕСНИЧЕСТВ	ПЛОЩАДЬ, га	в том числе по районам	
			Ключевской	Михайловский
1	Ключевское	18 068	18 068	
2	Северное	15 011	15 011	
3	Покровское	15 860	15 860	
4	Николаевское	16 478		16 478
5	Бастанское	8 969		8 969
6	Зерновое	13 868		13 868
ИТОГО		88 254	48 939	39 315

Памятники природы краевого значения:

- ▲ - озеро Шукьртуз
- ▲ - озеро Бульдюк
- ▲ - озеро Куричье и урочище Касалгач
- ▲ - древнее русло реки в Ашегуле