



АДМИНИСТРАЦИЯ АЛТАЙСКОГО КРАЯ

ГЛАВНОЕ УПРАВЛЕНИЕ ПРИРОДНЫХ РЕСУРСОВ И ЭКОЛОГИИ АЛТАЙСКОГО КРАЯ

П Р И К А З

26 января 2016 г.

№ 72

г. Барнаул

О внесении изменений в приказ управления лесами Алтайского края от 30.12.2008 № 182 «Об утверждении лесохозяйственного регламента Шипуновского лесничества Алтайского края»

Руководствуясь статьями 83 и 87 Лесного кодекса Российской Федерации, пунктами 15 и 16 Составы лесохозяйственных регламентов, порядка их разработки, сроков действия и порядка внесения в них изменений, утвержденного приказом Рослесхоза от 04.04.2012 № 126, приказываю:

1. Внести следующие изменения в приказ управления лесами Алтайского края от 30.12.2008 № 182 «Об утверждении лесохозяйственного регламента Шипуновского лесничества Алтайского края» (в редакции от 28.01.2010 № 27, от 30.12.2010 № 242, от 30.12.2011 № 416, от 29.10.2012 № 279, от 26.02.2014 № 74):

в лесохозяйственном регламенте Шипуновского лесничества, утвержденном указанным приказом:

в Главе 1:

в разделе 1.1:

таблицу 1.1.5 «Характеристика лесных и нелесных земель лесного фонда (в границах Шипуновского лесничества)» подраздела 1.1.5 изложить в следующей редакции:

Таблица 1.1.5.

Характеристика лесных и нелесных земель лесного фонда
(в границах Шипуновского лесничества)

Категории земель	Всего по лесничеству	
	площадь, га	%
Общая площадь земель	44702	100,0
Лесные земли – всего	44005	98,4
Земли, покрытые лесной растительностью	41806	93,5
в том числе:		
лесные культуры	2900	6,5

Не покрытые лесной растительностью земли – всего, в том числе:	2199	4,9
Несомкнувшиеся лесные культуры	703	1,6
Лесные питомники; плантации	28	0,1
Редины естественные	-	-
Фонд лесовосстановления:	1468	3,2
в том числе:		
гари	-	-
погибшие древостой	-	-
вырубки и лесосеки	20	0,0
прогалины, пустыри	1448	3,2
Нелесные земли – всего	697	1,6
в том числе:		
пашни	39	0,1
сенокосы	253	0,6
пастбища	106	0,2
воды	22	0,1
сады, ягодники и др.	-	-
дороги, просеки	85	0,2
усадьбы и пр.	20	-
болота	140	0,3
пески	-	-
прочие земли	32	0,1

подраздел 1.1.7 «Характеристика имеющихся особо охраняемых природных территорий и объектов, планов по их организации, развитию экологических сетей, сохранению биоразнообразия» изложить в следующей редакции:

«1.1.7. Характеристика имеющихся особо охраняемых природных территорий и объектов, планов по их организации, развитию экологических сетей, сохранению биоразнообразия»

Постановлением Администрации Алтайского края от 26.06.2007 № 278 утверждено положение о государственном комплексном природном заказнике краевого значения «Уржумский», постановлением Администрации Алтайского края от 23.04.2013 № 223 положение о государственном комплексном природном заказнике краевого значения «Чарышская степь».

Развитие системы особо охраняемых природных территорий предусмотрено схемой развития и размещения ООПТ Алтайского края на период до 2025 года, утвержденной постановлением Администрации края от 12.08.2013 № 418. Указанной выше Схемой ООПТ Алтайского края на территории Шипуновского лесничества планируется создание заказника краевого значения «Чупинский Бор», памятников природы «Солончаки у села Боровское» и «Озеро Зеркальное и речка Волчиха».

К мероприятиям по сохранению биоразнообразия относится соблюдение требований Положений о заказниках, утвержденных постановлениями Администрации Алтайского края от 26.06.2007 № 278, от

23.04.2013 № 223, законодательных и иных нормативных правовых актов Российской Федерации и Алтайского края

В соответствии с действующим законодательством сохранение биологического разнообразия в лесничестве достигается путем:

ограничения лесохозяйственной деятельности (выделение защитных лесов и особо защитных участков леса);

сохранения редких и исчезающих объектов животного и растительного мира, занесенных в Красную книгу Российской Федерации и/или Красную книгу Алтайского края и их местообитаний;

использования лесов с максимальным сохранением окружающей среды и биологического разнообразия;

сохранения в целях повышения биоразнообразия лесов на лесосеках отдельных ценных деревьев в любом ярусе и их групп (старовозрастные деревья, деревья с дуплами, гнездами птиц, а также потенциально пригодные для гнездования и мест укрытия мелких животных и т. п.);

исключения при сплошных рубках из эксплуатационной площади лесосеки при ее отводе:

- нелесных и непокрытых лесной растительностью лесных земель (болота, вырубки, прогалины и т.п.) независимо от их величины;

- выделенных семенных куртин и полос;

- расположенных среди спелых древостоев участков молодняков, средневозрастных насаждений;

- участков преспевающих лесных насаждений, находящихся внутри выделов спелых и перестойных древостоев, площадью более 3 га;

- участков природных объектов, имеющих природоохранное значение.

Допускается выделение неэксплуатационных участков по указанным критериям после отвода лесосеки в случаях, если они не были выделены при ее отводе. При этом в материалы отвода лесосеки вносятся соответствующие изменения.

Таблица 1.1.6

**Перечень особо охраняемых природных территорий
(в границах Шипуновского лесничества)**

Наименование памятника природы, заповедного участка, заказника и др. особо охраняемых объектов. Основание к выделению	Площадь, тыс. га	Участковое лесничество, квартал	Краткая характеристика
1. Государственный комплексный природный заказник краевого значения «Уржумский». Положение о заказнике	21,0	Белоглазовское участковое л-во, леса ранее находившиеся во владении с-х организаций на	Предназначен для сохранения природного комплекса умеренно засушливой степи Алей-Чарышского междуречья

утверждено Постановлением Администрации Алтайского края от 26.06.2007 № 278		территории Алейского района	
2. Государственный комплексный природный заказник краевого значения «Чарышская степь». Положение о заказнике утверждено Постановлением Администрации Алтайского края от 23.04.2013 № 223	5,971	Белоглазовское (быв.гос.) части кв. 55, 57, 58	Предназначен для сохранения природного комплекса разнотравных крупнодерновинных степей, лавротополевых пойменных лесов, мест естественного обитания и воспроизводства животных и растений, в том числе занесенных в Красную книгу Российской Федерации и Красную книгу Алтайского края.

Мероприятия по сохранению биологического разнообразия при использовании лесов

Согласно законодательству Российской Федерации в процессе использования лесов необходимо принимать меры по сохранению естественных экологических систем, природных ландшафтов и природных комплексов, биологического разнообразия лесов.

При использовании лесов подлежат сохранению объекты биоразнообразия (ключевые биотопы и ключевые объекты), имеющие большое значение, как среда обитания объектов растительного и животного мира, в том числе занесенных в Красную книгу Российской Федерации или Красную книгу Алтайского края.

Правильное выделение объектов биоразнообразия будет способствовать сохранению значительной доли видового разнообразия лесных экосистем при полном или частичном исключении из хозяйственной деятельности относительно малых по площади лесных участков. Объекты биоразнообразия должны сохраняться как в эксплуатационных лесах, так и в защитных лесах.

Выделение неэксплуатационных участков в целях сохранения биологического разнообразия лесов осуществляется в соответствии с действующим законодательством.

Меры по сохранению биоразнообразия осуществляются всеми лицами, использующими леса.

Объекты биоразнообразия могут определяться как при отводе лесосек, так и непосредственно при разработке лесосеки. Для сохранения отдельных объектов выделяются буферные зоны, поскольку хозяйственная деятельность в непосредственной близости от таких объектов зачастую приводит к утрате их свойств, ценных для сохранения биоразнообразия.

В случае получения информации о конкретных ранее неизвестных местах обитания редких и исчезающих видов растений и животных, лицам, использующим леса, рекомендуется направлять эту информацию в орган

исполнительной власти, осуществляющий реализацию государственной политики в области охраны окружающей среды.

В соответствии со статьей 60 Федерального закона «Об охране окружающей среды» в целях охраны и учета редких и находящихся под угрозой исчезновения растений, животных и других организмов учреждаются Красная книга РФ и красные книги субъектов РФ. Растения, животные и другие организмы, относящиеся к видам, занесенным в красные книги, повсеместно подлежат изъятию из хозяйственного использования. Запрещается деятельность, ведущая к сокращению численности этих растений, животных и других организмов и ухудшающая среду их обитания.

Согласно статье 24 Федерального закона «О животном мире» действия, которые могут привести к гибели, сокращению численности или нарушению среды обитания объектов животного мира, занесенных в Красные книги, не допускаются. Юридические лица и граждане, осуществляющие хозяйственную деятельность на территориях и акваториях, где обитают животные, занесенные в Красные книги, несут ответственность за сохранение и воспроизводство этих объектов животного мира в соответствии с законодательством РФ и законодательством субъектов РФ.

Лица, которым лесные участки предоставлены в постоянное (бессрочное) пользование или аренду, планы по сохранению объектов биоразнообразия, мероприятия по охране объектов животного и растительного мира, водных объектов предусматривают в проекте освоения лесов.

При составлении технологической карты лесосеки рекомендуется вносить в нее информацию об объектах биоразнообразия и их буферных зонах.

Размещение погрузочных пунктов, трасс магистральных и пасечных волоков, дорог, производственных, бытовых площадок на лесосеке производится с учетом сохранения видов (пород) деревьев и кустарников, заготовка древесины которых не допускается, а также других ценных объектов, указанных в лесохозяйственном регламенте.

Перед началом разработки лесосеки лицам, использующим леса, рекомендуется ознакомить всех лиц, непосредственно осуществляющих рубку, с количеством и местонахождением объектов биоразнообразия на лесосеке.

Ключевой биотоп - это лесной участок, имеющий особое значение для сохранения биологического разнообразия, поддержания средозащитных свойств лесов.

Перечень ключевых биотопов и необходимые меры по сохранению биоразнообразия:

1. Опушки лесов естественного происхождения, граничащие с безлесными пространствами. Опушки лесов шириной 100 м от границы с безлесными пространствами. Являются местами обитания многих уязвимых видов. Запрещается проведение чересполосных рубок, группово-выборочных рубок, сплошных рубок, за исключением санитарных.

2. Заболоченные участки лесов в бессточных понижениях (согры). Регулируют водный режим и микроклимат, являются местообитаниями редких и исчезающих видов животных и растений. Избыточно увлажненные почвы, угнетенный древостой, высокая фаутичность, преобладающие типы лесорастительных условий – травяно-болотные. Буферная (охранная) зона устанавливается от естественного контура биотопа:

шириной 50 метров – в случае проведения сплошных рубок;

шириной 25 метров – в случае проведения выборочных рубок. При проведении выборочных чересполосных рубок расстояние от вырубаемой полосы до охраняемого участка должно составлять не менее 50 метров.

В буферной зоне допускается только вырубка погибших и поврежденных лесных насаждений.

3. Окраины болот, болота с редким лесом и участки леса среди болот. Регулируют водный режим и микроклимат, характеризуются повышенным биоразнообразием, являются местообитаниями редких и исчезающих видов животных и растений. Буферная (охранная) зона устанавливается от естественного контура биотопа шириной, равной прибрежной защитной полосе.

В буферной зоне допускается только вырубка погибших и поврежденных лесных насаждений.

4. Участки леса вокруг водных объектов (вдоль ручьев, мелких речек, вокруг озёр, родников). Поддерживают гидрологический режим, предотвращают эрозию, характеризуются повышенным биоразнообразием, являются миграционными коридорами и местообитаниями редких и исчезающих видов животных и растений. Вдоль береговой линии водных объектов сохраняется буферная (охранная) зона шириной, равной прибрежной защитной полосе.

В буферной зоне допускается только вырубка погибших и поврежденных лесных насаждений.

5. Участки леса на крутых склонах. Насаждения на горных склонах, склонах высоких гряд в борах, бортах балок и оврагов крутизной более 30 градусов. Предотвращают эрозию склонов, обладают защитными свойствами для убежищ животных. На оврагах в буферную (охранную) зону включается полоса леса шириной не менее 50 метров у подошвы и у вершины склона оврага.

В буферной зоне допускается только вырубка погибших и поврежденных лесных насаждений.

6. Источники обсеменения, состоящие из хвойных пород среди древостоя лиственных пород. Сохраняются локальные участки по естественным границам биотопа.

7. Участки леса с наличием старовозрастной осины (редкостойный осиновый лес с высокотравным покровом). Выделение данного ключевого биотопа осуществляется в лесорастительных условиях черневой тайги. Старовозрастные осинники являются местообитаниями видов неморальной флоры, а также редких и исчезающих видов растений и животных.

Сохраняются участки леса с наличием старовозрастной осины от 5 и более единиц.

Рекомендуется оставлять и одиночные деревья осины диаметром более 40 см или их группы обязательно в окружении деревьев других пород для смягчения изменений среды после рубки.

В случае проведения сплошных и чересполосных рубок сохраняются участки площадью от 0,5 до 3 га с буферной (охранной) зоной шириной 30 метров от естественных границ биотопа. Количество сохраняемых участков должно быть не менее 1 участка на лесосеку при их наличии.

8. Глухариные токовища. Буферная (охранная) зона выделяется в радиусе 300 метров вокруг глухариных токов (из расчета не более 3 таких участков на 10 тыс. га лесов). Допускается рубка только погибших и отмирающих деревьев.

9. Места обитания редких и находящихся под угрозой исчезновения видов растений, животных, грибов, лишайников, занесённых в Красную книгу РФ, Красную книгу Алтайского края (далее – «виды занесенные в Красную книгу»). На лесном участке могут произрастать некоторые виды, занесенные в Красную книгу. В случае обнаружения на лесосеке видов, занесенных в Красную книгу, принимаются меры по сохранению их мест обитания.

В качестве таких мер рекомендуется: выделение буферной зоны размером не менее 20 м от места обитания, перенос сроков рубок, применение специализированных технологий и др. При выделении буферной зоны в ее пределах не проводятся все виды рубок и любые виды хозяйственной деятельности, способные оказать негативное воздействие (включая фактор беспокойства) на охраняемые объекты растительного и животного мира и среду их обитания. Допускается рубка только погибших и отмирающих деревьев.

Установление границ буферной зоны, а также выбор иных мер по сохранению редких видов должны учитывать особенности биологии и экологии редких видов, в том числе лимитирующие факторы, указанные в Красной книге РФ и (или) Красной книге Алтайского края.

Ключевые биотопы, перечисленные в пунктах 1, 3, 4, 5, 8, 9, сохраняются для их учета при последующем лесоустройстве и выделения особо защитных участков лесов в соответствии с действующим законодательством.

Ключевой объект – это отдельные природные объекты, элементы лесных экосистем, имеющие особое значение для сохранения биологического разнообразия.

Перечень ключевых объектов и необходимые меры охраны:

1. Участки леса на выходах скальных пород, каменистых участках, карстовых образованиях (каменистые россыпи, скальные обнажения, скалы-останцы, крупные валуны, карстовые формы рельефа). Данный ключевой объект выделяется в случае назначения сплошной либо чересполосной рубки. Защищают от водной и почвенной эрозии, характеризуются повышенным

видовым разнообразием. Буферная (охранная) устанавливается шириной 30 метром от естественных границ выхода горных пород или карстовых образований.

2. Крупномерный валеж на разной стадии разложения. Упавшие в результате естественных процессов стволы всех пород деревьев диаметром более 30 см разной степени разложения. Являются необходимым субстратом для выживания уязвимых и требовательных к условиям среды видов растений, животных и грибов, местом гнездования птиц, местами зимовки некоторых амфибий и рептилий, в том числе редких и находящихся под угрозой исчезновения видов. Крупномерный валеж оставляется в нетронутом состоянии в количестве из расчета 5 деревьев на 1 га. Прокладка волоков осуществляется с учетом сохранения валежа.

3. Деревья с гнёздами и дуплами, а также гнездопригодные сухостойные деревья лиственных и хвойных пород; высокие пни; обломанные на различной высоте (остолопы), старовозрастные, а также наиболее крупные, живые старовозрастные деревья, диаметр и возраст которых значительно больше среднего для данных насаждений и в данном древостое на выделе (деревья – «патриархи») и нестандартные деревья.

Дуплистые деревья являются убежищами и местами размножения многих видов насекомых, птиц и млекопитающих, в том числе редких и исчезающих видов. Деревья с дуплами не подлежат рубке, вокруг таких деревьев выделяется буферная (охранная) зона радиусом 30 метров при проведении сплошной рубки. При проведении выборочных чересполосных рубок, расстояние от вырубленной полосы до охраняемого объекта должно составлять не менее 30 метров.

Деревья с мелкими гнёздами (диаметром до 0,4 метра) рубке не подлежат, полностью сохраняется окружающий древостой вокруг таких деревьев, выделяется буферная (охранная) зона радиусом 50 метров при проведении сплошной рубки. При проведении выборочных чересполосных рубок, расстояние от вырубленной полосы до охраняемого объекта должно составлять не менее 50 метров.

Деревья с гнёздами диаметром 0,4-1 метра рубке не подлежат, полностью сохраняется окружающий древостой, вокруг таких деревьев выделяется буферная (охранная) зона радиусом 200 метров при проведении сплошной рубки. При проведении выборочных чересполосных рубок, расстояние от вырубленной полосы до охраняемого объекта должно составлять не менее 200 метров.

Деревья с крупными гнёздами (диаметром более 1 метра) рубке не подлежат рубке, полностью сохраняется окружающий древостой, вокруг таких деревьев выделяется буферная (охранная) зона радиусом до 300 метров при проведении сплошных рубок. При проведении выборочных чересполосных рубок, расстояние от вырубленной полосы до охраняемого объекта должно составлять не менее 300 метров.

Указанные в абзацах 2-5 настоящего пункта буферные (охранные) зоны выделяются в случае проведения сплошных и чересполосных рубок. При

проведении выборочных рубок буферные (охранные) зоны выделяется только в период размножения и кормления потомства (с 15 марта до 15 июля). После окончания периода размножения и кормления потомства в буферных зонах мест обитания видов не включенных в Красные книги Российской Федерации и Алтайского края могут проводиться выборочные рубки с сохранением вышеперечисленных деревьев.

Кроме того, при проведении рубок сохраняются гнездопригодные деревья диаметром более 50 см (крупные сухостойные и усыхающие старовозрастные деревья, живые деревья с обширной кроной; единичные крупные фаутные деревья или нестандартные деревья, особенно, с дуплами и расщепами ствола), не представляющие угрозы для жизни и здоровья работников при разработке лесосек, не усиливающие пожарную опасность, не ухудшающие санитарного состояния лесов, в нетронутом состоянии в количестве от 1 до 3 шт. на 10 гектар в среднем по лесному кварталу. Желательно оставлять деревья разных пород.

4. Убежища животных (жилые норы, логовища, берлоги). Для сохранения жилых нор, логовищ, берлог животных выделяется буферная (охранная) зона радиусом 50-100 метров (в зависимости от размера убежища) в случае проведения сплошных и чересполосных рубок. При проведении выборочных рубок буферные (охранные) зоны сохраняются только в период размножения и кормления потомства (с 15 марта до 15 июля). После окончания периода размножения и кормления потомства в буферных зонах мест обитания видов, не включенных в Красные книги Российской Федерации и Алтайского края могут проводиться выборочные рубки с сохранением вышеперечисленных объектов.

5. Муравейники. Для предотвращения вспышек массового размножения хвоелистогрызущих вредителей должны сохраняться муравейники. Вокруг муравейников высотой более 0,5 м выделяется буферная (охранная) зона с запретом рубок в радиусе 10 метров, а мероприятия проводятся способами, исключая воздействие на муравейник.

6. Природные солонцы (естественный выход солей на поверхность почвы). В целях сохранения защитных условий выделяется буферная (охранная) зона с запретом рубок в радиусе 100 метров вокруг солонцов, используемых дикими копытными животными.»;

таблицу 1.2.1. «Виды разрешенного использования лесов на территории Шипуновского лесничества» раздела 1.2 изложить в следующей редакции:

Таблица 1.2.1

Виды разрешенного использования лесов
на территории Шипуновского лесничества

Виды разрешенного использования лесов	Наименование участков лесничеств	Перечень кварталов или их частей	Площадь, га
Заготовка древесины	Всего, в т. ч.:		44702

(с ограничениями в ООПТ)	Шипуновское		17677	
	Шипуновское лесничество быв. Шипуновского лесхоза	1-68	6251	
	неустроенные леса на быв. землях сельхозназначения		11426	
	Хлопуновское		9145	
	Хлопуновское лесничество Шипуновского лесхоза	1-62	5251	
	неустроенные леса на быв. землях сельхозназначения		3894	
	Белоглазовское		17880	
	Белоглазовское лесничество быв. Шипуновского лесхоза	1-63	12959	
	неустроенные леса на быв. землях сельхозназначения		1700	
	неустроенные леса на быв. землях сельхозназначения		3221	
	Заготовка живицы (с ограничениями в ООПТ)	Всего, в т.ч.:		44702
		Шипуновское		17677
Шипуновское лесничество быв. Шипуновского лесхоза		1-68	6251	
неустроенные леса на быв. землях сельхозназначения			11426	
Хлопуновское			9145	
Хлопуновское лесничество Шипуновского лесхоза		1-62	5251	
неустроенные леса на быв. землях сельхозназначения			3894	
Белоглазовское			17880	
Белоглазовское лесничество быв. Шипуновского лесхоза		1-63	12959	
неустроенные леса на быв. землях сельхозназначения			1700	
неустроенные леса на быв. землях сельхозназначения			3221	
Заготовка и сбор недревесных лесных ресурсов.(с ограничениями в ООПТ)		Всего, в т.ч.:		44702
	Шипуновское		17677	
	Шипуновское лесничество быв. Шипуновского лесхоза	1-68	6251	
	неустроенные леса на быв. землях сельхозназначения		11426	
	Хлопуновское		9145	
	Хлопуновское лесничество Шипуновского лесхоза	1-62	5251	
	неустроенные леса на быв. землях сельхозназначения		3894	
	Белоглазовское		17880	
	Белоглазовское лесничество быв. Шипуновского лесхоза	1-63	12959	
	неустроенные леса на быв. землях сельхозназначения		1700	
	неустроенные леса на быв. землях сельхозназначения			

	неустроенные леса на быв. землях сельхозназначения		3221
Заготовка пищевых лесных ресурсов и сбор лекарственных растений (с ограничениями в границах ООПТ)	Всего, в т.ч.:		44702
	Шипуновское		17677
	Шипуновское лесничество быв. Шипуновского лесхоза	1-68	6251
	неустроенные леса на быв. землях сельхозназначения		11426
	Хлопуновское		9145
	Хлопуновское лесничество Шипуновского лесхоза	1-62	5251
	неустроенные леса на быв. землях сельхозназначения		3894
	Белоглазовское		17880
	Белоглазовское лесничество быв. Шипуновского лесхоза	1-63	12959
	неустроенные леса на быв. землях сельхозназначения		1700
неустроенные леса на быв. землях сельхозназначения		3221	
Осуществление видов деятельности в сфере охотничьего хозяйства (с ограничениями в ООПТ)	Всего, в т.ч.:		44702
	Шипуновское		17677
	Шипуновское лесничество быв. Шипуновского лесхоза	1-68	6251
	неустроенные леса на быв. землях сельхозназначения		11426
	Хлопуновское		9145
	Хлопуновское лесничество Шипуновского лесхоза	1-62	5251
	неустроенные леса на быв. землях сельхозназначения		3894
	Белоглазовское		17880
	Белоглазовское лесничество быв. Шипуновского лесхоза	1-63	12959
	неустроенные леса на быв. землях сельхозназначения		1700
неустроенные леса на быв. землях сельхозназначения		3221	
На территории ООПТ использование лесов для осуществления видов деятельности в сфере охотничьего хозяйства допускается лишь в части проведения биотехнических и других мероприятий, связанных с задачами ООПТ, строго соблюдая режим особой охраны. В границах ООПТ запрещена промысловая, спортивная, любительская охота.			
Ведение сельского хозяйства (с ограничениями в ООПТ)	Всего, в т.ч.:		44702
	Шипуновское		17677
	Шипуновское лесничество быв. Шипуновского лесхоза	1-68	6251
	неустроенные леса на быв. землях сельхозназначения		11426
	Хлопуновское		9145
Хлопуновское лесничество Шипуновского лесхоза	1-62	5251	

	неустроенные леса на быв. землях сельхозназначения		3894
	Белоглазовское		17880
	Белоглазовское лесничество быв. Шипуновского лесхоза	1-63	12959
	неустроенные леса на быв. землях сельхозназначения		1700
	неустроенные леса на быв. землях сельхозназначения		3221
Осуществление научно-исследовательской деятельности, образовательной деятельности	Всего, в т.ч.:		44702
	Шипуновское		17677
	Шипуновское лесничество быв. Шипуновского лесхоза	1-68	6251
	неустроенные леса на быв. землях сельхозназначения		11426
	Хлопуновское		9145
	Хлопуновское лесничество Шипуновского лесхоза	1-62	5251
	неустроенные леса на быв. землях сельхозназначения		3894
	Белоглазовское		17880
	Белоглазовское лесничество быв. Шипуновского лесхоза	1-63	12959
	неустроенные леса на быв. землях сельхозназначения		1700
	неустроенные леса на быв. землях сельхозназначения		3221
	Осуществление рекреационной деятельности (с ограничениями в ООПТ)	Всего, в т.ч.:	
Шипуновское			17677
Шипуновское лесничество быв. Шипуновского лесхоза		1-68	6251
неустроенные леса на быв. землях сельхозназначения			11426
Хлопуновское			9145
Хлопуновское лесничество Шипуновского лесхоза		1-62	5251
неустроенные леса на быв. землях сельхозназначения			3894
Белоглазовское			17880
Белоглазовское лесничество быв. Шипуновского лесхоза		1-63	12959
неустроенные леса на быв. землях сельхозназначения			1700
неустроенные леса на быв. землях сельхозназначения			3221
Выращивание лесных плодовых, ягодных, декоративных растений, лекарственных		Всего, в т.ч.:	
	Шипуновское		17677
	Шипуновское лесничество быв. Шипуновского лесхоза	1-68	6251
	неустроенные леса на быв. землях сельхозназначения		11426

растений	Хлопуновское		9145
	Хлопуновское лесничество Шипуновского лесхоза	1-62	5251
	неустроенные леса на быв. земля хсельхозназначения		3894
	Белоглазовское		17880
	Белоглазовское лесничество быв. Шипуновского лесхоза	1-63	12959
	неустроенные леса на быв. землях сельхозназначения		1700
	неустроенные леса на быв. землях сельхозназначения		3221
Выполнение работ по геологическому изучению недр, разработка месторождений полезных ископаемых (с ограничениями в ООПТ)	Всего, в т.ч.:		44702
	Шипуновское		17677
	Шипуновское лесничество быв. Шипуновского лесхоза	1-68	6251
	неустроенные леса на быв. землях сельхозназначения		11426
	Хлопуновское		9145
	Хлопуновское лесничество Шипуновского лесхоза	1-62	5251
	неустроенные леса на быв. землях сельхозназначения		3894
	Белоглазовское		17880
	Белоглазовское лесничество быв. Шипуновского лесхоза	1-63	12959
	неустроенные леса на быв. землях сельхозназначения		1700
неустроенные леса на быв. землях сельхозназначения		3221	
Строительство и эксплуатация водохранилищ и иных искусственных водных объектов, а также гидротехнических сооружений, морских портов, морских терминалов, речных портов, причалов (с ограничениями в ООПТ)	Всего, в т.ч.:		44702
	Шипуновское		17677
	Шипуновское лесничество быв. Шипуновского лесхоза	1-68	6251
	неустроенные леса на быв. землях сельхозназначения		11426
	Хлопуновское		9145
	Хлопуновское лесничество Шипуновского лесхоза	1-62	5251
	неустроенные леса на быв. землях сельхозназначения		3894
	Белоглазовское		17880
	Белоглазовское лесничество быв. Шипуновского лесхоза	1-63	12959
	неустроенные леса на быв. землях сельхозназначения		1700
неустроенные леса на быв. землях сельхозназначения		3221	
Строительство, реконструкция, эксплуатация	Всего, в т.ч.:		44702
	Шипуновское		17677
	Шипуновское лесничество быв.	1-68	6251

линейных объектов (с ограничениями в ООПТ)	Шипуновского лесхоза		
	неустроенные леса на быв. землях сельхозназначения		11426
	Хлопуновское		9145
	Хлопуновское лесничество Шипуновского лесхоза	1-62	5251
	неустроенные леса на быв. землях сельхозназначения		3894
	Белоглазовское		17880
	Белоглазовское лесничество быв. Шипуновского лесхоза	1-63	12959
	неустроенные леса на быв. землях сельхозназначения		1700
	неустроенные леса на быв. землях сельхозназначения		3221
	Осуществление религиозной деятельности	Всего, в т.ч.:	
Шипуновское			17677
Шипуновское лесничество быв. Шипуновского лесхоза		1-68	6251
неустроенные леса на быв. землях сельхозназначения			11426
Хлопуновское			9145
Хлопуновское лесничество Шипуновского лесхоза		1-62	5251
неустроенные леса на быв. землях сельхозназначения			3894
Белоглазовское			17880
Белоглазовское лесничество быв. Шипуновского лесхоза		1-63	12959
неустроенные леса на быв. землях сельхозназначения			1700
неустроенные леса на быв. землях сельхозназначения			3221
Выращивание посадочного материала лесных растений (саженцев, сеянцев)		Всего, в т.ч.:	
	Шипуновское		17677
	Шипуновское лесничество быв. Шипуновского лесхоза	1-68	6251
	неустроенные леса на быв. землях сельхозназначения		11426
	Хлопуновское		9145
	Хлопуновское лесничество Шипуновского лесхоза	1-62	5251
	неустроенные леса на быв. землях сельхозназначения		3894
	Белоглазовское		17880
	Белоглазовское лесничество быв. Шипуновского лесхоза	1-63	12959
	неустроенные леса на быв. землях сельхозназначения		1700
	неустроенные леса на быв. землях сельхозназначения		3221

Иные виды, определенные в соответствии с частью 2 статьи 6 Лесного Кодекса РФ	Всего, в т.ч.:		44702
	Шипуновское		17677
	Шипуновское лесничество быв. Шипуновского лесхоза	1-68	6251
	неустроенные леса на быв. землях сельхозназначения		11426
	Хлопуновское		9145
	Хлопуновское лесничество Шипуновского лесхоза	1-62	5251
	неустроенные леса на быв. землях сельхозназначения		3894
	Белоглазовское		17880
	Белоглазовское лесничество быв. Шипуновского лесхоза	1-63	12959
	неустроенные леса на быв. землях сельхозназначения		1700
	неустроенные леса на быв. землях сельхозназначения		3221

Примечание:

1) ООПТ – особо охраняемые природные территории (заказники, памятники природы и т.п.);

2) в границах ООПТ– разрешенное использование лесов с учетом ограничений и запретов для существующих и утвержденных ООПТ, а также для проектируемых ООПТ после их утверждения.

подраздел 2.6.1 «Сведения о площадях лесных участков, на которых возможно сенокосение, выпас сельскохозяйственных животных, пчеловодство, северное оленеводство, мараловодство, выращивание сельскохозяйственных культур и иной сельскохозяйственной деятельности, рыбоводство, а также соответствующие нормативы (допустимые объемы)» изложить в следующей редакции:

«2.6.1 Сведения о площадях лесных участков, на которых возможно сенокосение, выпас сельскохозяйственных животных, пчеловодство, северное оленеводство, мараловодство, выращивание сельскохозяйственных культур и иной сельскохозяйственной деятельности, рыбоводство, а также соответствующие нормативы (допустимые объемы)»

Использование лесов для ведения сельского хозяйства на территории Шипуновского лесничества ограничивается в ООПТ. В водоохранных зонах ограничивается в соответствии с Лесным и Водным кодексами Российской Федерации.»;

таблицу 2.6.2. «Параметры использования лесов для ведения сельского хозяйства (в границах Шипуновского лесничества)» подраздела 2.6.2 раздела 2.6 изложить в следующей редакции:

Параметры разрешенного использования лесов для ведения сельского хозяйства (в границах Шипуновского лесничества)

№№ п/п	Виды пользований	Ед. измерения	Ежегодный допустимый объем
1.	Использование пашни	га	39
2.	Сенокошение (2ц /га)	га/тонн	253/50,6
3.	Выпас сельскохозяйственных животных: всего		1574/420
	а) в лесу (4 га на 1 голову):	га/голов	1468/367
	б) на выгонах, пастбищах	га/голов	106/53
4.	Пчеловодство:		
	а) площадь медоносов и запас при 30% покрытия, в том числе:	т/га	17,9/344
	- шиповник	т/га	10,2/146
	- акация желтая	т/га	1,2/12
	- лесное разнотравье	т/га	6,5/186
	б) медопродуктивность при 100% , в том числе:	кг/га	
	- шиповник	кг/га	70
	- акация желтая	кг/га	100
	- лесное разнотравье	кг/га	35
	в) возможное к содержанию количество пчелосемей	количество пчелосемей	1193

в разделе 2.11:

первый абзац подраздела 2.11.1 «Нормативы и параметры разрешенного использования лесов для выполнения работ по геологическому изучению недр для разработки месторождений полезных ископаемых» изложить в следующей редакции:

«На территории Шипуновского лесничества допускается выполнение работ по геологическому изучению недр и разработка месторождений полезных ископаемых за исключением территорий ООПТ.»;

в разделе 2.12 слова «специализированных портов» заменить словами «морских портов, морских терминалов, речных портов, причалов»;

в Главе 3:

раздел 3.2 «Ограничения по видам особо защитных участков лесов» изложить в следующей редакции:

«3.2. Ограничения по видам особо защитных участков лесов

Особо защитные участки лесов устанавливаются на основании:

- ч. 3 статьи 102 ЛК РФ;
- Лесоустроительной инструкции;
- Водного Кодекса Российской Федерации.

В соответствии со статьей 81 ЛК РФ отнесение лесов к защитным лесам и выделение особо защитных участков лесов, а также установление их границ, относится к полномочиям органов государственной власти Российской Федерации. На территории Шипуновского лесничества особо защитные участки лесов не выделены.»;

приложение 1 к регламенту «Перечень нормативных правовых актов» изложить в редакции согласно приложению № 1 к настоящему приказу;

карту-схему распределения лесов по лесорастительным зонам и лесным районам, карту-схему распределения лесов по целевому назначению и защитных лесов по категориям, карту-схему расположения участковых лесничеств утвердить в прилагаемой редакции.

2. Настоящий приказ вступает в силу со дня его опубликования на «Официальном Интернет-портале правовой информации» (www.pravo.gov.ru).

3. Контроль за исполнением настоящего приказа возложить на заместителя начальника Главного управления, начальника управления лесами Черных В.А.

Начальник Главного управления



В.Н. Попрядухин

Приложение № 1

к приказу Главного
управления природных
ресурсов и экологии
Алтайского края
от 26 ноября 2016 г. № 72

ПЕРЕЧЕНЬ
нормативных правовых актов

Федеральные законы Российской Федерации

№№ п/п	Наименование, дата и номер документа
1	Лесной кодекс Российской Федерации
2	Земельный кодекс Российской Федерации
3	Водный кодекс Российской Федерации
4	от 24.04.1995 № 52-ФЗ «О животном мире»
5	от 26.09.1997 № 125-ФЗ «О свободе совести и религиозных объединениях»
6	от 31.03.1999 № 69-ФЗ «О газоснабжении в Российской Федерации»
7	от 08.08.2001 № 129-ФЗ «О государственной регистрации юридических лиц и индивидуальных предпринимателей»
8	от 10.01.2002 № 7-ФЗ «Об охране окружающей среды»
9	от 04.12.2006 № 201-ФЗ «О введении в действие Лесного кодекса Российской Федерации»
10	от 08.11.2007 № 257-ФЗ «Об автомобильных дорогах и о дорожной деятельности в Российской Федерации и о внесении изменений в отдельные законодательные акты Российской Федерации»
11	от 24.07.2009 № 209-ФЗ «Об охоте и о сохранении охотничьих ресурсов и внесении изменений в отдельные законодательные акты Российской Федерации»

Постановления и распоряжения Правительства Российской Федерации

№№ п/п	Наименование, дата и номер документа
1	от 08.05.2007 № 273 «Об исчислении размера вреда, причиненного лесам вследствие нарушения лесного законодательства»
2	от 22.05.2007 № 310 «О ставках платы за единицу объема лесных ресурсов и ставках платы за единицу площади лесного участка, находящегося в федеральной собственности»
3	от 22.06.2007 № 394 «Об утверждении Положения об осуществлении федерального государственного лесного надзора (лесной охраны)»
4	от 22.06.2007 № 395 «Об установлении максимального объема древесины, подлежащей заготовке лицом, группой лиц»
5	от 29.06.2007 № 414 «Об утверждении Правил санитарной безопасности в лесах»
6	от 30.06.2007 № 417 «Об утверждении Правил пожарной безопасности в лесах»
7	от 30.06.2007 № 419 «О приоритетных инвестиционных проектах в области освоения лесов»
8	от 16.04.2011 № 281 «О мерах противопожарного обустройства лесов»
9	от 05.05.2011 № 344 «Об утверждении Правил привлечения сил и средств подразделений пожарной охраны для ликвидации чрезвычайной ситуации в лесах, возникшей вследствие лесных пожаров»

10	от 17.05.2011 № 376 «О чрезвычайных ситуациях в лесах, возникших вследствие лесных пожаров» (вместе с «Правилами введения чрезвычайных ситуаций в лесах, возникших вследствие лесных пожаров, и взаимодействия органов государственной власти, органов местного самоуправления в условиях таких чрезвычайных ситуаций»)
11	от 17.05.2011 № 377 «Об утверждении Правил разработки и утверждения плана тушения лесных пожаров и его формы»
12	от 18.05.2011 № 378 «Об утверждении Правил разработки сводного плана тушения лесных пожаров на территории субъекта Российской Федерации»
13	от 17.07.2012 № 1283-р «Перечень объектов лесной инфраструктуры для защитных лесов, эксплуатационных лесов и резервных лесов»
14	от 27.11.2014 № 1261 «Об утверждении Положения о продаже лесных насаждений для заготовки древесины при осуществлении закупок работ по охране, защите и воспроизводству лесов»
15	от 21.09.2015 № 1003 «О типовом договоре аренды лесного участка»
16	от 31.10.2015 № 1178 «О типовом договоре купли-продажи лесных насаждений»

**Приказы
Министерства природных ресурсов и экологии Российской Федерации,
Федерального агентства лесного хозяйства**

№№ п/п	Наименование, дата и номер документа
Приказы Министерства природных ресурсов и экологии Российской Федерации	
1	от 17.04.2007 № 101 «Об утверждении Особенности охраны лесов, разработки и осуществления профилактических и реабилитационных мероприятий в зонах радиоактивного загрязнения лесов»
2	от 16.07.2007 № 181 «Об утверждении Особенности использования, охраны, защиты, воспроизводства лесов, расположенных на особо охраняемых природных территориях»
3	от 16.07.2007 № 183 «Об утверждении Правил лесовосстановления»
4	от 16.07.2007 № 185 «Об утверждении Правил ухода за лесами»
5	от 28.03.2014 № 161 «Об утверждении видов средств предупреждения и тушения лесных пожаров, нормативов обеспеченности данными средствами лиц, использующих леса, норм наличия средств предупреждения и тушения лесных пожаров при использовании лесов»
6	от 23.06.2014 № 276 «Об утверждении Порядка осуществления мониторинга пожарной опасности в лесах и лесных пожаров»
7	от 18.08.2014 № 367 «Об утверждении Перечня лесорастительных зон Российской Федерации и Перечня лесных районов Российской Федерации»
8	от 01.12.2014 № 528 «Об утверждении Правил использования лесов для переработки древесины и иных лесных ресурсов»
9	от 25.12.2014 № 573 «Об установлении порядка представления отчета об использовании лесов и его формы, требований к формату отчета об использовании лесов в электронной форме»
10	от 16.01.2015 № 17 «Об утверждении формы лесной декларации, порядка ее заполнения и подачи, требований к формату лесной декларации в электронной форме»
11	от 20.01.2015 № 28 «Об установлении порядка представления отчета о воспроизводстве лесов и лесоразведении и его формы»
12	от 23.03.2015 № 129 «Об установлении порядка представления отчета об охране и

	защите лесов и его формы»
13	от 09.06.2015 № 182 «Об утверждении методического документа по обеспечению санитарной безопасности в лесах»
14	От 04.08.2015 № 340 «Об утверждении порядка организации и осуществления государственного лесопатологического мониторинга»
15	от 17.09.2015 № 400 «Об утверждении порядка использования районированных семян лесных растений основных лесных древесных пород»
16	от 28.10.2015 № 445 «Об утверждении порядка подготовки и заключения договора аренды лесного участка, находящегося в государственной или муниципальной собственности»
17	от 28.10.2015 № 446 «Об утверждении порядка подготовки и заключения договора купли-продажи лесных насаждений, расположенных на землях, находящихся в государственной или муниципальной собственности»
Приказы Федерального агентства лесного хозяйства	
1	от 15.10.2008 № 298 «Об определении количества лесничеств на территории Алтайского края и установлении их границ»
2	от 26.04.2010 № 143 «Об отнесении лесов на территории Алтайского края к ценным лесам, эксплуатационным лесам и установлении их границ»
3	от 14.12.2010 № 485 «Об утверждении Особенности использования, охраны, защиты, воспроизводства лесов, расположенных в водоохранных зонах, лесов, выполняющих функции защиты природных и иных объектов, ценных лесов, а также лесов, расположенных на особо защитных участках лесов»
4	от 27.12.2010 № 515 «Об утверждении Порядка использования лесов для выполнения работ по геологическому изучению недр, для разработки месторождений полезных ископаемых»
5	от 27.05.2011 № 191 «Об утверждении Порядка исчисления расчетной лесосеки»
6	от 30.05.2011 № 194 «Об утверждении Порядка ведения государственного лесного реестра»
7	от 10.06.2011 № 223 «Об утверждении Правил использования лесов для строительства, реконструкции, эксплуатации линейных объектов»
8	от 05.07.2011 № 287 «Об утверждении классификации природной пожарной опасности лесов и классификации пожарной опасности в лесах в зависимости от условий погоды»
9	От 19.07.2011 № 308 «Об утверждении Правил использования лесов для выращивания посадочного материала лесных растений (саженцев, сеянцев)»
10	от 01.08.2011 № 337 «Об утверждении Правил заготовки древесины»
11	от 05.10.2011 № 423 «Об утверждении типовой формы лесного плана субъекта Российской Федерации»
12	от 05.12.2011 № 510 «Об утверждении Правил использования лесов для выращивания лесных плодовых, ягодных, декоративных растений, лекарственных растений»
13	от 05.12.2011 № 511 «Об утверждении Правил заготовки пищевых лесных ресурсов и сбора лекарственных растений»
14	от 05.12.2011 № 512 «Об утверждении Правил заготовки и сбора недревесных лесных ресурсов»
15	от 05.12.2011 № 513 «Об утверждении Перечня видов (пород) деревьев и кустарников, заготовка древесины которых не допускается»
16	от 12.12.2011 № 516 «Об утверждении Лесоустроительной инструкции»
17	от 22.12.2011 № 545 «Об утверждении порядка государственной или

	муниципальной экспертизы проекта освоения лесов»
18	от 23.12.2011 № 548 «Об утверждении правил использования лесов для осуществления научно-исследовательской деятельности, образовательной деятельности»
19	от 10.01.2012 № 1 «Об утверждении Правил лесоразведения»
20	от 24.01.2012 № 23 «Об утверждении Правил заготовки живицы»
21	от 21.02.2012 № 62 «Об утверждении правил использования лесов для осуществления рекреационной деятельности»
22	от 29.02.2012 № 69 «Об утверждении состава проекта освоения лесов и порядка его разработки»
23	от 04.04.2012 № 126 «Об утверждении Составов лесохозяйственных регламентов, порядка их разработки, сроков их действия и порядка внесения в них изменений»
24	от 13.04.2012 № 139 «Об утверждении Порядка проведения государственного учета лесного участка в составе земель лесного фонда»
25	от 27.04.2012 № 174 «Об утверждении Нормативов противопожарного обустройства лесов»
26	от 09.04.2015 № 105 «Об установлении возрастов рубок»

Законы и иные нормативные правовые акты Алтайского края

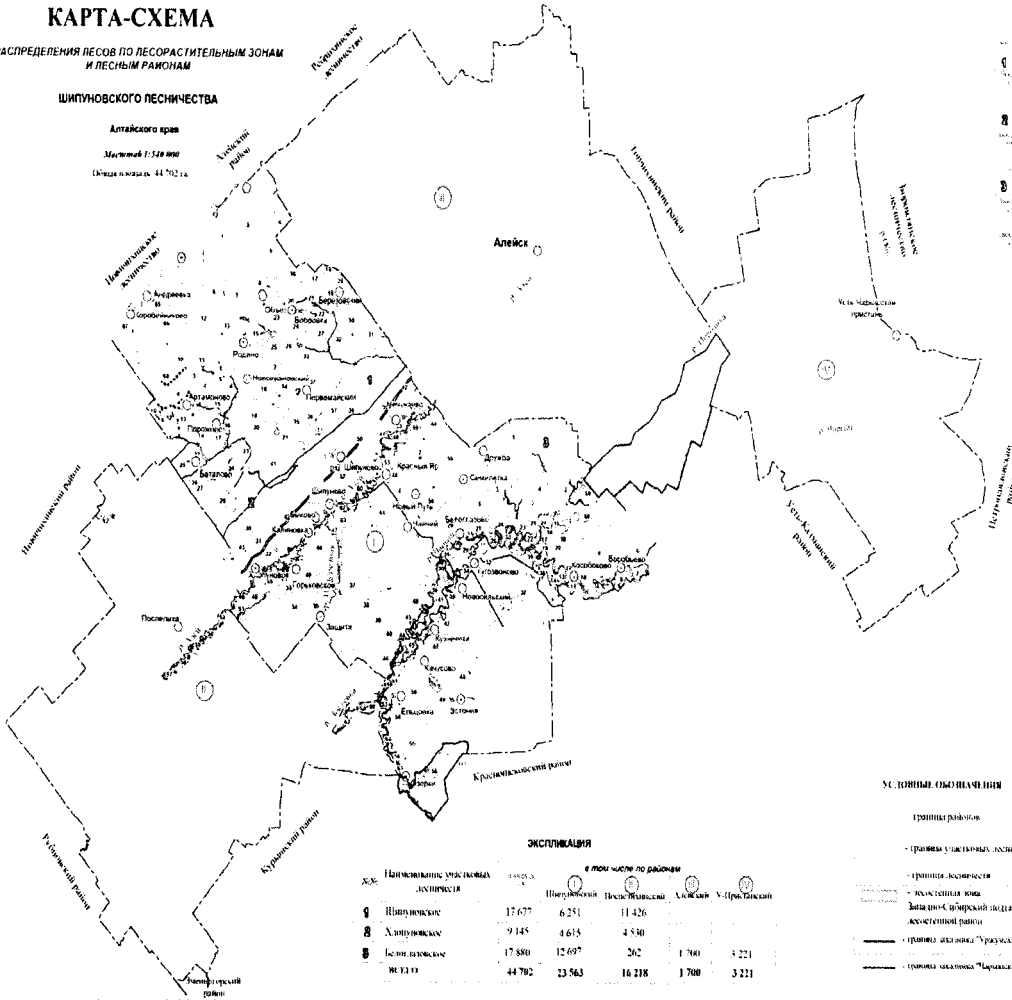
1	Закон Алтайского края от 10.09.2007 № 87-ЗС «О регулировании отдельных лесных отношений на территории Алтайского края»
2	Закон Алтайского края от 05.02.2008 № 5-ЗС «О порядке заготовки гражданами пищевых лесных ресурсов и сбора ими лекарственных растений для собственных нужд на территории Алтайского края»
3	Закон Алтайского края от 05.02.2008 № 6-ЗС «О порядке заготовки и сбора гражданами недревесных лесных ресурсов для собственных нужд на территории Алтайского края»
4	Закон Алтайского края от 03.06.2010 № 47-ЗС «Об установлении правил использования лесов для осуществления видов деятельности в сфере охотничьего хозяйства на территории Алтайского края»
5	Постановление Администрации Алтайского края от 12.08.2013 № 418 «Об утверждении схемы развития и размещения особо охраняемых природных территорий Алтайского края на период до 2025 года»
6	Постановление Администрации Алтайского края от 10.04.2014 № 220 «О памятниках природы краевого значения»
7	Постановление Администрации Алтайского края от 06.05.2014 № 175 «Об утверждении перечней должностных лиц Главного управления природных ресурсов и экологии Алтайского края, уполномоченных на осуществление федерального государственного надзора»
8	Приказ Главного управления природных ресурсов и экологии Алтайского края от 10.04.2014 № 178 «Об утверждении перечней должностных лиц Главного управления природных ресурсов и экологии Алтайского края, уполномоченных на осуществление федерального государственного надзора»
9	Приказ управления лесами Алтайского края от 24.06.2009 № 69 «Об утверждении Порядка заключения гражданами договоров купли-продажи лесных насаждений для собственных нужд»

КАРТА-СХЕМА

РАСПРЕДЕЛЕНИЯ ЛЕСОВ ПО ЛЕСОРАСТИТЕЛЬНЫМ ЗОНАМ И ЛЕСНЫМ РАЙОНАМ

ШИПУНОВСКОГО ЛЕСНИЧЕСТВА

Алтайского края
 Масштаб 1:210 000
 Шкала в километрах 44 702:1



ЭКСПЛИКАЦИЯ

1	Лесостепная зона
2	Степная зона
3	Среднегорная зона
4	Горно-лесостепная зона
5	Горно-лесная зона
6	Горно-тундровая зона
7	Тундровая зона
8	Зона сибирской подлесно-лесостепной равнины
9	Зона сибирской степи
10	Зона сибирской лесостепи
11	Зона сибирской степи
12	Зона сибирской лесостепи
13	Зона сибирской степи
14	Зона сибирской лесостепи
15	Зона сибирской степи
16	Зона сибирской лесостепи
17	Зона сибирской степи
18	Зона сибирской лесостепи
19	Зона сибирской степи
20	Зона сибирской лесостепи
21	Зона сибирской степи
22	Зона сибирской лесостепи
23	Зона сибирской степи
24	Зона сибирской лесостепи
25	Зона сибирской степи
26	Зона сибирской лесостепи
27	Зона сибирской степи
28	Зона сибирской лесостепи
29	Зона сибирской степи
30	Зона сибирской лесостепи
31	Зона сибирской степи
32	Зона сибирской лесостепи
33	Зона сибирской степи
34	Зона сибирской лесостепи
35	Зона сибирской степи
36	Зона сибирской лесостепи
37	Зона сибирской степи
38	Зона сибирской лесостепи
39	Зона сибирской степи
40	Зона сибирской лесостепи
41	Зона сибирской степи
42	Зона сибирской лесостепи
43	Зона сибирской степи
44	Зона сибирской лесостепи
45	Зона сибирской степи
46	Зона сибирской лесостепи
47	Зона сибирской степи
48	Зона сибирской лесостепи
49	Зона сибирской степи
50	Зона сибирской лесостепи

СЛОЖНЫЕ ОБОЗНАЧЕНИЯ

- границы районов
- границы участков лесничества
- границы лесничества
- административная зона
- зона сибирской подлесно-лесостепной равнины
- границы оклада "Ураусский"
- границы оклада "Ларинский степь"

ЭКСПЛИКАЦИЯ

ХЗ	Площадь участка лесничества	в том числе по районам			
		Шипуновский	Хайрыузовский	Алейский	Усть-Алтайский
1	17 677	6 251	11 426		
2	9 145	4 615	4 530		
3	17 880	12 697	262	1 700	3 221
ВСЕГО	44 702	23 563	16 218	1 700	3 221

КАРТА-СХЕМА

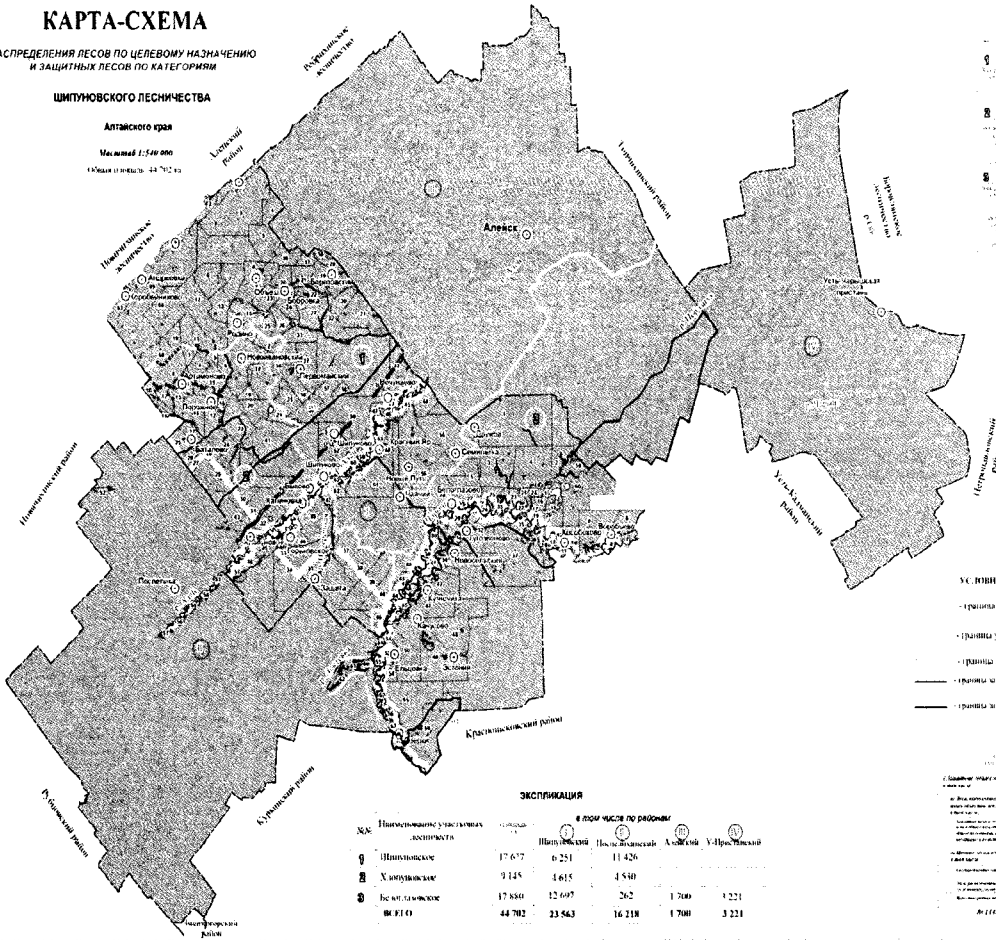
РАСПРЕДЕЛЕНИЯ ЛЕСОВ ПО ЦЕЛЕВОМУ НАЗНАЧЕНИЮ
И ЗАЩИТНЫХ ЛЕСОВ ПО КАТЕГОРИИ

ШИПУНОВСКОГО ЛЕСНИЧЕСТВА

Аптаского края

Масштаб 1:500 000

Числа площадей: 44 702 кв. км



ЭКСПЛИКАЦИЯ

1	Защитный лес	1:1
2	Лес для нужд лесного хозяйства	1:1
3	Лес для нужд сельского хозяйства	1:1
4	Лес для нужд промышленности	1:1
5	Лес для нужд населения	1:1
6	Лес для нужд государственных учреждений	1:1
7	Лес для нужд других организаций	1:1
8	Лес для нужд населения	1:1
9	Лес для нужд государственных учреждений	1:1
10	Лес для нужд других организаций	1:1
11	Лес для нужд населения	1:1
12	Лес для нужд государственных учреждений	1:1
13	Лес для нужд других организаций	1:1
14	Лес для нужд населения	1:1
15	Лес для нужд государственных учреждений	1:1
16	Лес для нужд других организаций	1:1
17	Лес для нужд населения	1:1
18	Лес для нужд государственных учреждений	1:1
19	Лес для нужд других организаций	1:1
20	Лес для нужд населения	1:1
21	Лес для нужд государственных учреждений	1:1
22	Лес для нужд других организаций	1:1

УСЛОВНЫЕ ОБОЗНАЧЕНИЯ

- граница районов
- границы участков лесничества
- границы лесничеств
- границы хозяйства "Траулма" (штрихованная линия)
- границы заказника "Пурбинский степь" (сплошная линия)

ЭКСПЛИКАЦИЯ

№	Наименование участка лесничества	площадь	в том числе по районам			
			Шипунский	Новоземельский	Алтайский	Усть-Илимский
1	Шипунский	17 677	6 251	11 426		
2	Холмогорский	9 145	4 615	4 530		
3	Беломорский	17 880	12 697	262	1 700	3 221
Итого		44 702	23 563	16 218	1 700	3 221

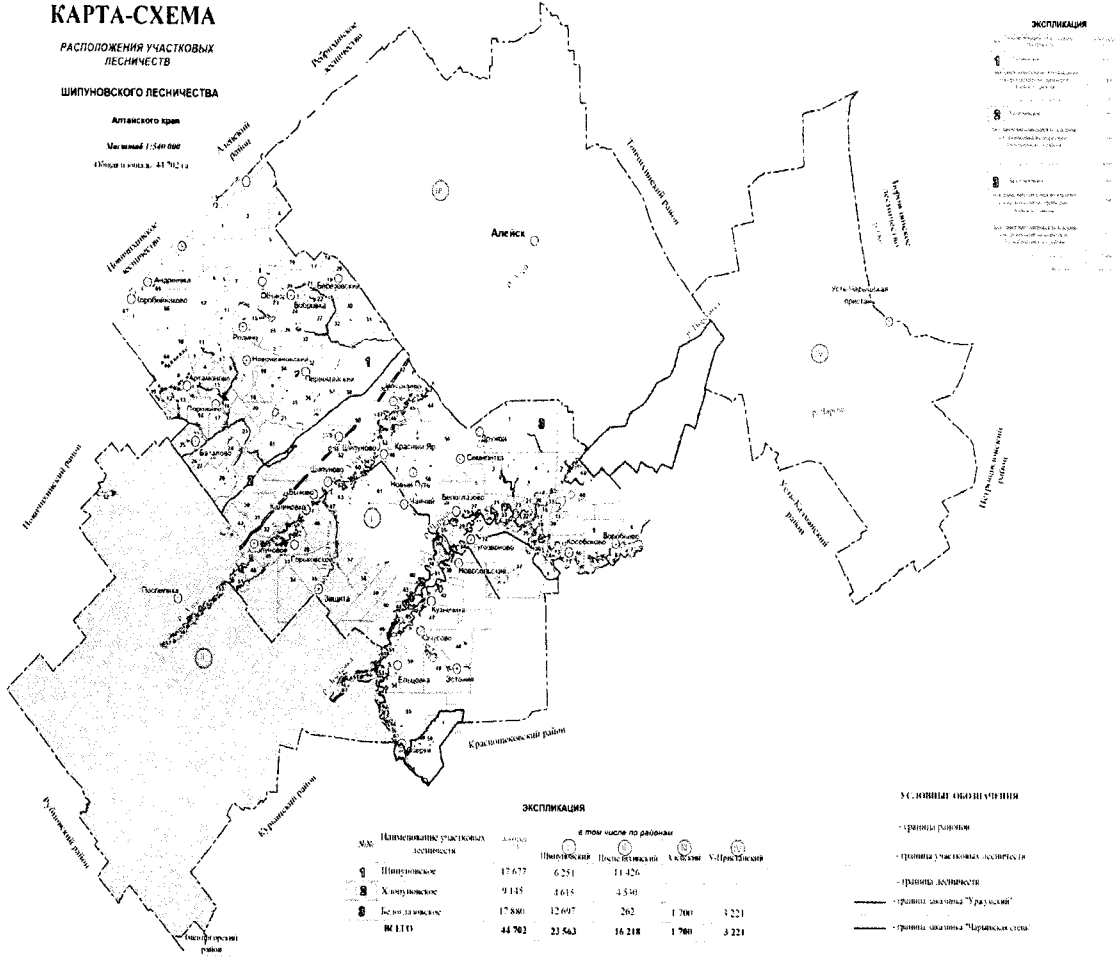
Составитель: И.В. Давыдов
 Редактор: А.А. Ковалев
 Проверил: А.А. Ковалев
 Число экземпляров: 100
 Дата: 1988 г.

КАРТА-СХЕМА

РАСПОЛОЖЕНИЯ УЧАСТКОВЫХ ЛЕСНИЧЕСТВ

ШИТУНОВСКОГО ЛЕСНИЧЕСТВА

Алтайского края
 Масштаб 1:500 000
 41 702 га



ЭКСПЛИКАЦИЯ

- 1 Район
- 2 Участки лесничества
- 3 Участки лесничества с площадью в границах 100 га
- 4 Участки лесничества с площадью в границах 500 га
- 5 Участки лесничества с площадью в границах 1000 га
- 6 Участки лесничества с площадью в границах 2000 га
- 7 Участки лесничества с площадью в границах 3000 га
- 8 Участки лесничества с площадью в границах 4000 га
- 9 Участки лесничества с площадью в границах 5000 га
- 10 Участки лесничества с площадью в границах 6000 га
- 11 Участки лесничества с площадью в границах 7000 га
- 12 Участки лесничества с площадью в границах 8000 га
- 13 Участки лесничества с площадью в границах 9000 га
- 14 Участки лесничества с площадью в границах 10000 га

ЭКСПЛИКАЦИЯ

ММ	Наименование участковых лесничеств	всего	в том числе по районам			
			Шитунский	Польшеватский	Алейский	У-Простойский
1	Шитунское	17 637	6 251	11 426		
2	Хвалыгинское	9 145	4 615	4 530		
3	Безводное	17 580	12 697	262	1 780	3 221
Итого		44 762	23 563	16 218	1 780	3 221

УСЛОВНЫЕ ОБОЗНАЧЕНИЯ

- границы районов
- границы участковых лесничеств
- границы лесничеств
- границы участка "Урауский"
- границы участка "Бирюкский степь"