



**АДМИНИСТРАЦИЯ АЛТАЙСКОГО КРАЯ**  
**ГЛАВНОЕ УПРАВЛЕНИЕ ПРИРОДНЫХ РЕСУРСОВ**  
**И ЭКОЛОГИИ АЛТАЙСКОГО КРАЯ**

**П Р И К А З**

26 января 2016 г.

№ 40

г. Барнаул

О внесении изменений в приказ управления лесами Алтайского края от 30.12.2008 № 155 «Об утверждении лесохозяйственного регламента Белокурихинского лесничества Алтайского края»

Руководствуясь статьями 83 и 87 Лесного кодекса Российской Федерации, пунктами 15 и 16 Составы лесохозяйственных регламентов, порядка их разработки, сроков действия и порядка внесения в них изменений, утвержденного приказом Рослесхоза от 04.04.2012 № 126, приказываю:

1. Внести следующие изменения в приказ управления лесами Алтайского края от 30.12.2008 № 155 «Об утверждении лесохозяйственного регламента Белокурихинского лесничества Алтайского края» (в редакции от 28.01.2010 № 27, от 30.12.2010 № 242, от 30.12.2011 № 389, от 29.10.2012 № 268, от 04.02.2013 № 41):

в лесохозяйственном регламенте Белокурихинского лесничества, утвержденном указанным приказом:

в Главе 1:

в разделе 1.1:

таблицу 1.1.5 «Характеристика лесных и нелесных земель лесного фонда (в границах Белокурихинского лесничества)» подраздела 1.1.5 изложить в следующей редакции:

*Таблица 1.1.5*

**Характеристика лесных и нелесных земель лесного фонда  
(в границах Белокурихинского лесничества)**

Категории земель	Всего по лесничеству	
	площадь, га	%
<b>Общая площадь земель</b>	<b>51025</b>	<b>100</b>
<b>Лесные земли – всего:</b>	<b>48563</b>	<b>95,2</b>
Земли, покрытые лесной растительностью – всего	44995	88,2
в том числе лесные культуры	1925	3,8

Не покрытые лесной растительностью земли – всего	3568	7,0
в том числе:		
несомкнувшиеся лесные культуры	144	0,3
лесные питомники; плантации	4	-
редины естественные	2037	4,0
Фонд лесовосстановления – всего,	1383	2,7
в том числе:		
гари	636	1,3
погибшие насаждения	0	-
вырубки	74	0,1
прогалины, пустыри	673	1,3
<b>Нелесные земли – всего</b>	<b>2462</b>	<b>4,8</b>
в том числе:		
пашни	0	-
сенокосы	270	0,5
пастбища	463	0,9
воды	69	0,1
сады, виноградники и др.	0	-
дороги, просеки	235	0,5
усадьбы и пр.	20	-
болота	202	0,4
пески	0	-
прочие земли	1203	2,4

подраздел 1.1.7 «Характеристика имеющихся особо охраняемых природных территорий и объектов, планов по их организации, развитию экологических сетей, сохранению биоразнообразия» изложить в следующей редакции:

**«1.1.7. Характеристика имеющихся особо охраняемых природных территорий и объектов, планов по их организации, развитию экологических сетей, сохранению биоразнообразия»**

Постановлением Администрации Алтайского края от 06.05.2014 № 220 «О памятниках природы краевого значения» на территории Белокурихинского лесничества утверждены границы памятников природы краевого значения.

Развитие системы особо охраняемых природных территорий предусмотрено схемой развития и размещения ООПТ Алтайского края на период до 2025 года, утвержденной постановлением Администрации края от 12.08.2013 № 418. Для сохранения низкогорных ландшафтов и регулирования рекреационной нагрузки в районе Белокурихинского курортного комплекса предлагается организовать природный парк «Белокурихинский». Кроме того, указанной схемой в границах Смоленского участкового лесничества запланирован к организации заказник краевого значения «Колыванский увал».

К мероприятиям по сохранению биоразнообразия относится соблюдение требований постановления Администрации Алтайского края от 06.05.2014 № 220 «О памятниках природы краевого значения»,

законодательных и иных нормативных правовых актов Российской Федерации и Алтайского края.

В соответствии с действующим законодательством сохранение биологического разнообразия в лесничестве достигается путем:

ограничения лесохозяйственной деятельности (выделение защитных лесов и особо защитных участков леса);

сохранения редких и исчезающих объектов животного и растительного мира, занесенных в Красную книгу Российской Федерации и/или Красную книгу Алтайского края и их местообитаний;

использования лесов с максимальным сохранением окружающей среды и биологического разнообразия;

сохранения в целях повышения биоразнообразия лесов на лесосеках отдельных ценных деревьев в любом ярусе и их групп (старовозрастные деревья, деревья с дуплами, гнездами птиц, а также потенциально пригодные для гнездования и мест укрытия мелких животных и т. п.);

исключения при сплошных рубках из эксплуатационной площади лесосеки при ее отводе:

- нелесных и непокрытых лесной растительностью лесных земель (болота, вырубки, прогалины и т.п.) независимо от их величины;

- выделенных семенных куртин и полос;

- расположенных среди спелых древостоев участков молодняков, средневозрастных насаждений;

- участков приспевающих лесных насаждений, находящихся внутри выделов спелых и перестойных древостоев, площадью более 3 га;

- участков природных объектов, имеющих природоохранное значение.

Допускается выделение неэксплуатационных участков по указанным критериям после отвода лесосеки в случаях, если они не были выделены при ее отводе. При этом в материалы отвода лесосеки вносятся соответствующие изменения.

Таблица 1.1.7.1.

Перечень особо охраняемых природных территорий  
(в границах Белокурихинского лесничества)

Наименование памятника природы, заповедного участка, заказника и др. особо охраняемых объектов. Основание к выделению	Площадь, га		Местонахождение объекта	Краткая характеристика
	объекта	охранной зоны		

памятника природы краевого значения «Устье реки Песчаной», учрежден постановлением Администрации Алтайского края от 06.05.2014 № 220	400, в т.ч. на землях лесного фонда 108 га	-	Смоленское участковое лесничество, урочище СПК «Линёвский» кв.1, 6	Памятник расположен на территории Смоленского района Алтайского края на северо-западной окраине с. Песчаного. Описание границ территории памятника природы: восточная граница проходит вдоль грунтовой дороги от с. Песчаного до русла р. Оби, западная - по грунтовой дороге вдоль кромки первой прирусловой террасы до русла р. Оби, северная - по руслу р. Оби, южная - по окраине с. Песчаного вдоль линии, соединяющей две вышеуказанные грунтовые дороги
памятник природы краевого значения «Точилинский борок», учрежден постановлением Администрации Алтайского края от 06.05.2014 № 220	10 в т.ч. на землях лесного фонда 10 га	-	Смоленское участковое лесничество, быв. СПК «Точилинский», часть кв.5	Памятник расположен на территории Смоленского района Алтайского края в 2 км к югу от с. Точильного. Описание границ территории памятника природы: восточная граница проходит по автотрассе "Смоленское - Белокуриха", западная - по кромке берега р. Песчаной (вдоль ее излучины), северная и южная границы совпадают с опушкой массива соснового леса
памятник природы краевого значения «Низовья реки Сычёвки», учрежден постановлением Администрации Алтайского края от 06.05.2014 № 220	150 в т.ч. на землях лесного фонда 8,6	-	Смоленское участковое лесничество, урочище СПК «Путь Ленина», часть кв. 2, часть кв. 1	Памятник расположен на территории Смоленского района Алтайского края в 2 км к югу от с. Сычевка. Описание границ территории памятника природы: участок долины р. Сычевки от места выхода реки из низкогорий на равнину протяженностью 3 км, по 250 метров в обе стороны от русла реки
памятник природы краевого значения «Скала «Четыре брата», учрежден постановлением Администрации Алтайского края от 06.05.2014 № 220	36,7 (не на землях лесного фонда)		Белокурихинское участковое лесничество часть кв. 17, 18, 55; Смоленское участковое лесничество, урочище СПК «Белокурихинский» часть кв. 10, 11	Памятник расположен на территории Смоленского района Алтайского края в 3,5 км к югу от г. Белокурихи. Описание границ территории памятника природы: контур границ включает скалу Четыре Брата, а также более мелкие скалы, находящиеся на расстоянии 250 м к югу от нее

## **Мероприятия по сохранению биологического разнообразия при использовании лесов**

Согласно законодательству Российской Федерации в процессе использования лесов необходимо принимать меры по сохранению естественных экологических систем, природных ландшафтов и природных комплексов, биологического разнообразия лесов.

При использовании лесов подлежат сохранению объекты биоразнообразия (ключевые биотопы и ключевые объекты), имеющие большое значение, как среда обитания объектов растительного и животного мира, в том числе занесенных в Красную книгу Российской Федерации или Красную книгу Алтайского края.

Правильное выделение объектов биоразнообразия будет способствовать сохранению значительной доли видового разнообразия лесных экосистем при полном или частичном исключении из хозяйственной деятельности относительно малых по площади лесных участков. Объекты биоразнообразия должны сохраняться как в эксплуатационных лесах, так и в защитных лесах.

Выделение неэксплуатационных участков в целях сохранения биологического разнообразия лесов осуществляется в соответствии с действующим законодательством.

Меры по сохранению биоразнообразия осуществляются всеми лицами, использующими леса.

Объекты биоразнообразия могут определяться как при отводе лесосек, так и непосредственно при разработке лесосеки. Для сохранения отдельных объектов выделяются буферные зоны, поскольку хозяйственная деятельность в непосредственной близости от таких объектов зачастую приводит к утрате их свойств, ценных для сохранения биоразнообразия.

В случае получения информации о конкретных ранее неизвестных местах обитания редких и исчезающих видов растений и животных, лицам, использующим леса, рекомендуется направлять эту информацию в орган исполнительной власти, осуществляющий реализацию государственной политики в области охраны окружающей среды.

В соответствии со статьей 60 Федерального закона «Об охране окружающей среды» в целях охраны и учета редких и находящихся под угрозой исчезновения растений, животных и других организмов учреждаются Красная книга РФ и красные книги субъектов РФ. Растения, животные и другие организмы, относящиеся к видам, занесенным в красные книги, повсеместно подлежат изъятию из хозяйственного использования. Запрещается деятельность, ведущая к сокращению численности этих растений, животных и других организмов и ухудшающая среду их обитания.

Согласно статье 24 Федерального закона «О животном мире» действия, которые могут привести к гибели, сокращению численности или нарушению среды обитания объектов животного мира, занесенных в Красные книги, не допускаются. Юридические лица и граждане, осуществляющие

хозяйственную деятельность на территориях и акваториях, где обитают животные, занесенные в Красные книги, несут ответственность за сохранение и воспроизводство этих объектов животного мира в соответствии с законодательством РФ и законодательством субъектов РФ.

Лица, которым лесные участки предоставлены в постоянное бессрочное пользование или аренду планы по сохранению объектов биоразнообразия, мероприятия по охране объектов животного и растительного мира, водных объектов предусматривают в проекте освоения лесов.

При составлении технологической карты лесосеки рекомендуется вносить в нее информацию об объектах биоразнообразия и их буферных зонах.

Размещение погрузочных пунктов, трасс магистральных и пасечных волоков, дорог, производственных, бытовых площадок на лесосеке производится с учетом сохранения видов (пород) деревьев и кустарников, заготовка древесины которых не допускается, а также других ценных объектов, указанных в лесохозяйственном регламенте.

Перед началом разработки лесосеки лицам, использующим леса, рекомендуется ознакомить всех лиц, непосредственно осуществляющих рубку, с количеством и местонахождением объектов биоразнообразия на лесосеке.

Ключевой биотоп - это лесной участок, имеющий особое значение для сохранения биологического разнообразия, поддержания средозащитных свойств лесов.

Перечень ключевых биотопов и необходимые меры по сохранению биоразнообразия:

1) Опушки лесов естественного происхождения, граничащие с безлесными пространствами. Опушки лесов шириной 100 м от границы с безлесными пространствами. Являются местами обитания многих уязвимых видов. Запрещается проведение чересполосных рубок, группово-выборочных рубок, сплошных рубок, за исключением санитарных.

2) Заболоченные участки лесов в бессточных понижениях (согры). Регулируют водный режим и микроклимат, являются местообитаниями редких и исчезающих видов животных и растений. Избыточно увлажненные почвы, угнетенный древостой, высокая фаутичность, преобладающие типы лесорастительных условий - травяно-болотные. Буферная (охранная) зона устанавливается от естественного контура биотопа:

шириной 50 метров - в случае проведения сплошных рубок;

шириной 25 метров - в случае проведения выборочных рубок. При проведении выборочных чересполосных рубок расстояние от вырубленной полосы до охраняемого участка должно составлять не менее 50 метров.

В буферной зоне допускается только вырубка погибших и поврежденных лесных насаждений.

3) Окраины болот, болота с редким лесом и участки леса среди болот. Регулируют водный режим и микроклимат, характеризуются повышенным биоразнообразием, являются местообитаниями редких и исчезающих видов животных и растений. Буферная (охранная) зона устанавливается от

естественного контура биотопа шириной, равной прибрежной защитной полосе.

В буферной зоне допускается только вырубка погибших и поврежденных лесных насаждений.

4) Участки леса вокруг водных объектов (вдоль ручьев, мелких речек, вокруг озёр, родников). Поддерживают гидрологический режим, предотвращают эрозию, характеризуются повышенным биоразнообразием, являются миграционными коридорами и местообитаниями редких и исчезающих видов животных и растений. Вдоль береговой линии водных объектов сохраняется буферная (охранная) зона шириной, равной прибрежной защитной полосе.

В буферной зоне допускается только вырубка погибших и поврежденных лесных насаждений.

5) Участки леса на крутых склонах. Насаждения на горных склонах, склонах высоких грив в борах, бортах балок и оврагов крутизной более 30 градусов. Предотвращают эрозию склонов, обладают защитными свойствами для убежищ животных. На оврагах в буферную (охранную) зону включается полоса леса шириной не менее 50 метров у подошвы и у вершины склона оврага.

В буферной зоне допускается только вырубка погибших и поврежденных лесных насаждений.

6) Источники обсеменения, состоящие из хвойных пород среди древостоя лиственных пород. Сохраняются локальные участки по естественным границам биотопа.

7) Участки леса с наличием старовозрастной осины (редкостойный осиновый лес с высокотравным покровом). Выделение данного ключевого биотопа осуществляется в лесорастительных условиях черневой тайги. Старовозрастные осинники являются местообитаниями видов неморальной флоры, а также редких и исчезающих видов растений и животных.

Сохраняются участки леса с наличием старовозрастной осины от 5 и более единиц.

Рекомендуется оставлять и одиночные деревья осины диаметром более 40 см или их группы обязательно в окружении деревьев других пород для смягчения изменений среды после рубки.

В случае проведения сплошных и чересполосных рубок сохраняются участки площадью от 0,5 до 3 га с буферной (охранной) зоной шириной 30 метров от естественных границ биотопа. Количество сохраняемых участков должно быть не менее 1 участка на лесосеку при их наличии.

8) Участки темнохвойных лесов среди древостоя светлохвойных и лиственных пород. Для условий горной части края актуально сохранение насаждений с преобладанием сосны кедровой сибирской. Ключевые биотопы выделяются по естественным границам доминирования темнохвойных пород с буферной зоной шириной 30 м. Если таких участков несколько, и при выделении буферных зон они перекрываются, то выделяется единый ключевой биотоп.

9) Участки группового или единичного произрастания локально редких пород деревьев. Единичные экземпляры или групповое произрастание сосны кедровой сибирской (для предгорий Алтая и горной тайги). Единичные деревья указанных пород естественного происхождения оставляются в нетронутом состоянии. В случае группового произрастания деревья указанных пород объединяются в один участок, при этом сохраняются деревья прочих пород внутри участка. Ключевой биотоп выделяется по естественным границам участка произрастания перечисленных видов с буферной зоной шириной 20 м. Допускается рубка только погибших экземпляров деревьев.

10) Глухариные токовища. Буферная (охранная) зона выделяется в радиусе 300 метров вокруг глухариных токов (из расчета не более 3 таких участков на 10 тыс. га лесов). Допускается рубка только погибших и отмирающих деревьев.

11) Места обитания редких и находящихся под угрозой исчезновения видов растений, животных, грибов, лишайников, занесённых в Красную книгу РФ, Красную книгу Алтайского края (далее – «виды занесенные в Красную книгу»). На лесном участке могут произрастать некоторые виды, занесенные в Красную книгу. В случае обнаружения на лесосеке видов, занесенных в Красную книгу, принимаются меры по сохранению их мест обитания.

В качестве таких мер рекомендуется: выделение буферной зоны размером не менее 20 м от места обитания, перенос сроков рубок, применение специализированных технологий и др. При выделении буферной зоны в ее пределах не проводятся все виды рубок и любые виды хозяйственной деятельности, способные оказать негативное воздействие (включая фактор беспокойства) на охраняемые объекты растительного и животного мира и среду их обитания. Допускается рубка только погибших и отмирающих деревьев.

Установление границ буферной зоны, а также выбор иных мер по сохранению редких видов должны учитывать особенности биологии и экологии редких видов, в том числе лимитирующие факторы, указанные в Красной книге РФ и (или) Красной книге Алтайского края.

Ключевые биотопы, перечисленные в пунктах 1, 3, 4, 5, 10, 11, сохраняются для их учета при последующем лесоустройстве и выделения особо защитных участков лесов в соответствии с действующим законодательством.

Ключевой объект – это отдельные природные объекты, элементы лесных экосистем, имеющие особое значение для сохранения биологического разнообразия.

Перечень ключевых объектов и необходимые меры охраны:

1) Участки леса на выходах скальных пород, каменистых участках, карстовых образованиях (каменистые россыпи, скальные обнажения, скалы-останцы, крупные валуны, карстовые формы рельефа). Данный ключевой объект выделяется в случае назначения сплошной либо чересполосной рубки. Защищают от водной и почвенной эрозии, характеризуются повышенным видовым разнообразием. Буферная (охранная) устанавливается шириной 30



метров от естественных границ выхода горных пород или карстовых образований.

2) Крупномерный валеж на разной стадии разложения. Упавшие в результате естественных процессов стволы всех пород деревьев диаметром более 30 см разной степени разложения. Являются необходимым субстратом для выживания уязвимых и требовательных к условиям среды видов растений, животных и грибов, местом гнездования птиц, местами зимовки некоторых амфибий и рептилий, в том числе редких и находящихся под угрозой исчезновения видов. Крупномерный валеж оставляется в нетронутом состоянии в количестве из расчета 5 деревьев на 1 га. Прокладка волоков осуществляется с учетом сохранения валежа.

3) Деревья с гнёздами и дуплами, а также гнездопригодные сухостойные деревья лиственных и хвойных пород; высокие пни; обломанные на различной высоте (остолопы), старовозрастные, а также наиболее крупные, живые старовозрастные деревья, диаметр и возраст которых значительно больше среднего для данных насаждений и в данном древостое на выделе (деревья – «патриархи») и нестандартные деревья.

Дуплистые деревья являются убежищами и местами размножения многих видов насекомых, птиц и млекопитающих, в том числе редких и исчезающих видов. Деревья с дуплами не подлежат рубке, вокруг таких деревьев выделяется буферная (охранная) зона радиусом 30 метров при проведении сплошной рубки. При проведении выборочных чересполосных рубок, расстояние от вырубаемой полосы до охраняемого объекта должно составлять не менее 30 метров.

Деревья с мелкими гнёздами (диаметром до 0,4 метра) рубке не подлежат, полностью сохраняется окружающий древостой вокруг таких деревьев, выделяется буферная (охранная) зона радиусом 50 метров при проведении сплошной рубки. При проведении выборочных чересполосных рубок, расстояние от вырубаемой полосы до охраняемого объекта должно составлять не менее 50 метров.

Деревья с гнёздами диаметром 0,4-1 метра рубке не подлежат, полностью сохраняется окружающий древостой, вокруг таких деревьев выделяется буферная (охранная) зона радиусом 200 метров при проведении сплошной рубки. При проведении выборочных чересполосных рубок, расстояние от вырубаемой полосы до охраняемого объекта должно составлять не менее 200 метров.

Деревья с крупными гнёздами (диаметром более 1 метра) рубке не подлежат, полностью сохраняется окружающий древостой, вокруг таких деревьев выделяется буферная (охранная) зона радиусом до 300 метров при проведении сплошных рубок. При проведении выборочных чересполосных рубок, расстояние от вырубаемой полосы до охраняемого объекта должно составлять не менее 300 метров.

Указанные в абзацах 2-5 настоящего пункта буферные (охранные) зоны выделяются в случае проведения сплошных и чересполосных рубок. При проведении выборочных рубок буферные (охранные) зоны выделяется только

в период размножения и кормления потомства (с 15 марта до 15 июля). После окончания периода размножения и кормления потомства в буферных зонах мест обитания видов не включенных в Красные книги Российской Федерации и Алтайского края могут проводиться выборочные рубки с сохранением вышеперечисленных деревьев.

Кроме того, при проведении рубок сохраняются гнездопригодные деревья диаметром более 50 см (крупные сухостойные и усыхающие старовозрастные деревья, живые деревья с обширной кроной; единичные крупные фаутные деревья или нестандартные деревья, особенно, с дуплами и расщепами ствола), не представляющие угрозы для жизни и здоровья работников при разработке лесосек, не усиливающие пожарную опасность, не ухудшающие санитарного состояния лесов, в нетронутом состоянии в количестве от 1 до 3 шт. на 10 гектар в среднем по лесному кварталу. Желательно оставлять деревья разных пород.

4) Убежища животных (жилые норы, логовища, берлоги). Для сохранения жилых нор, логовищ, берлог животных выделяется буферная (охранная) зона радиусом 50-100 метров (в зависимости от размера убежища) в случае проведения сплошных и чересполосных рубок. При проведении выборочных рубок буферные (охранные) зоны сохраняются только в период размножения и кормления потомства (с 15 марта до 15 июля). После окончания периода размножения и кормления потомства в буферных зонах мест обитания видов, не включенных в Красные книги Российской Федерации и Алтайского края могут проводиться выборочные рубки с сохранением вышеперечисленных объектов.

5) Муравейники. Для предотвращения вспышек массового размножения хвоелистогрызущих вредителей должны сохраняться муравейники. Вокруг муравейников высотой более 0,5 м выделяется буферная (охранная) зона с запретом рубок в радиусе 10 метров, а мероприятия проводятся способами, исключающими воздействие на муравейник.

6) Природные солонцы (естественный выход солей на поверхность почвы). В целях сохранения защитных условий выделяется буферная (охранная) зона с запретом рубок в радиусе 100 метров вокруг солонцов, используемых дикими копытными животными.»;

таблицу 1.2.1. «Виды разрешенного использования лесов на территории Белокурихинского лесничества» раздела 1.2 изложить в следующей редакции:

Таблица 1.2.1

Виды разрешенного использования лесов  
на территории Белокурихинского лесничества

Виды разрешенного использования лесов	Участковое лесничество, в т.ч. урочища (лесные участки в составе	Перечень кварталов или их частей	Площадь, га
---------------------------------------	--	----------------------------------	-------------

	участковых лесничеств)		
Заготовка древесины (с ограничениями в ООПТ и ОЗУ)	<b>Белокурихинское</b>	1-161	<b>29348</b>
	<b>Смоленское, в т.ч. по урочищам:</b>		<b>21677</b>
	Бийско-Катунское	249-279	2999
	СПК «Путь Ленина»	1-39	6071
	СПК «Солоновский»	1-10	1642
	СПК «Точилинский»	1-7	614
	Птицефабрика «Смоленская»	1	24
	СПК «Алтайский»	1	40
	СПК «Советская Россия»	1	22
	СПК «Буревестник»	1,2	138
	СПК «Верх-Обской»	1-4	493
	СПК «Линёвский»	2-8	856
	СПК «Белокурихинский»	1-5, 8--18	38
	Быстроистокское (неустроенные леса)		4643
	Смоленский район (неустроенные леса)		4097
	<b>Итого</b>		<b>51025</b>
Заготовка живицы (с ограничениями в ОЗУ)	<b>Белокурихинское</b>	129, части кварталов 11,12,22,24-28,33,37- 42,44,63-67,70-78,96- 106,109- 111,124,130,131,147,148,154 ,155,157,158	<b>11265</b>
	<b>Смоленское, в т.ч. по урочищам:</b>		<b>4099</b>
	СПК «Путь Ленина»	1,7-12,14,15,17,20,21,25- 27,29,30,36, части кварталов 13,16,22,24,28,31- 34,37-39	3543
	СПК «Солоновский»	8,10, часть квартала 9	454
	СПК «Точилинский»	части кварталов 2,3	102
	<b>Итого</b>		<b>15364</b>
	Заготовка и сбор недревесных лесных ресурсов (с ограничениями в ОЗУ, зеленых зонах)	<b>Белокурихинское</b>	1-161
<b>Смоленское, в т.ч. по урочищам:</b>			<b>21677</b>
Бийско-Катунское		249-279	2999
СПК «Путь Ленина»		1-39	6071
СПК «Солоновский»		1-10	1642
СПК «Точилинский»		1-7	614
Птицефабрика «Смоленская»		1	24
СПК «Алтайский»		1	40
СПК «Советская Россия»		1	22

	СПК «Буревестник»	1,2	138
	СПК «Верх-Обской»	1-4	493
	СПК «Линёвский»	2-8	856
	СПК «Белокурихинский»	1-5,8-18	38
	Быстроистокское (неустроенные леса)		4643
	Смоленский район (неустроенные леса)		4097
	<b>Итого</b>		<b>51025</b>
Заготовка пищевых лесных ресурсов и сбор лекарственных растений	<b>Белокурихинское</b>	1-161	<b>29348</b>
	<b>Смоленское, в т.ч. по урочищам:</b>		<b>21677</b>
	Бийско-Катунское	249-279	2999
	СПК «Путь Ленина»	1-39	6071
	СПК «Солоновский»	1-10	1642
	СПК «Точилинский»	1-7	614
	Птицефабрика «Смоленская»	1	24
	СПК «Алтайский»	1	40
	СПК «Советская Россия»	1	22
	СПК «Буревестник»	1,2	138
	СПК «Верх-Обской»	1-4	493
	СПК «Линёвский»	2-8	856
	СПК «Белокурихинский»	1-5,8-18	38
	Быстроистокское (неустроенные леса)		4643
	Смоленский район (неустроенные леса)		4097
	<b>Итого</b>		<b>51025</b>
Осуществление видов деятельности в сфере охотничьего хозяйства (с ограничениями в ООПТ и ОЗУ)	<b>Белокурихинское</b>	1-15, 17-161, части кварталов 16,17	<b>29348</b>
	<b>Смоленское, в т.ч. по урочищам:</b>		<b>20754</b>
	Бийско-Катунское	251-265,268-270,278,279, части кварталов 249, 250, 266, 272, 275, 276	2076
	СПК «Путь Ленина»	1,3-39, часть квартала 2	6071
	СПК «Солоновский»	1-10	1642
	СПК «Точилинский»	1-7	614
	Птицефабрика «Смоленская»	1	24
	СПК «Алтайский»	1	40
	СПК «Советская Россия»	1	22
	СПК «Буревестник»	1,2	138
	СПК «Верх-Обской»	1-4	493
	СПК «Линёвский»	2-5,8, ч.кв.6	856

	СПК «Белокурихинский»	1-5,8-18	38
	Быстроистокское (неустроенные леса)		4643
	Смоленский район (неустроенные леса)		4097
	<b>Итого</b>		<b>50102</b>
Ведение сельского хозяйства (с ограничениями в зеленых зонах, ООПТ и ОЗУ)	<b>Белокурихинское</b>	1-161	<b>29348</b>
	<b>Смоленское, в т.ч. по урочищам:</b>		<b>21677</b>
	Бийско-Катунское	251-265,268-270,278,279	1906
	СПК «Путь Ленина»	1-39	6071
	СПК «Солоновский»	1-10	1642
	СПК «Точилинский»	1-7	614
	Птицефабрика «Смоленская»	1	24
	СПК «Алтайский»	1	40
	СПК «Советская Россия»	1	22
	СПК «Буревестник»	1,2	138
	СПК «Верх-Обской»	1-4	493
	СПК «Линёвский»	2-8	856
	СПК «Белокурихинский»	1-5,8-18	38
	Быстроистокское (неустроенные леса)		4643
	Смоленский район (неустроенные леса)		4097
	<b>Итого</b>		<b>51025</b>
	Осуществление научно-исследовательской деятельности, образовательной деятельности	<b>Белокурихинское</b>	1-161
<b>Смоленское, в т.ч. по урочищам:</b>			<b>21677</b>
Бийско-Катунское		249-279	2999
СПК «Путь Ленина»		1-39	6071
СПК «Солоновский»		1-10	1642
СПК «Точилинский»		1-7	614
Птицефабрика «Смоленская»		1	24
СПК «Алтайский»		1	40
СПК «Советская Россия»		1	22
СПК «Буревестник»		1,2	138
СПК «Верх-Обской»		1-4	493
СПК «Линёвский»		2-8	856
СПК «Белокурихинский»		1-5,8-18	38
Быстроистокское (неустроенные леса)			4643
Смоленский район (неустроенные леса)			4097
<b>Итого</b>			<b>51025</b>

Осуществление рекреационной деятельности (с ограничениями в ООПТ)	<b>Белокурихинское</b>	1-161	<b>29348</b>
	<b>Смоленское, в т.ч. по урочищам:</b>		<b>21677</b>
	Бийско-Катунское	249-279	2999
	СПК «Путь Ленина»	1-39	6071
	СПК «Солоновский»	1-10	1642
	СПК «Точилинский»	1-7	614
	Птицефабрика «Смоленская»	1	24
	СПК «Алтайский»	1	40
	СПК «Советская Россия»	1	22
	СПК «Буревестник»	1,2	138
	СПК «Верх-Обской»	1-4	493
	СПК «Линёвский»	2-8	856
	СПК «Белокурихинский»	1-5,8-18	38
	Быстроистокское (неустроенные леса)		4643
	Смоленский район (неустроенные леса)		4097
	<b>Итого</b>		<b>51025</b>
Создание лесных плантаций и их эксплуатация (с ограничениями в ОЗУ)	Белокурихинское	129, части кварталов 11,12,22,24-28,33,37- 42,44,63-67,70-78,96- 106,109- 111,124,130,131,147,148,154 ,155,157,158	<b>11265</b>
	Смоленское, в т.ч. по урочищам:		<b>4099</b>
	СПК «Путь Ленина»	1,7-12,14,15,17,20,21,25- 27,29,30,36, части кварталов 13,16,22,24,28,31- 34,37-39	3543
	СПК «Солоновский»	8,10, часть квартала 9	454
	СПК «Точилинский»	части кварталов 2,3	102
	<b>Итого</b>		<b>15364</b>
Выращивание лесных плодовых, ягодных, декоративных и лекарственных растений (с ограничениями в ОЗУ)	<b>Белокурихинское</b>	1-161	<b>29348</b>
	<b>Смоленское, в т.ч. по урочищам:</b>		<b>21677</b>
	Бийско-Катунское	249-279	2999
	СПК «Путь Ленина»	1-39	6071
	СПК «Солоновский»	1-10	1642
	СПК «Точилинский»	1-7	614
	Птицефабрика «Смоленская»	1	24
	СПК «Алтайский»	1	40
	СПК «Советская Россия»	1	22
	СПК «Буревестник»	1,2	138
	СПК «Верх-Обской»	1-4	493

	СПК «Линёвский»	1-8	856
	СПК «Белокурихинский»	1-5,8-18	38
	Смоленское (неустроенные леса)		4097
	Быстроистокское (неустроенные леса)		4643
	<b>Итого</b>		<b>51025</b>
Выполнение работ по геологическому изучению недр, разработка месторождений полезных ископаемых (с ограничениями в ООПТ, ОЗУ, зеленых зонах)	<b>Белокурихинское</b>	1-161	29348
	<b>Смоленское, в т.ч. по урочищам:</b>		21677
	Бийско-Катунское	249-279	2999
	СПК «Путь Ленина»	1-39	6071
	СПК «Солоновский»	1-10	1642
	СПК «Точилинский»	1-7	614
	Птицефабрика «Смоленская»	1	24
	СПК «Алтайский»	1	40
	СПК «Советская Россия»	1	22
	СПК «Буревестник»	1,2	138
	СПК «Верх-Обской»	1-4	493
	СПК «Линёвский»	1-8	856
	СПК «Белокурихинский»	1-5,8-18	38
	Смоленское (неустроенные леса)		4097
	Быстроистокское (неустроенные леса)		4643
	<b>Итого</b>		<b>51025</b>
	Строительство и эксплуатация водохранилищ и иных искусственных водных объектов, а также гидротехнических сооружений, морских портов, морских терминалов, речных портов, причалов (с ограничениями в ООПТ и ОЗУ)	<b>Белокурихинское</b>	1-161
<b>Смоленское, в т.ч. по урочищам:</b>			21677
Бийско-Катунское		249-279	2999
СПК «Путь Ленина»		1-39	6071
СПК «Солоновский»		1-10	1642
СПК «Точилинский»		1-7	614
Птицефабрика «Смоленская»		1	24
СПК «Алтайский»		1	40
СПК «Советская Россия»		1	22
СПК «Буревестник»		1,2	138
СПК «Верх-Обской»		1-4	493
СПК «Линёвский»		1-8	856
СПК «Белокурихинский»		1-5,8-18	38
Смоленское (неустроенные леса)			4097
Быстроистокское (неустроенные леса)			4643

	<b>Итого</b>		<b>51025</b>
Строительство, реконструкция, эксплуатация линейных объектов (с ограничениями в ООПТ, ОЗУ, зеленых зонах)	<b>Белокурихинское</b>	1-161	29348
	<b>Смоленское, в т.ч. по урочищам:</b>		21677
	Бийско-Катунское	249-279	2999
	СПК «Путь Ленина»	1-39	6071
	СПК «Солоновский»	1-10	1642
	СПК «Точилинский»	1-7	614
	Птицефабрика «Смоленская»	1	24
	СПК «Алтайский»	1	40
	СПК «Советская Россия»	1	22
	СПК «Буревестник»	1,2	138
	СПК «Верх-Обской»	1-4	493
	СПК «Линёвский»	1-8	856
	СПК «Белокурихинский»	1-5,8-18	38
	Смоленское (неустроенные леса)		4097
	Быстроистокское (неустроенные леса)		4643
	<b>Итого</b>		<b>51025</b>
Переработка древесины и иных лесных ресурсов (с ограничениями в ОЗУ)	Белокурихинское	129, части кварталов 11,12,22,24-28,33,37-42,44,63-67,70-78,96-106,109-111,124,130,131,147,148,154,155,157,158	<b>11265</b>
	Смоленское, в т.ч. по урочищам:		<b>4099</b>
	СПК «Путь Ленина»	1,7-12,14,15,17,20,21,25-27,29,30,36, части кварталов 13,16,22,24,28,31-34,37-39	3543
	СПК «Солоновский»	8,10, часть квартала 9	454
	СПК «Точилинский»	части кварталов 2,3	102
	<b>Итого</b>		<b>15364</b>
Осуществление религиозной деятельности	<b>Белокурихинское</b>	1-161	29348
	<b>Смоленское, в т.ч. по урочищам:</b>		21677
	Бийско-Катунское	249-279	2999
	СПК «Путь Ленина»	1-39	6071
	СПК «Солоновский»	1-10	1642
	СПК «Точилинский»	1-7	614
	Птицефабрика «Смоленская»	1	24
	СПК «Алтайский»	1	40
	СПК «Советская Россия»	1	22
	СПК «Буревестник»	1,2	138



	СПК «Верх-Обской»	1-4	493
	СПК «Линёвский»	1-8	856
	СПК «Белокурихинский»	1-5,8-18	38
	Смоленское (неустроенные леса)		4097
	Быстроистокское (неустроенные леса)		4643
	<b>Итого</b>		<b>51025</b>
Выращивание посадочного материала лесных растений (саженцев, сеянцев)	<b>Белокурихинское</b>	1-161	<b>29348</b>
	<b>Смоленское, в т.ч. по урочищам:</b>		<b>21677</b>
	Бийско-Катунское	249-279	2999
	СПК «Путь Ленина»	1-39	6071
	СПК «Солоновский»	1-10	1642
	СПК «Точилинский»	1-7	614
	Птицефабрика «Смоленская»	1	24
	СПК «Алтайский»	1	40
	СПК «Советская Россия»	1	22
	СПК «Буревестник»	1,2	138
	СПК «Верх-Обской»	1-4	493
	СПК «Линёвский»	1-8	856
	СПК «Белокурихинский»	1-5,8-18	38
	Смоленское (неустроенные леса)		4097
	Быстроистокское (неустроенные леса)		4643
		<b>Итого</b>	
Иные виды, определенные в соответствии с частью 2 статьи 6 Лесного Кодекса РФ.	<b>Белокурихинское</b>	1-161	<b>29348</b>
	<b>Смоленское, в т.ч. по урочищам:</b>		<b>21677</b>
	Бийско-Катунское	249-279	2999
	СПК «Путь Ленина»	1-39	6071
	СПК «Солоновский»	1-10	1642
	СПК «Точилинский»	1-7	614
	Птицефабрика «Смоленская»	1	24
	СПК «Алтайский»	1	40
	СПК «Советская Россия»	1	22
	СПК «Буревестник»	1,2	138
	СПК «Верх-Обской»	1-4	493
	СПК «Линёвский»	1-8	856
	СПК «Белокурихинский»	1-5,8-18	38
	Смоленское (неустроенные леса)		4097

	Быстроистокское (неустроенные леса)		4643
	<b>Итого</b>		<b>51025</b>

Примечание:

- 1) ООПТ – особо охраняемые природные территории (заказники, памятники природы и т.п.);
- 2) ОЗУ – особо защитные участки лесов;
- 3) в границах ООПТ и ОЗУ – разрешенное использование лесов с учетом ограничений и запретов для существующих и утвержденных ООПТ и ОЗУ, а также для проектируемых ООПТ и ОЗУ после их утверждения;
- 4) в границах зеленых зон - разрешенное использование лесов с учетом ограничений и запретов для зеленых зон.

в Главе 2:

в разделе 2.6:

подраздел 2.6.1 «Сведения о площадях лесных участков, на которых возможно сенокосение, выпас сельскохозяйственных животных, пчеловодство, северное оленеводство, мараловодство, выращивание сельскохозяйственных культур и иной сельскохозяйственной деятельности, рыбоводство, а также соответствующие нормативы (допустимые объемы)» изложить в следующей редакции:

**«2.6.1 Сведения о площадях лесных участков, на которых возможно сенокосение, выпас сельскохозяйственных животных, пчеловодство, северное оленеводство, мараловодство, выращивание сельскохозяйственных культур и иной сельскохозяйственной деятельности, рыбоводство, а также соответствующие нормативы (допустимые объемы)»**

Использование лесов для ведения сельского хозяйства на территории Белокурихинского лесничества, ограничивается в зеленых зонах, на особо защитных участках лесов. В водоохранных зонах ограничивается в соответствии с Лесным и Водным кодексами Российской Федерации.»;

таблицу 2.6.2. «Параметры использования лесов для ведения сельского хозяйства (в границах Белокурихинского лесничества)» подраздела 2.6.2 раздела 2.6 изложить в следующей редакции:

*Таблица 2.6.2.*

**Параметры разрешенного использования лесов для ведения сельского хозяйства (в границах Белокурихинского лесничества)**

№ п/п	Виды пользования	Единица измерения	Ежегодный допустимый объем
1.	Использование пашни	га	-
2.	Сенокосение	га/тонн	270/215
3.	Выпас сельскохозяйственных животных: а) в лесу	га/голов	3420/855

	б) на выгонах, пастбищах	га/голов	463/230
4.	Пчеловодство:		
	а) медоносы, в т.ч.:	га	45918
	травы	га	33598
	кустарники	га	12320
	б) медопродуктивность, в т.ч.:	кг/га	276955/45918
	травы	кг/га	151465/33598
	кустарники	кг/га	125490/12320
	в) возможность к содержанию количества пчелосемей	количество пчелосемей	2518

в подразделе 2.8.2:

таблицу 2.8.2 изложить в следующей редакции:

*Таблица 2.8.2.*

Перечень кварталов и (или) их частей, в которых допускается возведение физкультурно-оздоровительных, спортивных и спортивно-технических сооружений (в границах Белокурихинского лесничества)

Участковое лесничество в т.ч. урочища (лесные участки в составе участковых лесничеств)	№№ квартала
Белокурихинское	1,2,4-6,23,47-50, 55, 56, 80, 90,136

в разделе 2.11:

первый абзац подраздела 2.11.1. «Нормативы и параметры разрешенного использования лесов для выполнения работ по геологическому изучению недр, для разработки месторождений полезных ископаемых» изложить в следующей редакции:

«На территории Белокурихинского лесничества допускается выполнение работ по геологическому изучению недр и разработка месторождений полезных ископаемых за исключением особо защитных участков лесов»;

в разделе 2.12 слова «специализированных портов» заменить словами «морских портов, морских терминалов, речных портов, причалов»;

в Главе 3:

раздел 3.2 «Ограничения по видам особо защитных участков лесов» изложить в следующей редакции:

### **«3.2. Ограничения по видам особо защитных участков лесов**

Кроме ограничений по использованию лесов, связанных с видами целевого назначения лесов, лесным законодательством предусмотрены

ограничения, обусловленные выделением особо защитных участков лесов. В таблице 3.2.1. приведен перечень особо защитных участков лесов в соответствии с Лесным кодексом РФ.

Таблица 3.2.1.

## Ограничения по видам особо защитных участков лесов

№ п/п	Виды особо защитных участков лесов (ОЗУ)	Ограничения по использованию лесов
1.	Другие особо защитные участки лесов: участки леса на крутых горных склонах	<p>На особо защитных участках лесов проведение выборочных рубок <b>допускается</b> только в целях вырубки погибших и поврежденных лесных насаждений (п.3 ст. 107 ЛК РФ).</p> <p><b>на ОЗУ запрещается:</b></p> <ol style="list-style-type: none"> <li>1) создание лесоперерабатывающей инфраструктуры (ст.14 ЛК РФ);</li> <li>2) заготовка пневого осмола (п.13 Правил заготовки и сбора недревесных лесных ресурсов);</li> <li>3) проведение сплошных рубок лесных насаждений, за исключением случаев, предусмотренных частью 4 статьи 17, частью 5.1 статьи 21 Лесного кодекса РФ (ст. 107 ЛК РФ);</li> <li>4) ведение сельского хозяйства, за исключением сенокосения и пчеловодства (ст.107 ЛК РФ);</li> <li>5) размещение объектов капитального строительства, за исключением линейных объектов и гидротехнических сооружений (ст.107 ЛК РФ).</li> </ol>

Примечание. Местоположение и площадь особо защитных участков лесов указываются при их проектировании при лесоустройстве.

Особо защитные участки лесов на территории Белокурихинского лесничества устанавливаются на основании:

- ч. 3 статьи 102 ЛК РФ;
- Лесоустроительной инструкции;
- Водного Кодекса Российской Федерации.

В соответствии со статьей 81 ЛК РФ отнесение лесов к защитным лесам и выделение особо защитных участков лесов, а также установление их границ, относится к полномочиям органов государственной власти Российской Федерации.»;

приложение 1 к регламенту «Перечень нормативных правовых актов» изложить в редакции согласно приложению № 1 к настоящему приказу;


дополнить регламент приложением 5 в редакции согласно приложению № 2 к настоящему приказу;

карту-схему распределения лесов по лесорастительным зонам и лесным районам, карту-схему распределения лесов по целевому назначению и защитных лесов по категориям, карту-схему расположения участковых лесничеств утвердить в прилагаемой редакции.

2. Настоящий приказ вступает в силу со дня его опубликования на «Официальном Интернет-портале правовой информации» ([www.pravo.gov.ru](http://www.pravo.gov.ru)).

3. Контроль за исполнением настоящего приказа возложить на заместителя начальника Главного управления, начальника управления лесами Черных В.А.

Начальник Главного управления



В.Н. Попрядухин

## Приложение № 1

к приказу Главного  
управления природных  
ресурсов и экологии  
Алтайского края  
от 26 января 2016 г. № 40

**ПЕРЕЧЕНЬ**  
**нормативных правовых актов**  
**Федеральные законы Российской Федерации**

№№ п/п	Наименование, дата и номер документа
1	Лесной кодекс Российской Федерации
2	Земельный кодекс Российской Федерации
3	Водный кодекс Российской Федерации
4	от 24.04.1995 № 52-ФЗ «О животном мире»
5	от 26.09.1997 № 125-ФЗ «О свободе совести и религиозных объединениях»
6	от 31.03.1999 № 69-ФЗ «О газоснабжении в Российской Федерации»
7	от 08.08.2001 № 129-ФЗ «О государственной регистрации юридических лиц и индивидуальных предпринимателей»
8	от 10.01.2002 № 7-ФЗ «Об охране окружающей среды»
9	от 04.12.2006 № 201-ФЗ «О введении в действие Лесного кодекса Российской Федерации»
10	от 08.11.2007 № 257-ФЗ «Об автомобильных дорогах и о дорожной деятельности в Российской Федерации и о внесении изменений в отдельные законодательные акты Российской Федерации»
11	от 24.07.2009 № 209-ФЗ «Об охоте и о сохранении охотничьих ресурсов и внесении изменений в отдельные законодательные акты Российской Федерации»

**Постановления и распоряжения Правительства Российской Федерации**

№№ п/п	Наименование, дата и номер документа
1	От 08.05.2007 № 273 «Об исчислении размера вреда, причиненного лесам вследствие нарушения лесного законодательства»
2	От 22.05.2007 № 310 «О ставках платы за единицу объема лесных ресурсов и ставках платы за единицу площади лесного участка, находящегося в федеральной собственности»
3	От 22.06.2007 № 394 «Об утверждении Положения об осуществлении федерального государственного лесного надзора (лесной охраны)»
4	От 22.06.2007 № 395 «Об установлении максимального объема древесины, подлежащей заготовке лицом, группой лиц»
5	От 29.06.2007 № 414 «Об утверждении Правил санитарной безопасности в лесах»
6	От 30.06.2007 № 417 «Об утверждении Правил пожарной безопасности в лесах»
7	От 30.06.2007 № 419 «О приоритетных инвестиционных проектах в области освоения лесов»
8	от 16.04.2011 № 281 «О мерах противопожарного обустройства лесов»
9	от 05.05.2011 № 344 «Об утверждении Правил привлечения сил и средств подразделений пожарной охраны для ликвидации чрезвычайной ситуации в лесах, возникшей вследствие лесных пожаров»

10	от 17.05.2011 № 376 «О чрезвычайных ситуациях в лесах, возникших вследствие лесных пожаров» (вместе с «Правилами введения чрезвычайных ситуаций в лесах, возникших вследствие лесных пожаров, и взаимодействия органов государственной власти, органов местного самоуправления в условиях таких чрезвычайных ситуаций»)
11	от 17.05.2011 № 377 «Об утверждении Правил разработки и утверждения плана тушения лесных пожаров и его формы»
12	от 18.05.2011 № 378 «Об утверждении Правил разработки сводного плана тушения лесных пожаров на территории субъекта Российской Федерации»
13	от 31.01.2012 № 69 «О лицензировании деятельности по тушению пожаров в населенных пунктах, на производственных объектах и объектах инфраструктуры, по тушению лесных пожаров»
14	распоряжение от 17.07.2012 № 1283-р «Перечень объектов лесной инфраструктуры для защитных лесов, эксплуатационных лесов и резервных лесов»
15	от 27.11.2014 № 1261 «Об утверждении Положения о продаже лесных насаждений для заготовки древесины при осуществлении закупок работ по охране, защите и воспроизводству лесов»

### Приказы

#### Министерства экономического развития Российской Федерации, Министерства природных ресурсов и экологии Российской Федерации, Федерального агентства лесного хозяйства

№ № П/П	Наименование, дата и номер документа
	<b>Приказы Министерства экономического развития Российской Федерации</b>
1	от 05.07.2010 № 270 «Об особенностях размещения заказа на выполнение работ по охране, защите, воспроизводству лесов и заключения договоров»
	<b>Приказы Министерства природных ресурсов и экологии Российской Федерации</b>
1	от 17.04.2007 № 101 «Об утверждении Особенности охраны лесов, разработки и осуществления профилактических и реабилитационных мероприятий в зонах радиоактивного загрязнения лесов»
2	от 09.07.2007 № 174 «Об утверждении Порядка организации и осуществления лесопатологического мониторинга»
3	от 16.07.2007 № 181 «Об утверждении Особенности использования, охраны, защиты, воспроизводства лесов, расположенных на особо охраняемых природных территориях»
4	от 16.07.2007 № 183 «Об утверждении Правил лесовосстановления»
5	от 16.07.2007 № 185 «Об утверждении Правил ухода за лесами»
6	от 28.03.2014 № 161 «Об утверждении видов средств предупреждения и тушения лесных пожаров, нормативов обеспеченности данными средствами лиц, использующих леса, норм наличия средств предупреждения и тушения лесных пожаров при использовании лесов»
7	от 23.06.2014 № 276 «Об утверждении Порядка осуществления мониторинга пожарной опасности в лесах и лесных пожаров»
8	от 18.08.2014 № 367 «Об утверждении Перечня лесорастительных зон Российской Федерации и Перечня лесных районов Российской Федерации»
9	от 01.12.2014 № 528 «Об утверждении Правил использования лесов для переработки древесины и иных лесных ресурсов»
10	от 01.12.2014 N 529 «Об утверждении Порядка отнесения земель, предназначенных для лесовосстановления, к землям, занятым лесными насаждениями, и формы соответствующего акта»

11	от 16.01.2015 № 17 «Об утверждении формы лесной декларации, порядка ее заполнения и подачи, требований к формату лесной декларации в электронной форме»
12	от 23.03.2015 № 129 «Об установлении порядка представления отчета об охране и защите лесов и его формы»
13	от 20.01.2015 № 28 «Об установлении порядка представления отчета о воспроизводстве лесов и лесоразведении и его формы»
14	от 25.12.2014 № 573 «Об установлении порядка представления отчета об использовании лесов и его формы, требований к формату отчета об использовании лесов в электронной форме»
<b>Приказы Федерального агентства лесного хозяйства</b>	
1	от 15.05.2015 № 159 «Об утверждении методических документов»
2	от 19.02.2008 № 37 «Об установлении возрастов рубок»
3	от 15.10.2008 № 298 «Об определении количества лесничеств на территории Алтайского края и установлении их границ»
4	от 26.04.2010 № 143 «Об отнесении лесов на территории Алтайского края к ценным лесам, эксплуатационным лесам и установлении их границ»
5	от 14.12.2010 № 485 «Об утверждении Особенности использования, охраны, защиты, воспроизводства лесов, расположенных в водоохраных зонах, лесов, выполняющих функции защиты природных и иных объектов, ценных лесов, а также лесов, расположенных на особо защитных участках лесов»
6	от 27.12.2010 № 515 «Об утверждении Порядка использования лесов для выполнения работ по геологическому изучению недр, для разработки месторождений полезных ископаемых»
7	от 27.05.2011 № 191 «Об утверждении Порядка исчисления расчетной лесосеки»
8	от 30.05.2011 № 194 «Об утверждении Порядка ведения государственного лесного реестра»
9	от 10.06.2011 № 223 «Об утверждении Правил использования лесов для строительства, реконструкции, эксплуатации линейных объектов»
10	от 05.07.2011 № 287 «Об утверждении классификации природной пожарной опасности лесов и классификации пожарной опасности в лесах в зависимости от условий погоды»
11	От 19.07.2011 № 308 «Об утверждении Правил использования лесов для выращивания посадочного материала лесных растений (саженцев, семян)»
12	от 26.07.2011 № 318 «Об утверждении Порядка подготовки и заключения договора купли-продажи лесных насаждений, расположенных на землях, находящихся в государственной или муниципальной собственности, и Формы примерного договора купли-продажи лесных насаждений»
13	от 26.07.2011 № 319 «Об утверждении Порядка подготовки и заключения договора аренды лесного участка, находящегося в государственной или муниципальной собственности, и Формы примерного договора аренды лесного участка»
14	от 01.08.2011 № 337 «Об утверждении Правил заготовки древесины»
15	от 05.10.2011 № 423 «Об утверждении типовой формы лесного плана субъекта Российской Федерации»
16	от 05.12.2011 № 510 «Об утверждении Правил использования лесов для выращивания лесных плодовых, ягодных, декоративных растений, лекарственных растений»
17	от 05.12.2011 № 511 «Об утверждении Правил заготовки пищевых лесных ресурсов и сбора лекарственных растений»
18	от 05.12.2011 № 512 «Об утверждении Правил заготовки и сбора недревесных лесных ресурсов»
19	от 05.12.2011 № 513 «Об утверждении Перечня видов (пород) деревьев и кустарников, заготовка древесины которых не допускается»
20	от 12.12.2011 № 516 «Об утверждении лесоустроительной инструкции»



21	от 22.12.2011. № 545 «Об утверждении порядка государственной или муниципальной экспертизы проекта освоения лесов»
22	от 23.12.2011 № 548 «Об утверждении правил использования лесов для осуществления научно-исследовательской деятельности, образовательной деятельности»
23	от 10.01.2012 № 1 «Об утверждении правил лесоразведения»
24	от 24.01.2012 № 23 «Об утверждении правил заготовки живицы»
25	от 02.02.2012 № 26 «Об утверждении Порядка использования районированных семян лесных растений основных лесных древесных пород»
26	от 14.02.2012 № 47 «Об установлении форм Отчетов об использовании, охране, защите, воспроизводстве лесов, лесоразведении и порядка их представления»
27	от 21.02.2012 № 62 «Об утверждении правил использования лесов для осуществления рекреационной деятельности»
28	от 29.02.2012 № 69 «Об утверждении состава проекта освоения лесов и порядка его разработки»
29	от 04.04.2012 № 126 «Об утверждении Составы лесохозяйственных регламентов, порядка их разработки, сроков их действия и порядка внесения в них изменений»
30	от 13.04.2012 № 139 «Об утверждении Порядка проведения государственного учета лесного участка в составе земель лесного фонда»
31	от 27.04.2012 № 174 «Об утверждении Нормативов противопожарного обустройства лесов»
32	от 10.06.2014 № 194 «О выделении особо защитных участков лесов на территории Алтайского края и установлении их границ»
33	от 08.07.2014 № 313 «Об утверждении правил тушения лесных пожаров»

#### Законы и иные нормативные правовые акты Алтайского края

1.	Закон Алтайского края от 10.09.2007 № 87-ЗС «О регулировании отдельных лесных отношений на территории Алтайского края»
2.	Закон Алтайского края от 05.02.2008 № 5-ЗС «О порядке заготовки гражданами пищевых лесных ресурсов и сбора ими лекарственных растений для собственных нужд на территории Алтайского края»
3.	Закон Алтайского края от 05.02.2008 № 6-ЗС «О порядке заготовки и сбора гражданами недревесных лесных ресурсов для собственных нужд на территории Алтайского края»
4.	Закон Алтайского края от 03.06.2010 № 47-ЗС «Об установлении правил использования лесов для осуществления видов деятельности в сфере охотничьего хозяйства на территории Алтайского края»
5.	Постановление Администрации Алтайского края от 12.08.2013 № 418 «Об утверждении схемы развития и размещения особо охраняемых природных территорий Алтайского края на период до 2025 года»
6.	Постановление Администрации Алтайского края от 10.04.2014 № 175 «Об утверждении перечней должностных лиц Главного управления природных ресурсов и экологии Алтайского края, уполномоченных на осуществление федерального государственного надзора»
7.	Приказ Главного управления природных ресурсов и экологии Алтайского края от 10.04.2014 № 178 «Об утверждении перечней должностных лиц Главного управления природных ресурсов и экологии Алтайского края, уполномоченных на осуществление федерального государственного надзора»
8.	Приказ управления лесами Алтайского края от 24.06.2009 № 69 «Об утверждении Порядка заключения гражданами договоров купли-продажи лесных насаждений для собственных нужд»

Приложение № 2

к приказу Главного  
управления природных  
ресурсов и экологии  
Алтайского края  
от 16.06.2014 2016 г. № 40**ВЫПИСКА****из приказа Федерального агентства лесного хозяйства от 10.06.2014  
№ 194 «О выделении особо защитных участков лесов на территории  
Алтайского края и установлении их границ»**

МИНИСТЕРСТВО ПРИРОДНЫХ РЕСУРСОВ И ЭКОЛОГИИ РОССИЙСКОЙ ФЕДЕРАЦИИ

**ФЕДЕРАЛЬНОЕ АГЕНТСТВО ЛЕСНОГО ХОЗЯЙСТВА  
(РОСЛЕСХОЗ)****П Р И К А З**10.06.2014

Москва


№ 194**О выделении особо защитных участков лесов на территории  
Алтайского края и установлении их границ**

В соответствии с пунктами 26, 39 статьи 81 Лесного кодекса Российской Федерации и пунктом 5.4.4 Положения о Федеральном агентстве лесного хозяйства, утвержденного постановлением Правительства Российской Федерации от 23.09.2010 № 736, учитывая предложения Главного управления природных ресурсов и экологии Алтайского края, а также заключение Комиссии Федерального агентства лесного хозяйства по рассмотрению материалов по отнесению лесов к защитным лесам (за исключением случая, предусмотренного пунктом 1.1 статьи 82 Лесного кодекса Российской Федерации) и выделению особо защитных участков лесов, установлению и изменению их границ, отнесению лесов к эксплуатационным, резервным лесам, установлению и изменению их границ (протокол Рослесхоза от 22.05.2014 № ЮГ-13/159-пр), п р и к а з ы в а ю:

1. Выделить особо защитные участки лесов на территории Алтайского края и установить их границы согласно приложениям 1-17.

2. Контроль за исполнением настоящего приказа возложить на заместителя руководителя Рослесхоза Ю.Н. Гагарина.

Заместитель Министра природных ресурсов  
и экологии Российской Федерации –  
руководитель Федерального агентства  
лесного хозяйства



В.А. Лебедев

Приложение 1 к приказу Рослесхоза  
от 10.06.2014 № 194

Сведения о границах особо защитных участков лесов, выделенных на территории  
Белокурихинского лесничества Алтайского края

Наименование особо защитных участков лесов	Наименование участкового лесничества	№№ лесных кварталов и их частей	№№ лесотаксационных выделов	Площадь, га
Другие особо защитные участки лесов:				3344,9
участки леса на крутых горных склонах				3344,9
	Белокурихинское	2	61, 62, 84	8,2
		3	6, 26	5,6
		4	6,21	3,7
		7	33	1,9
		9	31, 36	8,1
		10	30	2,2
		11	3, 16, 19, 20, 29, 30, 32, 50,51	62,6
		12	22,36	23,1
		13	58	7,5
		15	4, 33	10,7
		16	19, 34-36	15,5
		17	28	6,1
		19	34	1,4
		22	9, 11,53	35,7
		23	13, 67, 70	9,3
		24	4, 7, 15, 21, 24-36, 38-41, 43-46, 48, 49, 51-53, 55, 60, 62, 65, 66, 67, 69	218,1
		25	9, 11, 20-24, 29, 31-35, 37-39, 41, 42, 44, 48, 49, 62, 65-67	196,9
		26	8, 11-13	40,0
		27	3, 4, 7, 8, 10, 12, 13, 17, 19, 23-27, 29, 34, 35	190,5
		28	2, 4, 5, 11-13, 15, 16, 21, 29, 31, 32, 35-37	121,4
		29	18, 35, 41, 42	9,8
		30	24	2,7
		31	31	5,3
		33	6, 9, 13	28,4
		34	2, 9, 10, 15, 22	16,7
		35	7, 8, 11, 17, 19, 24, 27, 42, 44	29,8

36	2, 3, 20, 28	31,8
37	1, 2, 6, 7, 10, 11, 13, 16, 17, 20, 24, 25, 28	65,5
38	1-6, 8, 9, 11, 12, 14, 26	43,6
39	1, 3, 4, 6, 7, 10-12, 21, 22, 25, 30, 33, 34	119,4
40	1, 6, 19, 30-32, 34, 36, 41- 43	36,9
41	1, 2, 6, 10, 12, 14-18, 20- 26, 28-30, 36, 41-47	223,7
42	5, 8-10, 14, 17-19, 21, 26	87,3
43	10, 12, 19-21	23,8
44	27-29, 41, 42	47,0
45	1, 6, 8, 34	12,8
46	1-3	27,7
52	26	0,9
53	20, 22	9,0
54	3, 13, 34, 38, 49	12,3
55	13, 16	6,4
59	43	1,7
63	2, 3, 6, 7, 9, 29	55,6
65	9, 29, 32, 34, 36, 38, 39, 41	48,9
66	20-22, 27, 28, 30, 32, 51, 62	117,0
67	6, 7, 20, 24, 30, 31	13,9
68	1, 2, 8, 10, 23, 26	22,2
69	6, 9, 28, 32, 33, 38, 39, 48, 52-55	58,8
70	4-6, 10, 12, 13, 28, 32, 33	92,6
71	11, 13-19, 24, 27	85,1
72	1-3, 5, 8, 11, 17, 18, 22- 25	143,4
73	3, 8-10, 22, 26, 36, 39-41	52,4
75	1, 7	12,5
83	24	3,0
84	22	6,3
95	3, 5, 8, 9	18,3
96	1, 3, 6, 8-10, 19, 33-35, 37, 40-44, 60, 62, 63, 65, 71	123,0
97	2, 3, 5, 8	24,5
98	1, 2, 6-8, 10-14, 16, 21-23	104,8
99	14, 15, 23, 24	110,7
101	24, 27	14,8
106	21, 38	12,3
115	42	3,5
118	40	5,8
119	32	2,3

	129	14, 17, 18, 20-24, 26, 28, 29	63,4
	130	1, 14, 21, 34	19,4
	134	32	1,7
	138	28	2,5
	139	38	2,3
	140	24, 25	2,9
	141	34	2,3
	142	35,38	7,8
	145	35	2,4
	147	2, 3, 5, 6, 16	40,1
	148	1-3, 5, 6, 14, 18, 19, 21, 33, 42, 49, 50, 55	131,9
	149	34, 35, 37	3,8
	151	22	1,4
	154	4	2,4
	155	23, 26,35	8,1
	156	21,23	2,2
	157	10, 13	4,6
	158	10, 25, 26, 29, 30	77,8
	159	39, 42, 44, 45	25,2

# КАРТА-СХЕМА

ДЕЛЕНИЯ ЛЕСОВ ПО ЛЕСОРАСТИТЕЛЬНЫМ ЗОНАМ  
И ЛЕСНЫМ РАЙОНАМ

БЕЛОКУРИХИНСКОГО ЛЕСНИЧЕСТВА

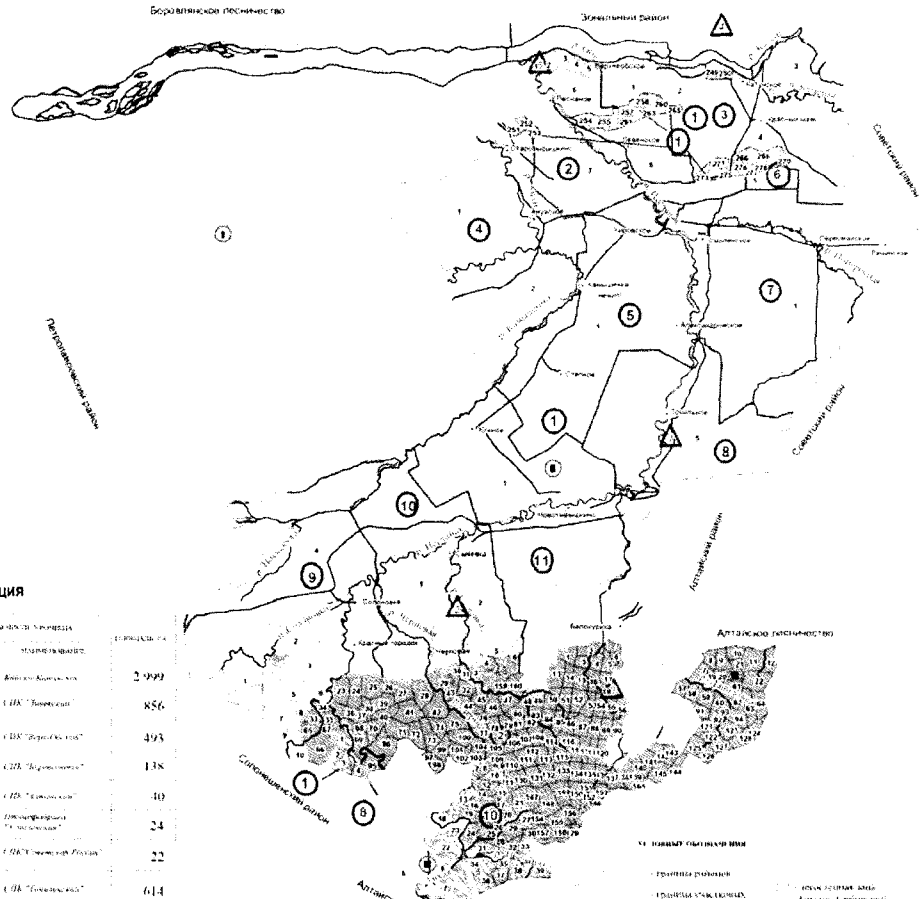
Аптайского края

Масштаб 1:160 000

с 1 января 2012 г.

## ЭКСПЛИКАЦИЯ

№	Наименование лесного участка (лесничества)	Площадь, га		
		Лесничества	Участков	Всего
1	Смоленское	21 677	4 643	11 034
2	Белокурихинское	29 348	21 717	4 167
	ВСЕГО	51 025	4 643	42 785



## ЭКСПЛИКАЦИЯ

№	Наименование участка (лесничества)	Площадь, га	
		Лесничества	Участков
1	Восточное	2 999	
2	ЦДЛ "Восточный"	856	
3	ЦДЛ "Восточный-2"	493	
4	ЦДЛ "Восточный-3"	138	
5	ЦДЛ "Восточный-4"	40	
6	ЦДЛ "Восточный-5"	24	
7	ЦДЛ "Восточный-6"	22	
8	ЦДЛ "Восточный-7"	614	
9	ЦДЛ "Восточный-8"	1 642	
10	ЦДЛ "Восточный-9"	6 071	
11	ЦДЛ "Восточный-10"	48	
Нестроительные леса Смоленского района		4 097	
Нестроительные леса Сибирского района		4 643	
Итого по участковому делению		21 677	
2	Белокурихинское	29 348	
ВСЕГО ПО ЛЕСНИЧЕСТВУ		51 025	

## СИМВОЛЫ ОБЪЕКТОВ

- граница района
- граница участка (лесничества)
- граница лесничества
- граница участка
- граница участка при переходе
- граница зоны
- граница участка
- граница участка

## Памятники природы краевого значения:

- ▲ - Точилинский борок
- ▲ - Низовья реки Сычевка
- ▲ - Скала Четыре Брата
- ▲ - Слияние рек Би и Катунь (остров Иконников)
- ▲ - устье реки Песчаной

# КАРТА-СХЕМА РАСПРЕДЕЛЕНИЯ ЛЕСОВ ПО ЦЕЛЕВОМУ НАЗНАЧЕНИЮ И ЗАЩИТНЫХ ЛЕСОВ ПО КАТЕГОРИЯМ БЕЛОКУРИХИНСКОГО ЛЕСНИЧЕСТВА

Масштаб 1:100 000

Общая площадь (в 51 025 га)

ЦЕЛЕВОЕ НАЗНАЧЕНИЕ И  
КАТЕГОРИЯ ЗАЩИТНЫХ ЛЕСОВ

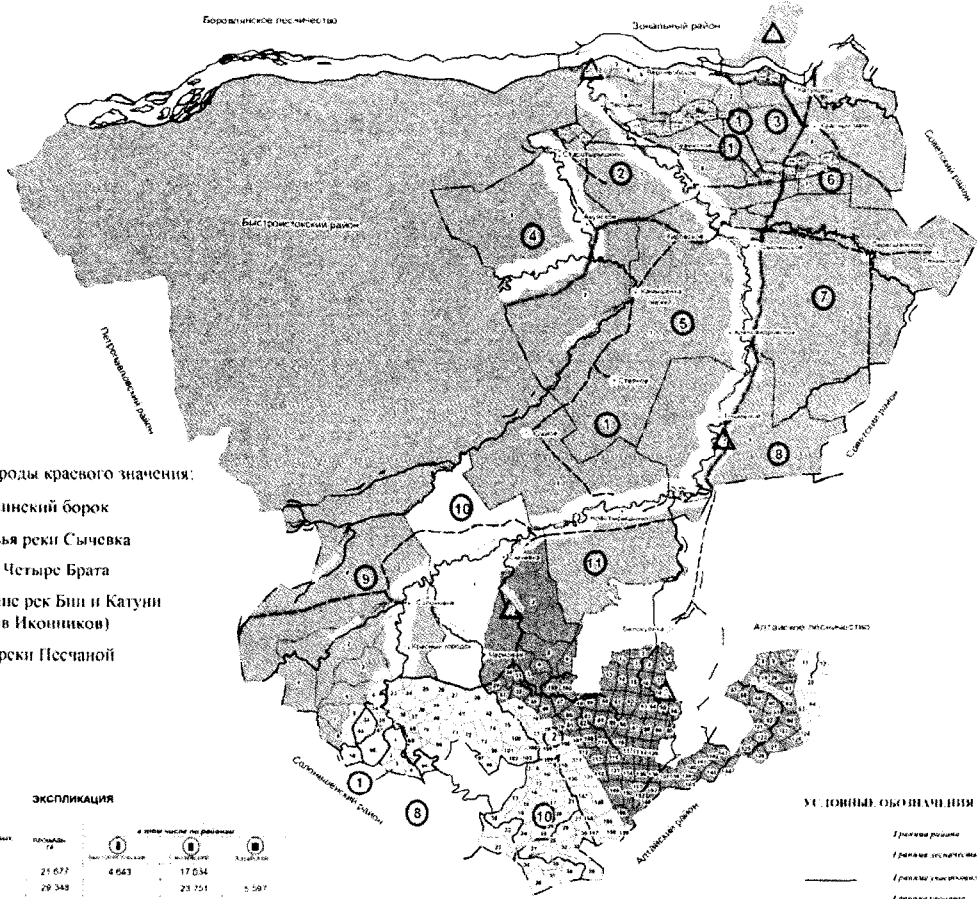
- 1. Защитные леса:**  
**в том числе:**
- а) Леса, выполняющие функции защиты природных и иных объектов, в том числе:**
    - защитные полосы лесов, расположенные вдоль берегов рек, озер, водохранилищ, федеральных автомобильных дорог, объектов инженерной инфраструктуры, объектов промышленности и связи, объектов энергетического назначения, объектов нефтегазового назначения и объектов других объектов инфраструктуры;
    - лесные насаждения;
    - леса, растущие на склонах и террасах, вверхах и выверхах оврагов, в оврагах, в долине рек, в долине ручьев, в долине балок, в долине каньонов, в долине ущелий и в долине каньонов;
  - б) Ценные леса:**
    - леса, растущие на склонах и террасах, вверхах и выверхах оврагов, в оврагах, в долине рек, в долине ручьев, в долине балок, в долине каньонов, в долине ущелий и в долине каньонов;
    - леса, растущие на склонах и террасах, вверхах и выверхах оврагов, в оврагах, в долине рек, в долине ручьев, в долине балок, в долине каньонов, в долине ущелий и в долине каньонов;

1	15 661
2	18 851
3	525
4	928
5	10 180
6	17 310
7	12 066
8	5 242
9	15 364
10	51 025

## ЭКСПЛИКАЦИЯ

№	Наименование	Площадь (га)
1	Смоленское	2 999
2	Белокурихинское	856
3	Смоленское	494
4	Смоленское	138
5	Смоленское	40
6	Смоленское	24
7	Смоленское	22
8	Смоленское	614
9	Смоленское	1 642
10	Смоленское	6 071
11	Смоленское	38
Итого по участковому делению		4 097
Итого по участковому делению		4 643
Итого по участковому делению		21 677
Итого по участковому делению		29 448
Итого по участковому делению		51 025

**ВСЕГО ПО ЛЕСНИЧЕСТВУ**



- Памятники природы краевого значения:
- ▲ - Точидинский борок
  - ▲ - Низовья реки Сычевка
  - ▲ - Скала Четыре Брата
  - ▲ - Саяние рек Бин и Катунь (остров Иконников)
  - ▲ - устье реки Песчаной

### ЭКСПЛИКАЦИЯ

№	Наименование участкового деления	Площадь (га)	в том числе по районам		
			Смоленское	Белокурихинское	Холмское
1	Смоленское	21 677	4 643	17 034	
2	Белокурихинское	29 348		23 751	5 597
Итого		51 025	4 643	40 785	5 597

- ### УСЛОВНЫЕ ОБОЗНАЧЕНИЯ
- Границы района
  - Границы участкового деления
  - Границы территории заповедника
  - Границы территории
  - Границы территории

# КАРТА-СХЕМА

РАСПОЛОЖЕНИЯ УЧАСТКОВЫХ  
ЛЕСНИЧЕСТВ

## БЕЛОКУРИХИНСКОГО ЛЕСНИЧЕСТВА

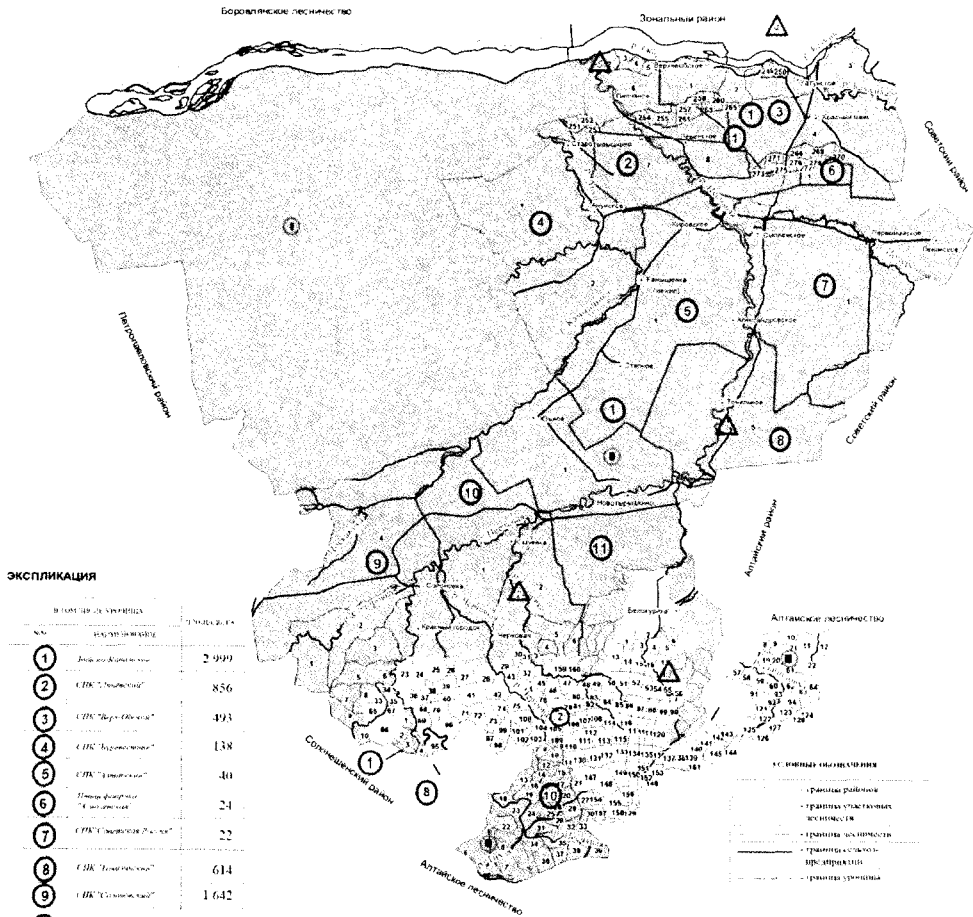
Алтайского края

Масштаб 1:300 000

Фонем. символ. № 51 025 14

### ЭКСПЛИКАЦИЯ

№	НАИМЕНОВАНИЕ УЧАСТКОВОГО ЛЕСНИЧЕСТВА	ПРОЦЕНКА, га	в том числе по районам	
			1	2
1	Смоленское	21 677	4 029	17 054
2	Белокурихинское	29 348	21 751	5 597
Итого		51 025	4 029	40 795



### ЭКСПЛИКАЦИЯ

№	НАИМЕНОВАНИЕ УЧАСТКОВОГО ЛЕСНИЧЕСТВА	в том числе уч. участки	
		№	площадь, га
1	Смоленское	1	2 999
		2	856
		3	493
		4	138
		5	40
		6	24
		7	22
		8	614
		9	1 642
		10	6 071
		11	88
Неустойчивые леса Алейского района			4 097
Неустойчивые леса Бийского района			4 643
Итого по участковому лесничеству			21 677
2	Белокурихинское		29 348
ВСЕГО ПО ЛЕСНИЧЕСТВУ			51 025

### Памятники природы краевого значения:

- ▲ - Точилинский борок
- ▲ - Низовья реки Сычевка
- ▲ - Скала Четыре Брата
- ▲ - Слияние рек Бии и Катунь (остров Иконников)
- ▲ - устье реки Песчаной