

ЗАКОН  
Алтайского края

**О внесении изменений в приложение 1  
к закону Алтайского края «О границах муниципального  
и административно-территориального образования  
муниципальный округ город Славгород Алтайского края»**

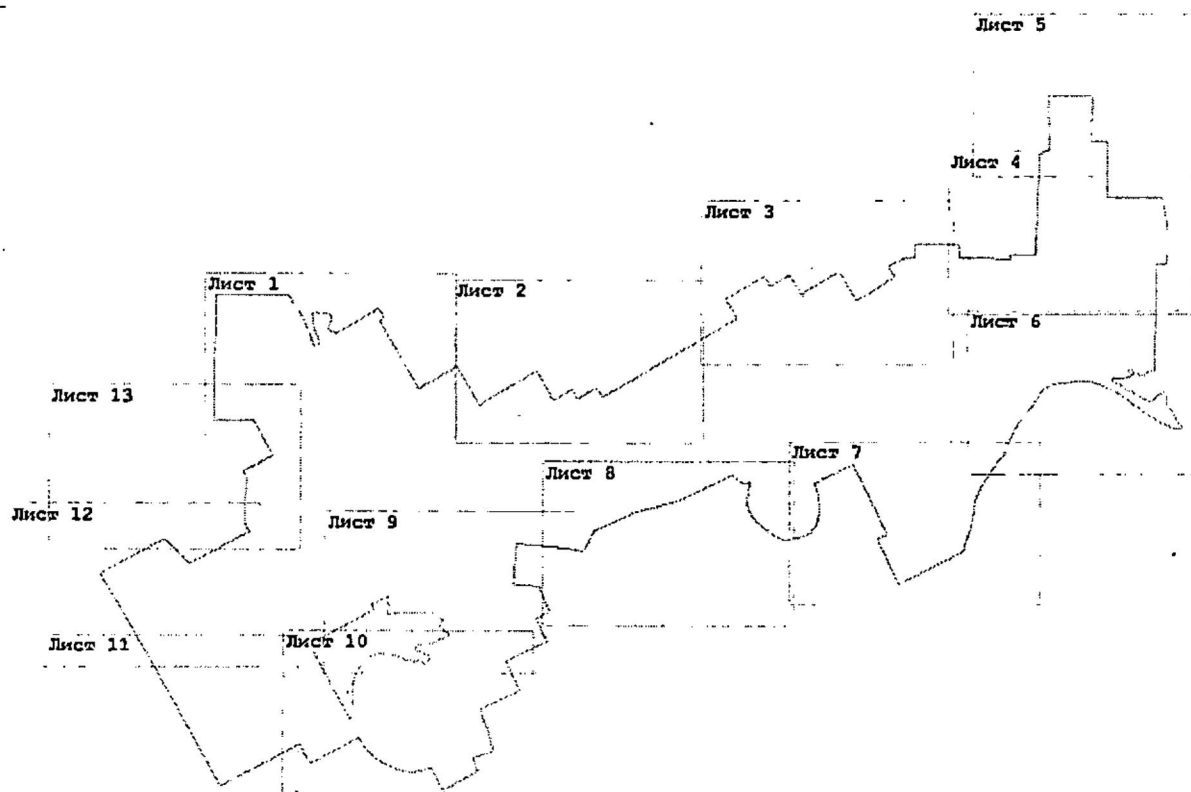
**Статья 1**

Внести в приложение 1 к закону Алтайского края от 3 декабря 2008 года № 124-ЗС «О границах муниципального и административно-территориального образования муниципальный округ город Славгород Алтайского края» (Сборник законодательства Алтайского края, 2008, № 152, часть V; 2009, № 163, часть I; 2011, № 183, часть I, № 185, часть I, № 188, часть I; Официальный интернет-портал правовой информации ([www.pravo.gov.ru](http://www.pravo.gov.ru)), 1 декабря 2016 года, 6 сентября 2017 года, 2 марта 2018 года, 12 мая 2022 года) следующие изменения:

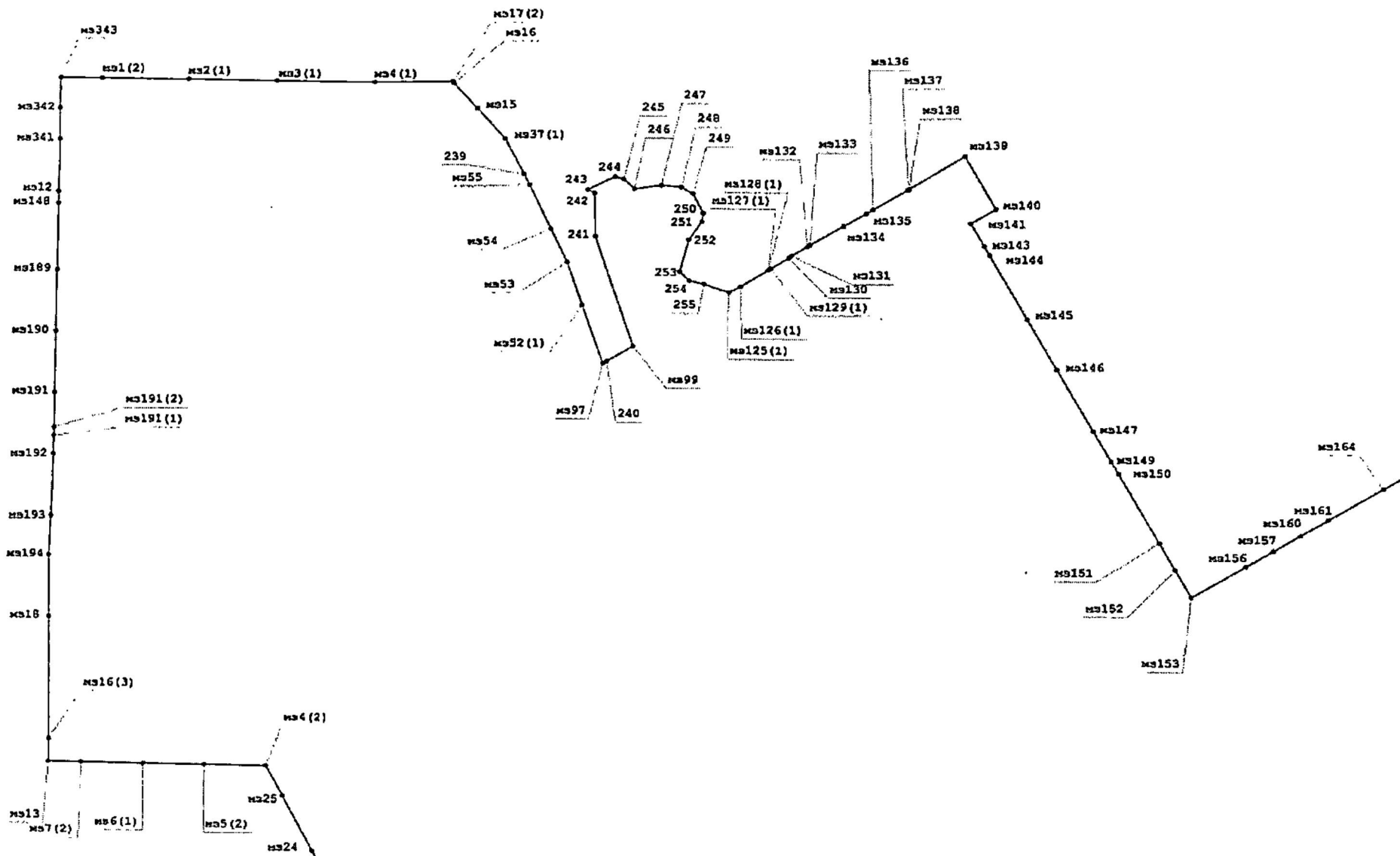
1) раздел «План границ» изложить в следующей редакции:

**«ПЛАН ГРАНИЦ:**

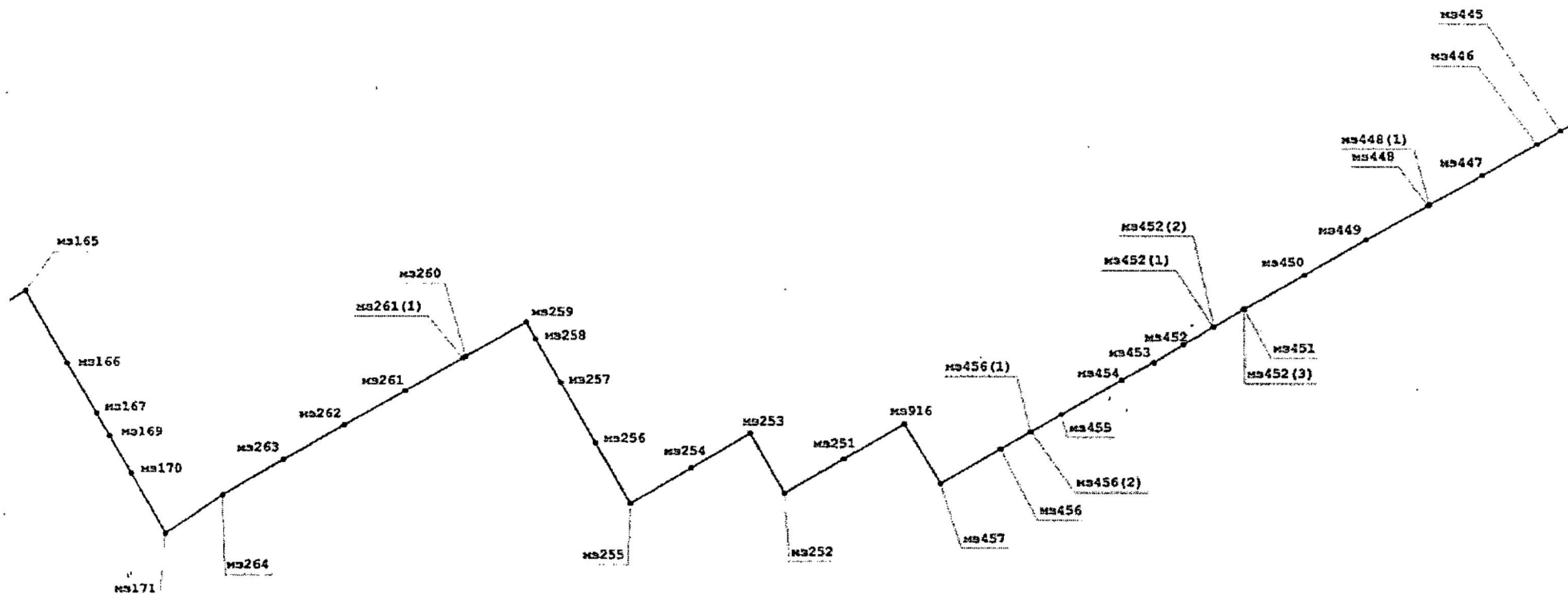
Схема расположения листов



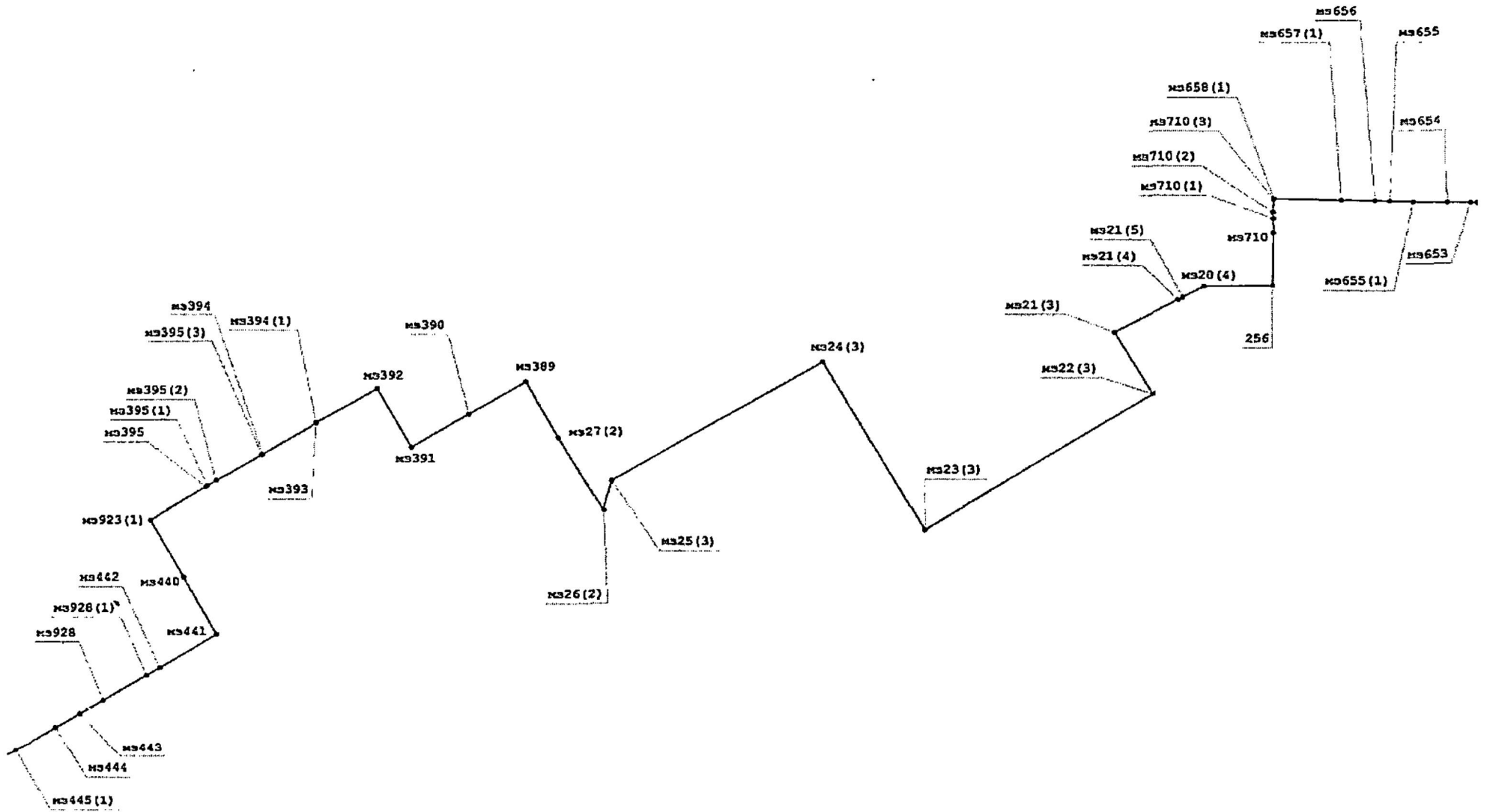
Лист 1



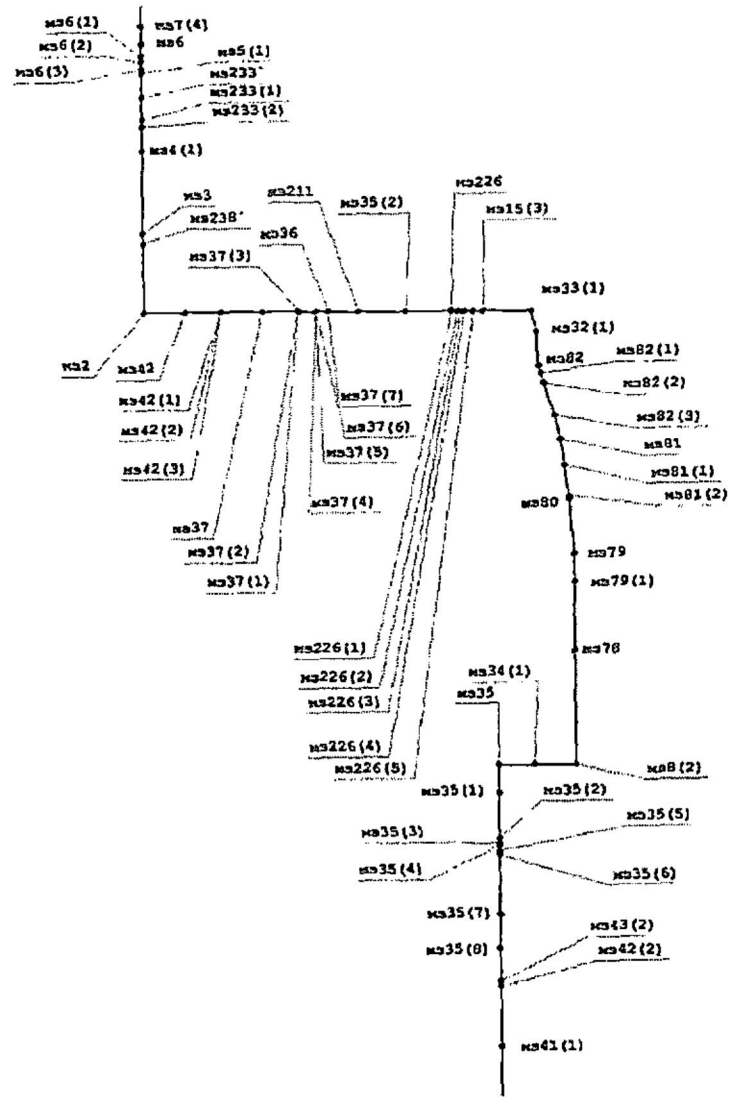
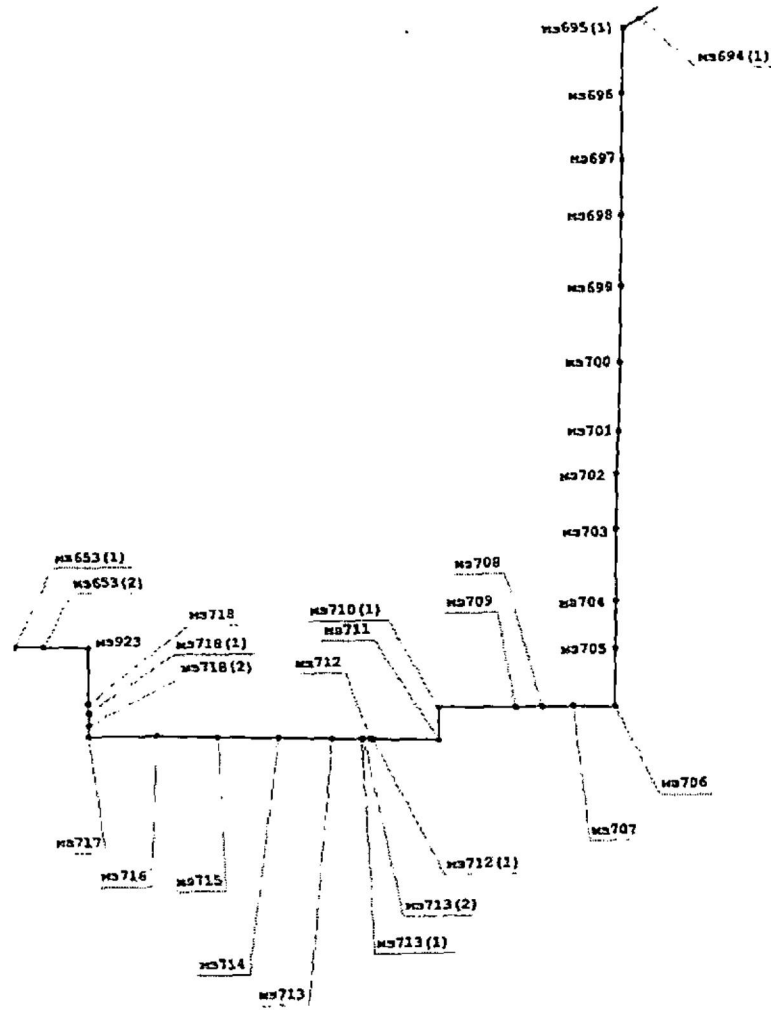
Лист 2



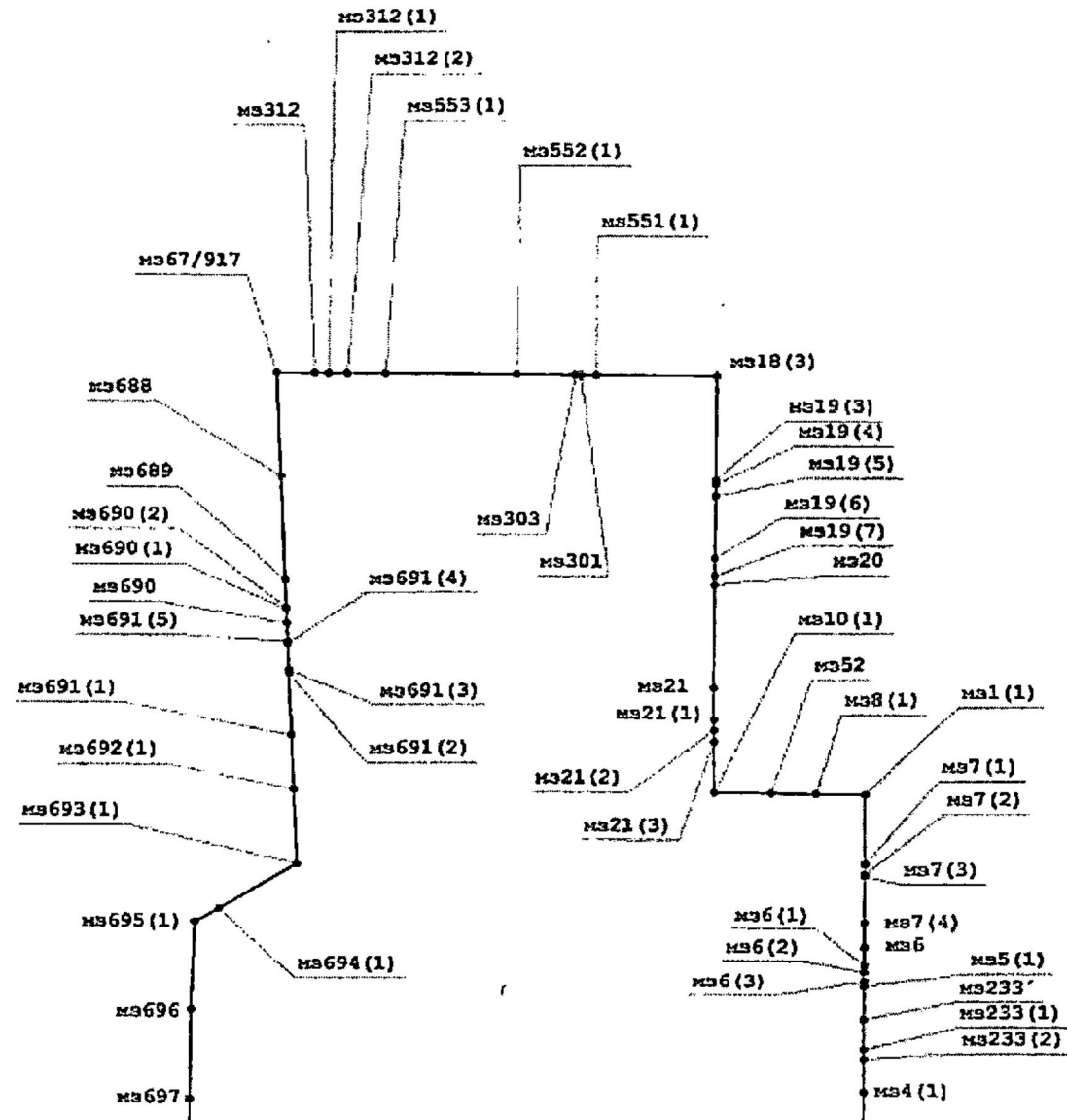
Лист 3



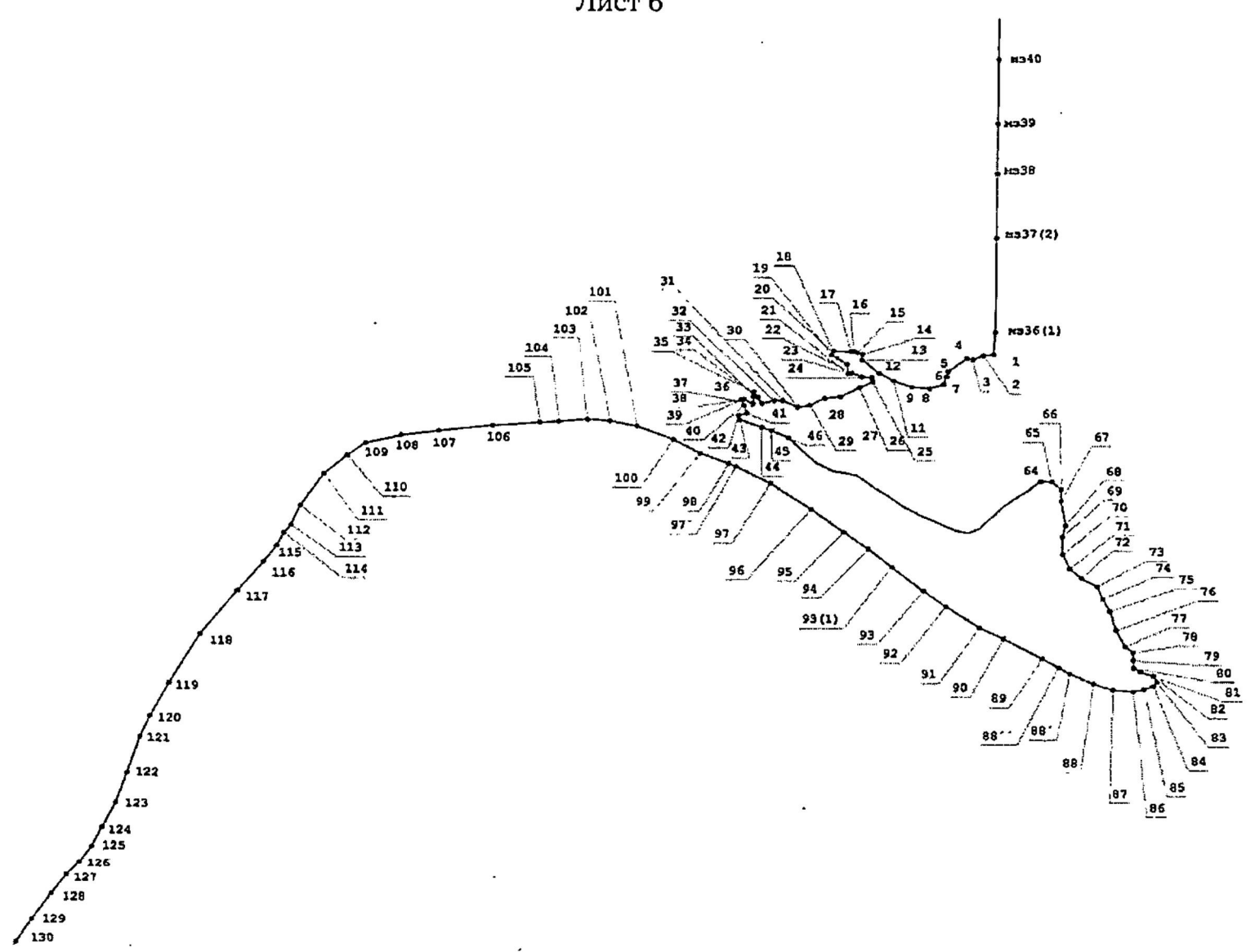
Лист 4



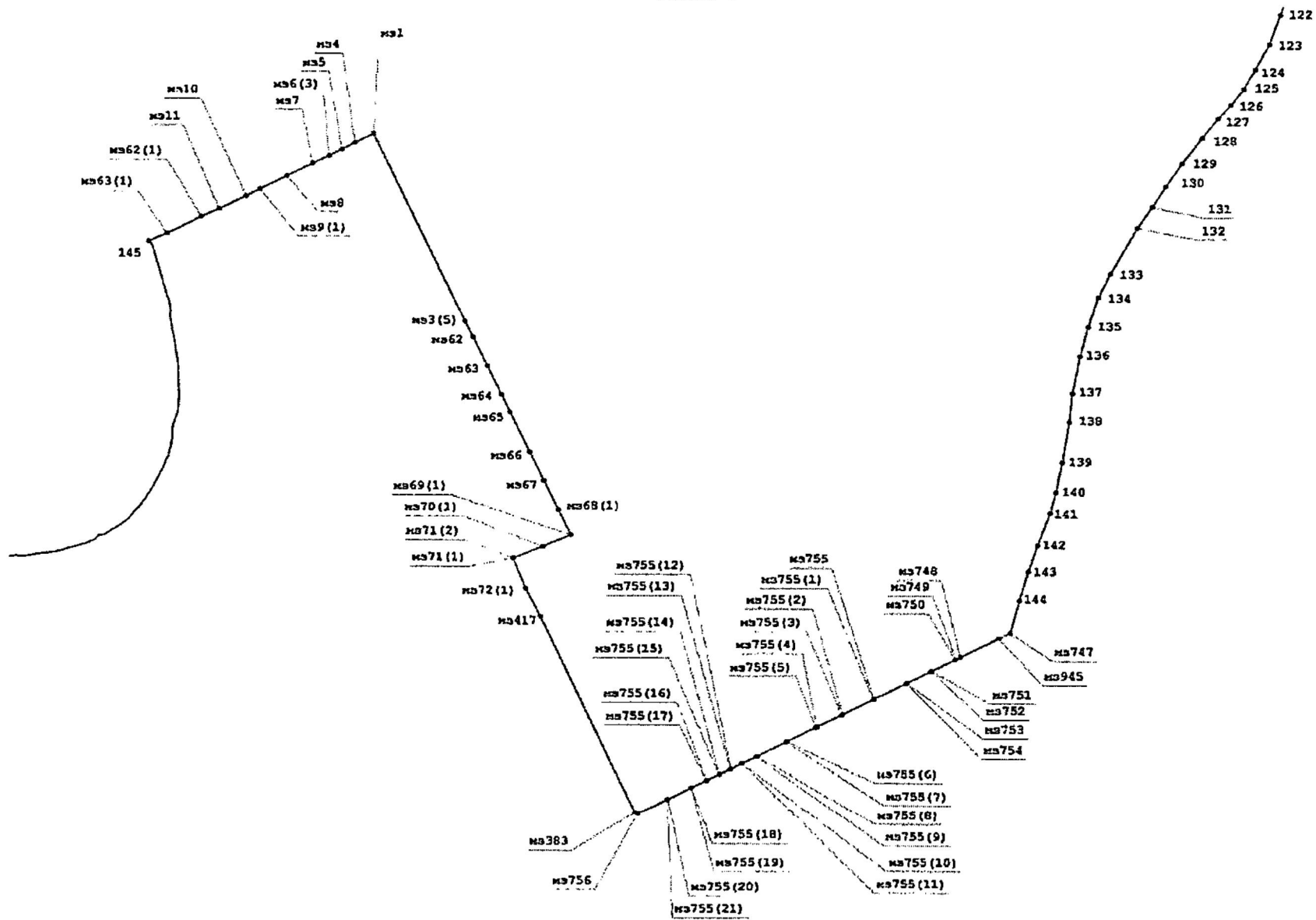
## Лист 5



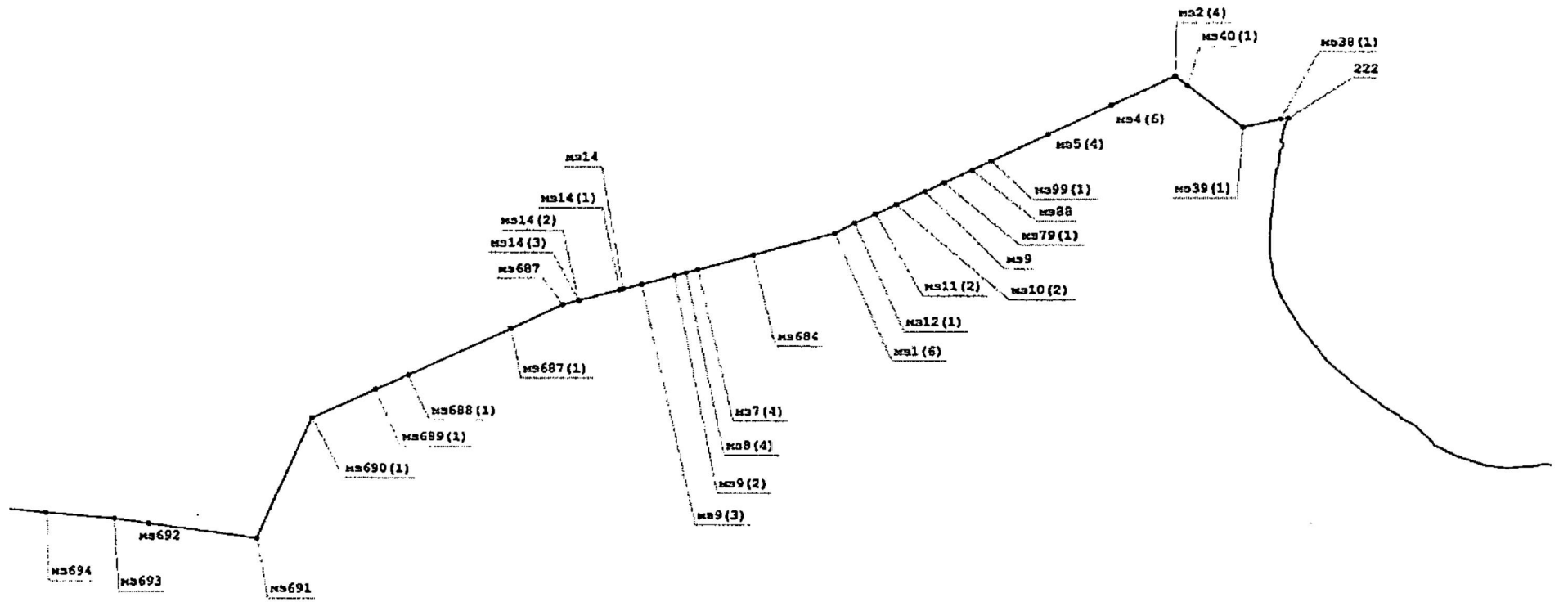
Лист 6



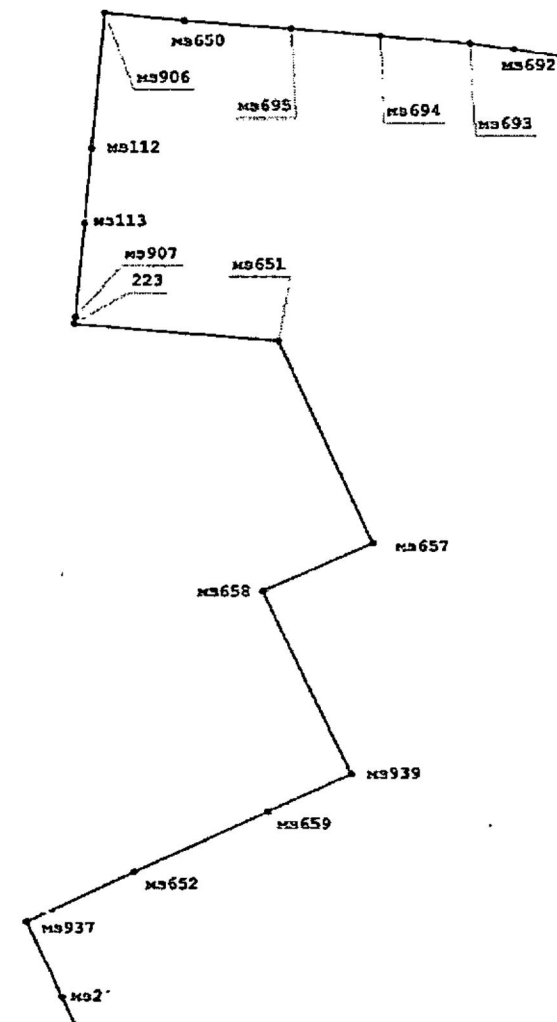
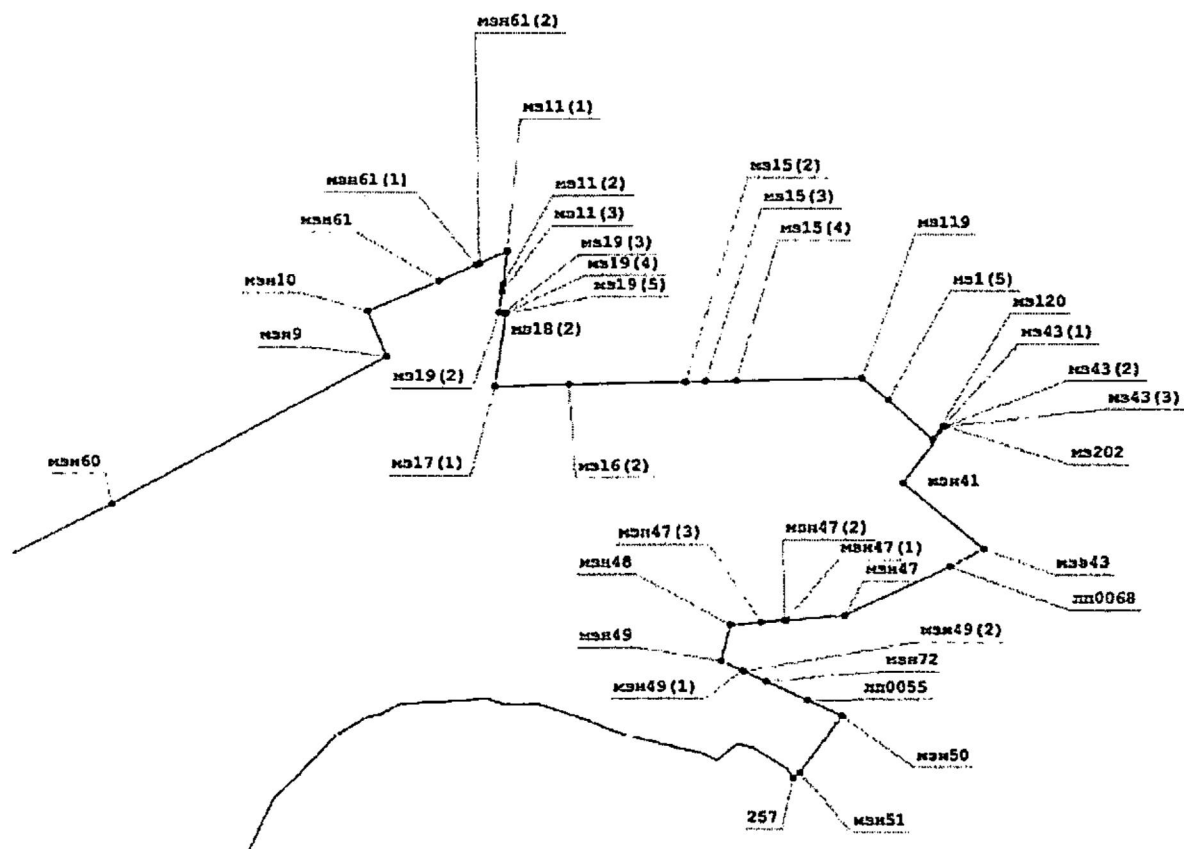
Лист 7



Лист 8

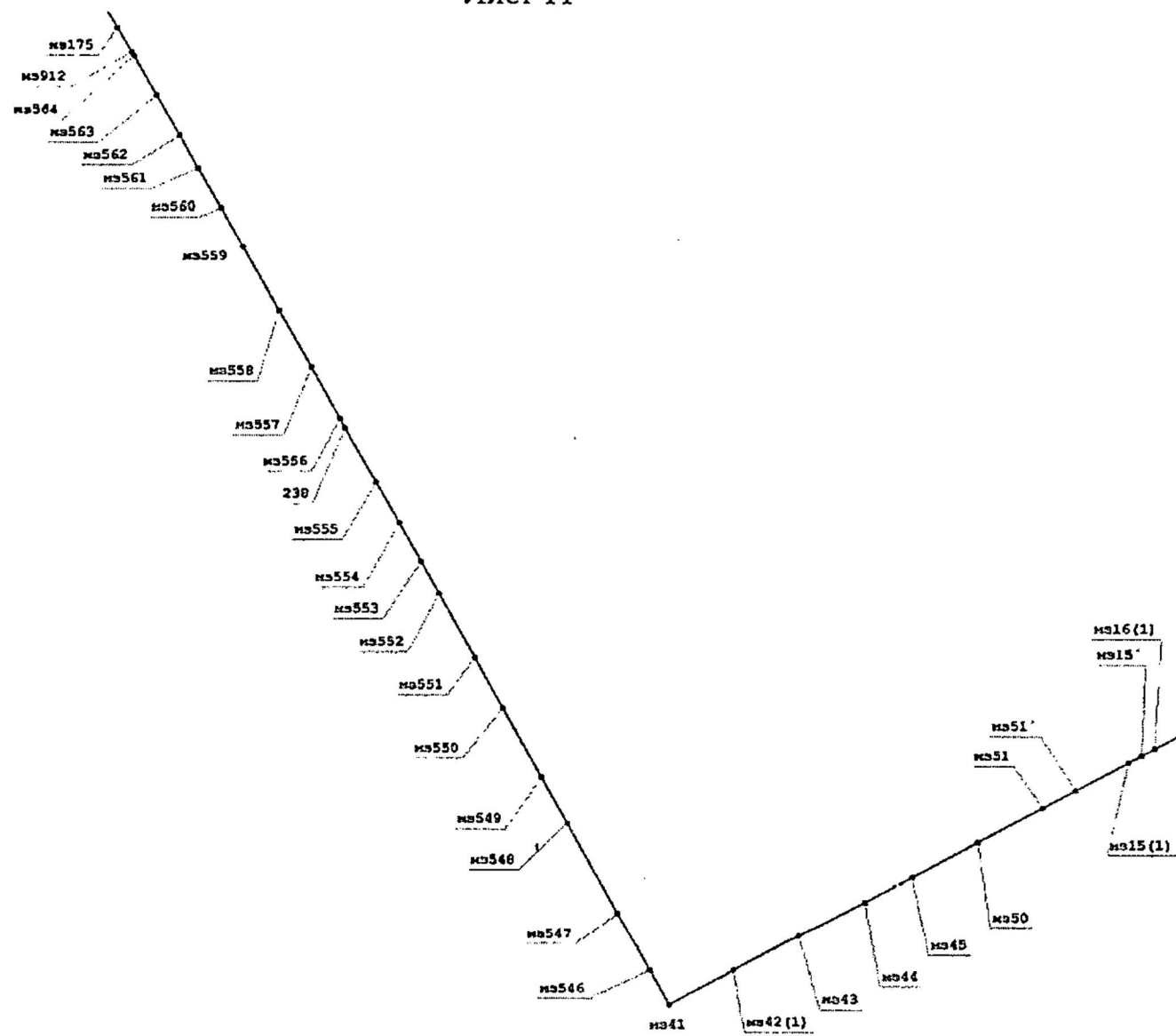


## Лист 9

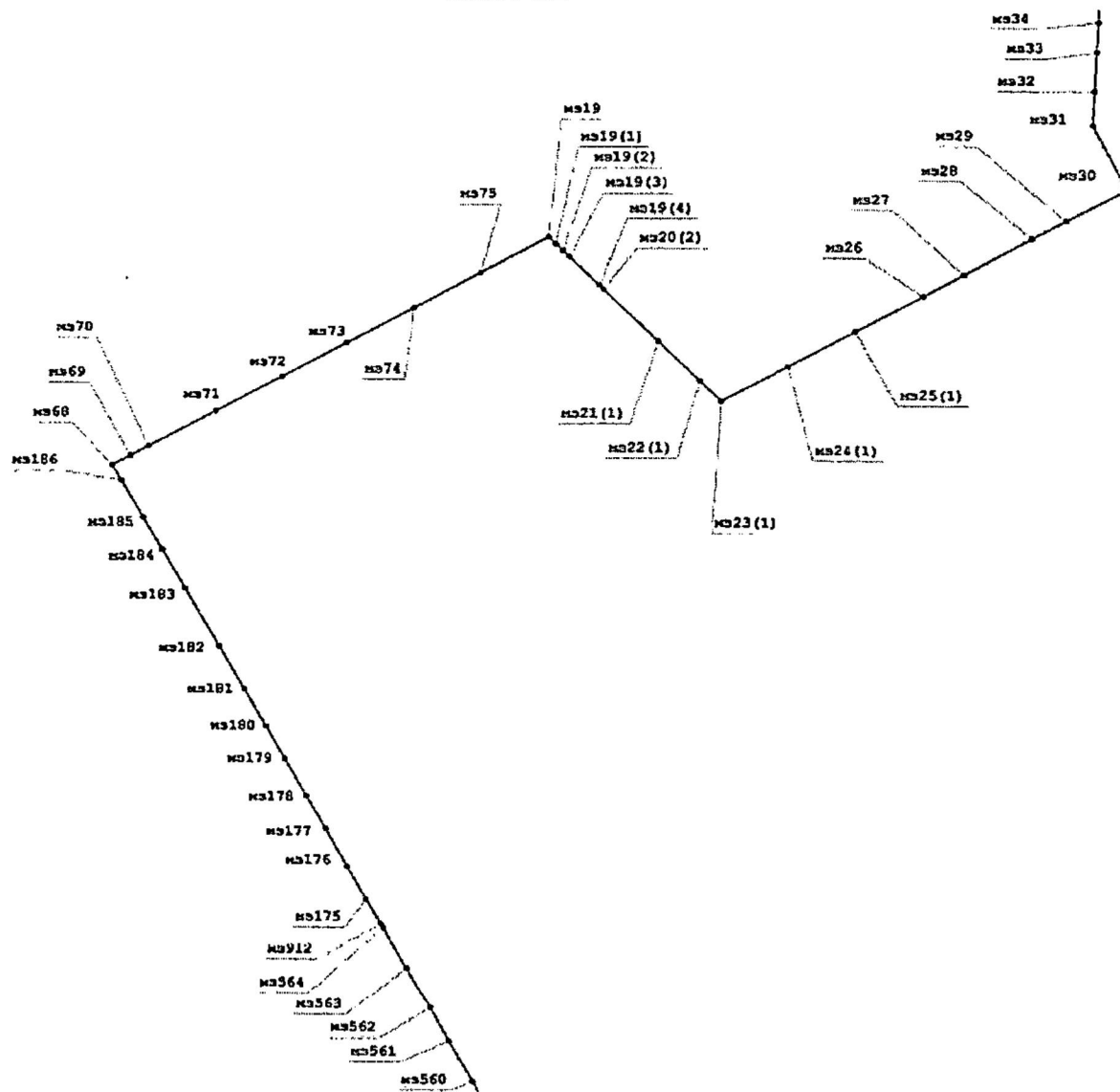




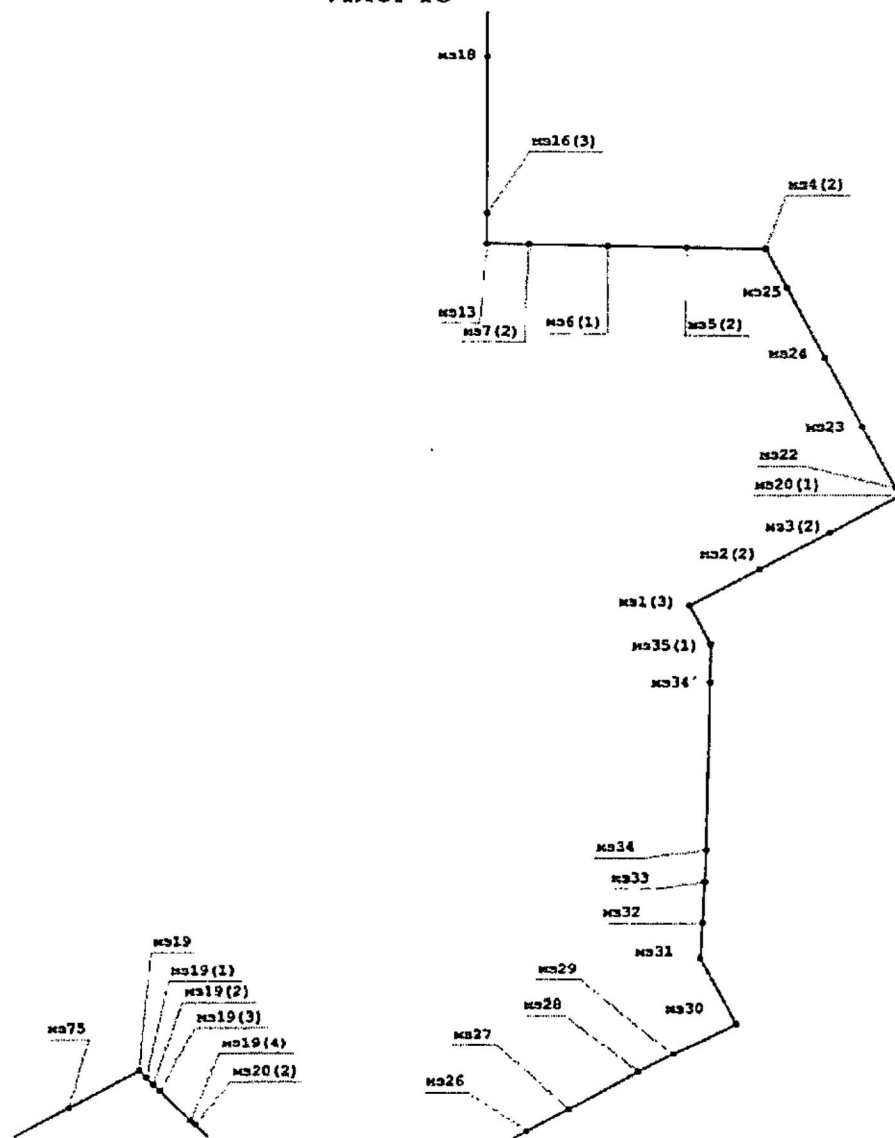
## Лист 11



## Лист 12



## Лист 13



»;

2) в разделе «Описание смежеств»:

а) в абзаце третьем слова «до мз916» заменить словами «до мз67/917», слова «Гришковский сельсовет Немецкого национального района» заменить словами «муниципальный округ Немецкий национальный район»;

б) абзацы четвёртый – восьмой признать утратившими силу;

в) в абзаце тринадцатом слова «Серебропольский сельсовет Табунского района» заменить словами «муниципальный округ Табунский район»;

г) в абзаце пятнадцатом слова «до мз939» заменить словами «до мз41», слова «Большеромановский сельсовет Табунского района» заменить словами «муниципальный округ Табунский район»;

д) абзацы шестнадцатый и семнадцатый признать утратившими силу;

3) таблицу «Геодезические данные» изложить в следующей редакции:

**«ГЕОДЕЗИЧЕСКИЕ ДАННЫЕ:**

От точки, координаты, м			До точки, координаты, м			Описание прохождения частей границ
№ точки	X	Y	№ точки	X	Y	
1	2	3	4	5	6	7
по смежеству с муниципальным образованием Партизанский сельсовет Бурлинского района Алтайского края						
мз12	583034,00	1226075,00	мз341	583886,00	1226092,00	по пастбищу, пересекая дорогу и солончак
мз341	583886,00	1226092,00	мз342	584386,00	1226094,00	
мз342	584386,00	1226094,00	мз343	584886,00	1226103,00	
мз343	584886,00	1226103,00	мз1(2)	584876,00	1226771,00	по пастбищу, пересекая солончаки и полевые дороги
мз1(2)	584876,00	1226771,00	мз2(1)	584861,00	1228173,00	
мз2(1)	584861,00	1228173,00	мз3(1)	584845,00	1229602,00	
мз3(1)	584845,00	1229602,00	мз4(3)	584838,00	1231174,00	
мз4(3)	584838,00	1231174,00	мз17(2)	584852,00	1232439,00	пересекает железную дорогу, далее – по солончаку
мз17(2)	584852,00	1232439,00	мз16	584827,00	1232452,00	
мз16	584827,00	1232452,00	мз15	584412,47	1232833,45	пересекает автодорогу Ключи – Славгород – Карасук, далее – между пастбищем и солончаком
мз15	584412,47	1232833,45	мз37(1)	583932,00	1233273,00	
мз37(1)	583932,00	1233273,00	239	583350,79	1233576,87	пересекает автодорогу, далее – по пастбищу и солончаку
239	583350,79	1233576,87	мз55	583177,85	1233667,28	
мз55	583177,85	1233667,28	мз54	582473,22	1234012,15	
мз54	582473,22	1234012,15	мз53	581934,37	1234279,94	
мз53	581934,37	1234279,94	мз52(1)	581232,94	1234531,83	
мз52(1)	581232,94	1234531,83	мз97	580291,21	1234870,29	
мз97	580291,21	1234870,29	240	580327,18	1234931,83	
240	580327,18	1234931,83	мз99	580573,24	1235352,82	по пастбищу
мз99	580573,24	1235352,82	241	582351,90	1234738,08	по пастбищу и солончаку

1	2	3	4	5	6	7
241	582351,90	1234738,08	242	583050,98	1234724,37	по пастбищу
242	583050,98	1234724,37	243	583105,81	1234614,69	
243	583105,81	1234614,69	244	583318,28	1235053,40	
244	583318,28	1235053,40	245	583277,15	1235190,50	
245	583277,15	1235190,50	246	583119,52	1235361,87	
246	583119,52	1235361,87	247	583181,21	1235793,72	
247	583181,21	1235793,72	248	583153,79	1236115,91	по пастбищу, пересекая солончак
248	583153,79	1236115,91	249	583050,98	1236300,98	
249	583050,98	1236300,98	250	582742,56	1236472,35	
250	582742,56	1236472,35	251	582605,48	1236451,79	
251	582605,48	1236451,79	252	582303,92	1236239,29	
252	582303,92	1236239,29	253	581789,89	1236095,34	
253	581789,89	1236095,34	254	581645,96	1236253,00	
254	581645,96	1236253,00	255	581591,13	1236486,06	
255	581591,13	1236486,06	мз125(1)	581454,16	1236893,60	по пастбищу, залежи, пересекая лесополосы
мз125(1)	581454,16	1236893,60	мз126(1)	581555,87	1237080,40	
мз126(1)	581555,87	1237080,40	мз127(1)	581825,30	1237522,85	
мз127(1)	581825,30	1237522,85	мз128(1)	581826,86	1237525,42	
мз128(1)	581826,86	1237525,42	мз129(1)	581850,27	1237563,86	
мз129(1)	581850,27	1237563,86	мз130	582026,66	1237853,51	
мз130	582026,66	1237853,51	мз131	582056,97	1237903,29	
мз131	582056,97	1237903,29	мз132	582208,67	1238152,41	
мз132	582208,67	1238152,41	мз133	582233,40	1238193,01	
мз133	582233,40	1238193,01	мз134	582543,50	1238734,13	
мз134	582543,50	1238734,13	мз135	582750,34	1239095,06	
мз135	582750,34	1239095,06	мз136	582810,36	1239199,78	
мз136	582810,36	1239199,78	мз137	583134,04	1239764,59	по пашне
мз137	583134,04	1239764,59	мз138	583140,24	1239774,87	
мз138	583140,24	1239774,87	мз139	583680,46	1240670,20	
по смежеству с муниципальным образованием муниципальный округ Немецкий национальный район Алтайского края						
мз139	583680,46	1240670,20	мз140	582825,56	1241167,49	с правой стороны лесополосы
мз140	582825,56	1241167,49	мз141	582596,07	1240767,23	по пашне
мз141	582596,07	1240767,23	мз143	582223,98	1240984,21	с правой стороны лесополосы
мз143	582223,98	1240984,21	мз144	582075,78	1241070,63	
мз144	582075,78	1241070,63	мз145	581038,98	1241675,23	
мз145	581038,98	1241675,23	мз146	580226,80	1242148,85	
мз146	580226,80	1242148,85	мз147	579226,29	1242732,29	
мз147	579226,29	1242732,29	мз149	578726,46	1243023,76	
мз149	578726,46	1243023,76	мз150	578533,84	1243136,09	
мз150	578533,84	1243136,09	мз151	577412,78	1243789,82	
мз151	577412,78	1243789,82	мз152	576980,75	1244041,76	по пашне
мз152	576980,75	1244041,76	мз153	576538,64	1244299,57	
мз153	576538,64	1244299,57	мз156	577041,65	1245167,06	
мз156	577041,65	1245167,06	мз157	577294,38	1245599,93	
мз157	577294,38	1245599,93	мз160	577541,97	1246024,00	
мз160	577541,97	1246024,00	мз161	577798,84	1246463,96	
мз161	577798,84	1246463,96	мз164	578300,28	1247322,81	

1	2	3	4	5	6	7
мз164	578300,28	1247322,81	мз165	578555,02	1247759,14	по пашне
мз165	578555,02	1247759,14	мз166	577518,74	1248367,04	
мз166	577518,74	1248367,04	мз167	576804,58	1248785,97	
мз167	576804,58	1248785,97	мз169	576483,90	1248974,09	
мз169	576483,90	1248974,09	мз170	575943,88	1249290,87	
мз170	575943,88	1249290,87	мз171	575096,66	1249787,86	
мз171	575096,66	1249787,86	мз264	575647,39	1250611,58	
мз264	575647,39	1250611,58	мз263	576150,21	1251477,20	
мз263	576150,21	1251477,20	мз262	576646,61	1252346,04	с правой стороны автодороги, пересекая линию электропередач, далее - по пашне
мз262	576646,61	1252346,04	мз261	577131,83	1253220,13	
мз261	577131,83	1253220,13	мз261(1)	577606,89	1254045,43	
мз261(1)	577606,89	1254045,43	мз260	577630,18	1254086,55	по пашне
мз260	577630,18	1254086,55	мз259	578120,13	1254957,44	
мз259	578120,13	1254957,44	мз258	577889,19	1255091,08	
мз258	577889,19	1255091,08	мз257	577258,22	1255456,19	
мз257	577258,22	1255456,19	мз256	576394,35	1255961,39	
мз256	576394,35	1255961,39	мз255	575529,67	1256470,80	
мз255	575529,67	1256470,80	мз254	576033,86	1257334,30	
мз254	576033,86	1257334,30	мз253	576536,00	1258195,44	
мз253	575677,77	1258691,72	мз252	575677,77	1258691,72	с левой стороны лесополосы
мз252	575676,06	1258706,85	мз251	576166,01	1259540,56	по пашне
мз251	576166,01	1259540,56	мз916	576666,09	1260403,29	
мз916	576666,09	1260403,29	мз457	575814,18	1260930,79	с левой стороны лесополосы
мз457	575814,18	1260930,79	мз456	576312,06	1261789,03	по пашне, пересекая лесополосы
мз456	576312,06	1261789,03	мз456(1)	576559,61	1262218,62	
мз456(1)	576559,61	1262218,62	мз456(2)	576565,59	1262229,02	
мз456(2)	576565,59	1262229,02	мз455	576812,40	1262658,82	
мз455	576812,40	1262658,82	мз454	577315,11	1263522,86	
мз454	577315,11	1263522,86	мз453	577569,88	1263979,10	
мз453	577569,88	1263979,10	мз452	577824,29	1264395,06	
мз452	577824,29	1264395,06	мз452(1)	578079,71	1264823,73	
мз452(1)	578079,71	1264823,73	мз452(2)	578085,88	1264834,03	
мз452(2)	578085,88	1264834,03	мз452(3)	578334,96	1265250,05	
мз452(3)	578334,96	1265250,05	мз451	578340,93	1265260,45	
мз451	578340,93	1265260,45	мз450	578830,31	1266112,00	
мз450	578830,31	1266112,00	мз449	579341,85	1266982,68	
мз449	579341,85	1266982,68	мз448	579841,46	1267850,90	
мз448	579841,46	1267850,90	мз448(1)	579855,19	1267867,95	
мз448(1)	579855,19	1267867,95	мз447	580278,66	1268611,78	
мз447	580278,66	1268611,78	мз446	580736,34	1269389,55	
мз446	580736,34	1269389,55	мз445	580928,48	1269717,75	
мз445	580928,48	1269717,75	мз445(1)	581074,60	1269967,10	
мз445(1)	581074,60	1269967,10	мз444	581433,01	1270581,66	
мз444	581433,01	1270581,66	мз443	581649,71	1270950,02	
мз443	581649,71	1270950,02	мз928	581850,37	1271307,53	

1	2	3	4	5	6	7
мз928	581850,37	1271307,53	мз928(1)	582238,04	1271970,37	по пашне
мз928(1)	582238,04	1271970,37	мз442	582354,00	1272171,57	
мз442	582354,00	1272171,57	мз441	582857,33	1273035,31	
мз441	582857,33	1273035,31	мз440	583724,38	1272536,91	
мз440	583724,38	1272536,91	мз923(1)	584590,57	1272036,22	
мз923(1)	584590,57	1272036,22	мз395	585103,05	1272888,16	по пашне, сенокосу и лесу, пересекая автодорогу Нововознесенка - Зелёная Роцца - Отрадное
мз395	585103,05	1272888,16	мз395(1)	585116,00	1272910,84	
мз395(1)	585116,00	1272910,84	мз395(2)	585192,58	1273044,94	
мз395(2)	585192,58	1273044,94	мз395(3)	585590,29	1273741,43	
мз395(3)	585590,29	1273741,43	мз394	585598,99	1273756,66	
мз394	585598,99	1273756,66	мз394(1)	586064,95	1274563,81	
мз394(1)	586064,95	1274563,81	мз393	586066,72	1274562,76	
мз393	586066,72	1274562,76	мз392	586601,09	1275484,00	с левой стороны лесополосы
мз392	586601,09	1275484,00	мз391	585705,00	1276000,00	
мз391	585705,00	1276000,00	мз390	586211,00	1276872,00	по пашне, колку, пересекая лесополосу
мз390	586211,00	1276872,00	мз389	586711,00	1277738,00	
мз389	586711,00	1277738,00	мз27(2)	585843,51	1278230,46	по пашне, пересекая колку, по краю леса и сенокоса
мз27(2)	585843,51	1278230,46	мз26(2)	584740,21	1278903,66	
мз26(2)	584740,21	1278903,66	мз25(3)	585189,01	1279034,56	с левой стороны автодороги Нововознесенка - Зелёная Роцца - Отрадное
мз25(3)	585189,01	1279034,56	мз24(3)	587012,26	1282222,91	
мз24(3)	587012,26	1282222,91	мз23(3)	584431,66	1283756,31	пересекает автодорогу, далее по правой стороне автодороги Нововознесенка - Зелёная Роцца - Отрадное
мз23(3)	584431,66	1283756,31	мз22(3)	586516,71	1287169,06	
мз22(3)	586516,71	1287169,06	мз21(3)	587461,06	1286598,71	с правой стороны полевой дороги
мз21(3)	587461,06	1286598,71	мз21(4)	587957,47	1287545,19	
мз21(4)	587957,47	1287545,19	мз21(5)	587995,07	1287616,89	
мз21(5)	587995,07	1287616,89	мз20(4)	588162,31	1287935,76	
мз20(4)	588162,31	1287935,76	256	588169,57	1288956,80	
256	588169,57	1288956,80	мз710	588978,00	1288966,50	между пастбищем и пашней
мз710	588978,00	1288966,50	мз710(1)	589196,75	1288975,56	
мз710(1)	589196,75	1288975,56	мз710(2)	589290,50	1288972,00	
мз710(2)	589290,50	1288972,00	мз710(3)	589490,51	1288982,00	
мз710(3)	589490,51	1288982,00	мз658(1)	589498,79	1288982,96	
мз658(1)	589498,79	1288982,96	мз657(1)	589474,30	1289981,26	по пашне

1	2	3	4	5	6	7
МЗ657(1)	589474,30	1289981,26	МЗ656	589462,12	1290480,86	по пашне
МЗ656	589462,12	1290480,86	МЗ655	589448,85	1291046,48	
МЗ655	589448,85	1291046,48	МЗ655(1)	589457,27	1290701,40	
МЗ655(1)	589457,27	1290701,40	МЗ654	589435,06	1291550,83	
МЗ654	589435,06	1291550,83	МЗ653	589426,46	1291891,14	
МЗ653	589426,46	1291891,14	МЗ653(1)	589424,4	1291985,31	
МЗ653(1)	589424,4	1291985,31	МЗ653(2)	589414,68	1292365,85	
МЗ653(2)	589414,68	1292365,85	МЗ923	589399,53	1292952,91	
МЗ923	589399,53	1292952,91	МЗ718	588658,65	1292947,49	между пашней и пастбищем
МЗ718	588658,65	1292947,49	МЗ718(1)	588539,74	1292945,98	
МЗ718(1)	588539,74	1292945,98	МЗ718(2)	588377,25	1292943,91	
МЗ718(2)	588377,25	1292943,91	МЗ717	588228,20	1292942,02	с левой стороны лесополосы, далее – по сенокосу
МЗ717	588228,20	1292942,02	МЗ716	588226,35	1293840,04	
МЗ716	588226,35	1293840,04	МЗ715	588202,32	1294640,92	по пашне
МЗ715	588202,32	1294640,92	МЗ714	588178,47	1295440,80	с правой стороны лесополосы
МЗ714	588178,47	1295440,80	МЗ713	588158,09	1296141,41	
МЗ713	588158,09	1296141,41	МЗ713(1)	588146,86	1296526,20	
МЗ713(1)	588146,86	1296526,20	МЗ713(2)	588146,20	1296549,05	
МЗ713(2)	588146,20	1296549,05	МЗ712	588143,51	1296641,26	
МЗ712	588143,51	1296641,26	МЗ712(1)	588142,57	1296677,80	
МЗ712(1)	588142,57	1296677,80	МЗ711	588120,28	1297540,15	по пашне, пересекая колок
МЗ711	588120,28	1297540,15	МЗ710(1)	588552,05	1297541,19	с левой стороны лесополосы
МЗ710(1)	588552,05	1297541,19	МЗ709	588539,58	1298540,75	с левой стороны лесополосы, пересекая промоину
МЗ709	588539,58	1298540,75	МЗ708	588535,18	1298886,08	
МЗ708	588535,18	1298886,08	МЗ707	588530,31	1299297,83	с левой стороны лесополосы, далее – по пашне, пересекая сенокос
МЗ707	588530,31	1299297,83	МЗ706	588523,93	1299844,22	
МЗ706	588523,93	1299844,22	МЗ705	589284,40	1299867,41	с левой стороны лесополосы
МЗ705	589284,40	1299867,41	МЗ704	589908,87	1299886,32	
МЗ704	589908,87	1299886,32	МЗ703	590863,28	1299905,35	с левой стороны лесополосы, далее – по пашне, пересекая сенокос
МЗ703	590863,28	1299905,35	МЗ702	591592,66	1299919,71	
МЗ702	591592,66	1299919,71	МЗ701	592154,86	1299958,95	между сенокосом и пашней, далее – по пашне
МЗ701	592154,86	1299958,95	МЗ700	593065,38	1299997,82	
МЗ700	593065,38	1299997,82	МЗ699	594060,50	1300021,88	
МЗ699	594060,50	1300021,88	МЗ698	595000,56	1300048,41	
МЗ698	595000,56	1300048,41	МЗ697	595727,28	1300068,91	
МЗ697	595727,28	1300068,91	МЗ696	596594,17	1300083,11	
МЗ696	596594,17	1300083,11	МЗ695(1)	597462,47	1300116,27	по пашне
МЗ695(1)	597462,47	1300116,27	МЗ694(1)	597590,60	1300345,15	
МЗ694(1)	597590,60	1300345,15	МЗ693(1)	598026,38	1301096,57	по пашне, пересекая лес
МЗ693(1)	598026,38	1301096,57	МЗ692(1)	598737,83	1301067,79	
МЗ692(1)	598737,83	1301067,79	МЗ691(1)	599250,44	1301047,09	
МЗ691(1)	599250,44	1301047,09	МЗ691(2)	599850,50	1301022,79	
МЗ691(2)	599850,50	1301022,79	МЗ691(3)	599880,36	1301021,58	

1	2	3	4	5	6	7	
мз691(3)	599880,36	1301021,58	мз691(4)	600131,43	1301011,41	по пашне, пересекая лес	
мз691(4)	600131,43	1301011,41	мз691(5)	600152,27	1301010,56		
мз691(5)	600152,27	1301010,56	мз690	600327,92	1301003,45		
мз690	600327,92	1301003,45	мз690(1)	600467,88	1300997,86		
мз690(1)	600467,88	1300997,86	мз690(2)	600479,93	1300997,38		
мз690(2)	600479,93	1300997,38	мз689	600745,20	1300986,79		
мз689	600745,20	1300986,79	мз688	601740,60	1300944,51		с левой стороны лесополосы, далее – по пашне
мз688	601740,60	1300944,51	мз67/917	602737,00	1300902,50		
по смежеству с муниципальным образованием Мартовский сельсовет Хабарского района Алтайского края							
мз67/917	602737,00	1300902,50	мз312	602733,14	1301267,42	по пашне, далее – с правой стороны лесополосы, пересекая автодорогу Знаменка – Хабары	
мз312	602733,14	1301267,42	мз312(1)	602732,42	1301399,48		
мз312(1)	602732,42	1301399,48	мз312(2)	602731,43	1301579,57		
мз312(2)	602731,43	1301579,57	мз553(1)	602729,44	1301942,37		
мз553(1)	602729,44	1301942,37	мз552(1)	602720,91	1303184,39		
мз552(1)	602720,91	1303184,39	мз303	602716,55	1303744,95		
мз303	602716,55	1303744,95	мз301	602712,38	1303797,64		
мз301	602712,38	1303797,64	мз551(1)	602715,64	1303944,39		
мз551(1)	602715,64	1303944,39	мз18(3)	602711,51	1305088,51		
по смежеству с муниципальным образованием Свердловский сельсовет Хабарского района Алтайского края							
мз18(3)	602711,51	1305088,51	мз19(3)	601711,59	1305078,88	с правой стороны лесополосы, далее – по краю сенокоса	
мз19(3)	601711,59	1305078,88	мз19(4)	601666,05	1305078,42		
мз19(4)	601666,05	1305078,42	мз19(5)	601556,02	1305077,31		
мз19(5)	601556,02	1305077,31	мз19(6)	600954,49	1305071,26		
мз19(6)	600954,49	1305071,26	мз19(7)	600784,97	1305069,55		
мз19(7)	600784,97	1305069,55	мз20	600703,45	1305068,73	между сенокосом и пашней, пересекая лес	
мз20	600703,45	1305068,73	мз21	599709,37	1305060,78	между сенокосом и пашней, далее – по пашне, пересекая сенокос и лес	
мз21	599709,37	1305060,78	мз21(1)	599402,94	1305061,36		
мз21(1)	599402,94	1305061,36	мз21(2)	599302,29	1305061,55		
мз21(2)	599302,29	1305061,55	мз21(3)	599194,28	1305061,76		
мз21(3)	599194,28	1305061,76	мз10(1)	598707,89	1305062,68	с левой стороны лесополосы, далее – по пашне	
мз10(1)	598707,89	1305062,68	мз52	598702,17	1305602,16		
мз52	598702,17	1305602,16	мз8(1)	598696,25	1306029,54	по пашне, пересекая полевую дорогу, лес и сенокос	
мз8(1)	598696,25	1306029,54	мз1(1)	598690,02	1306494,13		
мз1(1)	598690,02	1306494,13	мз7(1)	598027,89	1306491,64		
мз7(1)	598027,89	1306491,64	мз7(2)	597927,72	1306490,88		
мз7(2)	597927,72	1306490,88	мз7(3)	597915,44	1306490,79		
мз7(3)	597915,44	1306490,79	мз7(4)	597461,18	1306487,36		
мз7(4)	597461,18	1306487,36	мз6	597221,66	1306485,55		
мз6	597221,66	1306485,55	мз6(1)	597054,04	1306484,69		
мз6(1)	597054,04	1306484,69	мз6(2)	596981,58	1306484,32		
мз6(2)	596981,58	1306484,32	мз6(3)	596884,62	1306483,82		
мз6(3)	596884,62	1306483,82	мз5(1)	596834,27	1306483,56		
мз5(1)	596834,27	1306483,56	мз233'	596509,40	1306481,83		
мз233'	596509,40	1306481,83	мз233(1)	596214,21	1306480,25		
мз233(1)	596214,21	306480,25	мз233(2)	596123,11	1306479,76		пересекает автодорогу

1	2	3	4	5	6	7
мз233(2)	596123,11	1306479,76	мз4(1)	595801,43	1306478,03	по пашне, пересекая полевую дорогу, лес и сенокос
мз4(1)	595801,43	1306478,03	мз3	594724,58	1306467,53	
мз3	594724,58	1306467,53	мз238'	594591,70	1306464,59	по пашне, краю сенокоса и леса, пересекая полевую дорогу
мз238'	594591,70	1306464,59	мз2	593687,36	1306467,59	
мз2	593687,36	1306467,59	мз42	593685,27	1307004,20	с правой стороны лесополосы, далее – по пашне
мз42	593685,27	1307004,20	мз42(1)	593682,34	1307468,13	
мз42(1)	593682,34	1307468,13	мз42(2)	593686,04	1307468,18	
мз42(2)	593686,04	1307468,18	мз42(3)	593685,89	1307480,18	
мз42(3)	593685,89	1307480,18	мз37	593678,98	1308006,55	
мз37	593678,98	1308006,55	мз37(1)	593682,54	1308466,43	
мз37(1)	593682,54	1308466,43	мз37(2)	593673,41	1308466,15	
мз37(2)	593673,41	1308466,15	мз37(3)	593673,17	1308487,87	
мз37(3)	593673,17	1308487,87	мз37(4)	593670,61	1308699,30	
мз37(4)	593670,61	1308699,30	мз37(5)	593670,59	1308699,58	
мз37(5)	593670,59	1308699,58	мз37(6)	593675,95	1308700,56	
мз37(6)	593675,95	1308700,56	мз37(7)	593668,78	1308860,69	
мз37(7)	593668,78	1308860,69	мз36	593668,64	1308862,68	
мз36	593668,64	1308862,68	мз211	593663,60	1309256,74	
мз211	593663,60	1309256,74	мз35(2)	593658,60	1309863,43	
мз35(2)	593658,60	1309863,43	мз226	593655,71	1310452,83	
мз226	593655,71	1310452,83	мз226(1)	593651,16	1310454,37	
мз226(1)	593651,16	1310454,37	мз226(2)	593651,44	1310535,36	
мз226(2)	593651,44	1310535,36	мз226(3)	593651,56	1310572,49	
мз226(3)	593651,56	1310572,49	мз226(4)	593651,71	1310620,15	
мз226(4)	593651,71	1310620,15	мз226(5)	593652,07	1310731,96	
мз226(5)	593652,07	1310731,96	мз15(3)	593652,50	1310864,98	
мз15(3)	593652,50	1310864,98	мз33(1)	593639,40	1311489,54	по пашне
мз33(1)	593639,40	1311489,54	мз32(1)	593364,17	1311541,05	по пастбищу
по смежеству с муниципальным образованием муниципальный округ Суетский район Алтайского края						
мз32(1)	593364,17	1311541,05	мз82	592915,58	1311563,18	по пастбищу и краю леса
мз82	592915,58	1311563,18	мз82(1)	592820,97	1311589,52	
мз82(1)	592820,97	1311589,52	мз82(2)	592690,06	1311625,96	
мз82(2)	592690,06	1311625,96	мз82(3)	592264,91	1311757,14	
мз82(3)	592264,91	1311757,14	мз81	591952,61	1311831,27	
мз81	591952,61	1311831,27	мз81(1)	591603,58	1311872,46	
мз81(1)	591603,58	1311872,46	мз81(2)	591195,88	1311920,58	
мз81(2)	591195,88	1311920,58	мз80	591158,22	1311925,02	
мз80	591158,22	1311925,02	мз79	590420,49	1311979,65	между лесополосами
мз79	590420,49	1311979,65	мз79(1)	590060,19	1311975,31	между лесополосами, далее – с правой стороны лесополосы
мз79(1)	590060,19	1311975,31	мз78	589139,59	1311964,22	
мз78	589139,59	1311964,22	мз8(2)	587640,11	1311946,27	с левой стороны лесополосы
мз8(2)	587640,11	1311946,27	мз34(1)	587644,73	1311406,30	
мз34(1)	587644,73	1311406,30	мз35	587648,89	1310949,79	

1	2	3	4	5	6	7
мз35	587648,89	1310949,79	мз35(1)	587281,11	1310944,64	с левой стороны лесополосы
мз35(1)	587281,11	1310944,64	мз35(2)	586677,37	1310936,17	
мз35(2)	586677,37	1310936,17	мз35(3)	586614,77	1310935,50	
мз35(3)	586614,77	1310935,50	мз35(4)	586587,19	1310935,21	
мз35(4)	586587,19	1310935,21	мз35(5)	586517,76	1310934,47	
мз35(5)	586517,76	1310934,47	мз35(6)	586466,74	1310936,99	
мз35(6)	586466,74	1310936,99	мз35(7)	585674,08	1310927,95	
мз35(7)	585674,08	1310927,95	мз35(8)	585231,60	1310920,83	
мз35(8)	585231,60	1310920,83	мз43(2)	584799,59	1310918,50	с правой стороны лесополосы
мз43(2)	584799,59	1310918,50	мз42(2)	584728,05	1310919,24	
мз42(2)	584728,05	1310919,24	мз41(1)	583893,37	1310908,18	с правой стороны лесополосы, по краю леса, далее – по пастбищу
мз41(1)	583893,37	1310908,18	мз40	582889,87	1310895,25	по пастбищу, пересекая автодорогу
мз40	582889,87	1310895,25	мз39	581889,80	1310883,97	
мз39	581889,80	1310883,97	мз38	581117,11	1310875,33	
мз38	581117,11	1310875,33	мз37(2)	580117,94	1310864,13	между пастбищем и сенокосом
мз37(2)	580117,94	1310864,13	мз36(1)	578650,51	1310847,66	
мз36(1)	578650,51	1310847,66	1	578301,35	1310818,79	
1	578301,35	1310818,79	2	578284,38	1310663,63	по солончаку
2	578284,38	1310663,63	3	578220,67	1310499,99	
3	578220,67	1310499,99	4	578238,86	1310413,91	
4	578238,86	1310413,91	5	578032,80	1310120,56	по сенокосу
5	578032,80	1310120,56	6	577950,50	1310101,24	
по смежеству с муниципальным образованием Благовещенский поссовет Благовещенского района Алтайского края						
6	577950,50	1310101,24	7	577833,38	1310053,33	по солончаку
7	577833,38	1310053,33	8	577769,50	1309840,41	
8	577769,50	1309840,41	9	577790,79	1309568,95	
9	577790,79	1309568,95	11	577886,61	1309292,15	
11	577886,61	1309292,15	12	578009,06	1309068,59	
12	578009,06	1309068,59	13	578216,67	1308807,77	
13	578216,67	1308807,77	14	578299,46	1308807,78	
14	578299,46	1308807,78	15	578327,85	1308735,06	
15	578327,85	1308735,06	16	578346,50	1308687,30	
16	578346,50	1308687,30	17	578344,43	1308632,11	
17	578344,43	1308632,11	18	578349,76	1308365,97	
18	578349,76	1308365,97	19	578296,52	1308339,35	
19	578296,52	1308339,35	20	578147,47	1308573,56	
20	578147,47	1308573,56	21	578003,73	1308589,53	
21	578003,73	1308589,53	22	578014,38	1308648,08	
22	578014,38	1308648,08	23	577950,50	1308807,77	
23	577950,50	1308807,77	24	577939,85	1308956,81	
24	577939,85	1308956,81	25	577875,97	1308967,46	
25	577875,97	1308967,46	26	577781,47	1308768,42	
26	577781,47	1308768,42	27	577641,73	1308472,43	
27	577641,73	1308472,43	28	577620,43	1308232,90	
28	577620,43	1308232,90	29	577508,64	1308004,01	

1	2	3	4	5	6	7	
29	577508,64	1308004,01	30	577476,70	1307812,39	по солончаку	
30	577476,70	1307812,39	31	577583,17	1307578,18		
31	577583,17	1307578,18	32	577577,85	1307450,43		
32	577577,85	1307450,43	33	577535,26	1307258,80		
33	577535,26	1307258,80	34	577631,09	1307194,93		
34	577631,09	1307194,93	35	577716,26	1307131,05		
35	577716,26	1307131,05	36	577647,06	1307125,74		
36	577647,06	1307125,74	37	577529,93	1307120,41		
37	577529,93	1307120,41	38	577599,14	1306987,34		
38	577599,14	1306987,34	39	577593,82	1306939,43		
39	577593,82	1306939,43	39'	577504,58	1306976,73		
39'	577504,58	1306976,73	40	577386,20	1307024,60		
40	577386,20	1307024,60	41	577343,62	1306896,85		
41	577343,62	1306896,85	42	577285,06	1306912,82		
42	577285,06	1306912,82	43	577162,62	1307258,80		
43	577162,62	1307258,80	44	577109,38	1307413,17		
44	577109,38	1307413,17	45	577002,91	1307668,67		
45	577002,91	1307668,67	46	576837,88	1307839,00		
46	576837,88	1307839,00	64	576310,85	1311538,42		по берегу озера Кулундинского
64	576310,85	1311538,42	65	576310,85	1311714,08		по солончаку и кормовым угодьям вдоль озера Кулундинского
65	576310,85	1311714,08	66	576188,41	1311857,80		
66	576188,41	1311857,80	67	576007,41	1311857,80		
67	576007,41	1311857,80	68	575624,12	1311927,00		
68	575624,12	1311927,00	69	575443,12	1311873,77		
69	575443,12	1311873,77	70	575166,30	1311879,09		
70	575166,30	1311879,09	71	574948,04	1311990,87		
71	574948,04	1311990,87	72	574798,97	1312171,85		
72	574798,97	1312171,85	73	574676,54	1312406,06		
73	574676,54	1312406,06	74	574479,57	1312496,55		
74	574479,57	1312496,55	75	574287,92	1312603,00		
75	574287,92	1312603,00	76	573989,80	1312698,82		
76	573989,80	1312698,82	77	573739,60	1312837,22		
77	573739,60	1312837,22	78	573649,10	1312959,64		
78	573649,10	1312959,64	79	573526,66	1312959,64		
79	573526,66	1312959,64	80	573409,54	1312964,97		
80	573409,54	1312964,97	81	573345,66	1313066,10		
81	573345,66	1313066,10	82	573281,78	1313263,04		
82	573281,78	1313263,04	83	573191,28	1313316,27		
83	573191,28	1313316,27	84	573127,39	1313263,04		
84	573127,39	1313263,04	85	573074,16	1313124,65		
85	573074,16	1313124,65	86	573036,89	1312959,64		
86	573036,89	1312959,64	87	573063,51	1312645,59		
87	573063,51	1312645,59	88	573154,01	1312352,83		
88	573154,01	1312352,83	88'	573311,62	1311987,15		
88'	573311,62	1311987,15	88''	573405,60	1311817,59		
88''	573405,60	1311817,59	89	573542,63	1311570,36		
89	573542,63	1311570,36	90	573851,39	1310974,20		
90	573851,39	1310974,20	91	574021,74	1310606,91		

1	2	3	4	5	6	7
91	574021,74	1310606,91	92	574351,80	1310090,59	
92	574351,80	1310090,59	93	574591,36	1309744,60	
93	574591,36	1309744,60	93(1)	574965,95	1309262,29	
93(1)	574965,95	1309262,29	94	575246,15	1308903,58	
94	575246,15	1308903,58	95	575512,33	1308525,66	
95	575512,33	1308525,66	96	575874,33	1308019,99	
96	575874,33	1308019,99	97	576278,91	1307391,88	
97	576278,91	1307391,88	97'	576545,17	1306859,97	
97'	576545,17	1306859,97	98	576590,86	1306748,29	
98	576590,86	1306748,29	99	576752,71	1306306,00	
99	576752,71	1306306,00	100	576970,97	1305890,82	
100	576970,97	1305890,82	101	577173,26	1305331,91	
101	577173,26	1305331,91	102	577258,43	1304911,40	
102	577258,43	1304911,40	103	577278,00	1304557,40	
103	577278,00	1304557,40	104	577247,79	1304112,97	
104	577247,79	1304112,97	105	577226,60	1303813,90	
105	577226,60	1303813,90	106	577178,59	1303085,64	
106	577178,59	1303085,64	107	577093,41	1302249,95	
107	577093,41	1302249,95	108	577024,20	1301664,43	
108	577024,20	1301664,43	109	576901,76	1301116,17	
109	576901,76	1301116,17	110	576704,79	1300839,38	
110	576704,79	1300839,38	111	576417,32	1300477,42	
111	576417,32	1300477,42	112	575918,18	1300108,33	
112	575918,18	1300108,33	113	575613,47	1299961,10	
113	575613,47	1299961,10	114	575485,71	1299854,64	
114	575485,71	1299854,64	115	575283,42	1299737,54	
115	575283,42	1299737,54	116	575033,21	1299535,27	
116	575033,21	1299535,27	117	574586,04	1299130,73	
117	574586,04	1299130,73	118	573914,80	1298554,20	
118	573914,80	1298554,20	119	573143,36	1298076,79	
119	573143,36	1298076,79	120	572637,63	1297784,03	
120	572637,63	1297784,03	121	572312,89	1297629,66	
121	572312,89	1297629,66	122	571748,61	1297427,39	
122	571748,61	1297427,39	123	571280,14	1297257,06	
123	571280,14	1297257,06	124	570886,20	1297044,15	
124	570886,20	1297044,15	125	570588,08	1296873,81	
125	570588,08	1296873,81	126	570332,55	1296676,86	
126	570332,55	1296676,86	127	570124,93	1296485,24	
127	570124,93	1296485,24	128	569821,49	1296240,38	
128	569821,49	1296240,38	129	569427,55	1295936,98	
129	569427,55	1295936,98	130	569070,88	1295692,13	
130	569070,88	1295692,13	131	568756,79	1295489,86	
131	568756,79	1295489,86	132	568432,06	1295260,98	
132	568432,06	1295260,98	133	567718,70	1294856,43	
133	567718,70	1294856,43	134	567346,06	1294670,13	
134	567346,06	1294670,13	135	566882,91	1294510,45	
135	566882,91	1294510,45	136	566419,77	1294388,01	
136	566419,77	1294388,01	137	565839,50	1294270,91	
137	565839,50	1294270,91	138	565392,33	1294228,33	

по солончаку и  
кормовым  
угодьям вдоль  
озера  
Кулундинского

1	2	3	4	5	6	7
138	565392,33	1294228,33	139	564758,83	1294121,87	по солончаку и кормовым угодьям вдоль озера Кулундинского
139	564758,83	1294121,87	140	564290,36	1294026,06	
140	564290,36	1294026,06	141	563960,30	1293935,57	
141	563960,30	1293935,57	142	563454,57	1293743,95	
142	563454,57	1293743,95	143	563049,98	1293605,55	
143	563049,98	1293605,55	144	562588,03	1293464,49	
144	562588,03	1293464,49	мз747	562084,14	1293325,40	
по смежеству с муниципальным образованием муниципальный округ Табунский район Алтайского края						
мз747	562084,14	1293325,40	мз945	561999,09	1293150,31	между пашней и пастбищем, пересекая полевую дорогу, далее – по пашне
мз945	561999,09	1293150,31	мз748	561705,06	1292560,35	
мз748	561705,06	1292560,35	мз749	561670,02	1292489,96	
мз749	561670,02	1292489,96	мз750	561663,36	1292479,88	
мз750	561663,36	1292479,88	мз751	561481,66	1292113,38	
мз751	561481,66	1292113,38	мз752	561477,56	1292105,37	
мз752	561477,56	1292105,37	мз753	561293,22	1291734,08	
мз753	561293,22	1291734,08	мз754	561289,14	1291726,06	по пашне
мз754	561289,14	1291726,06	мз755	561040,56	1291224,59	
мз755	561040,56	1291224,59	мз755(1)	561034,06	1291211,07	
мз755(1)	561034,06	1291211,07	мз755(2)	560801,87	1290740,87	
мз755(2)	560801,87	1290740,87	мз755(3)	560795,25	1290727,40	
мз755(3)	560795,25	1290727,40	мз755(4)	560602,26	1290339,16	
мз755(4)	560602,26	1290339,16	мз755(5)	560595,55	1290325,75	
мз755(5)	560595,55	1290325,75	мз755(6)	560374,30	1289879,87	
мз755(6)	560374,30	1289879,87	мз755(7)	560367,88	1289866,32	
мз755(7)	560367,88	1289866,32	мз755(8)	560147,58	1289421,99	
мз755(8)	560147,58	1289421,99	мз755(9)	560141,05	1289408,48	
мз755(9)	560141,05	1289408,48	мз755(10)	560032,76	1289189,21	
мз755(10)	560032,76	1289189,21	мз755(11)	560028,61	1289181,23	
мз755(11)	560028,61	1289181,23	мз755(12)	559947,67	1289018,13	
мз755(12)	559947,67	1289018,13	мз755(13)	559943,80	1289010,00	
мз755(13)	559943,80	1289010,00	мз755(14)	559861,25	1288843,73	
мз755(14)	559861,25	1288843,73	мз755(15)	559857,38	1288835,61	
мз755(15)	559857,38	1288835,61	мз755(16)	559763,64	1288647,14	
мз755(16)	559763,64	1288647,14	мз755(17)	559759,80	1288639,00	
мз755(17)	559759,80	1288639,00	мз755(18)	559647,82	1288412,54	
мз755(18)	559647,82	1288412,54	мз755(19)	559643,84	1288404,47	
мз755(19)	559643,84	1288404,47	мз755(20)	559464,77	1288043,36	
мз755(20)	559464,77	1288043,36	мз755(21)	559459,57	1288032,55	
мз755(21)	559459,57	1288032,55	мз756	559232,89	1287575,69	
мз756	559232,89	1287575,69	мз383	559245,44	1287533,45	
мз383	559245,44	1287533,45	мз417	562322,00	1286063,01	
мз417	562322,00	1286063,01	мз72(1)	562755,43	1285833,51	
мз72(1)	562755,43	1285833,51	мз71(1)	563229,25	1285635,24	
мз71(1)	563229,25	1285635,24	мз71(2)	563233,79	1285646,27	
мз71(2)	563233,79	1285646,27	мз70(1)	563420,31	1286100,63	
мз70(1)	563420,31	1286100,63	мз69(1)	563598,73	1286533,86	
мз69(1)	563598,73	1286533,86	мз68(1)	563993,11	1286338,78	
мз68(1)	563993,11	1286338,78	мз67	564441,69	1286116,58	

1	2	3	4	5	6	7
м367	564441,69	1286116,58	м366	564890,16	1285894,17	с левой стороны лесополосы, пересекая автодорогу
м366	564890,16	1285894,17	м365	565512,13	1285587,05	
м365	565512,13	1285587,05	м364	565788,02	1285450,04	
м364	565788,02	1285450,04	м363	566236,79	1285227,73	
м363	566236,79	1285227,73	м362	566685,76	1285005,51	
м362	566685,76	1285005,51	м33(5)	566933,23	1284876,81	
м33(5)	566933,23	1284876,81	м31	569850,50	1283451,11	
м31	569850,50	1283451,11	м34	569708,05	1283164,05	по пашне
м34	569708,05	1283164,05	м35	569609,79	1282965,24	
м35	569609,79	1282965,24	м36(3)	569511,12	1282766,34	
м36(3)	569511,12	1282766,34	м37	569388,55	1282510,95	
м37	569388,55	1282510,95	м38	569192,92	1282112,81	
м38	569192,92	1282112,81	м39(1)	568992,49	1281700,68	
м39(1)	568992,49	1281700,68	м310	568886,55	1281484,03	
м310	568886,55	1281484,03	м311	568684,07	1281069,24	по пастбищу, пересекая полевую дорогу
м311	568684,07	1281069,24	м362(1)	568560,21	1280785,81	
м362(1)	568 560,21	1280785,81	м363(1)	568297,54	1280250,87	
м363(1)	568297,54	1280250,87	145	568178,13	1279971,17	по озеру Малому Яровому
145	568178,13	1279971,17	222	568276,97	1274263,15	по пастбищу
222	568276,97	1274263,15	м338(1)	568267,57	1274152,66	
м338(1)	568267,57	1274152,66	м339(1)	568144,14	1273609,08	
м339(1)	568144,14	1273609,08	м340(1)	568749,39	1272811,51	
м340(1)	568749,39	1272811,51	м32(4)	568886,50	1272627,89	
м32(4)	568886,50	1272627,89	м34(6)	568465,16	1271721,66	
м34(6)	568465,16	1271721,66	м35(4)	568042,06	1270815,39	
м35(4)	568042,06	1270815,39	м399(1)	567654,14	1269997,07	по пастбищу, далее – по пашне
м399(1)	567654,14	1269997,07	м388	567524,57	1269718,13	
м388	567524,57	1269718,13	м379(1)	567341,21	1269313,55	
м379(1)	567341,21	1269313,55	м39	567215,73	1269033,92	
м39	567215,73	1269033,92	м310(2)	567020,94	1268618,68	
м310(2)	567020,94	1268618,68	м311(2)	566882,42	1268318,64	
м311(2)	566882,42	1268318,64	м312(1)	568276,97	1274263,15	
м312(1)	568276,97	1274263,15	м31(6)	566747,13	1268020,13	по пашне
м31(6)	566747,13	1268020,13	м3684	566598,20	1267728,91	
м3684	566598,20	1267728,91	м37(4)	566277,90	1266541,64	
м37(4)	566277,90	1266541,64	м38(4)	566059,81	1265733,70	
м38(4)	566059,81	1265733,70	м39(2)	566016,80	1265564,72	
м39(2)	566016,80	1265564,72	м39(3)	565846,15	1264924,95	
м39(3)	565846,15	1264924,95	м314	565968,84	1265393,64	
м314	565968,84	1265393,64	м314(1)	565763,35	1264604,92	по пастбищу
м314(1)	565763,35	1264604,92	м314(2)	565606,63	1264015,17	
м314(2)	565606,63	1264015,17	м314(3)	565610,42	1264013,47	
м314(3)	565610,42	1264013,47	м3687	565776,73	1264659,64	
м3687	565776,73	1264659,64	м3687(1)	565201,17	1263030,49	
м3687(1)	565201,17	1263030,49	м3688(1)	564511,87	1261536,93	
м3688(1)	564511,87	1261536,93	м3689(1)	564299,00	1261058,00	
м3689(1)	564299,00	1261058,00	м3690(1)	564299,59	1261057,72	

1	2	3	4	5	6	7
мз690(1)	564299,59	1261057,72	мз691	563882,54	1260143,74	с правой стороны автодороги
мз691	563882,54	1260143,74	мз692	562110,46	1259339,83	по пастбищу, пересекает полевую дорогу, далее – по пашне
мз692	562110,46	1259339,83	мз693	562328,34	1257753,79	
мз693	562328,34	1257753,79	мз694	562396,32	1257261,84	
мз694	562396,32	1257261,84	мз695	562482,30	1256264,81	
мз695	562482,30	1256264,81	мз650	562573,30	1255268,78	
мз650	562573,30	1255268,78	мз906	562665,21	1254071,83	
мз906	562665,21	1254071,83	мз112	562753,14	1253175,77	по пашне
мз112	562753,14	1253175,77	мз113	561199,17	1253025,90	
мз113	561199,17	1253025,90	мз907	560340,21	1252951,96	
мз907	560340,21	1252951,96	223	559262,19	1252847,01	пересекает автодорогу
223	559262,19	1252847,01	мз651	559185,76	1252830,29	с правой стороны автодороги
мз651	559185,76	1252830,29	мз657	558991,30	1255139,96	
мз657	558991,30	1255139,96	мз658	556645,29	1256186,08	по улучшенному сенокосу
мз658	556645,29	1256186,08	мз939	556090,32	1254961,05	по улучшенному сенокосу, далее – по пастбищу
мз939	556090,32	1254961,05	мз659	553985,37	1255940,11	по улучшенному сенокосу
мз659	553985,37	1255940,11	мз652	553556,33	1255011,19	
мз652	553556,33	1255011,19	мз937	552859,25	1253503,71	
мз937	552859,25	1253503,71	мз2'	552272,81	1252279,26	
мз2'	552272,81	1252279,26	мз2(3)	551381,26	1252674,19	
мз2(3)	551381,26	1252674,19	мз3(4)	549567,36	1253510,30	с правой стороны лесополосы
мз3(4)	549567,36	1253510,30	мз4(5)	549147,32	1252604,29	
мз4(5)	549147,32	1252604,29	мз4а	548726,35	1251696,30	по пашне, пересекая лесополосы (земли лесхоза Знаменского)
мз4а	548726,35	1251696,30	мз1(4)	548297,28	1250793,29	
мз1(4)	548297,28	1250793,29	мз129	548049,28	1250268,39	пересекает железную дорогу
мз129	548049,28	1250268,39	мз128	547943,82	1250045,87	по полосе отчуждения железной дороги
мз128	547943,82	1250045,87	мз127	547756,86	1250107,15	
мз127	547756,86	1250107,15	мз126	547741,60	1250080,55	
мз126	547741,60	1250080,55	мз125	546964,31	1250342,72	
мз125	546964,31	1250342,72	мз124	546146,75	1250608,56	
мз124	546458,14	1250511,68	мз124(1)	546146,45	1250615,69	
мз124(1)	546146,45	1250615,69	мз124(2)	546038,59	1250651,69	
мз124(2)	546038,59	1250651,69	мз124(3)	545476,38	1250828,52	
мз124(3)	545476,38	1250828,52	мз123	544921,95	1251006,40	
мз123	544921,95	1251006,40	мз122	544949,49	1250995,48	
мз122	544949,49	1250995,48	мз121	544125,79	1251270,89	
мз121	544125,79	1251270,89	мз121(1)	543610,53	1249712,22	
мз121(1)	543610,53	1249712,22	мз121(2)	543609,62	1249709,36	
мз121(2)	543609,62	1249709,36	мз8(3)	543511,79	1249402,50	

1	2	3	4	5	6	7
мз8(3)	543511,79	1249402,50	мз7(3)	542581,44	1249710,40	по улучшенному сенокосу, по краю карьера
мз7(3)	542581,44	1249710,40	мз6(2)	542293,38	1249805,44	
мз6(2)	542293,38	1249805,44	мз103	540605,89	1246627,19	по краю карьера, по улучшенному пастбищу, далее - по пашне
мз103	540605,89	1246627,19	мз100	542460,39	1245642,79	по пастбищу, пересекая солончак
мз100	542460,39	1245642,79	224	542656,88	1245522,54	
224	542656,88	1245522,54	236	545293,01	1239041,34	по озеру Большому Яровому
236	545293,01	1239041,34	мз27(1)	545232,32	1238921,82	по пастбищу, пересекая полевые дороги
мз27(1)	545232,32	1238921,82	237	544962,64	1238406,16	
237	544962,64	1238406,16	мз26(1)	544931,32	1238358,78	по улучшенному пастбищу, улучшенному сенокосу, далее - по пашне
мз26(1)	544931,32	1238358,78	мз25(2)	544547,36	1237656,81	
мз25(2)	544547,36	1237656,81	мз24(2)	544276,46	1237144,92	
мз24(2)	544276,46	1237144,92	мз23(2)	543808,30	1236259,97	
мз23(2)	543808,30	1236259,97	мз22(2)	543433,36	1235554,02	
мз22(2)	543433,36	1235554,02	мз21(2)	542960,38	1234672,07	по сенокосу, с правой стороны автодороги, далее - по пастбищу
мз21(2)	542960,38	1234672,07	мз20(3)	543489,34	1234386,01	
мз20(3)	543489,34	1234386,01	мз19(1)	543842,36	1234196,09	
мз19(1)	543842,36	1234196,09	мз18(1)	544194,28	1234006,09	по сенокосу, с правой стороны автодороги, далее - по пастбищу
мз18(1)	544194,28	1234006,09	мз17	544722,36	1233721,04	
мз17	544722,36	1233721,04	мз16(1)	544433,30	1233183,15	с правой стороны лесополосы
мз16(1)	544433,30	1233183,15	мз15'	544338,23	1233006,09	
мз15'	544338,23	1233006,09	мз15(1)	544242,28	1232830,15	
мз15(1)	544242,28	1232830,15	мз51'	543863,33	1232128,19	
мз51'	543863,33	1232128,19	мз51	543624,30	1231690,22	по пашне
мз51	543624,30	1231690,22	мз50	543145,31	1230812,31	
мз50	543145,31	1230812,31	мз45	542666,41	1229934,40	
мз45	542666,41	1229934,40	мз44	542320,42	1229291,44	с левой стороны лесополосы
мз44	542320,42	1229291,44	мз43	541846,47	1228410,42	
мз43	541846,47	1228410,42	мз42(1)	545293,01	1239041,34	
мз42(1)	541371,52	1227529,53	мз41	540895,51	1226650,57	
по смежеству с территорией Республики Казахстан						
мз41	540895,51	1226650,57	мз546	541376,46	1226392,63	с левой стороны лесополосы, пересекая полевые дороги
мз546	541376,46	1226392,63	мз547	542174,38	1225951,64	
мз547	542174,38	1225951,64	мз548	543415,28	1225272,73	
мз548	543415,28	1225272,73	мз549	544046,23	1224921,80	
мз549	544046,23	1224921,80	мз550	544980,19	1224403,81	
мз550	544980,19	1224403,81	мз551	545667,74	1224024,78	
мз551	545667,74	1224024,78	мз552	546542,02	1223535,86	
мз552	546542,02	1223535,86	мз553	546978,96	1223291,86	
мз553	546978,96	1223291,86	мз554	547509,95	1222993,85	
мз554	547509,95	1222993,85	мз555	548068,81	1222680,95	
мз555	548068,81	1222680,95	238	548813,92	1222254,81	

1	2	3	4	5	6	7
238	548813,92	1222254,81	мз556	548941,76	1222190,96	с левой стороны лесополосы
мз556	548941,76	1222190,96	мз557	549650,70	1221797,96	
мз557	549650,70	1221797,96	мз558	550431,64	1221353,93	
мз558	550431,64	1221353,93	мз559	551303,56	1220862,96	
мз559	551303,56	1220862,96	мз560	551824,49	1220566,96	
мз560	551824,49	1220566,96	мз561	552367,36	1220254,99	
мз561	552367,36	1220254,99	мз562	552814,32	1220007,07	
мз562	552814,32	1220007,07	мз563	553364,27	1219689,06	
мз563	553364,27	1219689,06	мз564	553906,21	1219380,11	
мз564	553906,21	1219380,11	мз912	553955,19	1219351,07	
мз912	553955,19	1219351,07	мз175	554283,19	1219156,08	с левой стороны лесополосы, пересекая автодорогу Славгород – Покровка
мз175	554283,19	1219156,08	мз176	554717,10	1218906,14	
мз176	554717,10	1218906,14	мз177	555216,09	1218618,10	
мз177	555216,09	1218618,10	мз178	555646,99	1218363,12	
мз178	555646,99	1218363,12	мз179	556133,01	1218076,17	
мз179	556133,01	1218076,17	мз180	556564,95	1217823,16	
мз180	556564,95	1217823,16	мз181	557057,82	1217534,16	
мз181	557057,82	1217534,16	мз182	557626,78	1217198,14	
мз182	557626,78	1217198,14	мз183	558386,61	1216750,14	
мз183	558386,61	1216750,14	мз184	558902,64	1216445,15	
мз184	558902,64	1216445,15	мз185	559333,54	1216190,16	
мз185	559333,54	1216190,16	мз186	559824,48	1215900,20	
мз186	559824,48	1215900,20	мз68	560029,65	1215778,42	
по смежеству с муниципальным образованием Новоандреевский сельсовет Бурлинского района Алтайского края						
мз68	560029,65	1215778,42	мз69	560162,03	1216016,57	по пашне и сенокосу
мз69	560162,03	1216016,57	мз70	560289,91	1216255,01	
мз70	560289,91	1216255,01	мз71	560762,59	1217135,70	
мз71	560762,59	1217135,70	мз72	561235,10	1218017,60	
мз72	561235,10	1218017,60	мз73	561690,72	1218867,06	
мз73	561690,72	1218867,06	мз74	562162,77	1219750,97	
мз74	562162,77	1219750,97	мз75	562634,19	1220633,00	
мз75	562634,19	1220633,00	мз19	563111,34	1221526,00	
мз19	563111,34	1221526,00	мз19(1)	563020,95	1221620,53	
мз19(1)	563020,95	1221620,53	мз19(2)	562934,15	1221711,30	
мз19(2)	56234,15	1221711,30	мз19(3)	562849,87	1221799,44	
мз19(3)	562849,87	1221799,44	мз19(4)	562472,03	1222193,45	
мз19(4)	562 472,03	1222193,45	мз20(2)	562420,46	1222248,51	по пастбищу и пашне
мз20(2)	562420,46	1222248,51	мз21(1)	561729,89	1222971,51	
мз21(1)	561729,89	1222971,51	мз22(1)	561204,49	1223520,89	
мз22(1)	561204,49	1223520,89	мз23(1)	560934,84	1223802,43	по пашне
мз23(1)	560934,84	1223802,43	мз24(1)	561407,65	1224684,24	
мз24(1)	561407,65	1224684,24	мз25(1)	561880,25	1225565,55	по пастбищу и солончаку
мз25(1)	561880,25	1225565,55	мз26	562352,48	1226447,77	
мз26	562352,48	1226447,77	мз27	562635,67	1226976,67	
мз27	562635,67	1226976,67	мз28	563120,06	1227861,94	
мз28	563120,06	1227861,94	мз29	563351,62	1228305,15	
мз29	563351,62	1228305,15	мз30	563764,19	1229095,46	
мз30	563764,19	1229095,46	мз31	564611,77	1228644,06	

1	2	3	4	5	6	7
мз31	564611,77	1228644,06	мз32	565068,73	1228672,29	по солончаку, пастбищу, болоту, пересекая автодорогу и озеро Сазанды, далее – по пастбищу
мз32	565068,73	1228672,29	мз33	565588,98	1228699,65	
мз33	565588,98	1228699,65	мз34	565992,79	1228720,51	
мз34	565992,79	1228720,51	мз34'	568144,07	1228769,57	
мз34'	568144,07	1228769,57	мз35(1)	568631,14	1228775,05	
мз35(1)	568631,14	1228775,05	мз1(3)	569130,01	1228509,19	между пашней и пастбищем
мз1(3)	569130,01	1228509,19	мз2(2)	569602,21	1229389,12	по кормовым угодьям
мз2(2)	569602,21	1229389,12	мз3(2)	570072,67	1230271,68	
мз3(2)	570072,67	1230271,68	мз20(1)	570551,19	1231145,23	
мз20(1)	570551,19	1231145,23	мз22	570646,55	1231094,67	по улучшенному сенокосу
мз22	570646,55	1231094,67	мз23	571431,12	1230678,67	
мз23	571431,12	1230678,67	мз24	572314,23	1230209,54	
мз24	572314,23	1230209,54	мз25	573216,11	1229728,76	
мз25	573216,11	1229728,76	мз4(2)	573710,97	1229462,94	
мз4(2)	573710,97	1229462,94	мз5(2)	573726,56	1228463,49	по пастбищу, пересекая ручей и автодорогу
мз5(2)	573726,56	1228463,49	мз6(1)	573742,36	1227464,03	
мз6(1)	573742,36	1227464,03	мз7(2)	573759,76	1226464,64	
мз7(2)	573759,76	1226464,64	мз13	573765,51	1225934,77	
по смежеству с муниципальным образованием Ореховский сельсовет Бурлинского района Алтайского края						
мз13	573765,51	1225934,77	мз16(3)	574142,48	1225934,89	по пастбищу, пересекая авто- дорогу, далее – по сенокосам, паст- бищам, пересекая солончак и полевую дорогу
мз16(3)	574142,48	1225934,89	мз18	576142,15	1225936,86	
мз18	576142,15	1225936,86	мз194	577141,06	1225937,06	
мз194	577141,06	1225937,06	мз193	577767,69	1225968,74	
мз193	577767,69	1225968,74	мз192	578766,95	1226008,22	по пастбищу и солончаку, пересекая пруд и насыпь
мз192	578766,95	1226008,22	мз191	579767,00	1226023,89	
мз191	579767,00	1226023,89	мз191(2)	579057,25	1226012,77	
мз191(2)	579057,25	1226012,77	мз191(1)	579200,22	1226015,00	
мз191(1)	579200,22	1226015,00	мз190	580766,84	1226039,16	
мз190	580766,84	1226039,16	мз189	581769,50	1226057,89	по пастбищу
по смежеству с муниципальным образованием Михайловский сельсовет Бурлинского района Алтайского края						
мз189	581769,50	1226057,89	мз148	582847,39	1226071,50	по пастбищу, пересекая полевую дорогу и солончак
мз148	582847,39	1226071,50	мз12	583034,00	1226075,00	
по смежеству с муниципальным образованием город Яровое Алтайского края						
мз11(1)	558013,07	1241670,83	мз11(2)	557622,84	1241618,64	с правой стороны автодороги Славгород – Яровое
мз11(2)	557622,84	1241618,64	мз11(3)	557542,69	1241607,92	
мз11(3)	557542,69	1241607,92	мз19(2)	557295,10	1241574,81	
мз19(2)	557295,10	1241574,81	мз19(3)	557287,88	1241622,88	
мз19(3)	557287,88	1241622,88	мз19(4)	557285,42	1241639,17	
мз19(4)	557285,42	1241639,17	мз19(5)	557284,33	1241646,36	пересекает автодорогу Славгород – Яровое
мз19(5)	557284,33	1241646,36	мз18(2)	557283,18	1241653,95	

1	2	3	4	5	6	7
мз18(2)	557283,18	1241653,95	мз17(1)	556442,98	1241524,52	с левой стороны автодороги Славгород - Яровое
мз17(1)	556442,98	1241524,52	мз16(2)	556460,28	1242376,36	пересекает карьер, далее - по пастбищу, пересекает полевые дороги
мз16(2)	556460,28	1242376,36	мз15(2)	556488,19	1243705,59	
мз15(2)	556488,19	1243705,59	мз15(3)	556492,96	1243932,60	
мз15(3)	556492,96	1243932,60	мз15(4)	556500,42	1244284,33	
мз15(4)	556500,42	1244284,33	мз119	556531,21	1245732,46	
мз119	556531,21	1245732,46	мз1(5)	556280,73	1246032,33	по пастбищу, далее - по залежи
мз1(5)	556280,73	1246032,33	мз120	555829,17	1246539,72	по полосе отчуждения железной дороги Славгород - Химзавод
мз120	555829,17	1246539,72	мз43(1)	555985,67	1246664,25	
мз43(1)	555985,67	1246664,25	мз43(2)	555985,15	1246683,94	
мз43(2)	555985,15	1246683,94	мз43(3)	555985,00	1246689,28	пересекает железную дорогу Славгород - Химзавод
мз43(3)	555985,00	1246689,28	мз202	555984,11	1246692,54	
мз202	555984,11	1246692,54	мзн41	555328,00	1246199,12	по полосе отчуждения железной дороги Славгород - Химзавод
мзн41	555328,00	1246199,12	мзн43	554574,92	1247122,55	по пашне
мзн43	554574,92	1247122,55	пп0068	554369,62	1246738,16	по пашне, далее - по сенокосу
пп0068	554369,62	1246738,16	мзн47	553807,29	1245526,89	
мзн47	553807,29	1245526,89	мзн47(1)	553750,72	1244856,65	
мзн47(1)	553750,72	1244856,65	мзн47(2)	553749,35	1244840,35	
мзн47(2)	553749,35	1244840,35	мзн47(3)	553726,18	1244566,75	
мзн47(3)	553726,18	1244566,75	мзн48	553696,56	1244216,18	по пастбищу, пересекая железную дорогу Славгород - Химзавод
мзн48	553696,56	1244216,18	мзн49	553279,49	1244104,42	по пастбищу
мзн49	553279,49	1244104,42	мзн49(1)	553168,88	1244348,64	по пастбищу, пересекает железную дорогу Славгород - Химзавод, далее - по солончаку
мзн49(1)	553168,88	1244348,64	мзн49(2)	553045,14	1244621,76	
мзн49(2)	553045,14	1244621,76	мзн72	553168,88	1244348,64	
мзн72	553168,88	1244348,64	пп0055	552826,60	1245097,74	
пп0055	552826,60	1245097,74	мзн50	552645,29	1245495,52	по солончаку
мзн50	552645,29	1245495,52	мзн51	551988,40	1245012,86	по заболоченному пастбищу
мзн51	551988,40	1245012,86	257	551925,38	1244937,00	
257	551925,38	1244937,00	295	546903,63	1238358,62	по озеру Большому Яровому

1	2	3	4	5	6	7
295	546903,63	1238358,62	мзн1	547010,44	1238218,13	по пастбищу, далее – с левой стороны лесополосы
мзн1	547010,44	1238218,13	грп008	547292,67	1238055,62	
грп008	547292,67	1238055,62	мзн52	547540,51	1237916,16	
мзн52	547540,51	1237916,16	мзн53	548257,14	1237498,34	
мзн53	548257,14	1237498,34	мзн54	548947,36	1237108,52	
мзн54	548947,36	1237108,52	мзн55	549498,14	1236807,48	
мзн55	549498,14	1236807,48	мзн56	549899,98	1236587,43	
мзн56	549899,98	1236587,43	пп0013	551008,53	1235988,02	
пп0013	551008,53	1235988,02	мзн57	551550,84	1235707,33	
мзн57	551550,84	1235707,33	мзн57(1)	551533,50	1235717,52	
мзн57(1)	551533,50	1235717,52	мзн57(2)	551550,84	1235707,33	
мзн57(2)	551550,84	1235707,33	мзн58	551653,13	1235653,99	
мзн58	551653,13	1235653,99	мзн59	552461,41	1235221,16	
мзн59	552461,41	1235221,16	пп0018	552827,66	1235004,38	пересекает автодорогу Селекционное – Екатериновка – Райгород, далее – по пашне
пп0018	552827,66	1235004,38	мзн2	553244,76	1234780,60	
мзн2	553244,76	1234780,60	мзн3	553468,09	1235211,67	по пашне
мзн3	553468,09	1235211,67	пп0020	553780,62	1235052,00	
пп0020	553780,62	1235052,00	мзн4	553996,56	1234946,76	
мзн4	553996,56	1234946,76	мзн60	555080,40	1237119,30	по пашне, далее – с левой стороны автодороги
мзн60	555080,40	1237119,30	мзн9	556781,94	1240292,06	
мзн9	556781,94	1240292,06	мзн10	557306,80	1240078,08	по пастбищу
мзн10	557306,80	1240078,08	мзн61	557663,20	1240890,44	
мзн61	557663,20	1240890,44	мзн61(1)	557852,35	1241312,35	
мзн61(1)	557852,35	1241312,35	мзн61(2)	557869,66	1241350,96	
мзн61(2)	557869,66	1241350,96	мз11(1)	558013,07	1241670,83	

## Статья 2

Настоящий Закон вступает в силу со дня его официального опубликования.

Губернатор Алтайского края

г. Барнаул  
8 мая 2026 года  
№ 34-ЗС



В.П. Томенко