

**ЗАКОН**  
Алтайского края

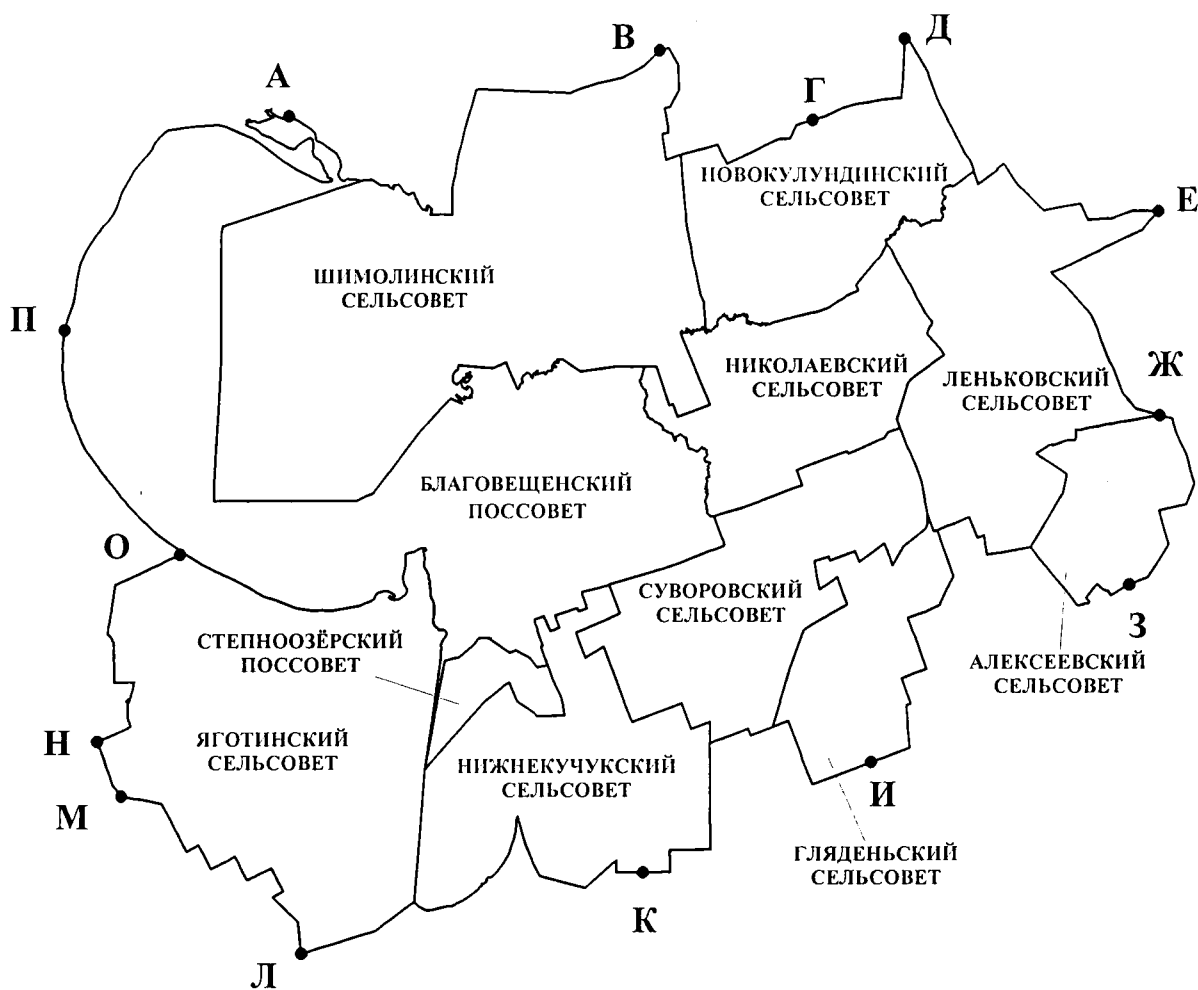
**О внесении изменений в закон Алтайского края  
«О статусе и границах муниципальных и административно-  
территориальных образований Благовещенского района  
Алтайского края»**

**Статья 1**

Внести в закон Алтайского края от 7 марта 2006 года № 16-ЗС «О статусе и границах муниципальных и административно-территориальных образований Благовещенского района Алтайского края» (Сборник законодательства Алтайского края, 2006, № 119, часть I; 2007, № 131, часть I; 2009, № 155, часть IV; 2010, № 174, часть I; 2012, № 195, часть I; Официальный интернет-портал правовой информации ([www.pravo.gov.ru](http://www.pravo.gov.ru)), 1 декабря 2016 года, 5 декабря 2022 года) следующие изменения:

- 1) пункт 7 статьи 2 признать утратившим силу;
- 2) в статье 2.1 слово «Орлеанский,» исключить;
- 3) в приложении 1:
  - а) план границ изложить в следующей редакции:

## «ПЛАН ГРАНИЦ:



»;

б) в таблице описания прохождения границ:  
строку 1 изложить в следующей редакции:

|    |   |   |
|----|---|---|
| «А | Д | соответствует описанию границ муниципального образования Благовещенский поссовет Благовещенского района Алтайского края от 681 до 1, муниципального образования Шимолинский сельсовет Благовещенского района Алтайского края от 1 до мз17/2, муниципального образования Новокулундинский сельсовет Благовещенского района Алтайского края от мз17/2 до мз30»; |
|----|---|---|

строки 3 – 4

|    |   |  |
|----|---|--|
| «В | Г | соответствует описанию границ муниципального образования Шимолинский сельсовет Благовещенского района Алтайского края от мз39 до мз17/2, муниципального образования Новокулундинский сельсовет Благовещенского района Алтайского края от мз17/2 до 320 |
| Г  | Д | соответствует описанию границ муниципального образования Новокулундинский сельсовет Благовещенского района Алтайского края от 320 до мз30»   |

признать утратившими силу;

в графе 3 строки 9 слова «до мз7» заменить словами «до 32», слова «от

мз7» заменить словами «от 34»;

строку 10 изложить в следующей редакции:

|    |   |  |
|----|---|--|
| «К | О | соответствует описанию границ муниципального образования Нижнекучукский сельсовет Благовещенского района Алтайского края от мз117/167 до 110, муниципального образования Яготинский сельсовет Благовещенского района Алтайского края от 3 до мз6»; |
|----|---|--|

строки 11 – 13

|    |   |   |
|----|---|---|
| «Л | М | соответствует описанию границ муниципального образования Орлеанский сельсовет Благовещенского района Алтайского края от мз100/184 до мз6  |
| М  | Н | соответствует описанию границ муниципального образования Орлеанский сельсовет Благовещенского района Алтайского края от мз6 до 1, муниципального образования Яготинский сельсовет Благовещенского района Алтайского края от 1' до мз304 |
| Н  | О | соответствует описанию границ муниципального образования Яготинский сельсовет Благовещенского района Алтайского края от мз304 до мз6»   |

признать утратившими силу;

в графе 3 строки 16 слова «до 708» заменить словами «до 681»;

4) в приложении 5:

в абзаце седьмом раздела «Описание смежеств» слово «Орлеанский» заменить словом «Яготинский»;

в графе 5 строки 116 таблицы «Геодезические данные» слово «Орлеанский» заменить словом «Яготинский»;

5) приложение 8 признать утратившим силу;

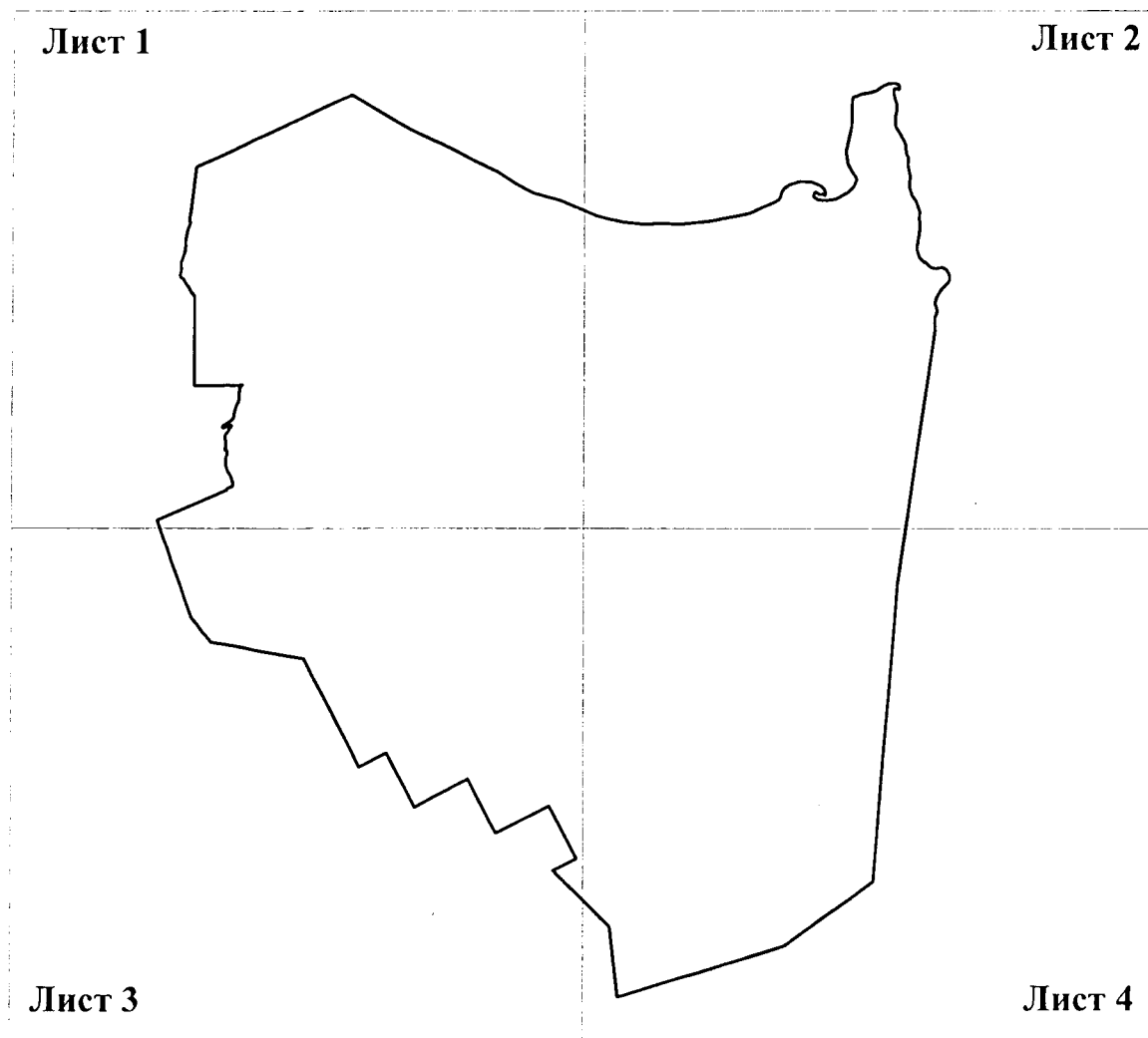
6) приложение 11 изложить в следующей редакции:

«ПРИЛОЖЕНИЕ 11  
к закону Алтайского края «О статусе  
и границах муниципальных и  
административно-территориальных  
образований Благовещенского  
района Алтайского края»

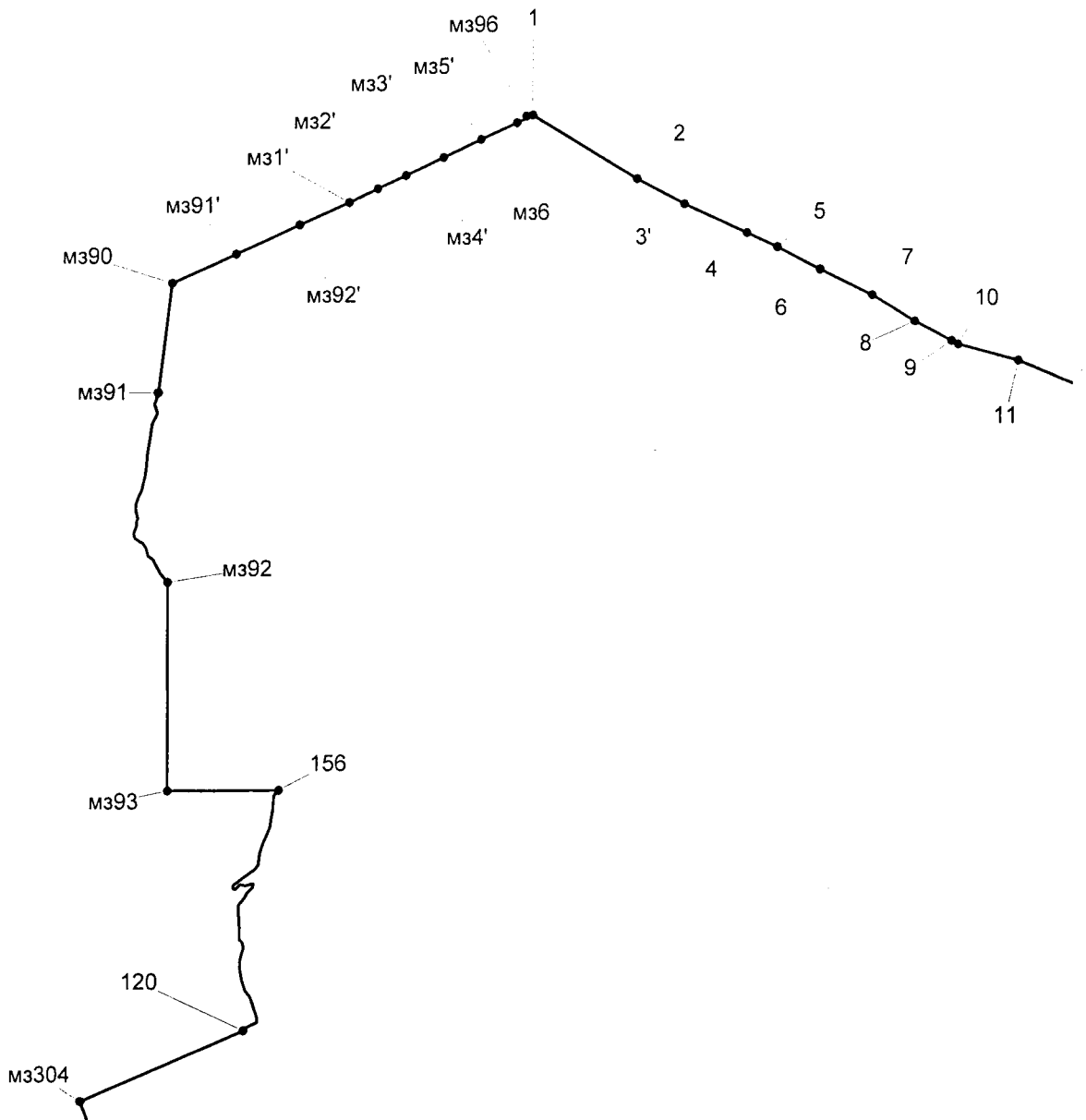
**ОПИСАНИЕ ГРАНИЦ  
муниципального образования Яготинский сельсовет  
Благовещенского района Алтайского края**

**ПЛАН ГРАНИЦ:**

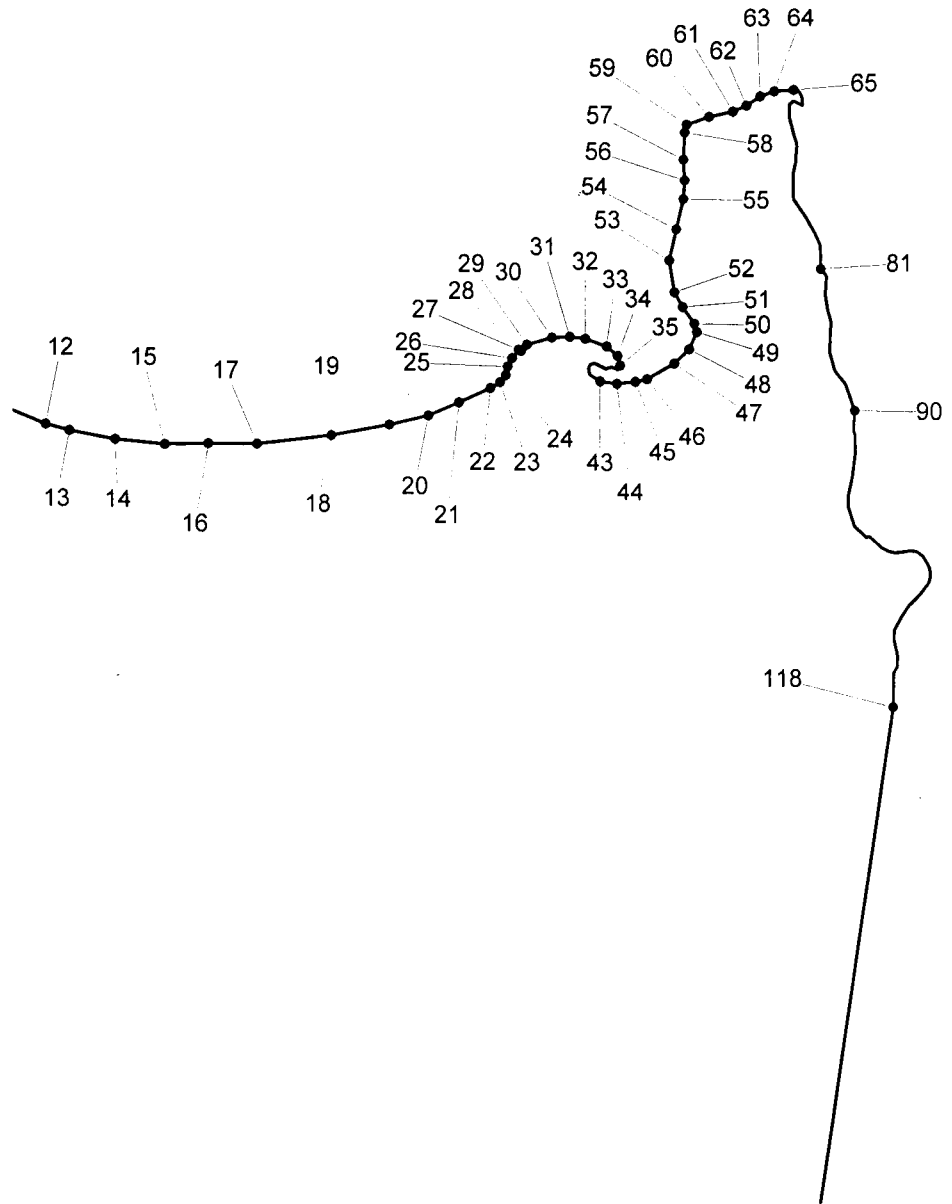
Схема расположения листов



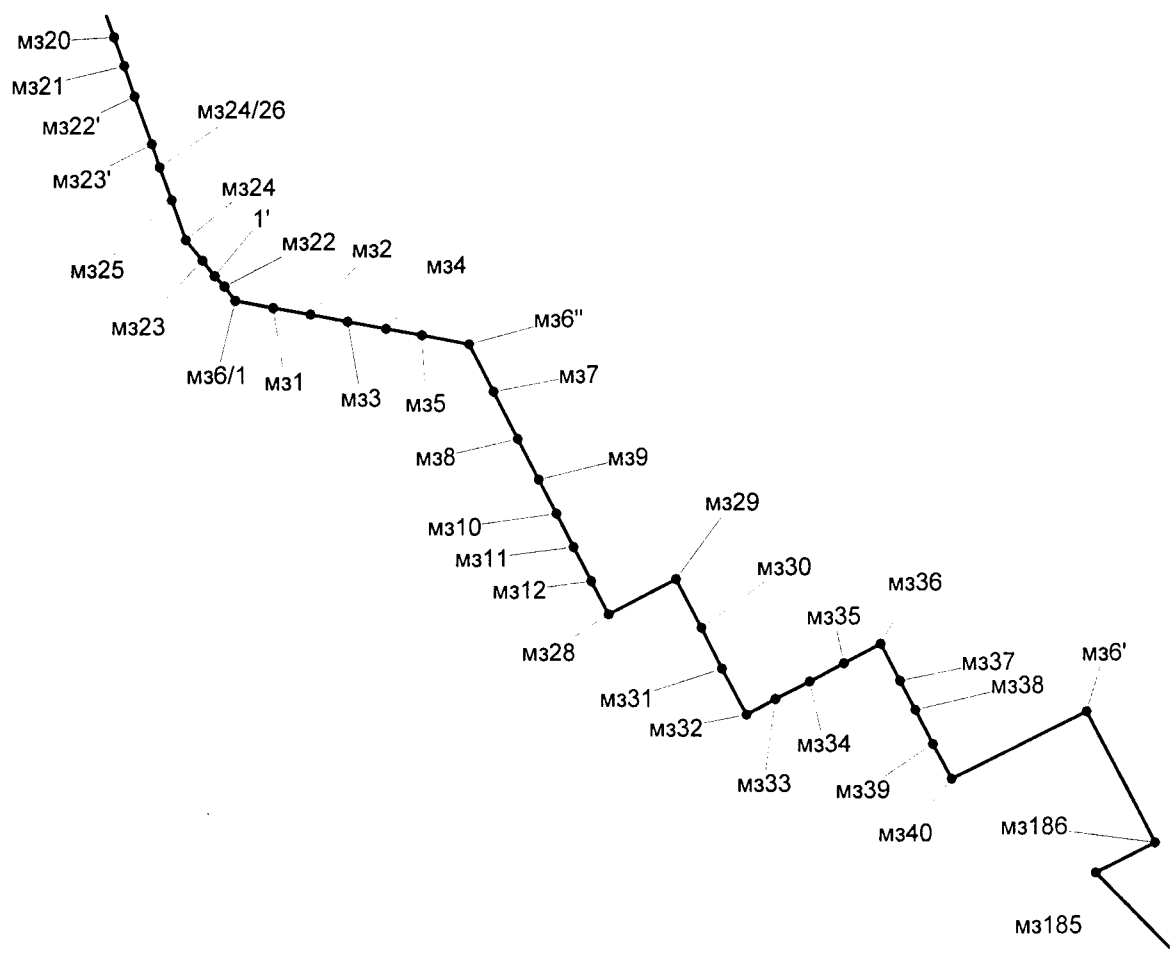
Лист 1

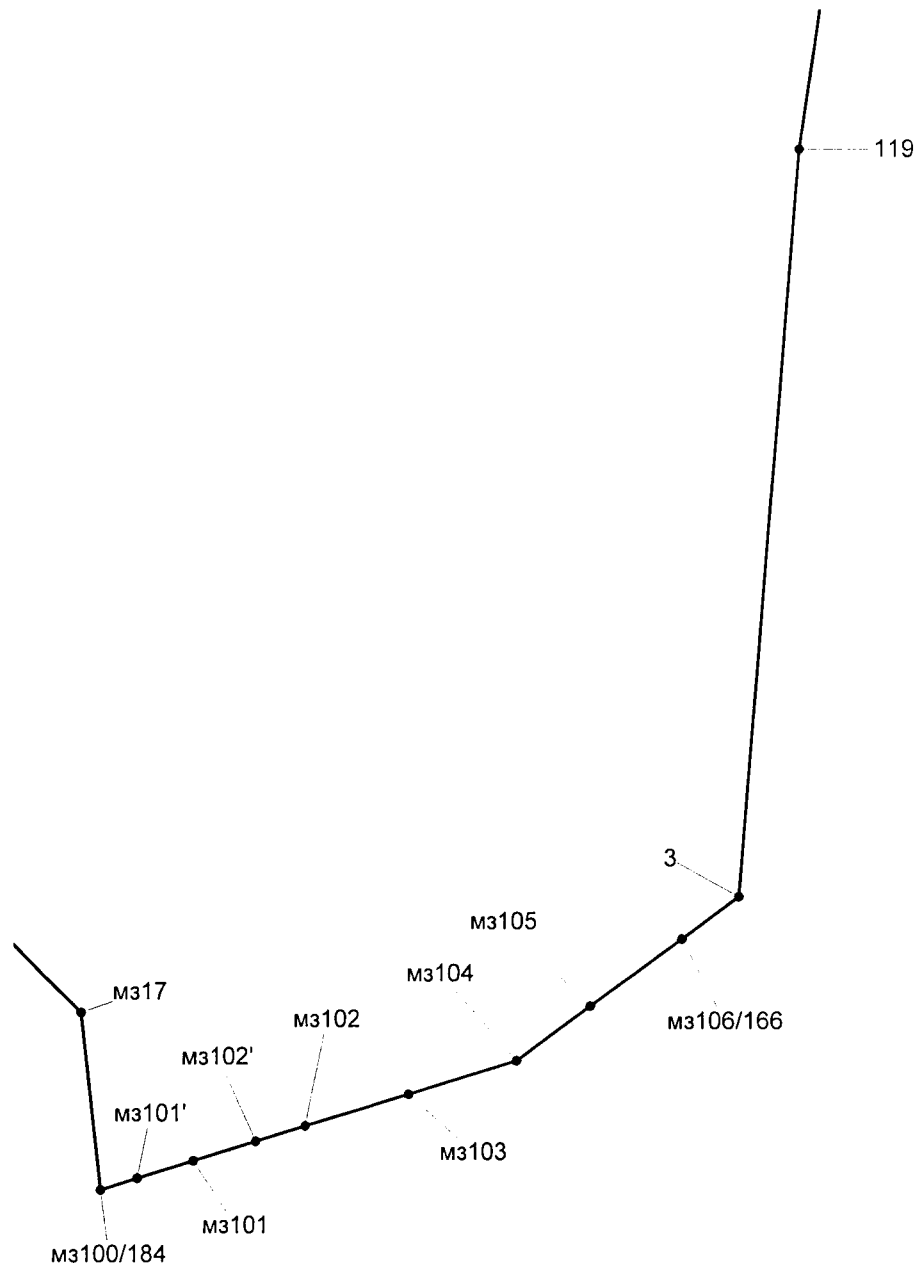


Лист 2



Лист 3





#### ОПИСАНИЕ СМЕЖЕСТВ:

от 1 до 119 территория муниципального образования Благовещенский поссовет Благовещенского района Алтайского края;

от 119 до 3 территория муниципального образования Нижнекучукский сельсовет Благовещенского района Алтайского края;

от 3 до мз100/184 территория муниципального образования Раздольненский сельсовет Родинского района Алтайского края;

от мз100/184 до мз6/1 территория муниципального образования Ананьевский сельсовет Кулундинского района Алтайского края;

от мз6/1 до мз304 территория муниципального образования Златополинский сельсовет Кулундинского района Алтайского края;

от мз304 до мз6 территория муниципального образования Лебединский сельсовет Табунского района Алтайского края;



от мзб до 1 территория муниципального образования Серебрянопольский сельсовет Табунского района Алтайского края.

### ГЕОДЕЗИЧЕСКИЕ ДАННЫЕ:

| От | До | Горизонтальное проложение, м | Румбы         | Описание прохождения границ  |
|----|----|------------------------------|---------------|--|
| 1  | 2  | 3                            | 4             | 5  |
|    |    |                              |               | по смежеству с муниципальным образованием Благовещенский поссовет Благовещенского района Алтайского края |
| 1  | 2  | 1744,059                     | ЮВ:59°0'47"   | по пастбищу  |
| 2  | 3' | 762,354                      | ЮВ:1°49'17"   |  |
| 3' | 4  | 977,945                      | ЮВ:5°43'41"   |  |
| 4  | 5  | 478,366                      | ЮВ:4°25'33"   |  |
| 5  | 6  | 687,595                      | ЮВ:3°14'55"   |  |
| 6  | 7  | 830,7                        | ЮВ:3°30'43"   |  |
| 7  | 8  | 709,04                       | ЮВ:8°15'37"   |  |
| 8  | 9  | 596,559                      | ЮВ:1°57'11"   |  |
| 9  | 10 | 110,246                      | ЮВ:2°44'16"   |  |
| 10 | 11 | 892,065                      | ЮВ:5°35'24"   |  |
| 11 | 12 | 1321,819                     | ЮВ:67°8'24"   |  |
| 12 | 13 | 327,918                      | ЮВ:75°31'0"   |  |
| 13 | 14 | 608,386                      | ЮВ:8°31'55"   |  |
| 14 | 15 | 658,173                      | ЮВ:4°13'54"   |  |
| 15 | 16 | 575,508                      | СВ:9°20'27"   | по пастбищу, пересекая солончак  |
| 16 | 17 | 641,618                      | ЮВ:9°42'19"   |  |
| 17 | 18 | 984,663                      | СВ:3°49'50"   |  |
| 18 | 19 | 785,7                        | СВ:80°3'43"   |  |
| 19 | 20 | 532,713                      | СВ:77°5'12"   |  |
| 20 | 21 | 441,656                      | СВ:67°5'4"    | по пастбищу, пересекая солончак  |
| 21 | 22 | 451,351                      | СВ:5°18'48"   |  |
| 22 | 23 | 152,605                      | СВ:60°6'19"   |  |
| 23 | 24 | 115,189                      | СВ:9°10'21"   |  |
| 24 | 25 | 113,115                      | СВ:5°15'14"   |  |
| 25 | 26 | 122,774                      | СВ:7°15'29"   | между озером и пастбищем   |
| 26 | 27 | 144,196                      | СВ:6°36'30"   |  |
| 27 | 28 | 37,704                       | ЮВ:52°0'16"   |  |
| 28 | 29 | 119,467                      | СВ:41°38'2"   | между солончаком и пастбищем   |
| 29 | 30 | 343,449                      | СВ:4°21'30"   |  |
| 30 | 31 | 238,337                      | СВ:7°36'52"   |  |
| 31 | 32 | 207,2                        | ЮВ:1° 44' 21" |  |
| 32 | 33 | 296,119                      | ЮВ:9°44'47"   |  |
| 33 | 34 | 185,123                      | ЮВ:8°37'20"   |  |
| 34 | 35 | 138,106                      | ЮВ:16°42'6"   |  |
| 35 | 43 | 330,1                        | ЮЗ:52°19'39"  | по солончаку   |
| 43 | 44 | 220,299                      | ЮВ:82°14'10"  | между солончаком и пастбищем   |
| 44 | 45 | 245,543                      | СВ:85°21'55"  |  |
| 45 | 46 | 160,427                      | СВ:75°40'34"  |  |
| 46 | 47 | 406,138                      | СВ:59°40'42"  |  |

| 1             | 2             | 3        | 4            | 5   |
|---------------|---------------|----------|--------------|---|
| 47            | 48            | 271,429  | СВ:46°58'31" | между солончаком и пастбищем  |
| 48            | 49            | 248,819  | СВ:23°30'3"  |   |
| 49            | 50            | 114,04   | СЗ:16°51'26" |   |
| 50            | 51            | 270,665  | СЗ:35°2'60"  |   |
| 51            | 52            | 223,57   | СЗ:29°13'13" |   |
| 52            | 53            | 414,867  | СЗ:8°42'44"  |   |
| 53            | 54            | 419,698  | СВ:12°17'0"  |   |
| 54            | 55            | 410,727  | СВ:13°1'52"  |   |
| 55            | 56            | 246,934  | СВ:3°50'18"  |   |
| 56            | 57            | 264,89   | СЗ:2°51'38"  |   |
| 57            | 58            | 357,552  | СВ:2°38'59"  |   |
| 58            | 59            | 104,424  | СВ:0°57'29"  |   |
| 59            | 60            | 316,89   | СВ:1°45'20"  |   |
| 60            | 61            | 317,838  | СВ:7°59'22"  |   |
| 61            | 62            | 197,175  | СВ:7°18'24"  |   |
| 62            | 63            | 214,633  | СВ:6°18'44"  |   |
| 63            | 64            | 195,912  | СВ:8°11'55"  |   |
| 64            | 65            | 255,196  | СВ:6°17'10"  |   |
| 65            | 81            | 3371,771 | ЮВ:8°39'42"  | по солончаку  |
| 81            | 90            | 1915,449 | ЮВ:13°34'52" | по правому берегу озера Кулундинского, пересекая дамбу  |
| 90            | 118           | 3933,014 | ЮВ:7°24'69"  | по правому берегу озера Кучукского, пересекая железную дорогу Кулунда – Барнаул                           |
| 118           | 119           | 8423,62  | ЮЗ:8°24'32"  | по акватории озера Кучукского   |
|               |               |          |              | по смежеству с муниципальным образованием Нижнекучукский сельсовет Благовещенского района Алтайского края |
| 119           | 3             | 9823,063 | ЮЗ:4°29'1"   | по акватории озера Кучукского   |
|               |               |          |              | по смежеству с муниципальным образованием Раздольненский сельсовет Родинского района Алтайского края      |
| 3             | мз106/1<br>66 | 925,454  | ЮЗ:53°7'43"  | по солончаку, пересекая пастбище  |
| мз106/1<br>66 | мз105         | 1498,871 | ЮЗ:53°50'0"  | по пастбищу, далее по солончаку   |
| мз105         | мз104         | 1208,62  | ЮЗ:3°46'45"  | между солончаком и пастбищем, далее по пастбищу, пересекая полевою дорогу                                 |
| мз104         | мз103         | 1497,301 | ЮЗ:2°53'55"  | по пастбищу, пересекая полевою дорогу   |
| мз103         | мз102         | 1442,686 | ЮЗ:73°1'15"  | по пастбищу, пересекая полевою дорогу и солончак  |
| мз102         | мз102'        | 695,594  | ЮЗ:2°58'18"  |   |
| мз102'        | мз101         | 866,826  | ЮЗ:2°59'19"  |   |
| мз101         | мз101'        | 769,242  | ЮЗ:2°47'24"  | по пастбищу, пересекая солончак   |
| мз101'        | мз100/1<br>84 | 503,013  | ЮЗ:2°47'36"  | по пастбищу, пересекая полевою дорогу   |

| 1             | 2     | 3        | 4             | 5  |
|---------------|-------|----------|---------------|--|
|               |       |          |               | по смежеству с муниципальным образованием Ананьевский сельсовет Кулундинского района Алтайского края |
| мз100/1<br>84 | мз17  | 2345,713 | СЗ:6°26'33"   | между солончаком и пастбищем, далее по пастбищу, затем по озеру Беленькому, далее по солончаку       |
| мз17          | мз185 | 2668,693 | СЗ:45°3'22"   | по солончаку, далее по пастбищу, пересекая автодорогу Байгамут – Ананьевка, затем по солончаку       |
| мз185         | мз186 | 876,688  | СВ:63°46'5"   | по пастбищу, пересекая солончак  |
| мз186         | мз6'  | 1951,785 | СЗ:27°44'39"  | по пастбищу, далее между пашней и пастбищем  |
| мз6'          | мз40  | 1995,331 | ЮЗ:63°48'40"  | по пашне, пересекая полевую дорогу   |
| мз40          | мз39  | 520,915  | СЗ:27°37'57"  | с левой стороны лесополосы   |
| мз39          | мз38  | 501,14   | СЗ:27°36'11"  |  |
| мз38          | мз37  | 435,884  | СЗ:27°37'24"  |  |
| мз37          | мз36  | 541,125  | СЗ:27°35'16"  | по пашне, далее между пашней и сенокосом, затем по сенокосу  |
| мз36          | мз35  | 550,439  | ЮЗ:62° 21'18" | с левой стороны лесополосы   |
| мз35          | мз34  | 504,409  | ЮЗ:2°22'23"   |  |
| мз34          | мз33  | 501,271  | ЮЗ:62°25'4"   |  |
| мз33          | мз32  | 436,373  | ЮЗ:2°23'44"   | с левой стороны лесополосы, далее по кормовым угодьям  |
| мз32          | мз31  | 679,673  | СЗ:27°41'46"  | по кормовым угодьям, далее по пашне, пересекая полевую дорогу  |
| мз31          | мз30  | 600,94   | СЗ:27°39'9"   | по пашне   |
| мз30          | мз29  | 721,662  | СЗ:27°38'27"  | по пашне   |
| мз29          | мз28  | 1006,076 | ЮЗ:2°34'27"   | между пашней и сенокосом   |
| мз28          | мз12  | 494,468  | СЗ:27°32'59"  | между пашней и сенокосом, пересекая автодорогу Кулунда – Павловск, далее с левой стороны лесополосы  |
| мз12          | мз11  | 501,41   | СЗ:27°36'46"  | с левой стороны лесополосы   |
| мз11          | мз10  | 501,676  | СЗ:27°35'49"  |  |
| мз10          | мз9   | 500,689  | СЗ:27°34'42"  |  |
| мз9           | мз8   | 600,746  | СЗ:27°34'34"  |  |
| мз8           | мз7   | 701,933  | СЗ:27°37'39"  | между пастбищем и пашней   |
| мз7           | мз6"  | 701,031  | СЗ:27°35'32"  | между пастбищем и пашней, пересекая линию электропередач   |
| мз6"          | мз5   | 631,797  | СЗ:79°38'30"  | по пашне   |
| мз5           | мз4   | 480,746  | СЗ:79°38'4"   | по пашне, далее по пастбищу, пересекая полевую дорогу  |
| мз4           | мз3   | 520,584  | СЗ:79°38'31"  | по пастбищу  |
| мз3           | мз2   | 500,951  | СЗ:79°39'1"   |  |
| мз2           | мз1   | 500,933  | СЗ:79°39'41"  |  |

| 1       | 2       | 3        | 4             | 5  |
|---------|---------|----------|---------------|--|
| м31     | м36/1   | 500,808  | СЗ:79°36'44"  | между солончаком и пастбищем,<br>далее по пастбищу   |
|         |         |          |               | по смежеству с муниципальным<br>образованием Златополинский<br>сельсовет Кулундинского района<br>Алтайского края |
| м36/1   | м322    | 238,422  | СЗ:39°27'6"   | по пастбищу  |
| м322    | 1'      | 112,156  | СЗ:39°29'37"  |  |
| 1'      | м323    | 330,769  | СЗ:39°29'40"  |  |
| м323    | м324    | 351,941  | СЗ:39°27'57"  |  |
| м324    | м325    | 555,978  | СЗ:19°44'31"  |  |
| м325    | м324/26 | 461,905  | СЗ:19°43'32"  |  |
| м324/26 | м323'   | 312,608  | СЗ:20°9'9"    | по пастбищу, далее по солончаку  |
| м323'   | м322'   | 665,462  | СЗ:19°39'8"   | по солончаку   |
| м322'   | м321    | 419,91   | СЗ:19°35'29"  | по солончаку, далее по пастбищу  |
| м321    | м320    | 399,837  | СЗ:19°40'20"  | по пастбищу  |
| м320    | м3304   | 596,178  | СЗ:19°38'49"  | по пастбищу, пересекая полевою<br>дорогу   |
|         |         |          |               | по смежеству с муниципальным<br>образованием Лебединский<br>сельсовет Табунского района<br>Алтайского края       |
| м3304   | 120     | 2523,75  | СВ:6°31'45"   | с правой стороны лесополосы,<br>далее по пастбищу, пересекая<br>полевые дороги, затем<br>по солончаку            |
| 120     | 156     | 3450,696 | СВ:8°15'7"    | по левому берегу озера<br>Баужансор  |
| 156     | м393    | 1593,344 | ЮЗ:9°31'40"   | по солончаку, пересекая<br>пастбище, затем между<br>солончаком и озером  |
| м393    | м392    | 2960,367 | СЗ:0°11'29"   | между озером и болотом, далее<br>по солончаку, пересекая<br>пастбище, грунтовую дорогу<br>Тельмано – Лебедино    |
| м392    | м391    | 2683,91  | СЗ:02°59' 29" | по левому берегу озера Жигилда   |
| м391    | м390    | 1572,246 | СВ:7°7'35"    | по пастбищу, далее по солончаку  |
| м390    | м391'   | 997,902  | СВ:5°55'31"   | между пастбищем и пашней,<br>пересекая полевые дороги  |
| м391'   | м392'   | 1000,179 | СВ:5°21'27"   |  |
| м392'   | м31'    | 766,509  | СВ:5°58'34"   | между пастбищем и пашней,<br>далее по пашне  |
| м31'    | м32'    | 449,307  | СВ:4° 55'39"  | по пашне, пересекая полевые<br>дороги  |
| м32'    | м33'    | 449,428  | СВ:4°36'49"   |  |
| м33'    | м34'    | 598,649  | СВ:4°59'60"   |  |
| м34'    | м35'    | 602,288  | СВ:4°56'39"   |  |
| м35'    | м36     | 566,008  | СВ:65°30'4"   |  |
|         |         |          |               | по смежеству с муниципальным<br>образованием Серебряпольский<br>сельсовет Табунского района<br>Алтайского края   |

| 1    | 2    | 3       | 4           | 5             |
|------|------|---------|-------------|---------------|
| мзб  | мз96 | 229,132 | СВ:67°3'34" | по пастбищу»; |
| мз96 | 1    | 28,383  | СВ:47°11'4" |               |

7) в приложении 14:

а) строки

|     |  |
|-----|--|
|     | «Сельские населённые пункты Орлеанского сельсовета |
| 20. | село Орлеан  |
| 21. | посёлок Байгамут»                                  |

признать утратившими силу;

б) дополнить строками 28<sup>1</sup>, 28<sup>2</sup> следующего содержания:

|                    |                  |
|--------------------|------------------|
| «28 <sup>1</sup> . | посёлок Байгамут |
| 28 <sup>2</sup> .  | село Орлеан».    |

## Статья 2

1. Настоящий Закон вступает в силу со дня его официального опубликования.

2. Со дня вступления в силу настоящего Закона признать утратившим силу пункт 3 статьи 1 закона Алтайского края от 5 июля 2012 года № 55-ЗС «О внесении изменений в отдельные законы Алтайского края в связи с преобразованием муниципальных и административно-территориальных образований» (Сборник законодательства Алтайского края, 2012, № 195, часть I).

Губернатор Алтайского края

г. Барнаул  
18 декабря 2023 года  
№ 104-ЗС



В.П. Томенко