

**ЗАКОН**  
Алтайского края

**О внесении изменений в приложения 9, 11 и 14.1 к закону  
Алтайского края «О статусе и границах муниципальных и  
административно-территориальных образований Каменского  
района Алтайского края»**

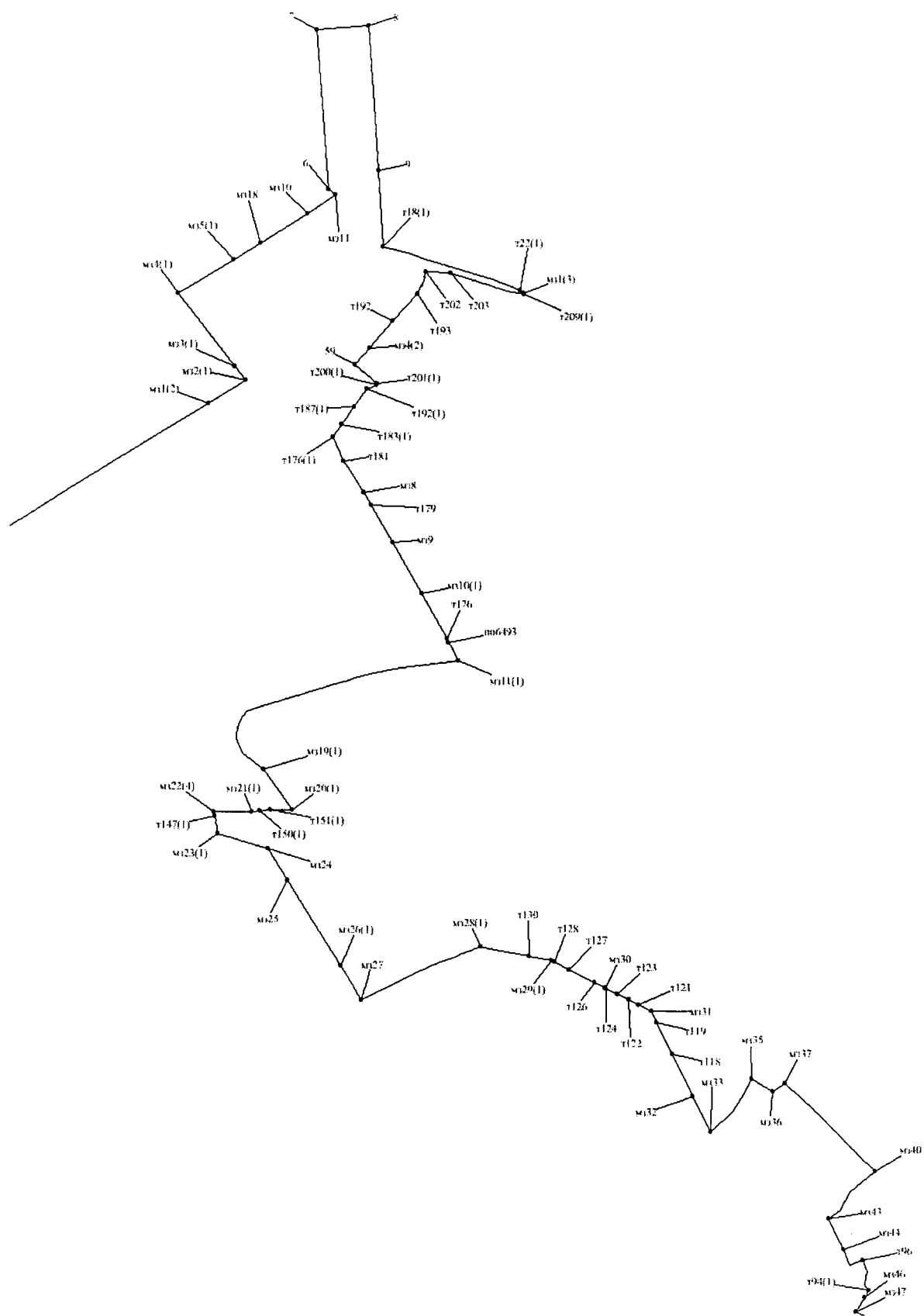
**Статья 1**

Внести в закон Алтайского края от 8 мая 2007 года № 41-ЗС «О статусе и границах муниципальных и административно-территориальных образований Каменского района Алтайского края» (Сборник законодательства Алтайского края, 2007, № 133, часть III; 2009, № 155, часть IV; 2012, № 195, часть I; 2015, № 233; Официальный интернет-портал правовой информации ([www.pravo.gov.ru](http://www.pravo.gov.ru)), 4 марта 2022 года) следующие изменения:

1) в приложении 9:

а) лист 3 изложить в следующей редакции:

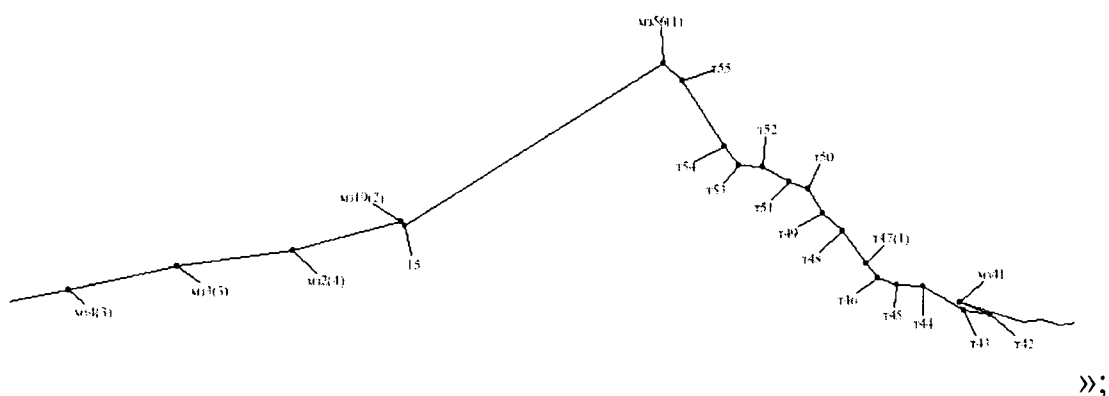
«Лист 3



б) лист 5 изложить в следующей редакции:

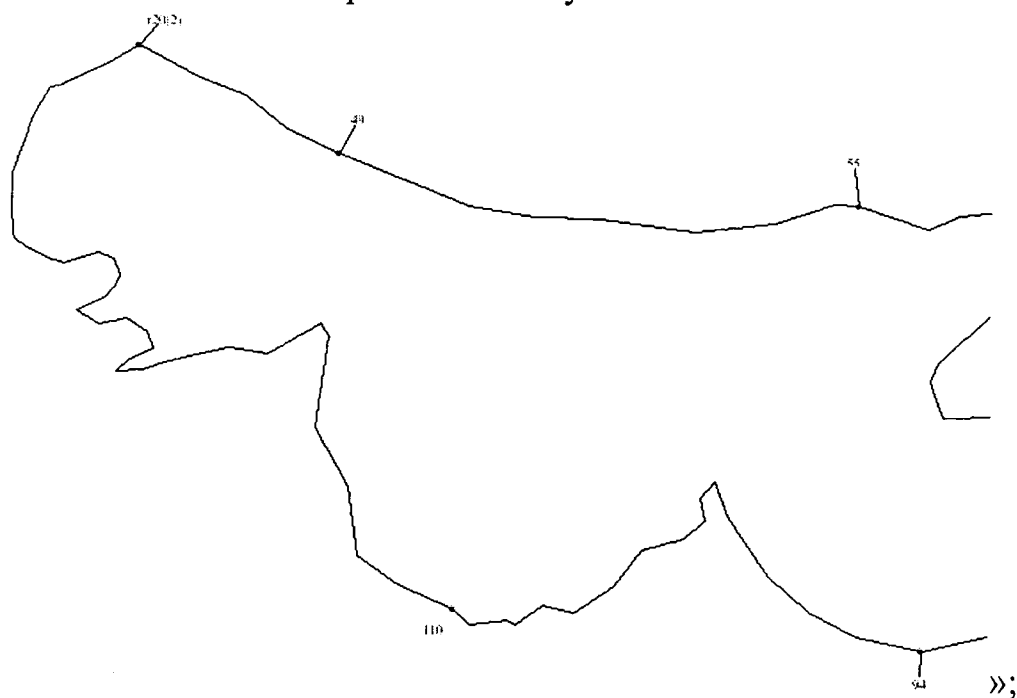
»;

## «Лист 5



в) лист 8 изложить в следующей редакции:

«Лист 8  
чересполосный участок 1



г) в разделе «Описание смежеств»:

в абзаце пятом слова «до м31(3)» заменить словами «до т209(1)»;

в абзаце шестом слова «от м31(3)» заменить словами «от т209(1)»;

в абзаце тринадцатом слова «от т20» заменить словами «от т20(2)»;

в абзаце семнадцатом слова «до т20» заменить словами «до т20(2)»;

д) в таблице «Геодезические данные»:

строки 46 – 48

«9	т18	683,72	ЮВ: 4°28'49"	пересекает Новосибирское водохранилище
т18	т22	1329,90	ЮВ: 72°44'54"	по левому берегу Новосибирского водохранилища
т22	м31(3)	44,69	ЮВ: 55°57'54"	пересекает железнодорожную ветку»

заменить строками

«9	т18(1)	683,72	ЮВ: 4°28'49"	пересекает Новосибирское водохранилище
т18(1)	т22(1)	1329,90	ЮВ: 72°44'54"	по левому берегу Новосибирского водохранилища
т22(1)	мз1(3)	44,69	ЮВ: 55°57'54"	пересекает железнодорожную ветку»;

строки 50 – 53

«мз1(3)	т209	7,53	ЮЗ: 45°41'58"	пересекает железнодорожную ветку
т209	т203	703,75	СЗ: 74°36'17"	вдоль железнодорожной ветки
т203	т202	224,93	СЗ: 88°25'41"	вдоль ограды»
т202	т193	215,55	ЮЗ: 22°9'23"	

заменить строками

«мз1(3)	т209(1)	12,31	ЮВ: 42°04'50"	пересекает железнодорожную ветку
т209(1)	т203	718,70	СЗ: 82°52'35"	вдоль железнодорожной ветки»
т203	т202	224,93	СЗ: 88°25'41"	вдоль ограды»;
т202	т193	254,87	ЮЗ: 22°9'23"	

строки 55 – 63

«т192	мз4(2)	324,38	ЮЗ: 40°6'47"	с правой стороны лесополосы
мз4(2)	59	204,16	ЮЗ: 40°6'37"	
59	т188	267,22	ЮЗ: 50°26'53"	с левой стороны автодороги Новосибирск – Барнаул
т188	т186	13,16	ЮЗ: 52°59'58"	пересекает автодорогу Новосибирск – Барнаул
т186	т185	102,75	ЮЗ: 68°26'20"	по краю леса
т185	т184	187,77	ЮЗ: 34°22'32"	
т184	т183	213,94	ЮЗ: 33°31'9"	
т183	мз7(1)	126,00	ЮЗ: 32°54'2"	
мз7(1)	т181	239,62	ЮВ: 23°4'14"	по пашне»

заменить строками

«т192	мз4(2)	324,38	ЮЗ: 40°6'47"	с правой стороны лесополосы
мз4(2)	59	204,16	ЮЗ: 40°6'37"	
59	т201(1)	267,05	ЮЗ: 50°26'53"	с левой стороны автодороги Новосибирск – Барнаул
т201(1)	т200(1)	13,08	ЮЗ: 53°57'18"	пересекает автодорогу Новосибирск – Барнаул
т200(1)	т192(1)	97,66	ЮЗ: 69°24'23"	по краю леса
т192(1)	т187(1)	216,65	СВ: 24°55'28"	
т187(1)	т183(1)	204,24	СЗ: 58°12'4"	
т183(1)	т176(1)	154,74	СЗ: 17°28'9"	
т176(1)	т181	238,38	ЮВ: 23°4'22"	по пашне»;

строку 71

«мз11 (1)	мз19(1)	2045,81	ЮЗ: 60°26'49"	вдоль полотна железной дороги»
-----------	---------	---------	---------------	--------------------------------

заменить строкой

«мз11 (1)	мз19(1)	2690,79	ЮЗ: 60°26'49"	вдоль полотна железной дороги»;
-----------	---------	---------	---------------	---------------------------------

строки 73 – 78

«мз20	т151	196,43	СЗ: 89°57'43"	по пастбищу, далее пересекает
-------	------	--------	---------------	-------------------------------

(1)				полосу отвода железной дороги»
т151	т150	94,74	ЮЗ: 85°28'39"	
т150	мз21(1)	81,03	ЮЗ: 85°11'34"	
мз21(1)	мз22(2)	347,84	ЮЗ: 89°29'10"	
мз22(2)	т147	40,35	ЮВ: 10°25'27"	
т147	мз23(1)	169,31	ЮВ: 10°10'56"	

заменить строками

«мз20 (1)	т151(1)	196,79	СЗ: 89°57'43"	по пастбищу, далее пересекает полосу отвода железной дороги»;
т151(1)	т150(1)	94,73	ЮЗ: 86°28'37"	
т150(1)	мз21(1)	80,73	ЮЗ: 85°55'03"	
мз21(1)	мз22(4)	348,23	ЮЗ: 89°29'10"	
мз22(4)	т147(1)	40,28	ЮВ: 10°26'5"	
т147(1)	мз23(1)	169,81	ЮВ: 10°14'52"	

строку 83

«мз27	мз28(1)	1198,56	СВ: 65°35'39"	с левой стороны автодороги Камень-на-Оби – Верх-Чуманка»
-------	---------	---------	---------------	---

заменить строкой

«мз27	мз28(1)	1200,17	СВ: 65°35'39"	с левой стороны автодороги Камень-на-Оби – Верх-Чуманка»;
-------	---------	---------	---------------	--

строки 104 – 109

«мз43	мз44	472,91	ЮВ: 25°39'35"	пересекает ручей, далее между садоводческими товариществами
мз44	т96	135,20	СВ: 69°10'5"	
т96	т92	280,01	ЮВ: 11°23'17"	
т92	мз46	75,99	ЮЗ: 29°58'10"	с правой стороны автодороги Камень-на-Оби – Телецентр
мз46	мз47	161,89	ЮЗ: 33°19'12"	
мз47	т83	755,59	ЮВ: 66°50'1"	пересекает автодорогу Камень-на- Оби – Телецентр, далее между садоводческими товариществами, затем пересекает автодорогу Новосибирск – Барнаул и Кулундинский магистральный канал»

заменить строками

«мз43	мз44	319,20	ЮВ: 25°39'35"	пересекает ручей, далее между садоводческими товариществами
мз44	т96	135,20	СВ: 69°10'5"	
т96	т94(1)	298,79	ЮВ: 11°23'17"	
т94(1)	мз46	76,17	ЮЗ: 32°25'14"	с правой стороны автодороги Камень-на-Оби – Телецентр
мз46	мз47	161,89	ЮЗ: 33°19'12"	
мз47	т83	758,14	ЮВ: 66°50'1"	пересекает автодорогу Камень-на- Оби – Телецентр, далее между садоводческими товариществами, затем пересекает автодорогу Новосибирск – Барнаул и Кулундинский магистральный канал»;

строку 2 раздела «чересполосный участок 1»

«т20	49	1833,72	ЮВ: 60°40'36"	по левому берегу Новосибирского водохранилища»
------	----	---------	---------------	---

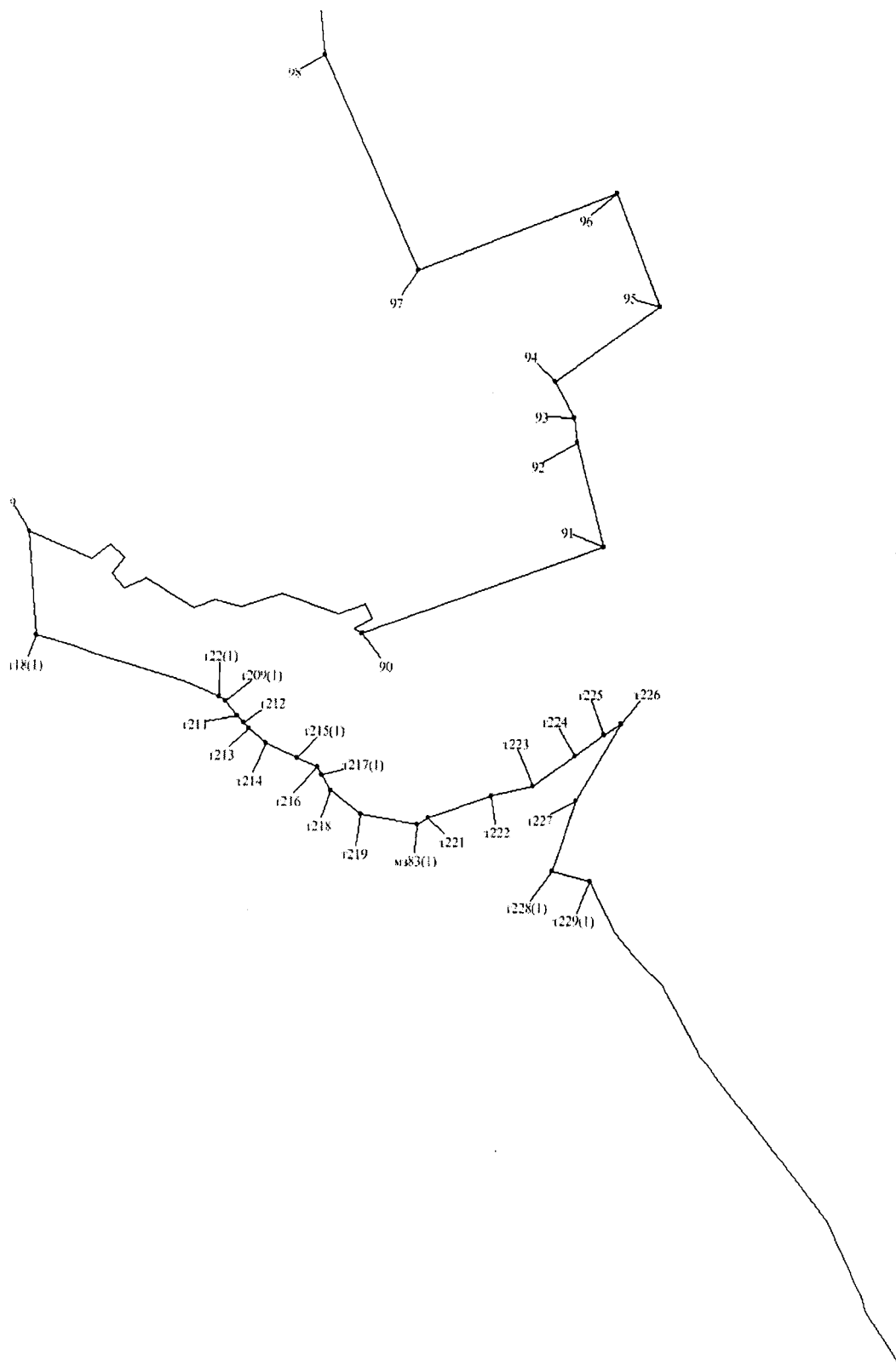
заменить строкой

«Т20(2)	49	1833,72	ЮВ: 60°40'36"	по левому берегу Новосибирского водохранилища»;
---------	----	---------	---------------	---

2) в приложении 11:

а) лист 6 изложить в следующей редакции:

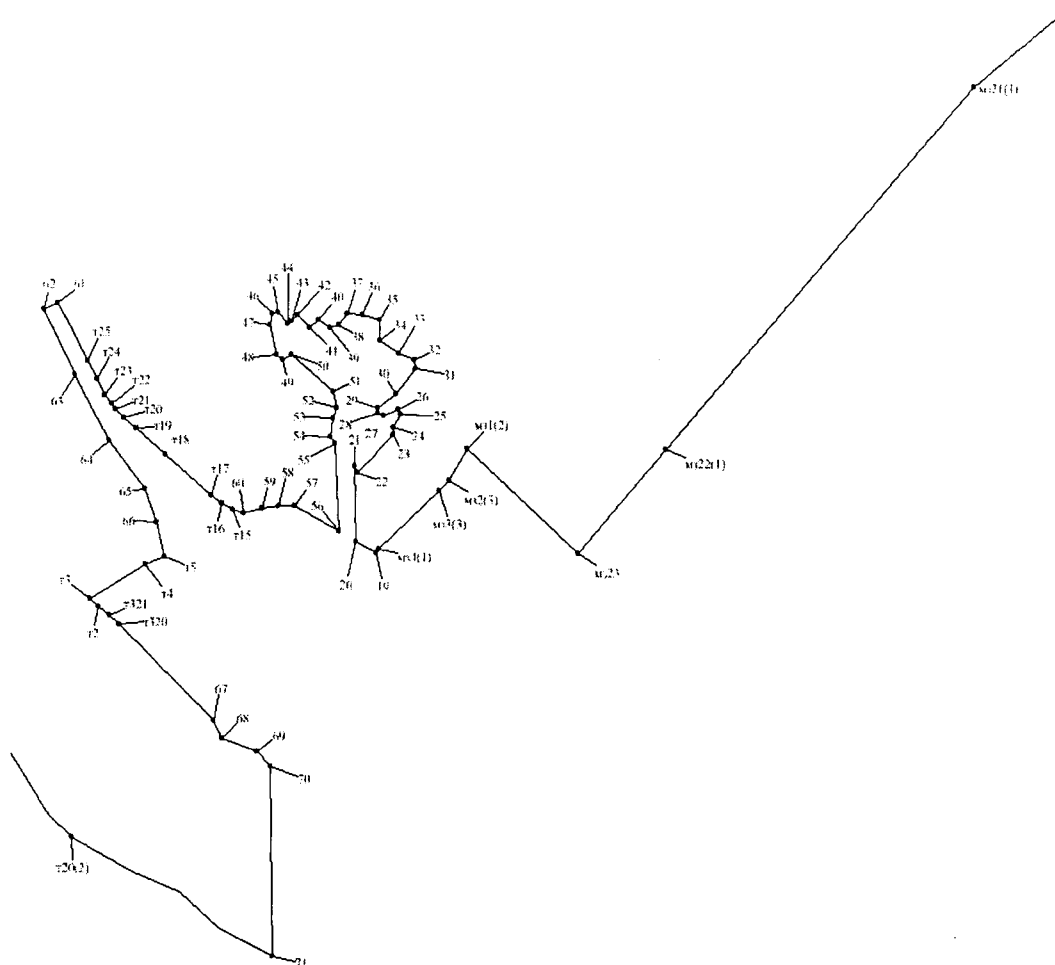
«Лист 6



б) лист 7 изложить в следующей редакции:

»;

## «Лист 7



»;

в) в разделе «Описание смежеств»:

в абзаце восьмом слова «до мз1(3)» заменить словами «до т209(1)»;

в абзаце девятом слова «от мз1(3)» заменить словами «от т209(1)»;

г) в таблице «Геодезические данные»:

строку 148

«71	т20	1833,72	СЗ: 60°40'36"	по левому берегу Новосибирского водохранилища»
-----	-----	---------	---------------	--

заменить строкой

«71	т20(2)	1833,72	СЗ: 60°40'36"	по левому берегу Новосибирского водохранилища»;
-----	--------	---------	---------------	---

строки 150 – 152

«т20	т229	4641,77	СЗ: 34°29'26"	пересекает протоку Каменскую Суеву, далее по левому берегу Новосибирского водохранилища
т229	т228	266,74	СЗ: 75°40'29"	по пастбищу, пересекая протоку Малую Каменскую»
т228	т227	491,05	СВ: 18°42'14"	

заменить строками

«т20(2)	т229(1)	4676,37	СЗ: 34°29'26"	пересекает протоку Каменскую Суеву, далее по левому берегу Новосибирского водохранилища
---------	---------	---------	---------------	---

т229(1)	т228(1)	266,77	СЗ: 75°40'34"	по пастбищу, пересекая протоку Малую Каменскую»;
т228(1)	т227	490,68	СВ: 18°44'15"	

строки 162 – 165

«т218	т217	126,88	СЗ: 30°29'46"	по пастбищу, далее по берегу Новосибирского водохранилища»
т217	мз84	53,12	СЗ: 30°28'31"	
мз84	т215	160,08	СЗ: 66°14'8"	
т215	т214	231,20	СЗ: 66°14'4"	

заменить строками

«т218	т217(1)	127,42	СЗ: 30°29'46"	по пастбищу, далее по берегу Новосибирского водохранилища»;
т217(1)	т216	53,12	СЗ: 30°28'31"	
т216	т215(1)	160,09	СЗ: 66°13' 56"	
т215(1)	т214	230,80	СЗ: 66°19' 58"	

строку 169

«т211	мз1(3)	138,14	СЗ: 41°5'58"	по пастбищу, далее по берегу Новосибирского водохранилища»
-------	--------	--------	--------------	---

заменить строкой

«т211	т209(1)	125,83	СЗ: 41°5'58"	по пастбищу, далее по берегу Новосибирского водохранилища»;
-------	---------	--------	--------------	--

строки 171 – 173

«мз1(3)	т22	44,69	СЗ: 55°57'54"	пересекает железнодорожную ветку
т22	т18	1329,90	СЗ: 72°44'54"	по левому берегу Новосибирского водохранилища
т18	75	683,72	СЗ: 4°28'49"	пересекает Новосибирское водохранилище»

заменить строками

«т209(1)	т22(1)	57,00	СЗ: 41°4'51"	пересекает железнодорожную ветку
т22(1)	т18(1)	1329,90	СЗ: 72°44'54"	по левому берегу Новосибирского водохранилища
т18(1)	9	683,72	СЗ: 4°28'49"	пересекает Новосибирское водохранилище»;

строку 175

«75	90	2389,52	ЮВ: 74°5'20"	по берегу Новосибирского водохранилища»
-----	----	---------	--------------	--

заменить строкой

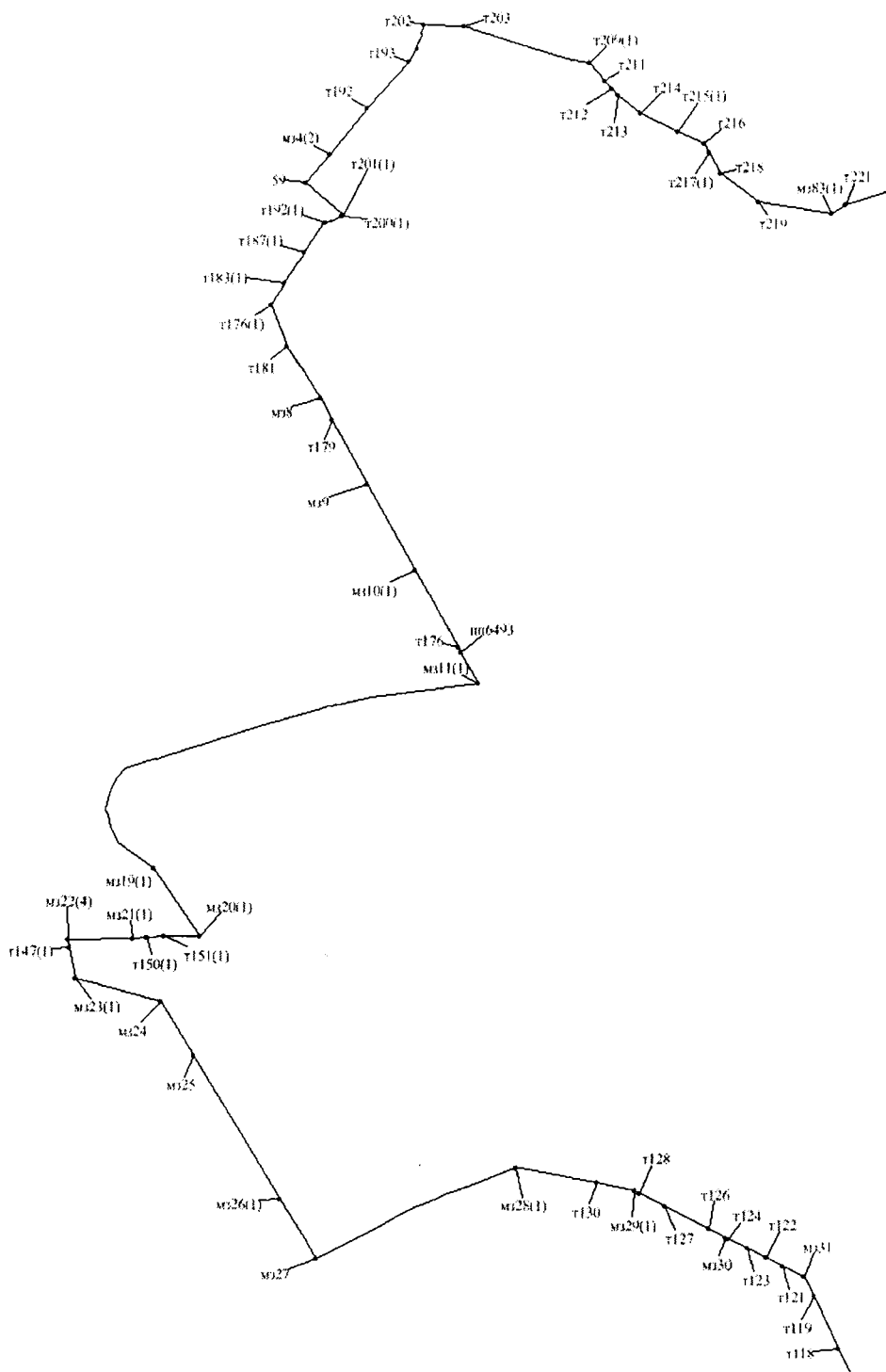
«9	90	2389,52	ЮВ: 74°5'20"	по берегу Новосибирского водохранилища»;
----	----	---------	--------------	---

3) в приложении 14.1:

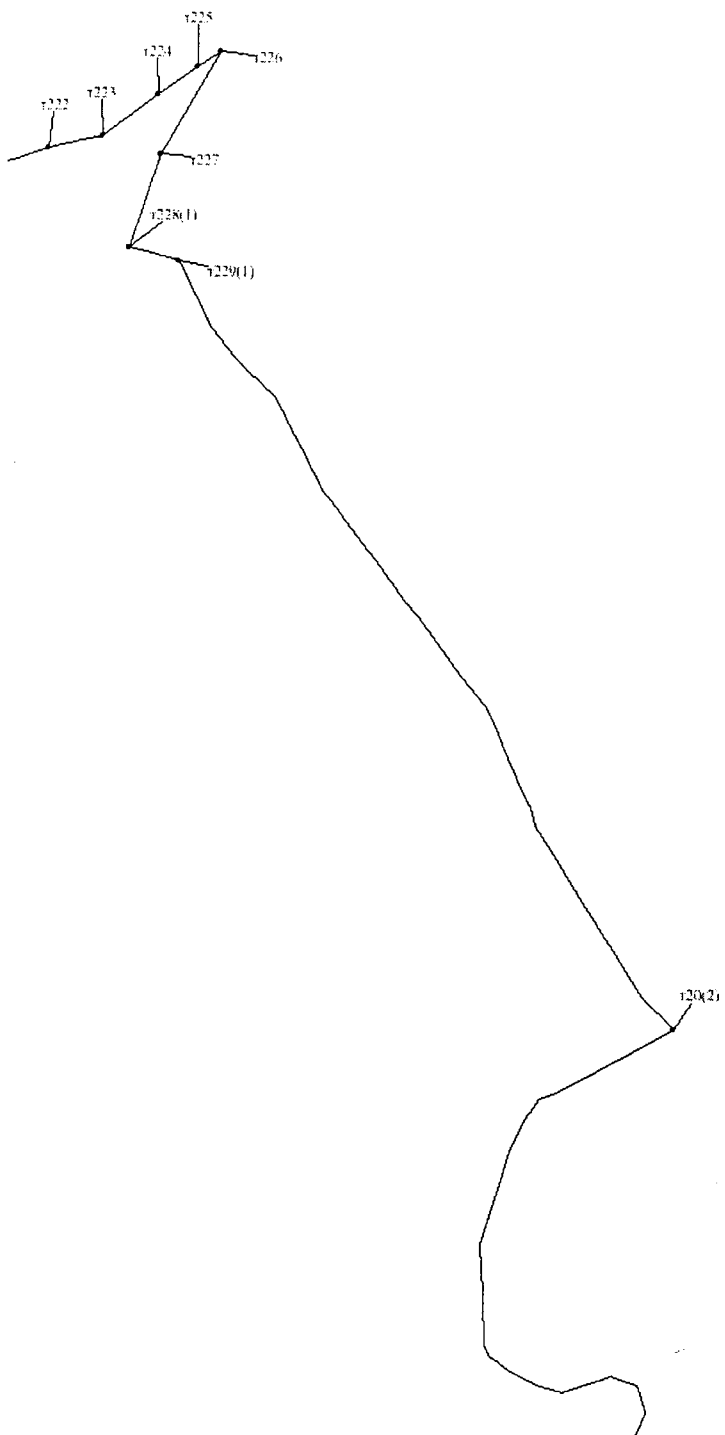
а) листы 1 – 4 изложить в следующей редакции:



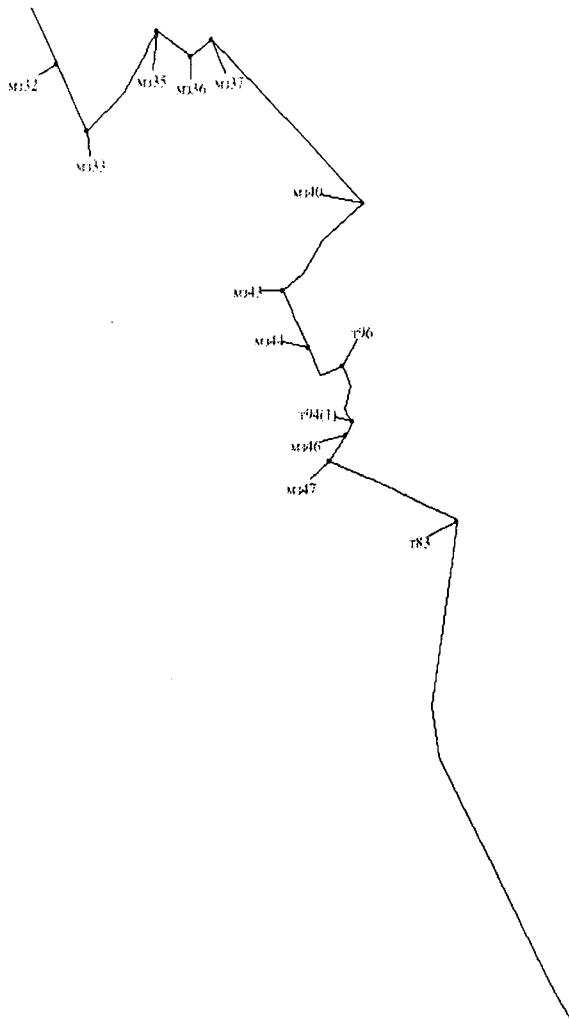
«Лист 1



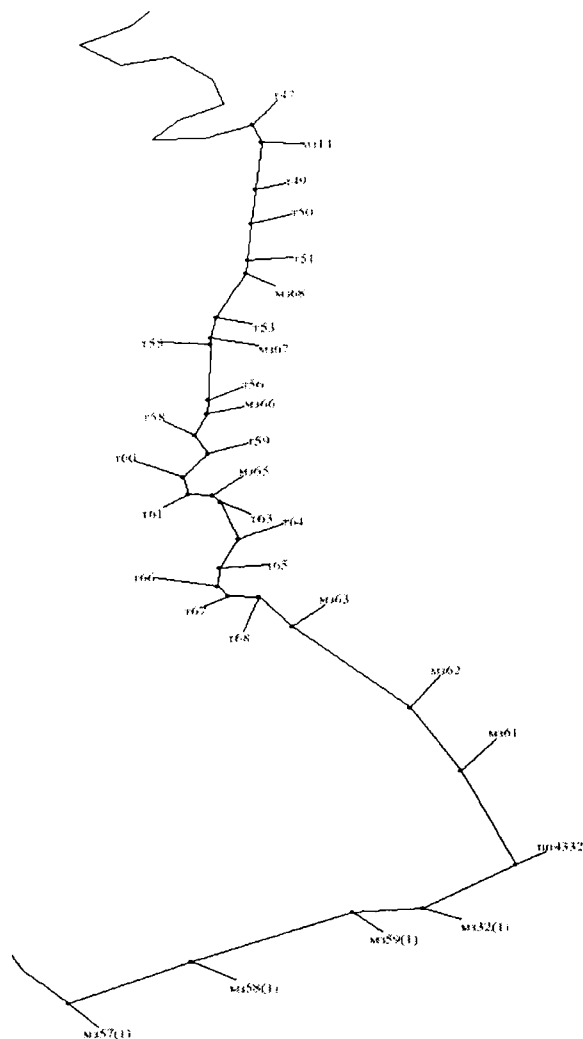
Лист 2



Лист 3



## Лист 4



»;

б) в разделе «Описание смежеств»:

в абзаце втором слова «от м31 до т20» заменить словами «от 209(1) до т20(2)»;

в абзаце третьем слова «от т20» заменить словами «от т20(2)»;

в абзаце пятом слова «до м31» заменить словами «от т209(1)»;

в) в таблице «Геодезические данные» строки 1 – 115 изложить в следующей редакции:

	«по смежеству с муниципальным образованием Столбовский сельсовет Каменского района Алтайского края
--	--

т209(1)	т211	125,83	ЮВ: 41°6'5"	по берегу Новосибирского водохранилища, далее – по пастбищу
т211	т212	60,00	ЮВ: 41°6'28"	
т212	т213	51,07	ЮВ: 49°49'15"	
т213	т214	156,12	ЮВ: 49°49'29"	
т214	т215(1)	230,80	ЮВ: 66°19'58"	
т215(1)	т216	160,09	ЮВ: 66°13'56"	
т216	т217(1)	53,12	ЮВ: 30°28'31"	
т217(1)	т218	127,42	ЮВ: 30°27'48"	
т218	т219	258,41	ЮВ: 53°19'34"	
т219	м383(1)	401,64	ЮВ: 81°13'46"	по болоту, пересекая озера, далее – пересекает протоку Малую Каменскую
м383(1)	т221	87,82	СВ: 59°25'52"	
т221	т222	461,18	СВ: 71°35'28"	
т222	т223	289,28	СВ: 77°34'31"	
т223	т224	356,92	СВ: 54°44'14"	
т224	т225	242,69	СВ: 56°9'24"	
т225	т226	145,18	СВ: 56°16'06"	по пастбищу, пересекая протоку Малую Каменскую
т226	т227	602,54	ЮЗ: 31°10'52"	
т227	т228(1)	490,68	ЮЗ: 19°44'15"	
т228(1)	т229(1)	266,77	ЮВ: 75°40'34"	по левому берегу Новосибирского водохранилища, далее – пересекает протоку Каменскую Суеву
т229(1)	т20(2)	4676,37	ЮВ: 28°14'52"	
				по смежеству с муниципальным образованием Пригородный сельсовет Каменского района Алтайского края (чересполосный участок)
т20(2)	т47	5222,90	ЮЗ: 62°21'14"	по правому берегу протоки Каменской Суевы
				по смежеству с муниципальным образованием Толстовский сельсовет Каменского района Алтайского края (чересполосный участок)
т47	м314	98,00	ЮВ: 23°0'16"	пересекая протоку Каменскую Суеву
м314	т49	253,04	ЮЗ: 4°54'13"	по пастбищу
т49	т50	187,49	ЮЗ: 4°54'28"	
т50	т51	199,66	ЮЗ: 4°54'16"	
т51	м368	67,16	ЮЗ: 4°54'42"	между пастбищем и коллективным садом
м368	т53	269,87	ЮЗ: 28°3'21"	
т53	м367	110,01	ЮЗ: 11°56'6"	
м367	т55	35,04	ЮЗ: 1°45'59"	
т55	т56	302,05	ЮЗ: 0°58'3"	
т56	м366	71,01	ЮЗ: 5°16'6"	
м366	т58	126,00	ЮЗ: 24°29'40"	между пастбищем и болотом
т58	т59	114,83	ЮВ: 28°36'2"	
т59	т60	162,15	ЮЗ: 38°37'50"	
т60	т61	92,58	ЮВ: 13°18'30"	по болоту
т61	м365	103,99	ЮВ: 84°28'15"	по кормовым угодьям

м365	т63	46,00	ЮВ: 48°56'56"	по кормовым угодьям
т63	т64	216,52	ЮВ: 22°58'46"	
т64	т65	175,20	ЮЗ: 29°22'1"	по болоту
т65	т66	100,14	ЮЗ: 0°10'59"	
т66	т67	69,34	ЮВ: 41°30'14"	по кормовым угодьям
т67	т68	127,57	ЮВ: 88°8'41"	
т68	м363	213,02	ЮВ: 42°41'5"	
м363	м362	678,31	ЮВ: 50°6'25"	
м362	м361	404,40	ЮВ: 33°34'58"	
м361	пп4332	562,08	ЮВ: 25°49'16"	
				по смежеству с муниципальным образованием Пригородный сельсовет Каменского района Алтайского края
пп4332	м332(1)	469,09	ЮЗ: 59°39'51"	по пастбищу, пересекая пруд
м332(1)	м359(1)	304,05	ЮЗ: 85°40'29"	
м359(1)	м358(1)	751,28	ЮЗ: 68°50'7"	
м358(1)	м357(1)	575,26	ЮЗ: 67°34'5"	
м357(1)	т83	2906,43	СЗ: 17°42'12"	с правой стороны Кулундинского магистрального канала
т83	м347	758,14	СЗ: 66°50'1"	пересекает автодорогу Новосибирск - Барнаул и Кулундинский магистральный канал, далее – между садоводческими товариществами, пересекая автодорогу Камень-на-Оби – Рыбное
м347	м346	161,89	СВ: 33°19'12"	с левой стороны автодороги Камень-на-Оби – Рыбное
м346	т94(1)	76,17	СВ: 29°57'34"	между садоводческими товариществами, далее – пересекает ручей
т94(1)	т96	298,79	СЗ: 44°16'08"	
т96	м344	135,20	ЮЗ: 69°10'5"	вдоль садоводческого товарищества, далее – пересекает автодорогу Камень-на-Оби – Корнилово
м344	м343	319,20	СЗ: 25°39'35"	
м343	м340	616,92	СВ: 44°53'56"	с правой стороны автодороги Камень-на-Оби – Корнилово
м340	м337	1158,81	СЗ: 45°51'51"	
м337	м336	139,96	ЮЗ: 53°38'39"	
м336	м335	223,75	СЗ: 56°54'0"	с левой стороны лесополосы
м335	м333	619,78	ЮЗ: 37°9'31'	
м333	м332	369,97	СЗ: 26°51'14"	
м332	т118	435,47	СЗ: 25°45'11"	
т118	т119	313,50	СЗ: 25°45'15"	по пашне, далее – пересекает автодорогу Камень-на-Оби – Верх-Чуманка
т119	м331	116,67	СЗ: 25°45'9"	
м331	т121	135,95	СЗ: 64°3'18"	
т121	т122	100,17	СЗ: 64°3'5"	
т122	т123	112,23	СЗ: 64°3'21"	
т123	т124	115,30	СЗ: 64°3'10"	
т124	м330	17,63	СЗ: 64°1'51"	по пашне, далее – пересекает автодорогу Камень-на-Оби – Верх-Чуманка
м330	т126	100,37	СЗ: 63°30'60"	
т126	т127	266,13	СЗ: 63°31'7"	
т127	т128	156,39	СЗ: 63°31'13"	
т128	м329(1)	30,34	СЗ: 63°30'39"	

МЗ29(1)	Т130	213,35	СЗ: 79°34'45"	по пашне, далее – пересекает автодорогу Камень-на-Оби – Верх-Чуманка
Т130	МЗ28(1)	452,63	СЗ: 79°34'40"	
МЗ28(1)	МЗ27	1200,17	ЮЗ: 65°35'39"	с правой стороны автодороги Камень-на-Оби – Верх-Чуманка
МЗ27	МЗ26(1)	373,17	СЗ: 31°57'38"	по краю пашни
МЗ26(1)	МЗ25	922,01	СЗ: 32°3'15"	
МЗ25	МЗ24	340,64	СЗ: 32°4'31"	
МЗ24	МЗ23(1)	486,08	СЗ: 75°0'7"	по полосе отвода железной дороги
МЗ23(1)	Т147(1)	169,81	СЗ: 10°10'56"	пересекает полосу отвода железной дороги, далее – по пастбищу
Т147(1)	МЗ22(4)	40,28	СЗ: 10°36'05"	
МЗ22(4)	МЗ21(1)	348,23	СВ: 89°32'51"	
МЗ21(1)	Т150(1)	80,73	СВ: 85°11'34"	
Т150(1)	Т151(1)	94,73	СВ: 85°28'37"	
Т151(1)	МЗ20(1)	196,79	СВ: 90°08'34"	
МЗ20(1)	МЗ19(1)	450,07	СЗ: 35°19'3"	между пашней и коллективными садами
МЗ19(1)	МЗ11(1)	2690,79	СВ: 60°26'49"	вдоль полотна железной дороги
МЗ11(1)	ПП6493	187,63	СЗ: 29°55'25"	по пастбищу
ПП6493	Т176	33,26	СЗ: 29°57'54"	пересекает автодорогу Камень-на-Оби – Буян
Т176	МЗ10(1)	476,81	СЗ: 29°57'33"	по пашне
МЗ10(1)	МЗ 9	537,67	СЗ: 30°20'15"	
МЗ9	Т179	402,70	СЗ: 29°47'11"	
Т179	МЗ8	130,59	СЗ: 29°47'5"	
МЗ8	Т181	341,02	СЗ: 34°30'33"	
Т181	Т176(1)	238,38	СЗ: 23°4'14"	
Т176(1)	Т183(1)	154,74	СВ: 21°15'36"	по краю леса
Т183(1)	Т187(1)	204,24	СВ: 33°31'12"	
Т187(1)	Т192(1)	216,65	СВ: 34°22'31"	
Т192(1)	Т200(1)	97,66	СВ: 68°25'59"	
Т200(1)	Т201(1)	13,08	СВ: 52°57'18"	пересекает автодорогу Новосибирск – Барнаул
Т201(1)	59	267,05	СЗ: 50°26'33"	с правой стороны автодороги Новосибирск – Барнаул
59	МЗ4(2)	204,16	СВ: 40°6'37"	с левой стороны лесополосы
МЗ4(2)	Т192	324,38	СВ: 40°6'47"	
Т192	Т193	332,73	СВ: 42°14'14"	
Т193	Т202	254,87	СВ: 22°9'23"	вдоль ограды
Т202	Т203	224,92	ЮВ: 88°25'41"	
Т203	Т209(1)	718,71	ЮВ: 74°36'17"	вдоль полотна железной дороги».

## Статья 2

Настоящий Закон вступает в силу со дня его официального опубликования.

Губернатор Алтайского края

г. Барнаул  
3 ноября 2023 года  
№ 79-ЗС



В.П. Томенко