

ЗАКОН
Алтайского края

О внесении изменений в закон Алтайского края «О статусе и границах муниципальных и административно-территориальных образований Чарышского района Алтайского края»

Статья 1

Внести в закон Алтайского края от 1 февраля 2007 года № 8-ЗС «О статусе и границах муниципальных и административно-территориальных образований Чарышского района Алтайского края» (Сборник законодательства Алтайского края, 2007, № 130, часть II; 2009, № 155, часть IV; 2012, № 195, часть I) следующие изменения:

1) наименование изложить в следующей редакции: «Об установлении границ муниципального образования муниципальный округ Чарышский район Алтайского края»;

2) статью 1 изложить в следующей редакции:
«Статья 1

Границы муниципального образования муниципальный округ Чарышский район Алтайского края устанавливаются согласно приложению 1 к настоящему Закону.»;

3) статьи 2 и 3 признать утратившими силу;

4) статью 3.1 изложить в следующей редакции:
«Статья 3.1

Утвердить Реестр населенных пунктов, расположенных на территории муниципального образования муниципальный округ Чарышский район Алтайского края (приложение 11).»;

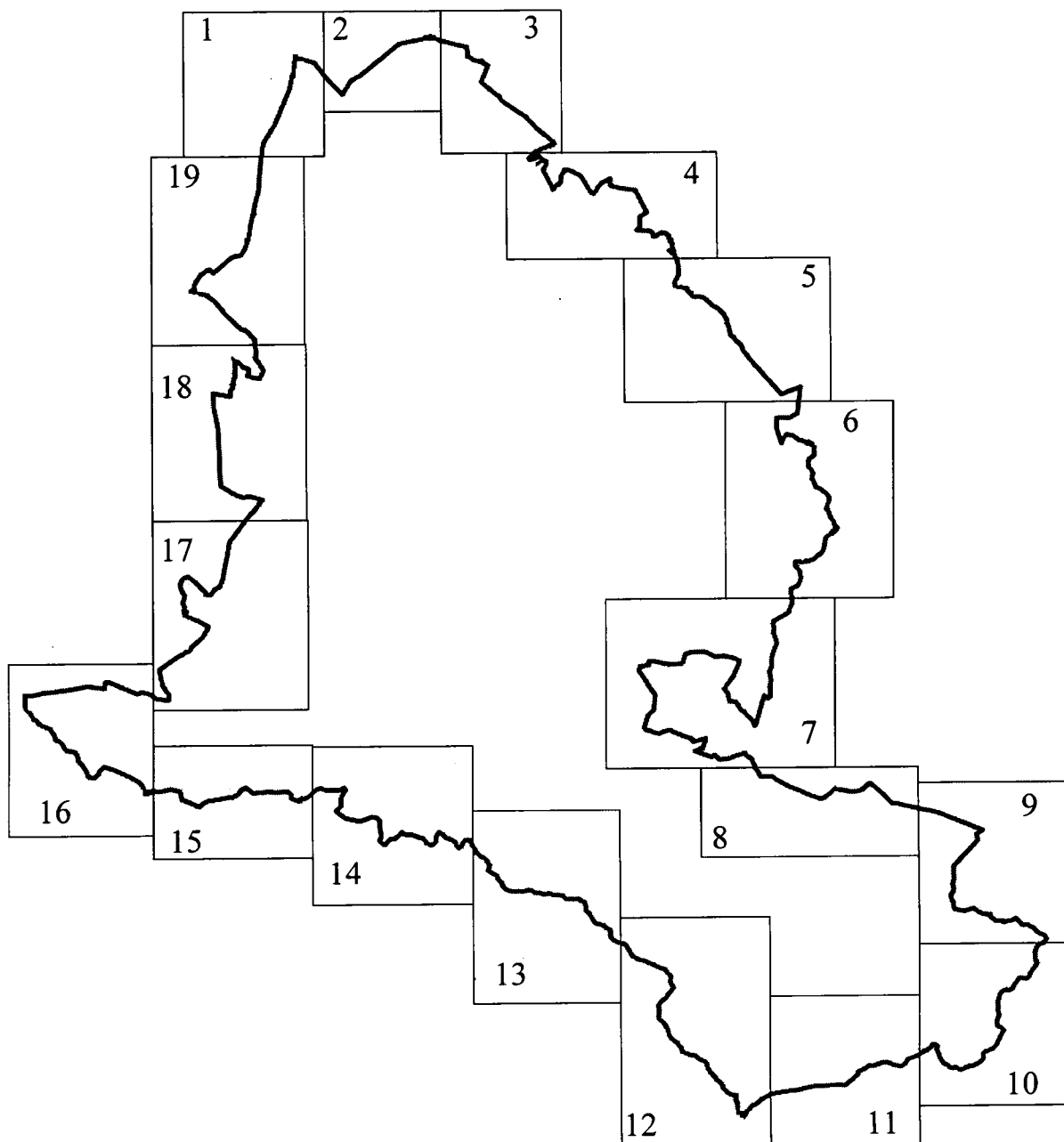
5) приложение 1 изложить в следующей редакции:

«ПРИЛОЖЕНИЕ 1
к закону Алтайского края
«Об установлении границ
муниципального образования
муниципальный округ Чарышский
район Алтайского края»

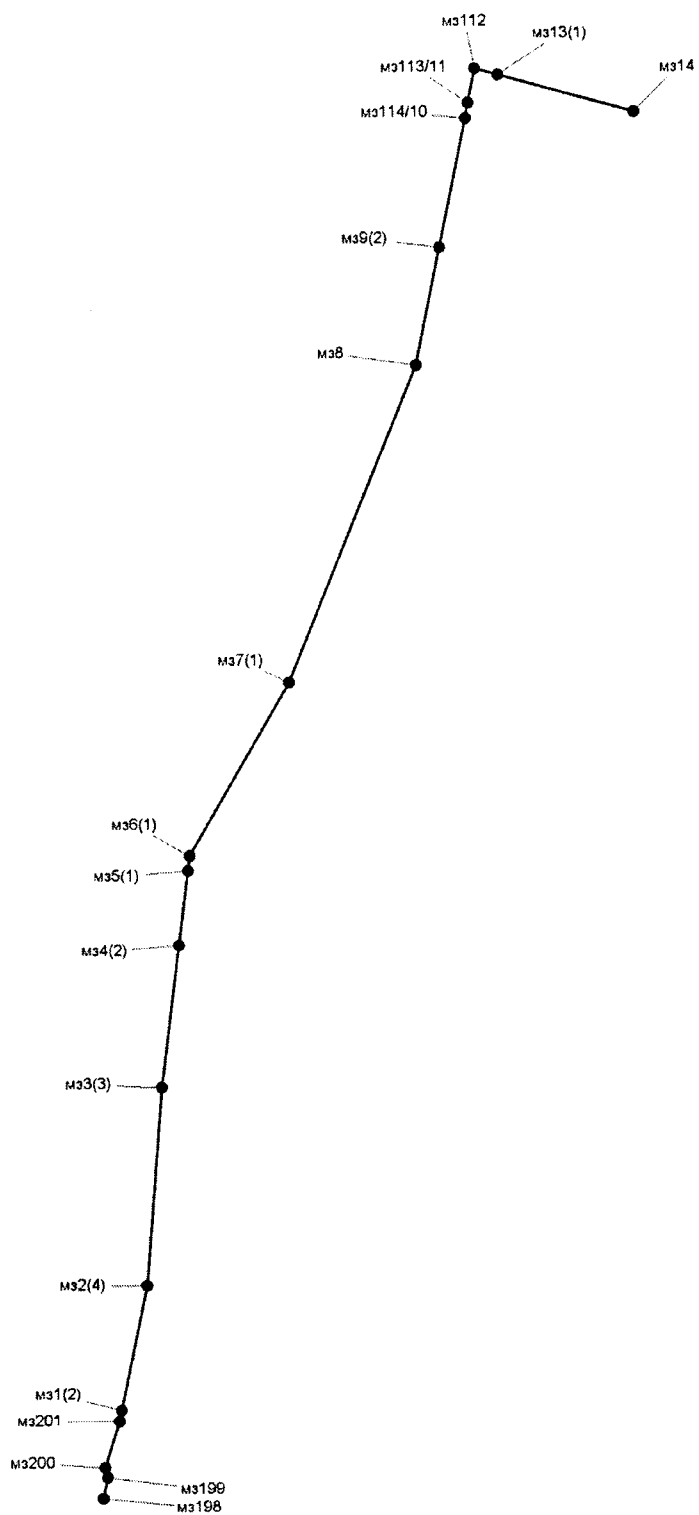
**ОПИСАНИЕ ГРАНИЦ
муниципального образования муниципальный округ
Чарышский район Алтайского края**

ПЛАН ГРАНИЦ:

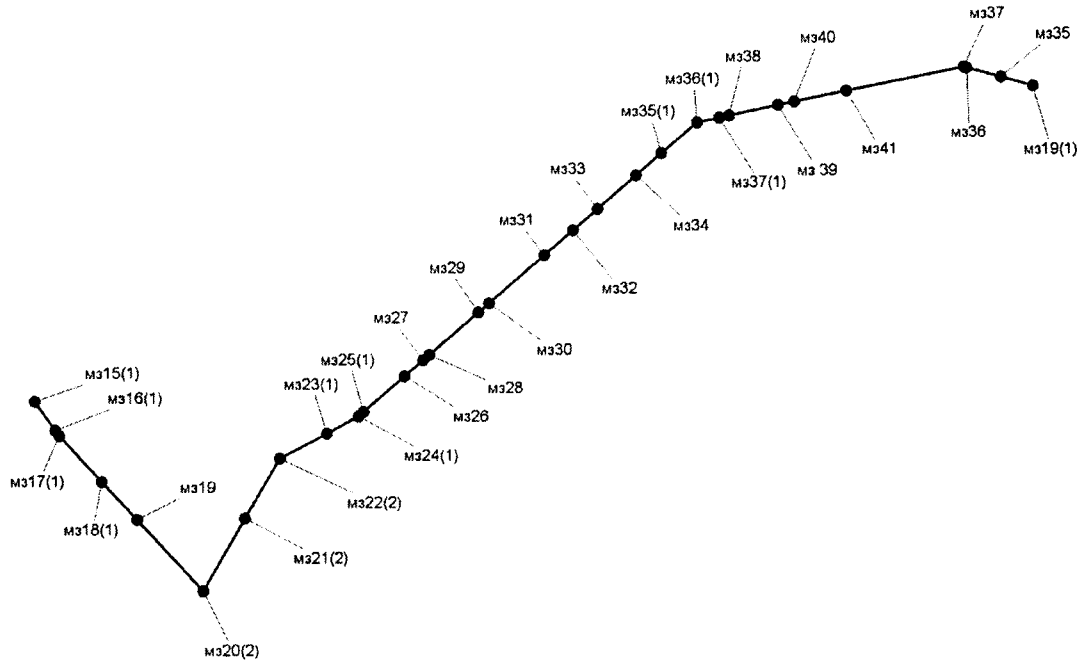
Схема расположения листов



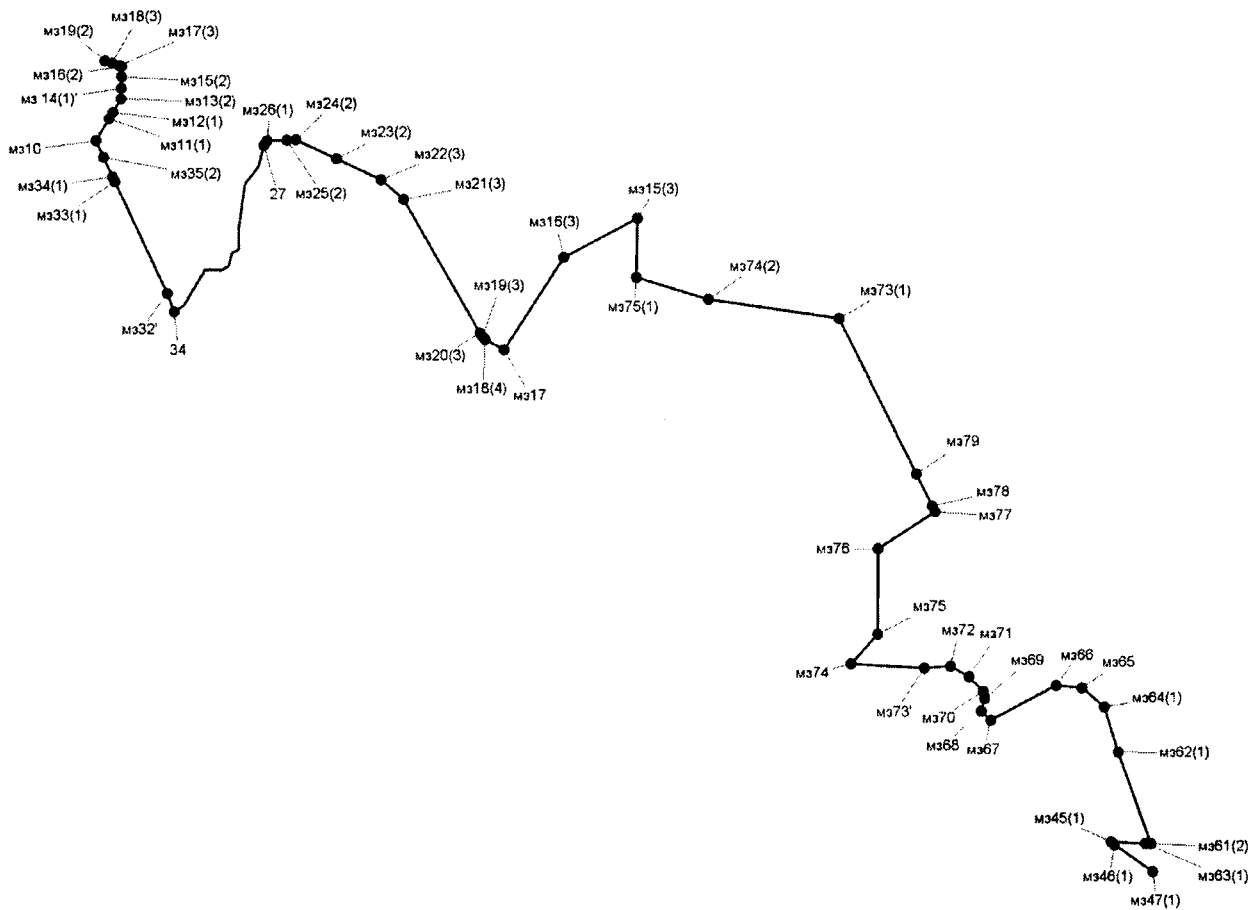
Лист 1



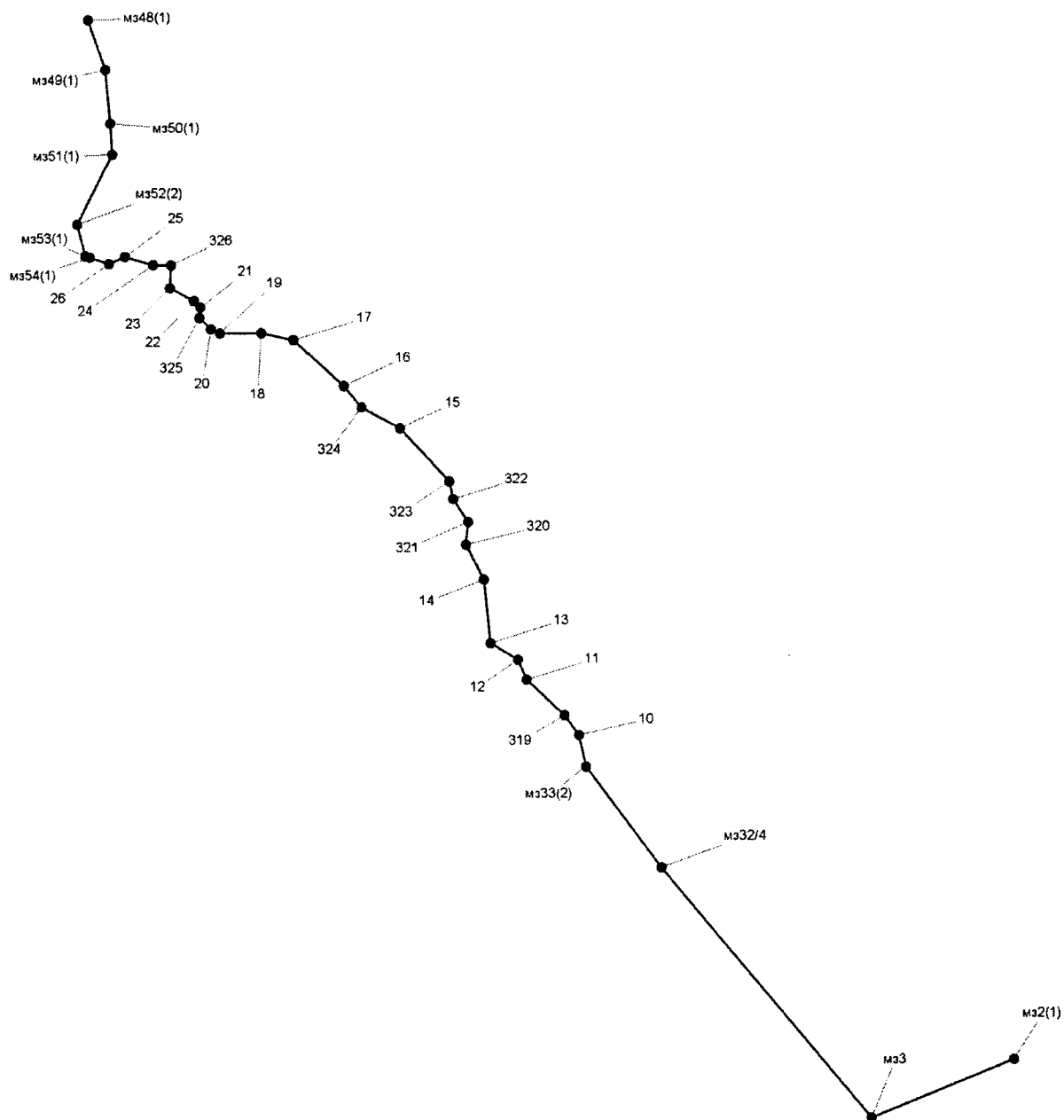
Лист 2



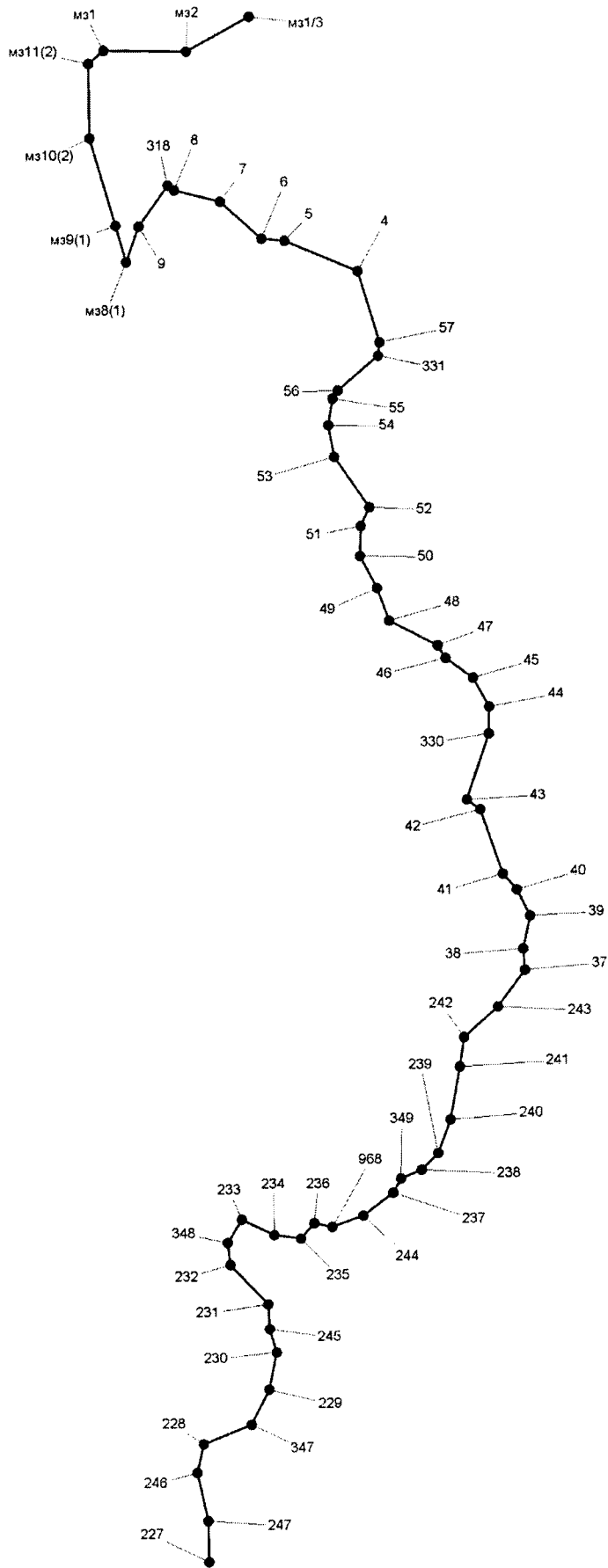
Лист 4



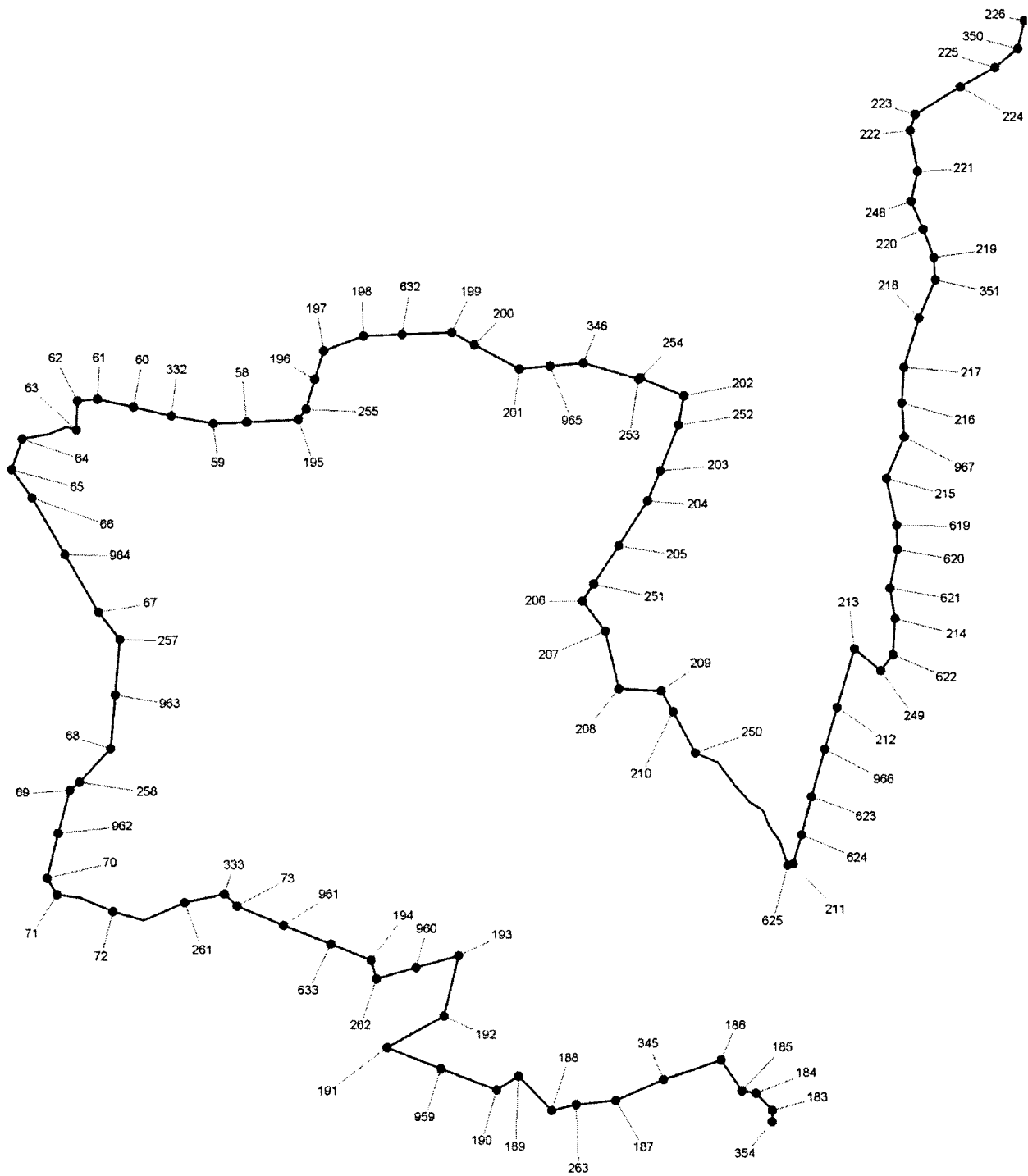
Лист 5



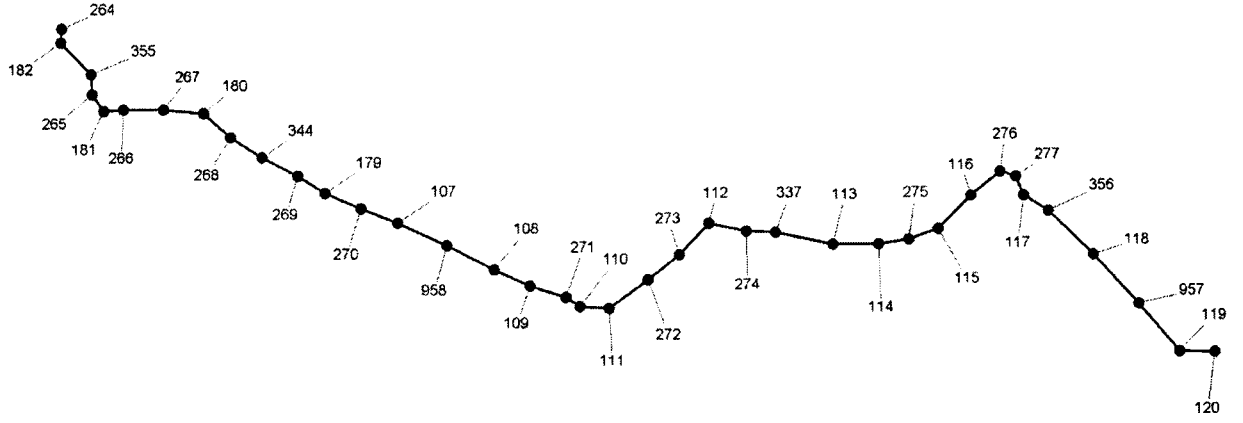
Лист 6



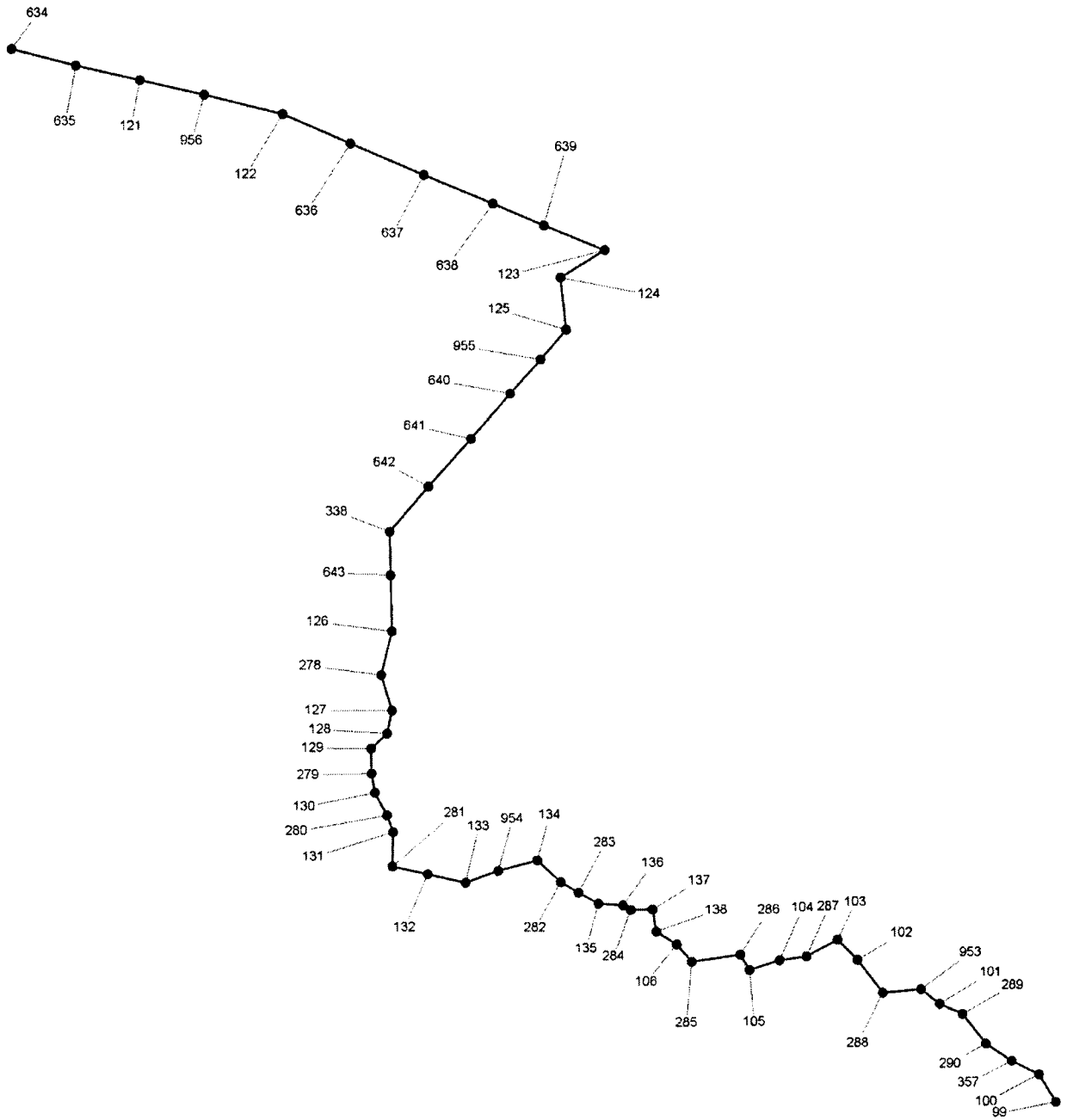
Лист 7



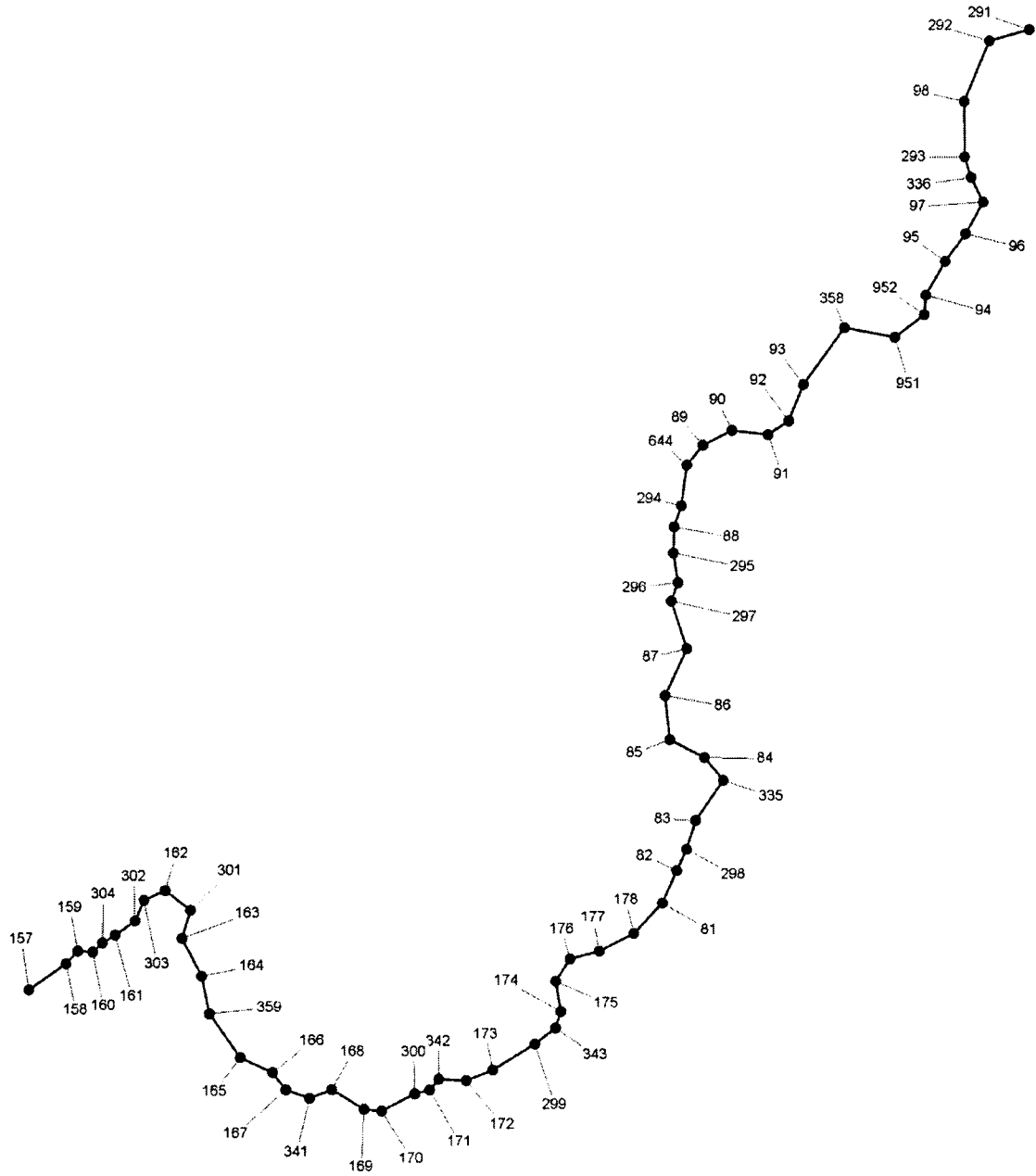
Лист 8



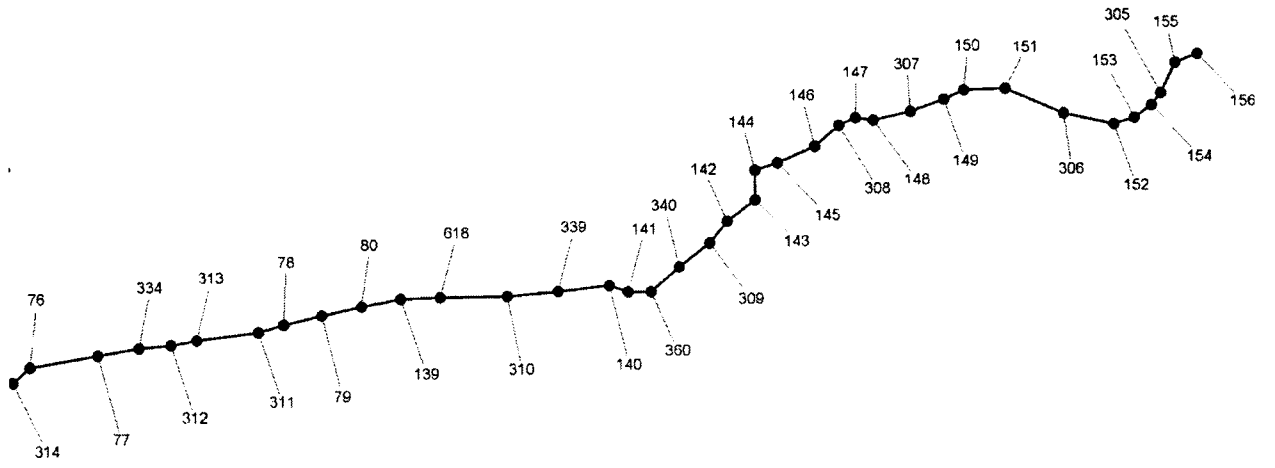
Лист 9



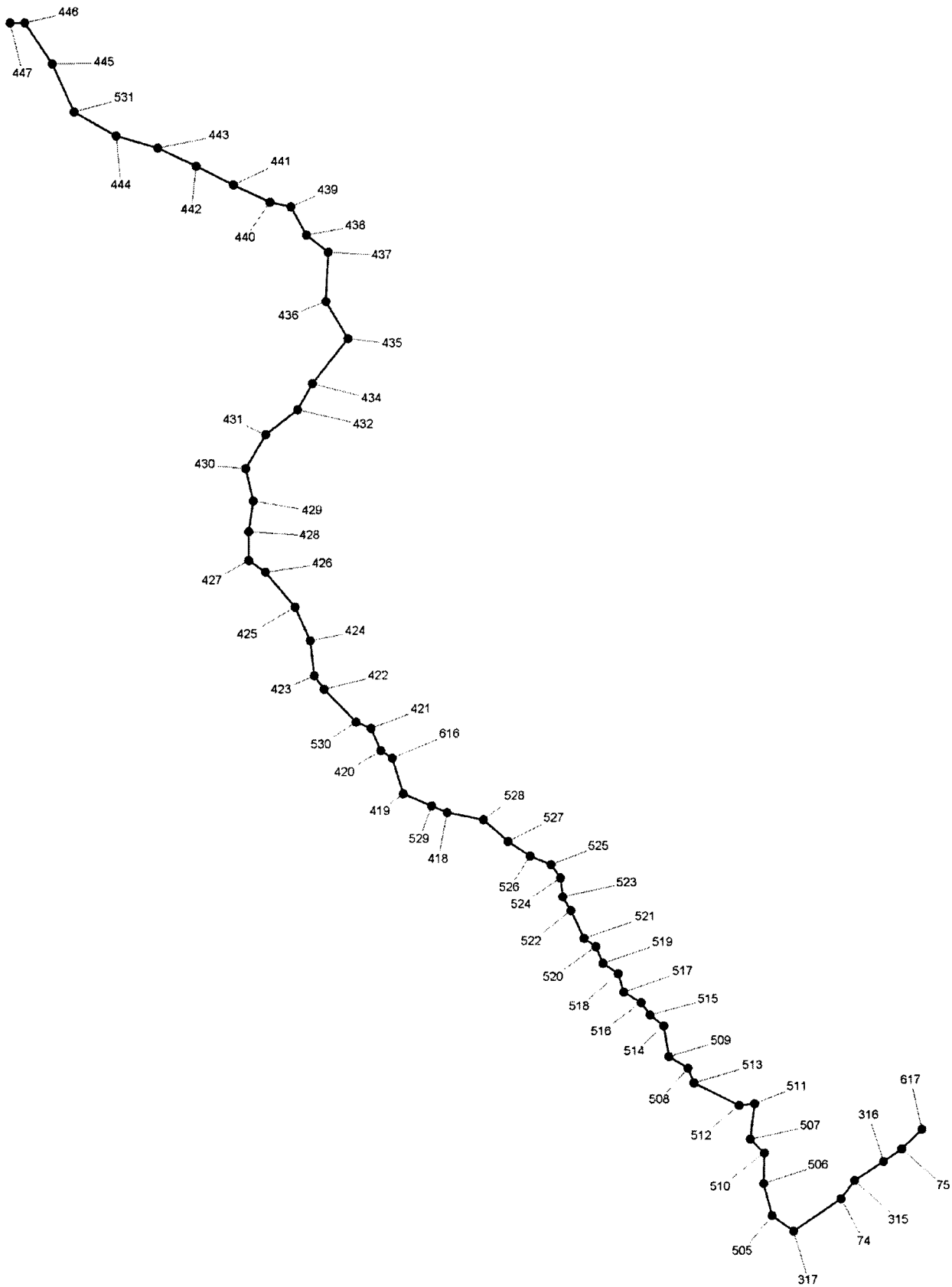
Лист 10



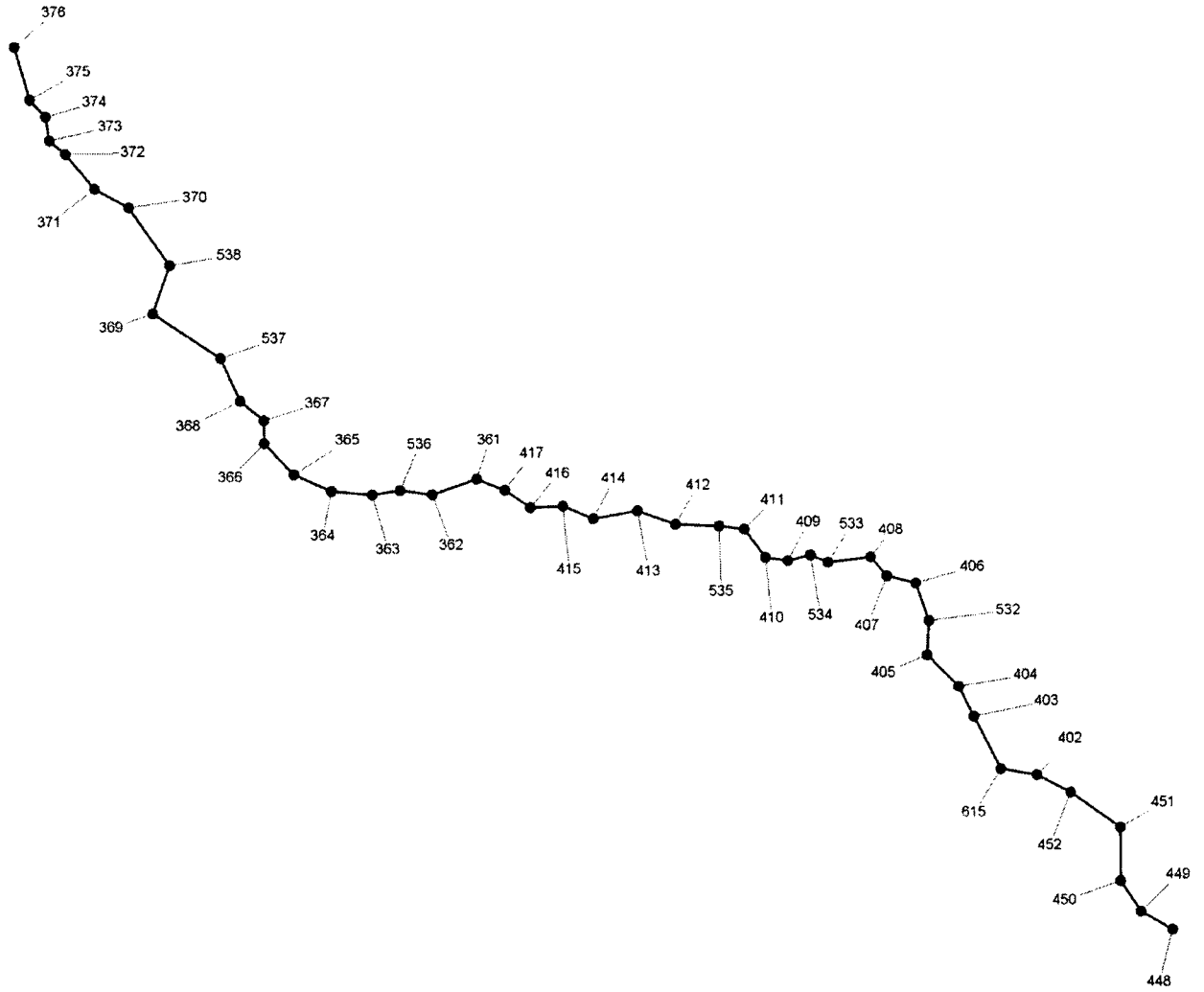
Лист 11



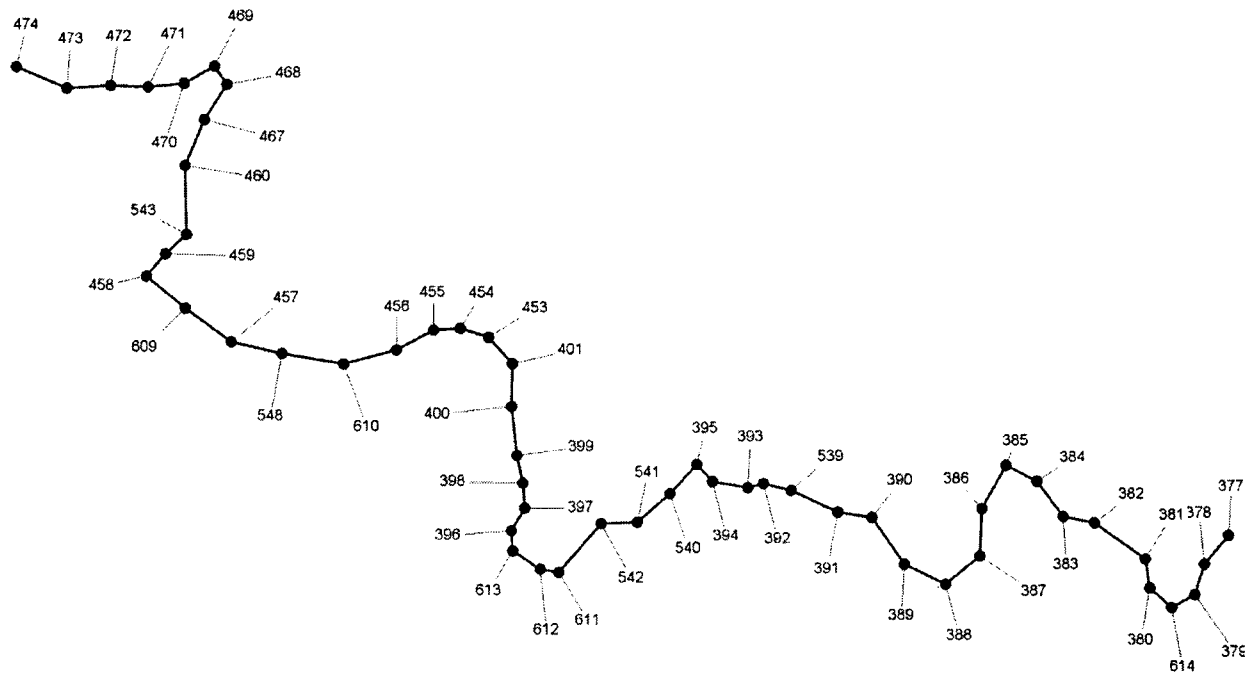
Лист 12



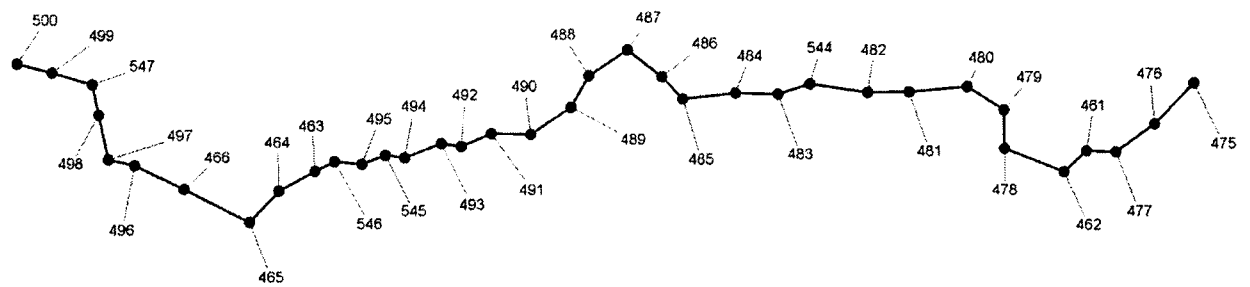
Лист 13



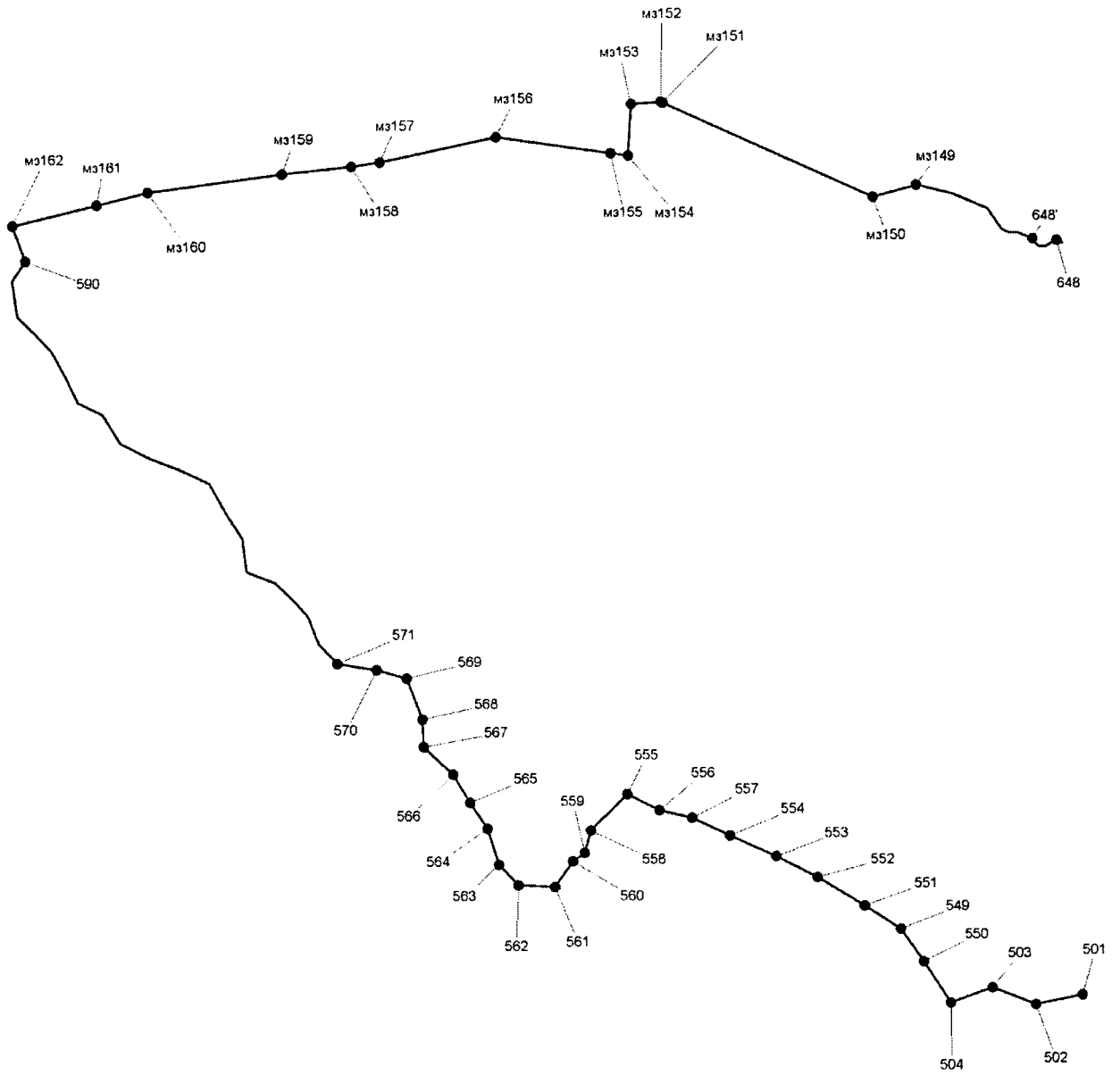
Лист 14



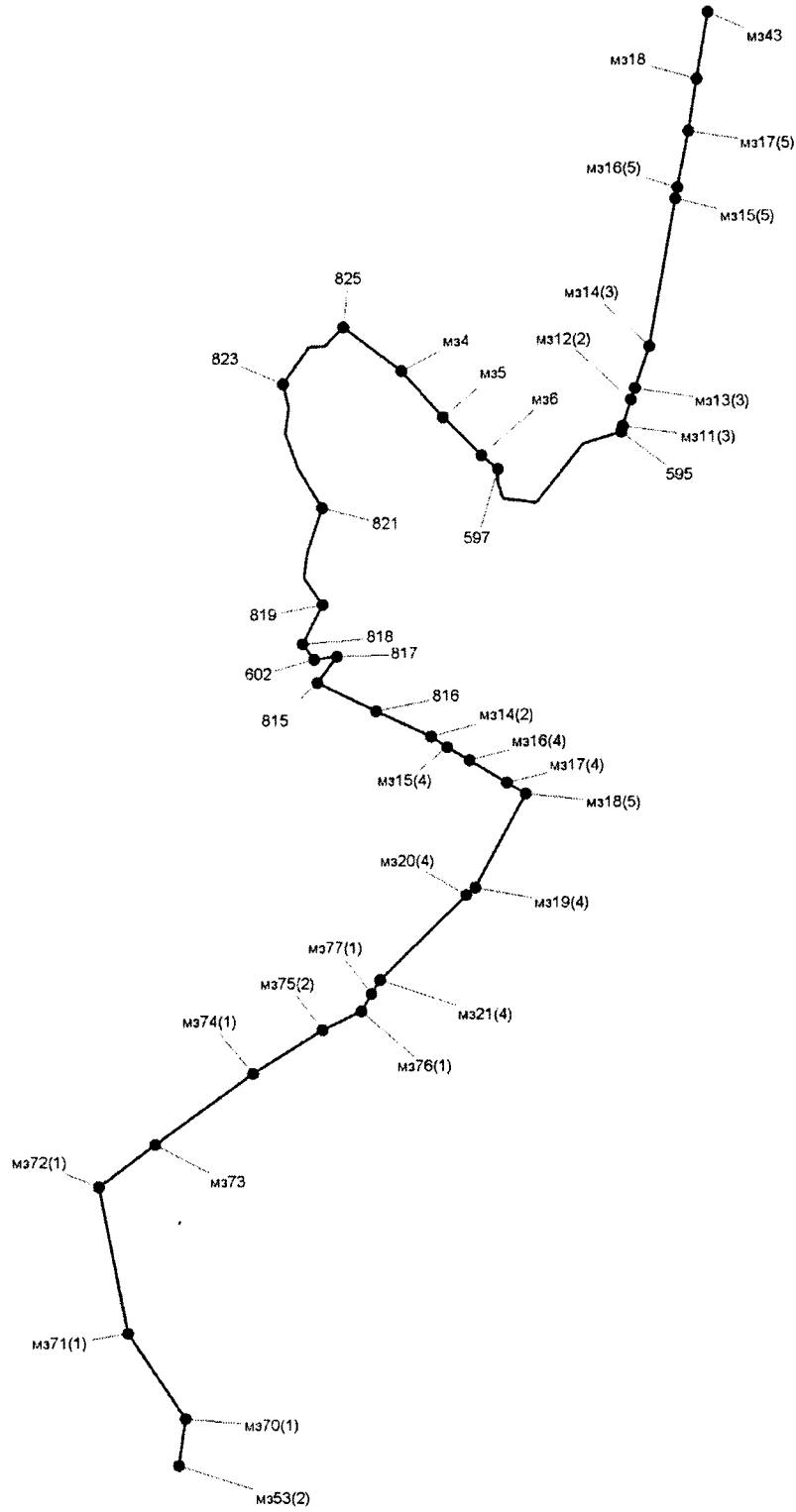
Лист 15



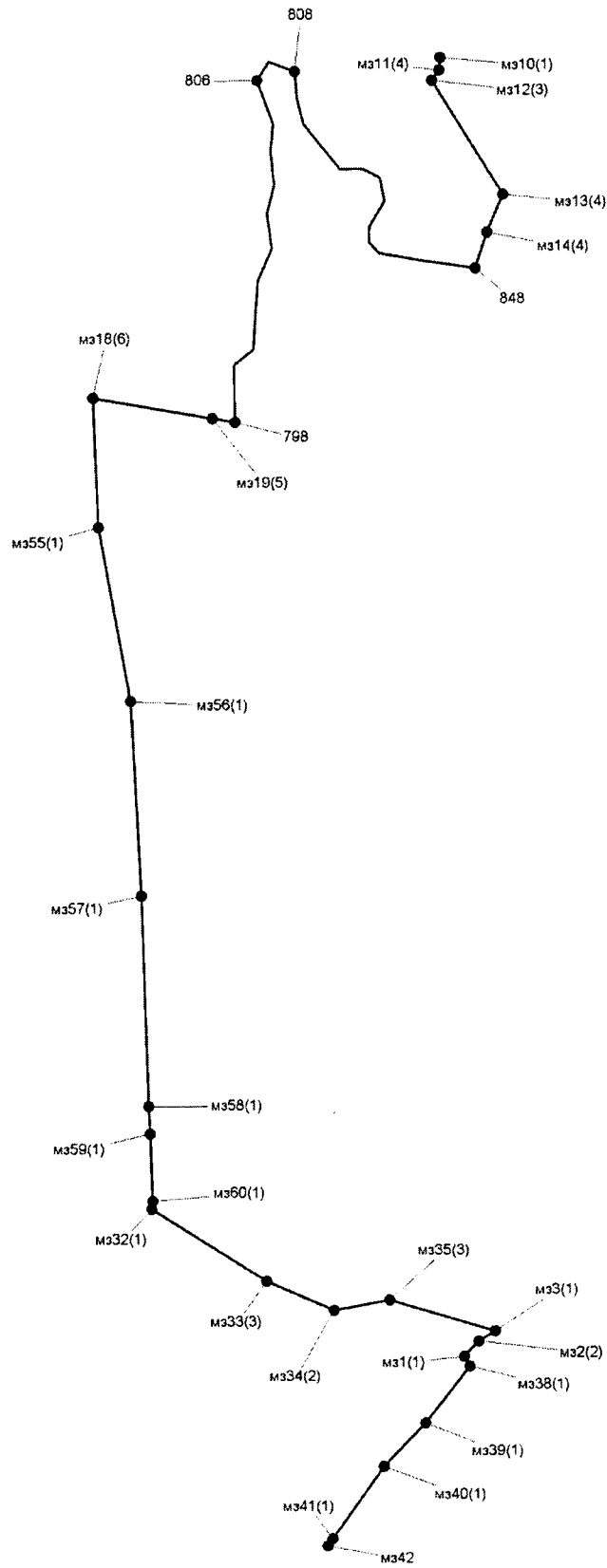
Лист 16



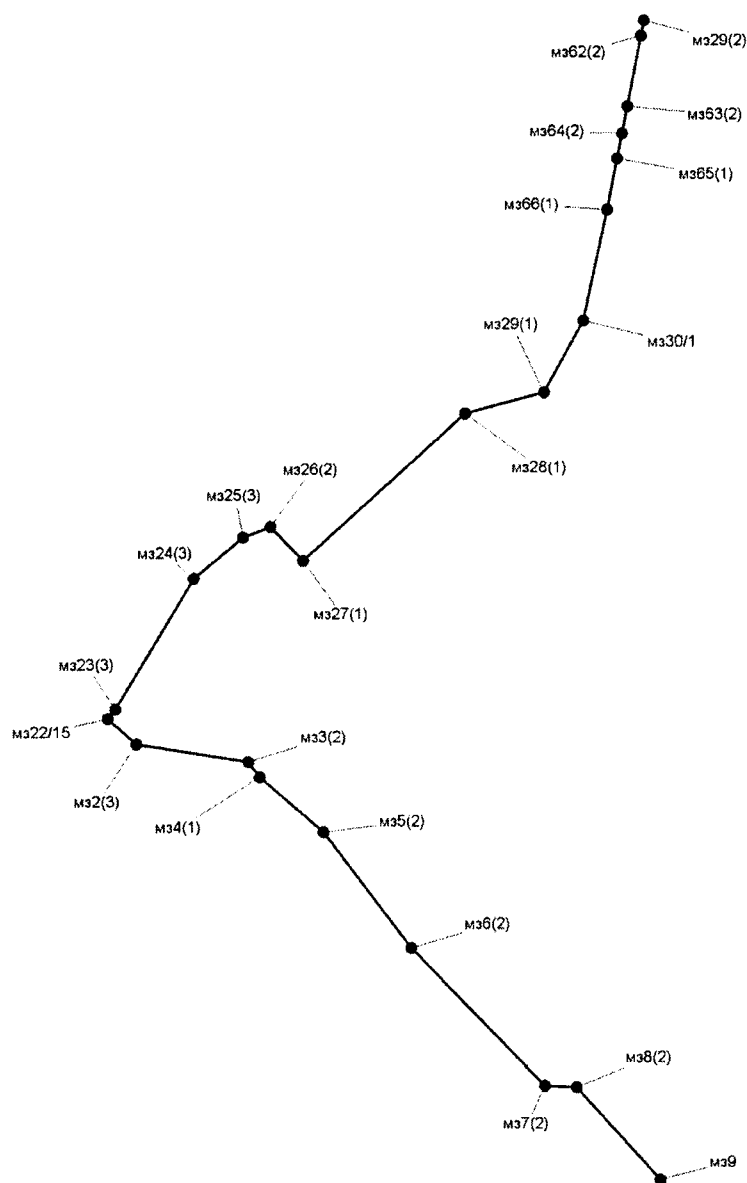
Лист 17



Лист 18



Лист 19



ОПИСАНИЕ СМЕЖЕСТВ:

от мз112 до мз37 территория муниципального образования Огнёвский сельсовет Усть-Калманского района Алтайского края;

от мз37 до мз44 территория муниципального образования Михайловский сельсовет Усть-Калманского района Алтайского края;

от мз44 до мз64(1) территория муниципального образования Сибирячихинский сельсовет Солонешенского района Алтайского края;

от мз64(1) до 4 территория муниципального образования Солонешенский сельсовет Солонешенского района Алтайского края;

от 4 до 37 территория муниципального образования Тополинский сельсовет Солонешенского района Алтайского края;
от 37 до 317 территория Республики Алтай;
от 317 до 504 территория Республики Казахстан;
от 504 до мз162 территория муниципального образования Барановский сельсовет Змеиногорского района Алтайского края;
от мз162 до 808 территория муниципального образования Чинетинский сельсовет Краснощёковского района Алтайского края;
от 808 до мз22/15 территория муниципального образования Усть-Пустынский сельсовет Краснощёковского района Алтайского края;
от мз22/15 до мз66(1) территория муниципального образования Усть-Козлухинский сельсовет Краснощёковского района Алтайского края;
от мз66(1) до мз114/10 территория муниципального образования Новошипуновский сельсовет Краснощёковского района Алтайского края;
от мз114/10 до мз112 территория муниципального образования Новокалманский сельсовет Усть-Калманского района Алтайского края.

ГЕОДЕЗИЧЕСКИЕ ДАННЫЕ:

От	До	Горизонтальное проложение, м	Румбы	Описание прохождения границ
1	2	3	4	5
				по смежеству с муниципальным образованием Огнёвский сельсовет Усть-Калманского района Алтайского края
мз112	мз13(1)	314,8	ЮВ: 74°38'21"	по пастбищу, пересекая реки Правую Выдриху, Барчиху, далее - по сенокосу
мз13(1)	мз14	1861,6	ЮВ: 74°43'34"	
мз14	мз15(1)	1743,8	ЮВ: 35°49'26"	
мз15(1)	мз16(1)	469,1	ЮВ: 35°42'45"	
мз16(1)	мз17(1)	87,5	ЮВ: 35°26'25"	по пашне, пересекая реку Большую Берёзовку, далее - по пастбищу, пересекая реку Моховушку
мз17(1)	мз18(1)	827,5	ЮВ: 42°30'38"	
мз18(1)	мз19	685,7	ЮВ: 42°26' 7"	по сенокосу, пересекая реку Моховушку, ручей
мз19	мз20(2)	1280,6	ЮВ: 42°25' 3"	
мз20(2)	мз21(2)	1102,9	СВ: 29°58'58"	по пашне
мз21(2)	мз22(2)	912,4	СВ: 30°11' 2"	
мз22(2)	мз23(1)	701,2	СВ: 62°19'33"	по сенокосу, пересекая полевою дорогу, ручей
мз23(1)	мз24(1)	478,8	СВ: 61°27' 2"	
мз24(1)	мз25(1)	88,3	СВ: 49° 5' 8"	
мз25(1)	мз26	718,9	СВ: 49°18'14"	
мз26	мз27	321,5	СВ: 49°23'36"	
мз27	мз28	108,7	СВ: 50°26'37"	
мз28	мз29	855,6	СВ: 49°36'39"	по пастбищу, пересекая реку Нижнюю Калманку, ручьи
мз29	мз30	186,8	СВ: 49°42'39"	
мз30	мз31	965,7	СВ: 49°24'18"	

1	2	3	4	5
м331	м332	501,3	СВ: 49°29'34"	по пастбищу, пересекая реку Нижнюю Калманку, ручьи
м332	м333	429,9	СВ: 49°27' 8"	
м333	м334	674,4	СВ: 49°14'30"	
м334	м335(1)	444,2	СВ: 49° 8'11"	
м335(1)	м336(1)	618,6	СВ: 49°44'38"	
м336(1)	м337(1)	300,2	СВ: 77°52'19"	по пастбищу, пересекая полевые дороги, ручьи
м337(1)	м338	133,5	СВ: 78° 2'29"	
м338	м339	654,6	СВ: 77°55'43"	
м339	м340	219,3	СВ: 78°13' 4"	
м340	м341	700,8	СВ: 78°40'26"	
м341	м337	1586,3	СВ: 78°55'18"	
				по смежеству с муниципальным образованием Михайловский сельсовет Усть-Калманского района Алтайского края
м337	м336	42,1	ЮВ: 74°59' 1"	по пастбищу
м336	м335	473,0	ЮВ: 75° 1'50"	
м335	м319(1)	441,8	ЮВ: 74°34' 2"	
м319(1)	м318(2)	1540,5	ЮВ: 74°32'23"	по сенокосу, пересекая участки пастбища, ручьи
м318(2)	м317(2)	1257,4	ЮВ: 74°45' 6"	по пастбищу
м317(2)	м316	676,2	ЮВ: 74°44'12"	
м316	м315	52,7	ЮЗ: 5°16'41"	
м315	м314(1)	352,0	ЮВ: 11°59'39"	
м314(1)	м313	105,8	ЮВ: 4°39' 4"	
м313	м312	342,9	ЮВ: 4°39' 5"	
м312	м311	266,3	ЮЗ: 2°34'19"	
м311	969	60,4	ЮВ: 0°39'15"	по реке Двоенке
969	978	1825,6	ЮВ: 73°31'45"	
978	980	333,4	ЮВ: 23° 7'50"	по ручью
980	м31/7х	656,2	ЮВ: 64°22'10"	по пастбищу, пересекая участки леса
м31/7х	м322	681,1	ЮЗ: 19°30'41"	
м322	м31а	1495,3	ЮЗ: 22°34'43"	
м31а	м360	2386,3	ЮВ: 48° 1'28"	по лесу, пересекая реки Гремучую и Сарасу
м360	м361	362,1	ЮВ: 63°41'23"	
м361	м362	461,3	ЮВ: 22°24' 9"	
м362	м363	727,6	ЮВ: 48°50' 5"	
м363	м364	2885,9	ЮВ: 55°15'59"	
м364	м320	1938,6	ЮВ: 41° 0'34"	
м320	м321	1223,6	ЮВ: 49°45'12"	
м321	м321'	964,3	ЮВ: 49°44'16"	
м321'	м321г	364,7	ЮВ: 37°35' 0"	
м321г	м344	351,0	ЮВ: 37°25'55"	

1	2	3	4	5
				по смежеству с муниципальным образованием Сибирячихинский сельсовет Солонешенского района Алтайского края
М344	М345	232,8	СЗ: 71°15'13"	по лесу
М345	М346	116,6	СЗ: 80°36'49"	
М346	М347	118,4	СЗ: 80°44'40"	
М347	М348	903,2	ЮЗ: 64°41'48"	
М348	М349'	274,6	ЮЗ: 65°19'28"	
М349'	М349	144,0	ЮЗ: 69°25'58"	
М349	М350	305,2	ЮЗ: 65°29'32"	
М350	М351	155,5	ЮЗ: 65°31'33"	
М351	М352	408,1	ЮЗ: 59° 9'18"	
М352	М353	1040,6	ЮЗ: 41°19'26"	
М353	М354	67,6	ЮВ: 30°59' 8"	
М354	М355	114,6	ЮВ: 29°11'47"	
М355	М356	144,6	СВ: 65°19'53"	
М356	М357	273,5	СВ: 64°40'15"	
М357	М358	262,5	ЮВ: 86°45' 9"	
М358	М359	223,2	СВ: 44°33'19"	
М359	М325	73,8	СВ: 44°23'47"	
М325	М324	149,2	СВ: 43° 1'40"	
М324	М323	126,6	ЮВ: 81°13'29"	
М323	М322(1)	154,1	ЮВ: 39°44'37"	
М322(1)	М321(1)	385,6	ЮВ: 40°36'39"	
М321(1)	М320(1)	113,5	ЮВ: 40°44'37"	по залесенному пастбищу, пересекая ручьи, реку Погорелку
М320(1)	М319(2)	185,6	ЮВ: 76° 7'42"	
М319(2)	М318(3)	109,0	ЮВ: 71°40'23"	
М318(3)	М317(3)	115,3	ЮВ: 70° 7'58"	
М317(3)	М316(2)	32,2	ЮВ: 71°32'33"	
М316(2)	М315(2)	145,1	ЮЗ: 1° 6'48"	
М315(2)	М314(1)'	163,4	ЮЗ: 1°40'33"	
М314(1)'	М313(2)	150,0	ЮЗ: 1° 4'37"	
М313(2)	М312(1)	229,5	ЮЗ: 31°30' 7"	
М312(1)	М311(1)	99,4	ЮЗ: 32° 4'37"	
М311(1)	М310	367,0	ЮЗ: 31° 9'34"	
М310	М335(2)	258,7	ЮВ: 24°59'16"	
М335(2)	М334(1)	305,6	ЮВ: 24°58'10"	
М334(1)	М333(1)	76,1	ЮВ: 25°47' 3"	
М333(1)	М332'	1748,3	ЮВ: 25° 8'45"	
М332'	34	276,4	ЮВ: 20°47'58"	
34	27	3237,8	СВ: 28°34'488"	

1	2	3	4	5
27	МЗ26(1)	77,3	СВ: 35°34'23"	по залесенному пастбищу, вдоль правого берега реки Сибирячихи
МЗ26(1)	МЗ25(2)	278,0	СВ: 88° 3'29"	
МЗ25(2)	МЗ24(2)	127,4	СВ: 88° 5'36"	
МЗ24(2)	МЗ23(2)	635,5	ЮВ: 64°32'58"	
МЗ23(2)	МЗ22(3)	697,8	ЮВ: 64°32'42"	
МЗ22(3)	МЗ21(3)	426,4	ЮВ: 48°46'30"	
МЗ21(3)	МЗ20(3)	2179,2	ЮВ: 29°49'42"	по залесенному горному пастбищу, пересекая ручьи, реку Борисовскую
МЗ20(3)	МЗ19(3)	59,9	ЮВ: 36° 2'34"	
МЗ19(3)	МЗ18(4)	55,8	ЮВ: 42°32'24"	
МЗ18(4)	МЗ17	306,1	ЮВ: 61°29'46"	
МЗ17	МЗ16(3)	1558,3	СВ: 33°23'11"	
МЗ16(3)	МЗ15(3)	1184,4	СВ: 62°43'48"	
МЗ15(3)	МЗ75(1)	830,2	ЮЗ: 1°16'32"	по залесенному горному пастбищу, пересекая ручьи, реку Кучина
МЗ75(1)	МЗ74(2)	1074,0	ЮВ: 73° 0' 8"	
МЗ74(2)	МЗ73(1)	1880,2	ЮВ: 81°33'18"	
МЗ73(1)	МЗ79	2462,7	ЮВ: 26° 3'58"	
МЗ79	МЗ78	510,9	ЮВ: 25°55'12"	
МЗ78	МЗ77	91,1	ЮВ: 26°56' 1"	
МЗ77	МЗ76	966,0	ЮЗ: 57° 6'49"	по залесенному горному пастбищу, пересекая ручьи, реку Мульчиху
МЗ76	МЗ75	1212,9	ЮЗ: 0°25'58"	
МЗ75	МЗ74	565,1	ЮЗ: 41°55'30"	
МЗ74	МЗ73'	1036,7	ЮВ: 86°32'44"	
МЗ73'	МЗ72	375,6	СВ: 86°17'43"	
МЗ72	МЗ71	301,4	ЮВ: 59°52'12"	
МЗ71	МЗ70	290,9	ЮВ: 44°30'15"	
МЗ70	МЗ69	104,3	ЮВ: 11°21'15"	
МЗ69	МЗ68	184,9	ЮЗ: 15° 2'11"	
МЗ68	МЗ67	184,6	ЮВ: 46°22'27"	
МЗ67	МЗ66	1052,6	СВ: 62°23'14"	
МЗ66	МЗ65	371,8	ЮВ: 84°38'23"	
МЗ65	МЗ64(1)	423,4	ЮВ: 49°52'38"	по смежеству с муниципальным образованием Солонешенский сельсовет Солонешенского района Алтайского края
МЗ64(1)	МЗ62(1)	669,8	ЮВ: 17°22'50"	
МЗ62(1)	МЗ61(2)	1381,6	ЮВ: 20°12'26"	по залесенному горному пастбищу, пересекая ручьи, полевую дорогу
МЗ61(2)	МЗ63(1)	80,1	СЗ: 87°45'10"	
МЗ63(1)	МЗ45(1)	494,6	СЗ: 86°47'52"	
МЗ45(1)	МЗ46(1)	66,4	ЮВ: 49°24'12"	
МЗ46(1)	МЗ47(1)	671,9	ЮВ: 55° 3'14"	
МЗ47(1)	МЗ48(1)	446,1	ЮВ: 21°16'15"	
МЗ48(1)	МЗ49(1)	811,2	ЮВ: 19°19'10"	

1	2	3	4	5
м349(1)	м350(1)	519,6	ЮВ: 6° 7'23"	по залесенному горному пастбищу, пересекая ручьи, полевою дорогу
м350(1)	м351(1)	783,0	ЮВ: 3°25'10"	
м351(1)	м352(2)	1201,6	ЮЗ: 27° 2'27"	по залесенным горам
м352(2)	м353(1)	496,5	ЮВ: 14°43'52"	
м353(1)	м354(1)	60,9	ЮВ: 72°26'25"	
м354(1)	26	324,1	ЮВ: 71°39'14"	
26	25	269,0	СВ: 66°45'32"	по залесенным горам, пересекая пастбища
25	24	449,7	ЮВ: 73°54'43"	
24	326	271,7	ЮВ: 88°51'40"	
326	23	342,0	ЮЗ: 2°38'28"	
23	22	416,9	ЮВ: 61°18'18"	
22	21	138,2	ЮВ: 44°26'13"	
21	325	160,0	ЮЗ: 4°46'30"	
325	20	245,8	ЮВ: 44°37' 4"	
20	19	150,9	ЮВ: 66°20'37"	
19	18	632,3	ЮВ: 89°57' 4"	
18	17	499,0	ЮВ: 77°45'30"	
17	16	1043,1	ЮВ: 47°20'45"	
16	324	427,4	ЮВ: 39°28'57"	
324	15	675,0	ЮВ: 61°22'55"	
15	323	1114,7	ЮВ: 42°39' 5"	
323	322	278,4	ЮВ: 11°55'21"	
322	321	419,8	ЮВ: 33° 9'15"	
321	320	350,8	ЮЗ: 5°46'58"	
320	14	602,3	ЮВ: 27°21'46"	
14	13	984,2	ЮВ: 5°48'58"	
13	12	491,7	ЮВ: 58°52' 4"	по залесенным горным пастбищам, пересекая полевою дорогу, перевал Тележанское Седло
12	11	334,2	ЮВ: 23°49'52"	
11	319	797,6	ЮВ: 46°50'26"	по залесенным горным пастбищам, пересекая полевою дорогу, перевал Тележанское Седло
319	10	374,3	ЮВ: 36°10'26"	
10	м333(2)	406,2	ЮВ: 11°37'28"	
м333(2)	м332/4	2015,0	ЮВ: 35°57'38"	
м332/4	м33	5014,1	ЮВ: 39°45'54"	по залесенным горам, пересекая пастбища и ручьи
м33	м32(1)	2372,2	СВ: 67°57'19"	
м32(1)	м31/3	3295,7	ЮЗ: 5°54'21"	
м31/3	м32	1077,8	ЮЗ: 61°25'28"	
м32	м31	1243,6	СЗ: 89° 9'56"	
м31	м311(2)	262,8	ЮЗ: 59°19'50"	
м311(2)	м310(2)	1150,6	ЮВ: 0°19'54"	
м310(2)	м39(1)	1389,4	ЮВ: 16°31'36"	

1	2	3	4	5	
мз9(1)	мз8(1)	568,7	ЮВ: 16° 2'57"	по залесенным горам, пересекая пастбища и ручьи	
мз8(1)	9	564,6	СВ: 19°35'36"	по залесенным горам	
9	318	756,9	СВ: 35°22'25"		
318	8	119,8	ЮВ: 52°56'20"		
8	7	713,8	ЮВ: 75°55'22"		
7	6	837,4	ЮВ: 47°58'54"		
6	5	347,1	ЮВ: 84°40'31"		
5	4	1192,0	ЮВ: 67°11'29"		
					по смежеству с муниципальным образованием Тополинский сельсовет Солонешенского района Алтайского края
4	57	1117,9	ЮВ: 16°57'29"	по горам, пересекая участки леса, скальный сброс	
57	331	202,8	ЮЗ: 6°51' 5"		
331	56	798,0	ЮЗ: 49°24'28"		
56	55	144,8	ЮЗ: 33°11'59"		
55	54	403,0	ЮЗ: 9°16'36"		
54	53	477,5	ЮВ: 10°18'20"		
53	52	922,1	ЮВ: 34°53'44"		
52	51	306,2	ЮЗ: 25°19'57"		
51	50	447,5	ЮЗ: 1°28'22"		
50	49	542,9	ЮВ: 27°58'23"		
49	48	524,0	ЮВ: 19°58'47"		
48	47	816,0	ЮВ: 62°58'29"	по Башчелакскому хребту	
47	46	223,6	ЮВ: 31°33'44"		
46	45	504,2	ЮВ: 54°16'24"		
45	44	497,0	ЮВ: 29°15' 2"		
44	330	404,2	ЮЗ: 0°56'34"		
330	43	1047,9	ЮЗ: 18°33'16"		
43	42	249,5	ЮВ: 53°48'19"		
42	41	1028,6	ЮВ: 18°58'18"		
41	40	315,1	ЮВ: 41°22'45"		
40	39	439,6	ЮВ: 26°47'22"		
39	38	505,4	ЮЗ: 12° 3'41"		
38	37	317,8	ЮВ: 4°43'33"	по смежеству с территорией Республики Алтай	
37	243	680,4	ЮЗ: 36°30'60"		по горам, пересекая скальный сброс
243	242	682,2	ЮЗ: 48°11'22"		
242	241	443,2	ЮЗ: 8°34'55"		
241	240	802,0	ЮЗ: 10° 2' 2"		
240	239	537,7	ЮЗ: 20°31'22"		

1	2	3	4	5
239	238	350,8	ЮЗ: 44°59'43"	по горам, пересекая скальный сброс
238	349	338,8	ЮЗ: 67°18'50"	
349	237	242,0	ЮЗ: 28°21'29"	
237	244	569,5	ЮЗ: 53° 3' 7"	
244	968	493,6	ЮЗ: 70°14' 8"	
968	236	276,7	СЗ: 78°20'52"	
236	235	303,7	ЮЗ: 41°37'51"	
235	234	404,1	СЗ: 82°21'47"	
234	233	541,5	СЗ: 64°33'28"	
233	348	409,3	ЮЗ: 31°30'52"	
348	232	333,7	ЮВ: 6°56'27"	
232	231	823,7	ЮВ: 43°34'44"	
231	245	377,5	ЮВ: 2°59'57"	
245	230	371,5	ЮВ: 15°56'37"	
230	229	581,1	ЮЗ: 11°26'11"	
229	347	594,1	ЮЗ: 26°50'43"	
347	228	779,1	ЮЗ: 68° 2'19"	по лесу, пересекая тропу и ручей
228	246	441,2	ЮЗ: 13° 9'11"	
246	247	742,0	ЮВ: 12°33'20"	
247	227	617,4	ЮВ: 0°45'50"	по горам
227	226	657,2	ЮЗ: 21°22'15"	
226	350	486,6	ЮЗ: 13°23'44"	
350	225	502,6	ЮЗ: 51°30'19"	
225	224	673,3	ЮЗ: 61°21'28"	
224	223	900,4	ЮЗ: 59° 1' 1"	
223	222	287,4	ЮЗ: 18° 0'54"	
222	221	703,9	ЮВ: 10°22'23"	
221	248	515,9	ЮЗ: 12°37'21"	
248	220	520,6	ЮВ: 23°28'34"	
220	219	515,7	ЮВ: 20°40'15"	
219	351	380,3	ЮВ: 3°34'29"	
351	218	713,7	ЮЗ: 23°52'25"	
218	217	879,5	ЮЗ: 17°38'53"	
217	216	606,1	ЮЗ: 4° 9'57"	
216	967	579,6	ЮВ: 4° 2' 6"	
967	215	769,9	ЮЗ: 23°43'44"	
215	619	808,8	ЮВ: 12°29'48"	
619	620	410,2	ЮВ: 1°36'48"	
620	621	663,8	ЮЗ: 11°22'33"	
621	214	526,6	ЮВ: 9°10'17"	
214	622	622,9	ЮЗ: 3°28'22"	
622	249	343,4	ЮЗ: 38° 7'45"	
249	213	585,9	СЗ: 50°32'30"	

1	2	3	4	5
213	212	1036,7	ЮЗ: 16°43'11"	по лесу
212	966	739,8	ЮЗ: 16°32' 1"	
966	623	839,7	ЮЗ: 15°38'56"	
623	624	668,2	ЮЗ: 14°31' 2"	
624	211	516,3	ЮЗ: 16°26'19"	
211	625	92,1	ЮЗ: 74°30'39"	
625	250	2585,5	СЗ: 39°15'14"	по левому берегу реки Чарыш
250	210	797,3	СЗ: 27°46'49"	по лесу, пересекая ручьи и пастбища
210	209	407,5	СЗ: 29°44'27"	
209	208	721,9	СЗ: 86°55'49"	
208	207	1011,2	СЗ: 12°54'41"	
207	206	646,4	СЗ: 37° 2'59"	
206	251	345,9	СВ: 33°57'37"	
251	205	771,8	СВ: 33°41'10"	
205	204	905,5	СВ: 33° 8'19"	
204	203	551,4	СВ: 23°10'31"	
203	252	842,0	СВ: 21°45'40"	
252	202	498,9	СВ: 10°28'16"	
202	254	798,1	СЗ: 67°12'17"	
254	253	34,7	ЮЗ: 59° 2' 0"	
253	346	981,9	СЗ: 73°41'18"	
346	965	572,5	ЮЗ: 85°19'27"	
965	201	527,1	ЮЗ: 84°43'23"	
201	200	869,7	СЗ: 61°26'12"	
200	199	442,2	СЗ: 61°12'49"	
199	632	849,6	ЮЗ: 87°56'53"	
632	198	658,6	ЮЗ: 88° 3'19"	
198	197	724,7	ЮЗ: 69°57'48"	
197	196	506,8	ЮЗ: 17°44' 8"	
196	255	528,9	ЮЗ: 16°20'54"	
255	195	220,6	ЮЗ: 37°19'35"	
195	58	872,1	ЮЗ: 87° 9'60"	
58	59	568,1	ЮЗ: 88° 5'15"	
59	332	722,0	СЗ: 79°26'25"	
332	60	664,8	СЗ: 76°33' 9"	
60	61	634,1	СЗ: 77°49' 8"	
61	62	344,4	ЮЗ: 85°32'37"	
62	63	495,4	ЮЗ: 2°14'10"	по лесу, пересекая реку Чарыш
63	64	974,4	ЮЗ: 80°53'29"	по правому берегу реки Чарыш
64	65	554,3	ЮЗ: 19°15'30"	по лесу, пересекая пастбища и ручьи
65	66	594,9	ЮВ: 36°18'27"	
66	964	1110,9	ЮВ: 30°13'50"	

1	2	3	4	5
964	67	1132,1	ЮВ: 30°30'43"	по лесу, пересекая пастбища и ручьи
67	257	595,6	ЮВ: 38° 3' 7"	
257	963	944,1	ЮЗ: 4°42'14"	
963	68	921,6	ЮЗ: 4°59'19"	
68	258	782,9	ЮЗ: 43°25' 4"	
258	69	220,6	ЮЗ: 50°11'32"	
69	962	754,3	ЮЗ: 15°31'23"	
962	70	785,9	ЮЗ: 14° 5'14"	по лесу
70	71	327,9	ЮВ: 31°25' 1"	
71	72	1015,7	ЮВ: 73° 8'26"	по ручью, левому притоку реки Воровской
72	261	1304,2	СВ: 83°12'48"	по реке Воровской
261	333	686,7	СВ: 77°46'44"	по лесу, пересекая ручьи и тропу
333	73	302,8	ЮВ: 46°11'27"	
73	961	855,5	ЮВ: 66°58'59"	
961	633	860,1	ЮВ: 67°56' 5"	
633	194	739,5	ЮВ: 67°54' 7"	по лесу, пересекая полевую дорогу
194	262	329,8	ЮВ: 16°13'39"	по лесу, пересекая ручьи
262	960	700,1	СВ: 74°27'31"	
960	193	756,1	СВ: 74°58'35"	
193	192	1052,9	ЮЗ: 13°53'11"	
192	191	1106,8	ЮЗ: 61°38'24"	
191	959	988,8	ЮВ: 68°27'54"	
959	190	1019,6	ЮВ: 69°11'34"	по лесу, пересекая ручей и реку Корган
190	189	438,7	СВ: 58°15'28"	по лесу, пересекая ручей и реку Козиниху
189	188	812,9	ЮВ: 43°56'18"	
188	263	428,4	СВ: 76°42'34"	по лесу, пересекая ручьи
263	187	681,7	СВ: 84°28'41"	
187	345	887,4	СВ: 66°51'58"	
345	186	1028,5	СВ: 71°43' 7"	
186	185	625,9	ЮВ: 34°15' 5"	
185	184	244,9	ЮВ: 79°30'25"	по лесу, пересекая ручьи
184	183	403,8	ЮВ: 43°30' 3"	
183	354	190,4	ЮЗ: 2°14' 9"	
354	264	834,3	ЮВ: 24°18'10"	
264	182	193,7	ЮЗ: 3°57'40"	
182	355	614,9	ЮВ: 44° 7'23"	
355	265	282,9	ЮВ: 3° 0'49"	
265	181	285,2	ЮВ: 35°20'32"	
181	266	278,7	СВ: 85°43' 6"	
266	267	567,8	С: 0° 0' 0"	
267	180	564,5	ЮВ: 84°24'29"	

1	2	3	4	5
180	268	504,7	ЮВ: 47°55'22"	по лесу, пересекая ручьи
268	344	522,4	ЮВ: 57° 4'50"	
344	269	563,8	ЮВ: 62°21'20"	
269	179	446,6	ЮВ: 57°22'10"	
179	270	547,1	ЮВ: 66°17'28"	
270	107	549,0	ЮВ: 68°13'43"	по лесу, пересекая реку Куму
107	958	759,6	ЮВ: 65°18'42"	по лесу, пересекая ручьи
958	108	744,5	ЮВ: 62°51'12"	
108	109	553,4	ЮВ: 65°34'15"	
109	271	530,7	ЮВ: 72°13'32"	
271	110	235,4	ЮВ: 57° 6'45"	
110	111	409,7	ЮВ: 86° 2'53"	по лесу, пересекая родник Потапов
111	272	677,9	СВ: 54° 0'44"	по лесу
272	273	559,9	СВ: 51°47'31"	
273	112	604,5	СВ: 43°30'26"	по лесу, пересекая ручей Долгий
112	274	535,8	ЮВ: 78°19' 1"	по лесу
274	337	409,2	ЮВ: 87°30' 9"	
337	113	817,8	ЮВ: 77°56' 5"	
113	114	639,2	СВ: 89°44' 2"	
114	275	422,6	СВ: 81°18' 3"	
275	115	437,7	СВ: 70° 9' 5"	
115	116	654,5	СВ: 44°50'23"	
116	276	528,5	СВ: 51° 2'41"	
276	277	228,0	ЮВ: 72° 9' 6"	по лесу, пересекая реку Кумир
277	117	284,5	ЮВ: 22°54'27"	по лесу
117	356	408,9	ЮВ: 57°41'26"	
356	118	882,0	ЮВ: 45°52'52"	
118	957	940,6	ЮВ: 42°58'32"	
957	119	891,0	ЮВ: 40°59' 9"	
119	120	501,0	ЮВ: 88°48'38"	
120	634	508,0	ЮВ: 75°11'27"	
634	635	1087,1	ЮВ: 75°38'32"	по лесу, пересекая ручей, реки Оруч и Артулак
635	121	1065,7	ЮВ: 77°11'45"	
121	956	1057,3	ЮВ: 77° 1' 8"	
956	122	1292,4	ЮВ: 75°47'53"	по лесу
122	636	1183,8	ЮВ: 66°22'44"	по лесу, пересекая реку Ергал
636	637	1285,0	ЮВ: 66°41'49"	по лесу, пересекая ручьи
637	638	1205,7	ЮВ: 67°21'47"	
638	639	895,2	ЮВ: 66°41' 7"	
639	123	1056,2	ЮВ: 67°44'23"	
123	124	838,9	ЮЗ: 58°30'13"	
124	125	838,0	ЮВ: 6°15'46"	по лесу

1	2	3	4	5
125	955	631,0	ЮЗ: 41° 0' 1"	по лесу
955	640	735,3	ЮЗ: 42° 1' 4"	
640	641	964,9	ЮЗ: 41° 1' 51"	
641	642	1029,3	ЮЗ: 42° 2' 21"	
642	338	956,0	ЮЗ: 40° 49' 29"	по горам, пересекая реку Малый Ергал
338	643	699,6	ЮВ: 0° 53' 19"	по горам
643	126	897,4	ЮВ: 1° 12' 45"	
126	278	718,8	ЮЗ: 13° 59' 9"	
278	127	592,9	ЮВ: 16° 53' 27"	
127	128	372,9	ЮЗ: 12° 40' 22"	
128	129	353,6	ЮЗ: 46° 40' 2"	по горам, пересекая ручьи
129	279	398,0	ЮВ: 1° 6' 31"	
279	130	313,0	ЮВ: 9° 41' 25"	
130	280	413,4	ЮВ: 28° 9' 42"	
280	131	285,9	ЮВ: 20° 4' 52"	
131	281	554,5	ЮЗ: 1° 23' 31"	
281	132	581,8	ЮВ: 77° 23' 22"	по горам
132	133	624,8	ЮВ: 77° 11' 1"	
133	954	559,2	СВ: 70° 24' 24"	
954	134	650,3	СВ: 75° 18' 28"	
134	282	515,8	ЮВ: 47° 5' 1"	
282	283	332,4	ЮВ: 58° 58' 55"	
283	135	366,8	ЮВ: 61° 17' 0"	
135	136	392,6	ЮВ: 85° 33' 18"	
136	284	144,3	ЮВ: 59° 20' 4"	
284	137	355,2	СВ: 89° 9' 57"	
137	138	362,0	ЮВ: 9° 3' 49"	
138	106	389,0	ЮВ: 57° 47' 13"	
106	285	370,7	ЮВ: 40° 28' 28"	
285	286	781,9	СВ: 81° 43' 16"	
286	105	291,1	ЮВ: 30° 56' 31"	
105	104	504,1	СВ: 72° 6' 34"	
104	287	436,2	СВ: 82° 12' 6"	
287	103	568,6	СВ: 61° 39' 33"	
103	102	459,7	ЮВ: 44° 1' 44"	
102	288	667,9	ЮВ: 37° 27' 1"	по горам, пересекая тропу
288	953	621,7	СВ: 85° 14' 45"	по горам
953	101	385,4	ЮВ: 52° 22' 15"	
101	289	405,4	ЮВ: 66° 3' 13"	
289	290	608,6	ЮВ: 38° 25' 22"	по горам, пересекая полевою дорогу
290	357	509,3	ЮВ: 56° 38' 38"	по горам
357	100	494,1	ЮВ: 63° 53' 6"	

1	2	3	4	5
100	99	515,4	ЮВ: 31° 4' 57"	по горам
99	291	636,5	ЮЗ: 39° 2' 6"	по горам, пересекая полевые дороги
291	292	607,7	ЮЗ: 74° 39' 58"	
292	98	945,0	ЮЗ: 23° 3' 21"	
98	293	793,9	ЮВ: 0° 31' 24"	
293	336	311,7	ЮВ: 16° 52' 15"	
336	97	398,1	ЮВ: 26° 43' 24"	по горам
97	96	521,1	ЮЗ: 29° 40' 10"	
96	95	498,7	ЮЗ: 37° 9' 36"	
95	94	565,0	ЮЗ: 30° 23' 20"	
94	952	283,0	ЮЗ: 4° 41' 5"	
952	951	539,8	ЮЗ: 52° 34' 14"	по контуру ледника
951	358	741,7	СЗ: 78° 51' 9"	по горам
358	93	1019,5	ЮЗ: 36° 0' 41"	
93	92	563,5	ЮЗ: 21° 54' 54"	
92	91	358,1	ЮЗ: 56° 9' 42"	по скалистому склону
91	90	523,5	СЗ: 83° 9' 40"	
90	89	469,9	ЮЗ: 63° 6' 34"	
89	644	370,8	ЮЗ: 38° 58' 25"	
644	294	592,3	ЮЗ: 7° 50' 3"	по горным пастбищам
294	88	326,2	ЮЗ: 18° 50' 11"	
88	295	375,0	ЮЗ: 1° 48' 40"	
295	296	428,8	ЮВ: 8° 52' 7"	
296	297	283,8	ЮЗ: 20° 26' 56"	
297	87	720,1	ЮВ: 18° 25' 32"	
87	86	741,6	ЮЗ: 25° 6' 43"	
86	85	639,9	ЮВ: 5° 51' 44"	по горам
85	84	566,0	ЮВ: 62° 37' 43"	
84	335	427,6	ЮВ: 39° 16' 23"	
335	83	704,4	ЮЗ: 34° 38' 20"	
83	298	438,0	ЮЗ: 17° 31' 34"	
298	82	335,8	ЮЗ: 25° 5' 12"	
82	81	517,3	ЮЗ: 23° 50' 17"	
81	178	605,0	ЮЗ: 43° 1' 22"	
178	177	562,5	ЮЗ: 63° 17' 31"	
177	176	439,0	ЮЗ: 75° 29' 59"	
176	175	384,7	ЮЗ: 32° 39' 46"	
175	174	443,3	ЮВ: 9° 33' 27"	
174	343	248,6	ЮЗ: 17° 59' 15"	
343	299	379,0	ЮЗ: 52° 21' 16"	
299	173	718,9	ЮЗ: 58° 34' 43"	
173	172	414,7	ЮЗ: 68° 40' 59"	
172	342	399,5	СЗ: 86° 50' 45"	

1	2	3	4	5
342	171	206,4	ЮЗ: 40°28'24"	по горам
171	300	221,4	ЮЗ: 75°46' 5"	
300	170	540,7	ЮЗ: 62°56'23"	
170	169	257,7	СЗ: 84°24'14"	
169	168	545,3	СЗ: 58°15'47"	
168	341	347,8	ЮЗ: 68°55'22"	
341	167	362,3	СЗ: 69°53'42"	
167	166	314,4	СЗ: 37°17'37"	
166	165	511,4	СЗ: 64°48'16"	по горным пастбищам
165	359	777,8	СЗ: 34°41'60"	
359	164	551,9	СЗ: 11°35'53"	
164	163	615,7	СЗ: 27°13'13"	
163	301	424,6	СВ: 16°28'12"	
301	162	466,9	СЗ: 51°16'47"	
162	303	337,6	ЮЗ: 64°51'59"	
303	302	326,3	ЮЗ: 23°26'26"	
302	161	356,2	ЮЗ: 54°12'26"	
161	304	212,6	ЮЗ: 59°31'14"	
304	160	196,3	ЮЗ: 47°22'41"	
160	159	217,2	СЗ: 86° 7'56"	
159	158	253,3	ЮЗ: 43°19'41"	по горному редколесью
158	157	659,2	ЮЗ: 55°21' 2"	
157	156	904,0	ЮЗ: 70° 5'49"	
156	155	330,5	ЮЗ: 68°38'16"	
155	305	465,3	ЮЗ: 26° 9'53"	
305	154	210,2	ЮЗ: 38° 7'43"	
154	153	295,2	ЮЗ: 53°56'58"	
153	152	301,1	ЮЗ: 73°17' 4"	
152	306	714,8	СЗ: 77°49'41"	
306	151	879,5	СЗ: 66°40'36"	
151	150	569,7	ЮЗ: 88°18'55"	
150	149	301,7	ЮЗ: 65°23'29"	
149	307	490,1	ЮЗ: 70° 3' 9"	
307	148	522,2	ЮЗ: 76°56'17"	
148	147	246,4	СЗ: 81°56'25"	
147	308	249,7	ЮЗ: 65°28'47"	
308	146	436,9	ЮЗ: 48°47'37"	
146	145	562,5	ЮЗ: 66°18' 4"	
145	144	326,1	ЮЗ: 71°51'28"	
144	143	407,1	ЮВ: 0° 8'52"	
143	142	483,4	ЮЗ: 52°49'57"	
142	309	382,3	ЮЗ: 39°26'42"	
309	340	533,0	ЮЗ: 52° 8'53"	

1	2	3	4	5
340	360	519,3	ЮЗ: 49°13'45"	по пастбищу, заросшему редким лесом, пересекая ручьи
360	141	315,2	СЗ: 89°47'34"	
141	140	274,9	СЗ: 71°12'24"	
140	339	713,0	ЮЗ: 83°35'44"	
339	310	704,1	ЮЗ: 84°50'47"	
310	618	924,4	ЮЗ: 89°11'10"	
618	139	547,3	ЮЗ: 88° 9'26"	
139	80	544,8	ЮЗ: 79° 6' 2"	
80	79	557,0	ЮЗ: 77°38' 0"	
79	78	535,3	ЮЗ: 76°31'38"	
78	311	361,5	ЮЗ: 73°44'27"	по горам
311	313	847,8	ЮЗ: 82°55'43"	
313	312	362,0	ЮЗ: 79°38'43"	
312	334	442,8	ЮЗ: 84°50'54"	
334	77	583,0	ЮЗ: 80°21'42"	по пастбищу, заросшему редким лесом, пересекая ручьи
77	76	964,2	ЮЗ: 80°23'52"	
76	314	321,5	ЮЗ: 48°52'31"	
314	617	905,8	ЮЗ: 62° 5'16"	
617	75	495,4	ЮЗ: 45°42'27"	
75	316	390,0	ЮЗ: 55°34'31"	
316	315	606,6	ЮЗ: 57° 9'46"	
315	74	399,1	ЮЗ: 36°43' 3"	
74	317	1004,1	ЮЗ: 56° 4'56"	по смежеству с территорией Республики Казахстан
317	505	468,2	СЗ: 54°12'58"	
505	506	578,7	СЗ: 14°37'24"	по горам вдоль хребта Становой Белок, пересекая вечные снега
506	510	537,7	СВ: 1°19'21"	
510	507	343,5	СЗ: 44°45' 4"	
507	511	639,3	СВ: 6°52'15"	
511	512	268,0	ЮЗ: 84°14'45"	
512	513	882,9	СЗ: 63° 7'51"	
513	508	276,4	СЗ: 21°57'28"	
508	509	390,0	СЗ: 57°59'21"	
509	514	541,6	СЗ: 9°20' 5"	
514	515	305,7	СЗ: 50°25'33"	
515	516	265,0	СЗ: 35°32' 2"	
516	517	352,8	СЗ: 58° 9'58"	
517	518	336,5	СЗ: 16°35'44"	
518	519	322,4	СЗ: 55°18'58"	
519	520	318,9	СЗ: 22°56'51"	
520	521	248,4	СЗ: 55° 7'20"	
521	522	538,6	СЗ: 25°19'58"	

1	2	3	4	5
522	523	279,0	C3: 30°44'45"	по горам вдоль хребта Становой Белок, пересекая вечные снега
523	524	332,8	C3: 6°25' 9"	
524	525	287,4	C3: 35°37'59"	
525	526	395,0	C3: 67°51'50"	
526	527	462,7	C3: 56°39'53"	
527	528	572,7	C3: 48°39'34"	
528	418	647,0	C3: 78°45'39"	
418	529	294,5	C3: 66°51'17"	
529	419	539,9	C3: 66°46'21"	
419	616	648,4	C3: 17°12'46"	
616	420	237,7	C3: 56°25'13"	
420	421	423,8	C3: 24° 8'33"	
421	530	282,1	C3: 66°50'57"	
530	422	799,6	C3: 44°15'57"	
422	423	290,2	C3: 35°48'54"	по горам, пересекая вечные снега
423	424	615,1	C3: 6°25'18"	
424	425	643,5	C3: 24°23'48"	
425	426	796,6	C3: 40° 3'11"	
426	427	352,7	C3: 54°32'26"	
427	428	501,9	C3: 0° 5'45"	
428	429	539,9	CB: 8°40'36"	
429	430	581,2	C3: 12°56'54"	
430	431	682,8	CB: 30°22' 4"	по горному пастбищу
431	432	701,2	CB: 52°11' 4"	
432	434	521,1	CB: 29°44'31"	
434	435	993,8	CB: 38°54'20"	
435	436	751,4	C3: 30°54'46"	
436	437	861,5	CB: 3° 7'39"	по горам, пересекая вечные снега
437	438	485,9	C3: 51°54'37"	
438	439	562,3	C3: 28°33' 0"	
439	440	370,6	C3: 77°26'19"	
440	441	703,6	C3: 64°24'53"	по горам, пересекая вечные снега
441	442	724,6	C3: 62°52'14"	
442	443	737,8	C3: 64°20'29"	
443	444	756,4	C3: 73°42'33"	
444	531	854,3	C3: 60°34'40"	
531	445	919,2	C3: 24°43'37"	
445	446	866,8	C3: 34°24'49"	
446	447	261,4	ЮЗ: 89°49'45"	
447	448	601,9	C3: 69°29'43"	
448	449	530,4	C3: 60°43'37"	
449	450	536,8	C3: 34°28'38"	
450	451	775,0	C3: 0°26'58"	

1	2	3	4	5
451	452	894,4	C3: 55° 8' 51"	по горам, пересекая вечные снега
452	402	557,5	C3: 62° 51' 27"	
402	615	535,5	C3: 80° 4' 6"	
615	403	856,7	C3: 27° 15' 25"	по горам
403	404	490,9	C3: 26° 19' 26"	
404	405	646,0	C3: 44° 39' 59"	
405	532	499,3	CB: 3° 28' 46"	
532	406	577,1	C3: 18° 56' 50"	
406	407	432,2	C3: 75° 32' 52"	
407	408	361,3	C3: 40° 30' 47"	
408	533	620,2	Ю3: 83° 17' 57"	
533	534	275,3	C3: 67° 28' 26"	
534	409	334,4	Ю3: 76° 2' 44"	
409	410	326,1	C3: 81° 2' 0"	по горам, пересекая вечные снега
410	411	514,4	C3: 36° 37' 47"	
411	535	368,0	C3: 82° 58' 35"	
535	412	633,2	C3: 87° 23' 26"	
412	413	585,8	C3: 70° 23' 44"	
413	414	651,7	Ю3: 80° 20' 3"	
414	415	479,4	C3: 67° 26' 58"	
415	416	472,5	Ю3: 87° 50' 58"	
416	417	451,4	C3: 55° 44' 42"	
417	361	438,7	C3: 68° 13' 38"	
361	362	683,7	Ю3: 71° 7' 32"	
362	536	473,6	C3: 82° 13' 20"	
536	363	409,9	Ю3: 81° 17' 48"	
363	364	589,5	C3: 84° 46' 7"	
364	365	594,0	C3: 65° 45' 2"	
365	366	618,5	C3: 43° 30' 23"	
366	367	335,0	C3: 0° 42' 23"	
367	368	440,4	C3: 50° 19' 53"	
368	537	679,0	C3: 24° 27' 25"	
537	369	1171,0	C3: 56° 27' 8"	
369	538	739,5	CB: 19° 37' 33"	
538	370	1029,5	C3: 35° 11' 19"	
370	371	568,0	C3: 61° 17' 20"	
371	372	657,2	C3: 40° 8' 57"	
372	373	308,7	C3: 49° 59' 59"	
373	374	345,8	C3: 9° 29' 37"	
374	375	345,2	C3: 43° 3' 29"	
375	376	801,1	C3: 16° 47' 48"	
376	377	519,4	C3: 87° 15' 48"	по горам, пересекая ручьи, вечные снега

1	2	3	4	5	
377	378	519,1	ЮЗ: 40°28'36"	по горам, пересекая ручьи, вечные снега	
378	379	440,6	ЮЗ: 17°45'16"		
379	614	368,3	ЮЗ: 61°16'36"		
614	380	409,6	СЗ: 48°10'16"		
380	381	402,4	СЗ: 8°35'34"		
381	382	867,7	СЗ: 54°47'40"		
382	383	449,6	СЗ: 78°19'38"		
383	384	604,8	СЗ: 37°13'13"		
384	385	481,7	СЗ: 62°39'51"		
385	386	676,6	ЮЗ: 29°27'42"		
386	387	653,9	ЮЗ: 2°32'12"		
387	388	609,0	ЮЗ: 50°30'33"		
388	389	632,0	СЗ: 63°55'39"		
389	390	786,1	СЗ: 34°36'29"		
390	391	473,0	СЗ: 80°56'59"		
391	539	707,4	СЗ: 64°55'53"		
539	392	391,6	СЗ: 76°15'20"		
392	393	223,6	ЮЗ: 76° 5'26"		
393	394	492,7	СЗ: 80°20'25"		
394	395	321,9	СЗ: 42°23'42"		
395	540	545,6	ЮЗ: 42°58'15"		
540	541	596,6	ЮЗ: 49°23' 0"		
541	542	500,6	ЮЗ: 87°52'10"		
542	611	889,7	ЮЗ: 41°20'20"		
611	612	262,1	СЗ: 79°50'50"		
612	613	455,0	СЗ: 56° 2'21"		
613	396	278,0	СЗ: 4° 6'19"		по горному пастбищу, пересекая тропы, ручьи
396	397	362,3	СВ: 31°26'49"		
397	398	340,8	СЗ: 4°35'53"		
398	399	388,1	СЗ: 12°10'52"		
399	400	679,2	СЗ: 6° 3'46"		
400	401	588,0	СВ: 1° 8'24"		
401	453	492,7	СЗ: 41°48' 2"		
453	454	408,8	СЗ: 72°16' 0"		
454	455	367,5	ЮЗ: 86°24'58"		
455	456	580,9	ЮЗ: 62°18'49"		
456	610	751,5	ЮЗ: 75°13'19"		
610	548	855,3	СЗ: 80°10' 9"		
548	457	715,0	СЗ: 76°36'49"		
457	609	780,3	СЗ: 53°18'28"		
609	458	695,8	СЗ: 50°38'54"		
458	459	405,8	СВ: 41° 4'35"		
459	543	394,9	СВ: 47° 7' 1"		

1	2	3	4	5	
543	460	950,4	СЗ: 1°13'15"	по горному пастбищу, пересекая тропы, ручьи	
460	467	686,1	СВ: 22°38'39"		
467	468	571,7	СВ: 32°35'51"		
468	469	303,5	СЗ: 33°19'38"		
469	470	480,7	ЮЗ: 60°27'32"		
470	471	502,5	ЮЗ: 84°34'16"		
471	472	521,3	СЗ: 87°43'39"		
472	473	610,8	ЮЗ: 86°42' 7"		
473	474	769,8	СЗ: 67°21'20"		
474	475	763,8	ЮЗ: 62° 0'54"		
475	476	785,4	ЮЗ: 44° 1'38"		
476	477	675,8	ЮЗ: 54°43'27"		
477	461	411,1	СЗ: 87°38'38"		
461	462	432,4	ЮЗ: 47°55'48"		
462	478	897,4	СЗ: 68°30'59"		
478	479	537,5	СЗ: 0°39'43"		
479	480	606,7	СЗ: 57°39'45"		
480	481	812,5	ЮЗ: 85° 3'10"		по горному пастбищу
481	482	576,8	ЮЗ: 89°28'25"		
482	544	811,8	СЗ: 81°26'16"		
544	483	464,2	ЮЗ: 72°22'11"		
483	484	593,5	СЗ: 88°24'11"		
484	485	738,0	ЮЗ: 83°53'24"		
485	486	425,5	СЗ: 43°37'12"		
486	487	608,2	СЗ: 52°18'57"		
487	488	643,8	ЮЗ: 56°37'46"		
488	489	503,9	ЮЗ: 29°46'17"	по горному пастбищу, пересекая вечные снега, тропу и ручей Калмыцкий Ключ	
489	490	676,3	ЮЗ: 56°32'20"		
490	491	550,1	СЗ: 88°37'49"		
491	492	457,6	ЮЗ: 67° 8'15"		
492	493	280,0	СЗ: 81°30'40"		
493	494	549,0	ЮЗ: 69° 2'13"		
494	545	271,3	СЗ: 82° 6'52"		
545	495	350,1	ЮЗ: 69°10'57"		
495	546	381,5	СЗ: 84°20'38"		
546	463	301,6	ЮЗ: 63°47' 9"		
463	464	570,5	ЮЗ: 61°17'35"		
464	465	593,8	ЮЗ: 43° 1'11"		
465	466	1019,6	СЗ: 62°53'54"		
466	496	765,6	СЗ: 64°20'50"		
496	497	377,1	СЗ: 77°19'57"		
497	498	633,0	СЗ: 12°26'45"		
498	547	433,5	СЗ: 12° 6'42"		

1	2	3	4	5
547	499	589,7	СЗ: 73°54'42"	по горному пастбищу, пересекая вечные снега, тропы и ручей Калмыцкий Ключ
499	500	511,7	СЗ: 75°44'21"	
500	501	789,4	ЮЗ: 77°35'54"	
501	502	718,4	ЮЗ: 78°52'58"	
502	503	705,8	СЗ: 68°46'11"	
503	504	668,7	ЮЗ: 70°22'28"	
				по смежеству с муниципальным образованием Барановский сельсовет Змеиногорского района Алтайского края
504	550	738,9	СЗ: 33°16'47"	по горам, пересекая вечные снега
550	549	602,6	СЗ: 35° 6'23"	
549	551	643,0	СЗ: 56°58'17"	
551	552	826,2	СЗ: 58°31'40"	
552	553	688,9	СЗ: 62°42'53"	
553	554	754,6	СЗ: 65°15'42"	
554	557	626,9	СЗ: 64°31'57"	
557	556	502,5	СЗ: 76°42'24"	
556	555	535,6	СЗ: 63° 3'46"	
555	558	771,0	ЮЗ: 45°34'11"	
558	559	347,0	ЮЗ: 15°27' 0"	
559	560	218,0	ЮЗ: 54°20'21"	
560	561	466,9	ЮЗ: 35°15'28"	
561	562	551,7	СЗ: 87° 6'53"	по горам
562	563	422,0	СЗ: 43°11'31"	
563	564	568,3	СЗ: 17°17'57"	
564	565	468,9	СЗ: 33°56'43"	
565	566	494,0	СЗ: 30°57'34"	
566	567	602,1	СЗ: 46°48'33"	
567	568	412,4	СЗ: 2° 8'25"	
568	569	655,8	СЗ: 20°59' 9"	
569	570	468,1	СЗ: 74°14'47"	
570	571	596,9	СЗ: 80°43' 2"	по горам
571	590	8324,5	СЗ: 37°42'22"	по реке Большой Тигирек
590	мз162	561,3	СЗ: 20°21'52"	по сенокосу
				по смежеству с муниципальным образованием Чинетинский сельсовет Краснощёковского района Алтайского края
мз162	мз161	1321,8	СВ: 76°35'52"	по пастбищу, пересекая ручьи
мз161	мз160	792,2	СВ: 76°22'22"	
мз160	мз159	2015,3	СВ: 82°29'18"	
мз159	мз158	1035,9	СВ: 83°56'45"	

1	2	3	4	5
м3158	м3157	432,4	СВ: 81°57'48"	по пастбищу, пересекая ручьи
м3157	м3156	1781,6	СВ: 78° 7'16"	по лесу, пересекая участки пастбища, ручьи Львиный и Долгий
м3156	м3155	1739,2	ЮВ: 81°46'30"	
м3155	м3154	264,9	ЮВ: 82°27'57"	
м3154	м3153	764,5	СВ: 3°32'28"	
м3153	м3152	450,2	СВ: 85°57'22"	
м3152	м3151	32,0	ЮВ: 64°41'32"	
м3151	м3150	3431,7	ЮВ: 65°32'39"	по пастбищу, пересекая ручьи и реку Чёрную
м3150	м3149	599,1	СВ: 75°20'54"	по протоке реки Чарыш
м3149	648'	2082,6	ЮВ: 66°46'23"	
648'	648	560,5	ЮВ: 80°36'04"	по реке Ине
648	м353(2)	786,2	ЮВ: 82°13'44"	по пастбищу, пересекая полевую дорогу, ручей Урманский и сенокос
м353(2)	м370(1)	632,2	СВ: 8° 4'21"	
м370(1)	м371(1)	1367,3	СЗ: 33°26'51"	
м371(1)	м372(1)	1977,2	СЗ: 11° 5'31"	
м372(1)	м373	928,0	СВ: 52°54'54"	
м373	м374(1)	1601,0	СВ: 54°17'18"	
м374(1)	м375(2)	1085,1	СВ: 58° 6'25"	
м375(2)	м376(1)	446,4	СВ: 64°44'58"	
м376(1)	м377(1)	129,4	СВ: 62°34'47"	
м377(1)	м321(4)	481,2	СВ: 30°48'29"	по пастбищу, пересекая реку Громатуху и полевые дороги
м321(4)	м320(4)	1607,5	СВ: 45°34'42"	
м320(4)	м319(4)	152,1	СВ: 50°11'38"	
м319(4)	м318(5)	1414,3	СВ: 28°20'26"	
м318(5)	м317(4)	289,7	СЗ: 59°37'45"	
м317(4)	м316(4)	577,8	СЗ: 59° 3'47"	
м316(4)	м315(4)	343,2	СЗ: 59°39'18"	
м315(4)	м314(2)	255,4	СЗ: 56°50'54"	
м314(2)	816	802,4	СЗ: 65°24'59"	по пастбищу, пересекая полевые дороги и ручей Студёный
816	815	864,2	СЗ: 64°29'10"	
815	817	431,7	СВ: 37° 1'34"	
817	602	304,2	ЮЗ: 83° 1'38"	
602	818	252,7	СЗ: 37° 0'51"	
818	819	581,6	СВ: 27° 3'37"	по левому притоку реки Прямухи
819	821	1390,7	СЗ: 0° 8'54"	
821	823	1771,7	СЗ: 17°27'44"	по реке Прямухе
823	825	1161,5	СВ: 46°57'37"	по правому притоку реки Прямухи
825	м34	965,4	ЮВ: 52°57'38"	по лесу, пересекая полевую дорогу
м34	м35	823,2	ЮВ: 41°53'15"	
м35	м36	716,3	ЮВ: 45°16'11"	по лесу, пересекая ручей и реку Яровку
м36	597	324,7	ЮВ: 46°41'24"	
597	595	2372,2	СЗ: 86°38'26"	по реке Яровке

1	2	3	4	5
595	м311(3)	79,1	СВ: 15°42' 2"	по пастбищу, пересекая ручьи, реку Генералку, ручей Соколовский
м311(3)	м312(2)	362,4	СВ: 17° 4'32"	
м312(2)	м313(3)	161,2	СВ: 20°10'60"	
м313(3)	м314(3)	588,5	СВ: 18°46' 1"	
м314(3)	м315(5)	1978,3	СВ: 10° 7'19"	
м315(5)	м316(5)	147,6	СВ: 10°58' 8"	
м316(5)	м317(5)	761,6	СВ: 11° 1'50"	
м317(5)	м318	690,8	СВ: 9° 8'49"	
м318	м343	889,4	СВ: 9°40'38"	по сенокосу, пересекая ручьи
м343	м342	2590,1	СВ: 34°26'48"	
м342	м341(1)	120,7	СВ: 34°33'32"	
м341(1)	м340(1)	1249,0	СВ: 35°34'32"	
м340(1)	м339(1)	845,7	СВ: 43°49'53"	по пастбищу, пересекая реки Чагырку и Моховку
м339(1)	м338(1)	1016,1	СВ: 37°47'46"	
м338(1)	м31(1)	155,1	СЗ: 29°33' 0"	
м31(1)	м32(2)	292,8	СВ: 43°30'60"	
м32(2)	м33(1)	269,1	СВ: 58°58'60"	
м33(1)	м335(3)	1541,2	СЗ: 73°22'49"	
м335(3)	м334(2)	794,6	ЮЗ: 79°44'18"	
м334(2)	м333(3)	1033,3	СЗ: 66°24'40"	
м333(3)	м332(1)	1907,2	СЗ: 57°45'38"	
м332(1)	м360(1)	113,0	СВ: 7° 5'16"	
м360(1)	м359(1)	942,6	СЗ: 1°59'30"	по пастбищу, пересекая ручей Моисеев и сенокосы
м359(1)	м358(1)	387,5	СЗ: 3° 5'10"	
м358(1)	м357(1)	2949,6	СЗ: 1°52'44"	
м357(1)	м356(1)	2717,6	СЗ: 3° 2'35"	
м356(1)	м355(1)	2479,0	СЗ: 10°17'50"	
м355(1)	м318(6)	1813,6	СЗ: 2°14'60"	
м318(6)	м319(5)	1702,7	ЮВ: 80°12' 4"	по реке Поперечной
м319(5)	798	324,9	ЮВ: 80°34'15"	
798	806	5010,8	СВ: 3°54'3"	по протоке
806	808	696,1	СВ: 74°19'9"	
				по смежеству с муниципальным образованием Усть-Пустынский сельсовет Краснощёковского района Алтайского края
808	848	4697,8	ЮВ: 42°26'53"	по реке Чарыш
848	м314(4)	461,0	СВ: 22°47'50"	по пастбищу, пересекая ручьи, сенокосы, полевые дороги
м314(4)	м313(4)	578,2	СВ: 22°53'47"	
м313(4)	м312(3)	1881,6	СЗ: 31°47'57"	
м312(3)	м311(4)	178,0	СВ: 35°19' 8"	
м311(4)	м310(1)	175,2	СВ: 4°37' 1"	
м310(1)	м39	1875,9	СЗ: 4°10'21"	

1	2	3	4	5
мз9	мз8(2)	1641,5	СЗ: 41°45'23"	по пастбищу, пересекая ручьи, сенокосы, полевые дороги
мз8(2)	мз7(2)	419,8	СЗ: 87° 8'41"	
мз7(2)	мз6(2)	2535,5	СЗ: 44° 8' 3"	
мз6(2)	мз5(2)	1914,2	СЗ: 37°15' 6"	
мз5(2)	мз4(1)	1112,3	СЗ: 49°25' 1"	
мз4(1)	мз3(2)	252,3	СЗ: 36°46'12"	по пастбищу, пересекая сенокосы, полевые дороги
мз3(2)	мз2(3)	1497,2	СЗ: 80°46'57"	
мз2(3)	мз22/15	505,0	СЗ: 48° 9'43"	
				по смежеству с муниципальным образованием Усть-Козлухинский сельсовет Краснощёковского района Алтайского края
мз22/15	мз23(3)	160,6	СВ: 39°43'52"	по пастбищу, пересекая ручьи, сенокосы, полевые дороги
мз23(3)	мз24(3)	2013,5	СВ: 31° 0'49"	
мз24(3)	мз25(3)	851,6	СВ: 50°31'11"	
мз25(3)	мз26(2)	386,9	СВ: 68°59'58"	
мз26(2)	мз27(1)	622,5	ЮВ: 43°51'49"	
мз27(1)	мз28(1)	2899,1	СВ: 48° 8'27"	
мз28(1)	мз29(1)	1078,7	СВ: 75°21'55"	
мз29(1)	мз30/1	1076,0	СВ: 29° 3'53"	
мз30/1	мз66(1)	1491,5	СВ: 12°22' 0"	
				по смежеству с муниципальным образованием Новошипуновский сельсовет Краснощёковского района Алтайского края
мз66(1)	мз65(1)	688,0	СВ: 11°14' 2"	по пастбищу, пересекая реку Левую Козлуху
мз65(1)	мз64(2)	336,9	СВ: 11°11'58"	
мз64(2)	мз63(2)	367,0	СВ: 11°11'20"	
мз63(2)	мз62(2)	947,6	СВ: 11°14'12"	
мз62(2)	мз29(2)	206,5	СВ: 11° 8' 1"	
мз29(2)	мз198	207,4	СВ: 15°19'11"	
мз198	мз199	286,3	СВ: 11°40'20"	по пастбищу, пересекая ручей и реку Маралиху
мз199	мз200	135,9	СЗ: 14° 1'52"	
мз200	мз201	655,3	СВ: 17° 4'20"	
мз201	мз1(2)	149,4	СВ: 10°53'52"	
мз1(2)	мз2(4)	1685,2	СВ: 11°44'15"	
мз2(4)	мз3(3)	2617,3	СВ: 4°27'11"	
мз3(3)	мз4(2)	1904,1	СВ: 7° 3' 8"	по сенокосу, пересекая реку Еланскую
мз4(2)	мз5(1)	1000,7	СВ: 7° 4'50"	по пашне, пересекая полевые дороги и лесополосу
мз5(1)	мз6(1)	197,3	СВ: 6°59'57"	
мз6(1)	мз7(1)	2638,4	СВ: 30°15'59"	
мз7(1)	мз8	4522,4	СВ: 22° 6' 5"	по сенокосу, пересекая

1	2	3	4	5
				автодорогу, полевую дорогу и реку Карасукскую
мз8	мз9(2)	1597,2	СВ: 11°29' 1"	по пастбищу
мз9(2)	мз114/10	1737,2	СВ: 11°44' 6"	по пастбищу, пересекая реку Выдриху и ручей
				по смежеству с муниципальным образованием Новокалманский сельсовет Усть-Калманского района Алтайского края
мз114/10	мз113/11	205,8	СВ: 9°25'21"	по пастбищу»;
мз113/11	мз112	461,2	СВ: 11°29'37"	

б) приложения 2-10 признать утратившими силу;

7) приложение 11 изложить в следующей редакции:

«ПРИЛОЖЕНИЕ 11

к закону Алтайского края
«Об установлении границ
муниципального образования
муниципальный округ Чарышский
район Алтайского края»

РЕЕСТР

**населённых пунктов, расположенных на территории
муниципального образования муниципальный округ
Чарышский район Алтайского края**

№ п/п	Вид, категория и наименование населённого пункта
1	2
	Сельские населённые пункты
1.	село Чарышское
2.	село Аба
3.	село Алексеевка
4.	село Алексеевка
5.	село Берёзовка
6.	село Большой Башчелак
7.	село Боровлянка
8.	село Долинское
9.	село Ивановка
10.	село Комендантка
11.	село Красные Орлы
12.	село Красный Май
13.	село Красный Партизан
14.	село Майорка

1	2
15.	село Малая Маралиха
16.	село Малый Башчелак
17.	село Маралиха
18.	село Маральи Рожки
19.	село Машенка
20.	село Маяк
21.	село Озёрки
22.	посёлок Первомайский
23.	село Покровка
24.	село Сваловка
25.	село Сентелек
26.	село Сосновка
27.	село Тулата
28.	село Усть-Ионыш
29.	село Усть-Пихтовка
30.	село Усть-Тулатинка
31.	село Чайное
32.	село Щебнюха».

Статья 2

1. Настоящий Закон вступает в силу со дня его официального опубликования.

2. Со дня вступления в силу настоящего Закона признать утратившим силу пункт 2 статьи 13 закона Алтайского края от 5 июля 2012 года № 55-ЗС «О внесении изменений в отдельные законы Алтайского края в связи с преобразованием муниципальных и административно-территориальных образований» (Сборник законодательства Алтайского края, 2012, № 195, часть I).

Губернатор Алтайского края

В.П. Томенко

г. Барнаул
11 мая 2022 года
№ 30-ЗС

