

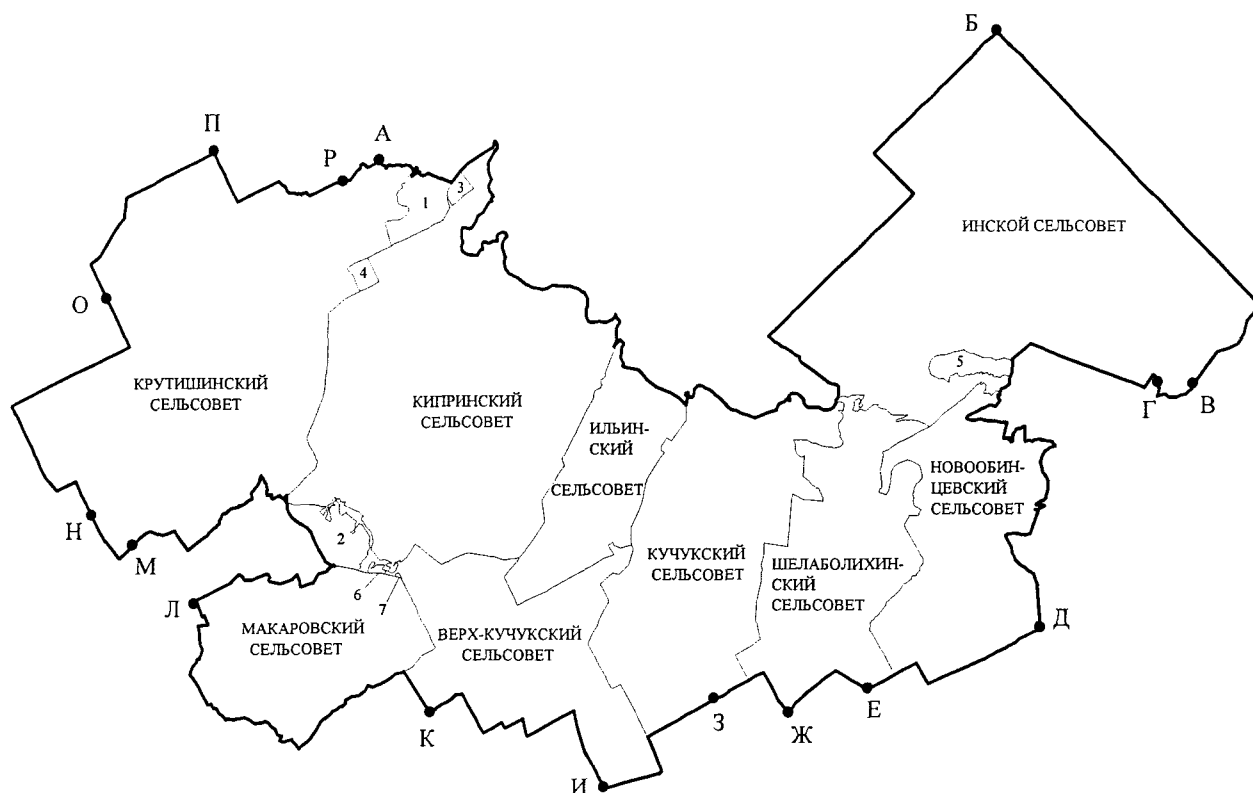
ЗАКОН
Алтайского края

О внесении изменений в закон Алтайского края «О статусе и границах муниципальных и административно-территориальных образований Шелаболихинского района Алтайского края» и в закон Алтайского края «О преобразовании муниципальных и административно-территориальных образований Кипринский сельсовет Шелаболихинского района Алтайского края и Омутский сельсовет Шелаболихинского района Алтайского края»

Статья 1

Внести в закон Алтайского края от 12 сентября 2006 года № 88-ЗС «О статусе и границах муниципальных и административно-территориальных образований Шелаболихинского района Алтайского края» (Сборник законодательства Алтайского края, 2006, № 125, часть II; 2007, № 131, часть I; 2009, № 155, часть IV) следующие изменения:

- 1) пункт 9 статьи 2 признать утратившим силу;
- 2) в статье 2-1 слово «Омутский,» исключить;
- 3) в приложении 1:
 - а) план границ изложить в следующей редакции:



- 1 - территория муниципального образования Верх-Кучукский сельсовет (чересполосный участок);
 2 - территория муниципального образования Ильинский сельсовет (чересполосный участок № 1);
 3 - территория муниципального образования Ильинский сельсовет (чересполосный участок № 2);
 4 - территория муниципального образования Макаровский сельсовет (чересполосный участок);
 5 - территория муниципального образования Кучукский сельсовет (чересполосный участок);
 6 - территория муниципального образования Кипринский сельсовет (чересполосный участок № 1);
 7 - территория муниципального образования Кипринский сельсовет (чересполосный участок № 2).

б) в графе 3 строки 1 таблицы описания прохождения границы слова «до 79» заменить словами «до 118», слова «муниципального образования Омутский сельсовет (основной участок) Шелаболихинского района Алтайского края от 1 до 38,» исключить;

4) в приложении 2:

а) в разделе «Описание смежеств»:

в абзаце третьем слово «Омутский» заменить словом «Кипринский»;

в абзаце одиннадцатом слово «Омутский» заменить словом «Кипринский», слова «№ 3» заменить словами «№ 2»;

в абзаце тринадцатом слово «Омутский» заменить словом «Кипринский», слова «№ 2» заменить словами «№ 1»;

в абзаце шестнадцатом слова «до 1» заменить словами «до мз1/282», после слова «сельсовет» дополнить словами «(основной участок)»;

абзацы семнадцатый и восемнадцатый признать утратившими силу;

в абзаце двадцать втором после слова «сельсовет» дополнить словами

«(основной участок)»;

б) в таблице «Геодезические данные»:

основной участок:

в графе 5 строки 1 слово «Омутский» заменить словом «Кипринский»;

в графе 5 строки 158 слово «Омутский» заменить словом «Кипринский», слова «№ 3» заменить словами «№ 2»;

в графе 5 строки 168 слово «Омутский» заменить словом «Кипринский», слова «№ 2» заменить словами «№ 1»;

в графе 5 строки 264 после слова «сельсовет» дополнить словами «(основной участок)»;

строку 271

	«по смежеству с муниципальным образованием Омутский сельсовет (чересполосный участок № 1) Шелаболихинского района Алтайского края»
--	--

признать утратившей силу;

строку 318

	«по смежеству с муниципальным образованием Кипринский сельсовет Шелаболихинского района Алтайского края»
--	--

признать утратившей силу;

чересполосный участок:

в графе 5 строки 15 после слова «сельсовет» дополнить словами «(основной участок)»;

5) в приложении 3:

а) в разделе «Описание смежеств»:

в абзаце шестом слово «Омутский» заменить словом «Кипринский»;

в абзаце восьмом после слова «сельсовет» дополнить словами «(основной участок)»;

в абзаце четырнадцатом после слова «сельсовет» дополнить словами «(основной участок)»;

в абзаце пятнадцатом слова «№ 1» исключить;

б) в таблице «Геодезические данные»:

в графе 5 строки 55 основного участка слово «Омутский» заменить словом «Кипринский»;

в графе 5 строки 1 чересполосного участка № 1 после слова «сельсовет» дополнить словами «(основной участок)»;

чересполосный участок № 2:

в графе 5 строки 3 после слова «сельсовет» дополнить словами «(основной участок)»;

в графе 5 строки 11 слова «№ 1» исключить;

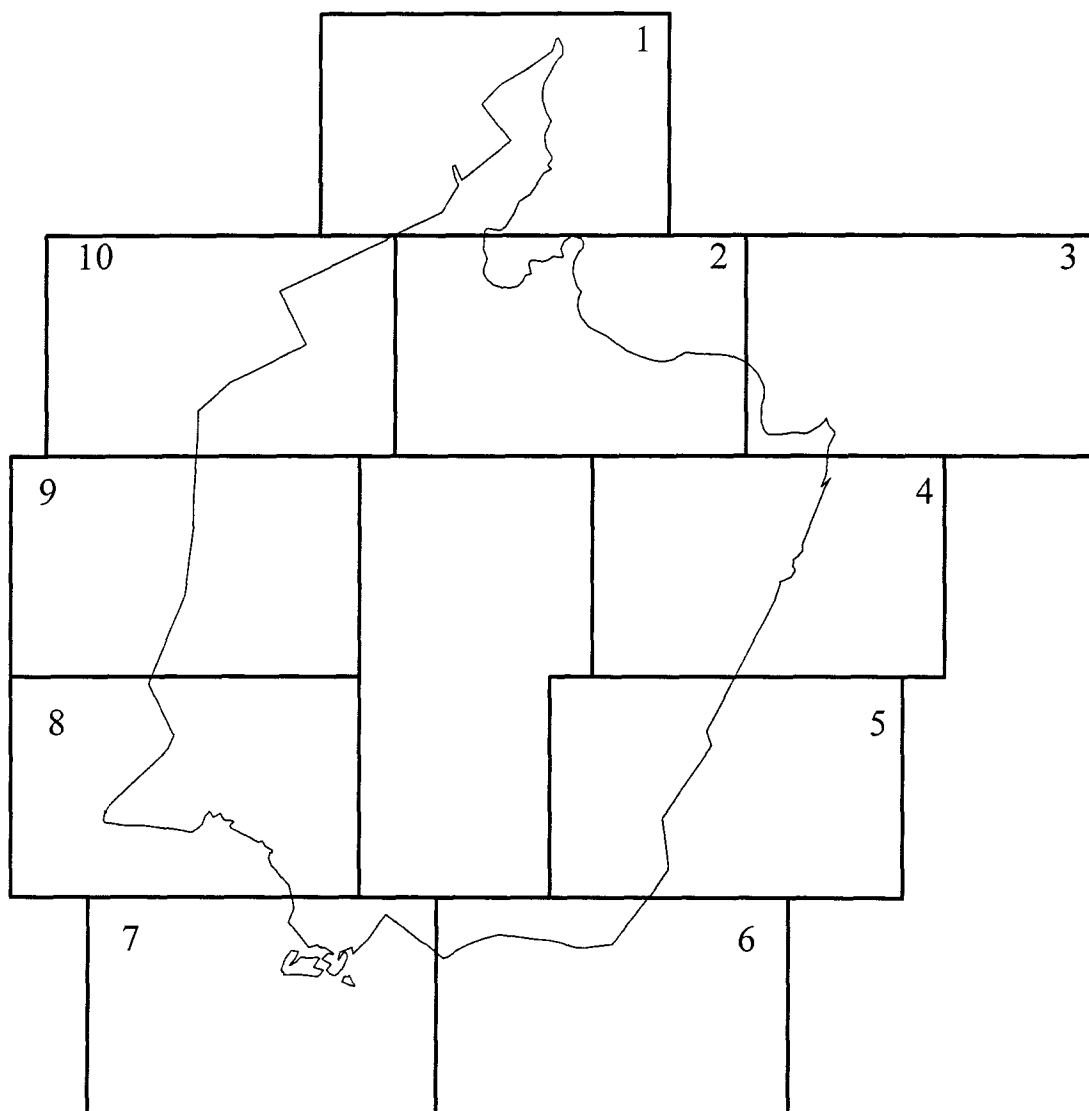
б) приложение 5 изложить в следующей редакции:

«ПРИЛОЖЕНИЕ 5
к закону Алтайского края «О статусе
и границах муниципальных и
административно-территориальных
образований Шелаболихинского
района Алтайского края»

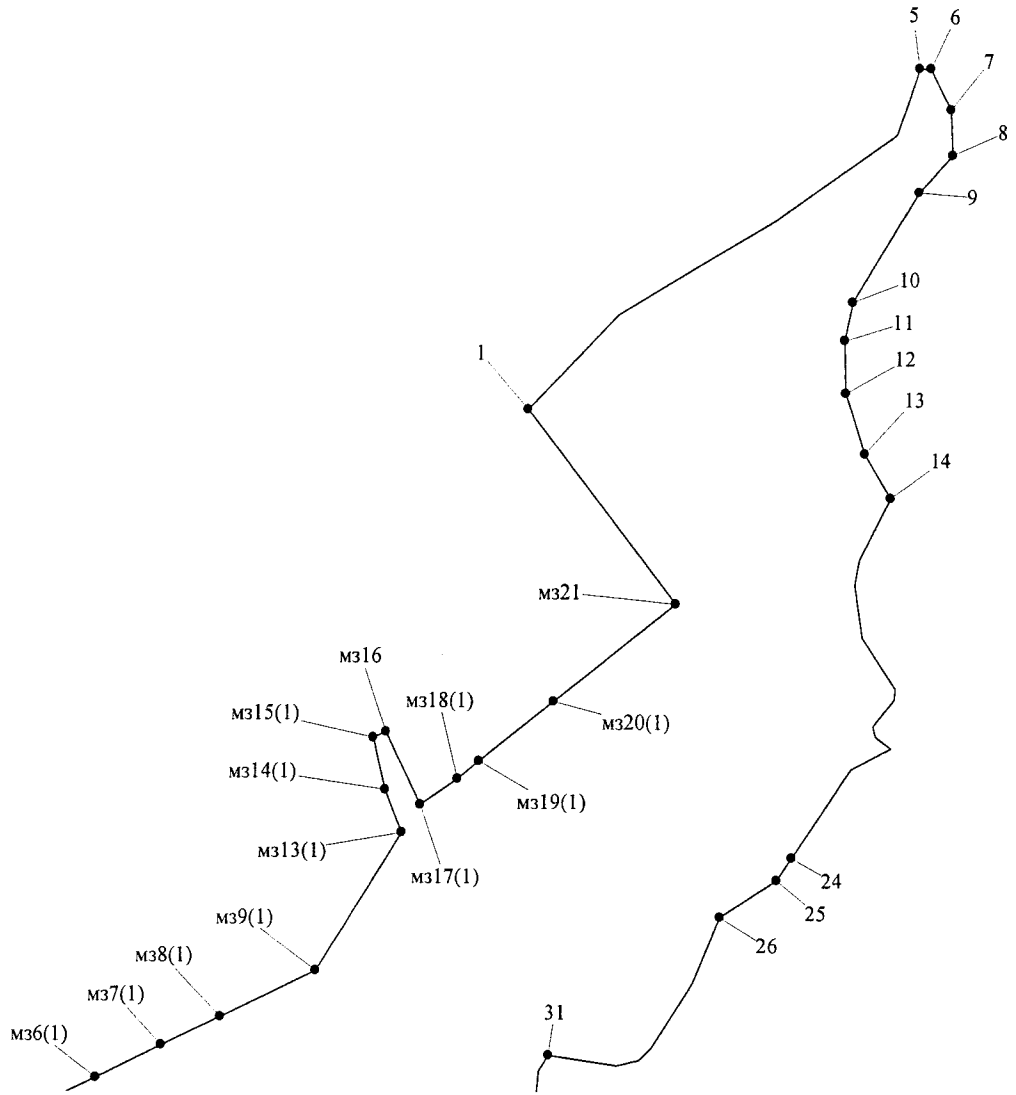
**ОПИСАНИЕ ГРАНИЦ
муниципального образования
Кипринский сельсовет Шелаболихинского района Алтайского края**

ПЛАН ГРАНИЦ:

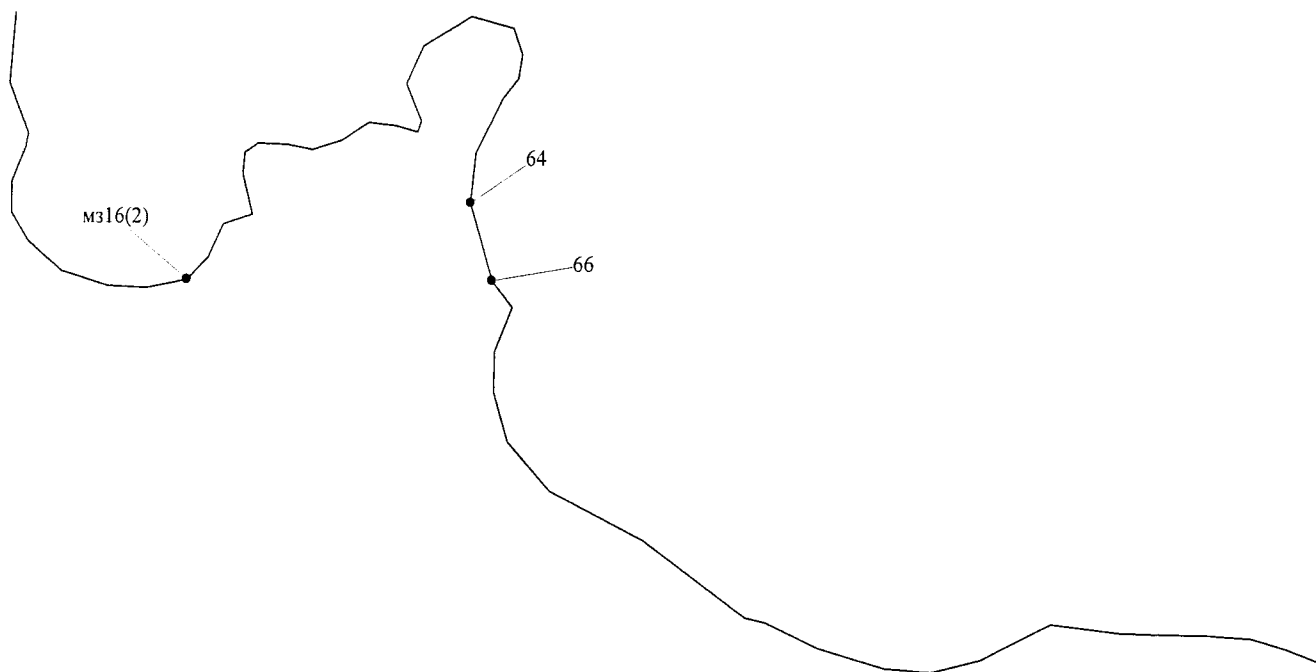
Схема расположения листов



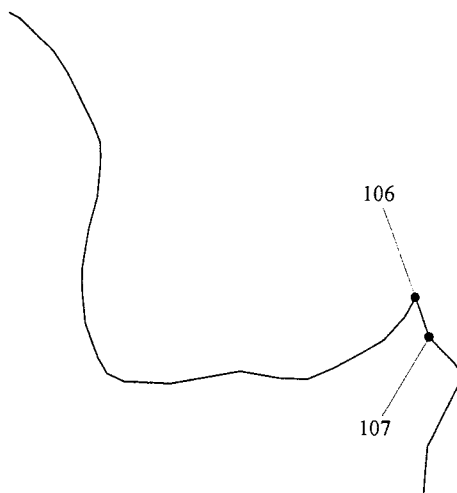
Лист 1



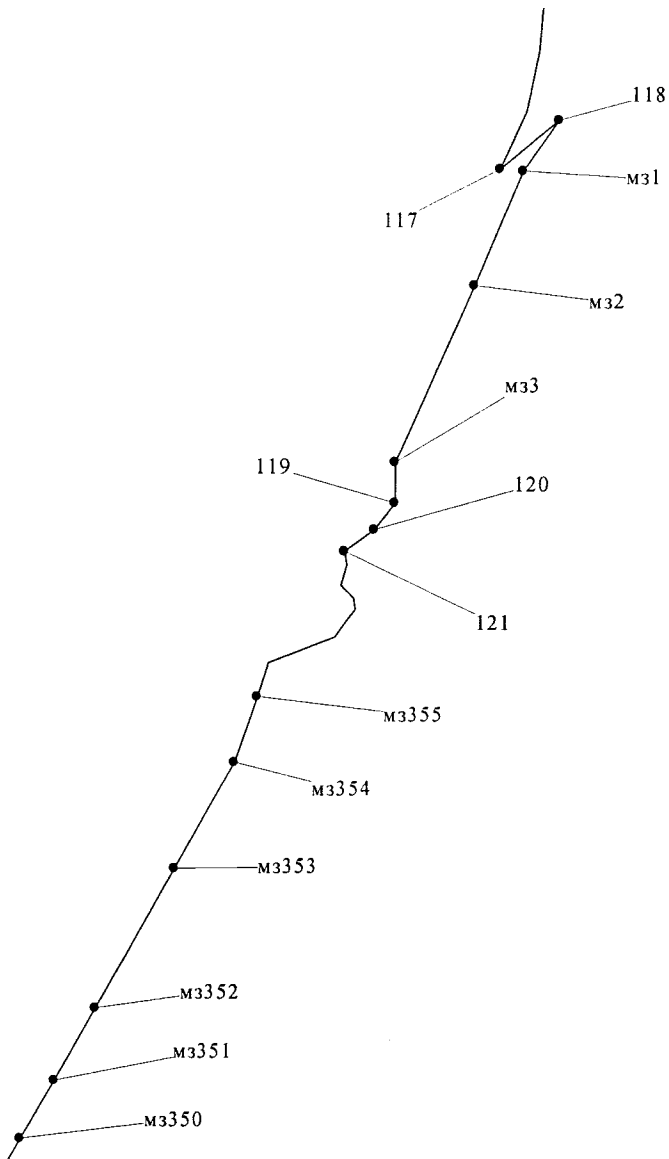
Лист 2



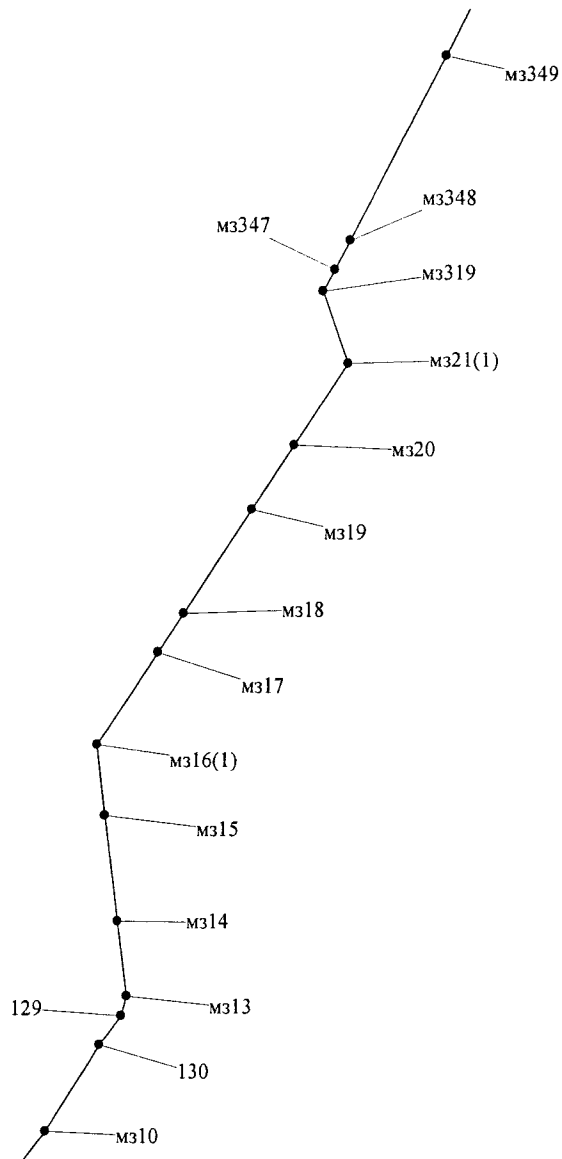
Лист 3



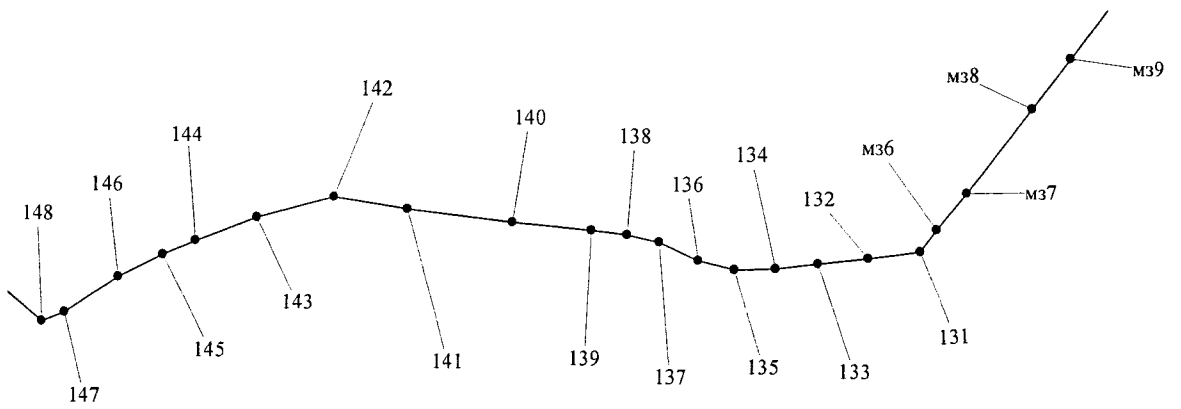
Лист 4



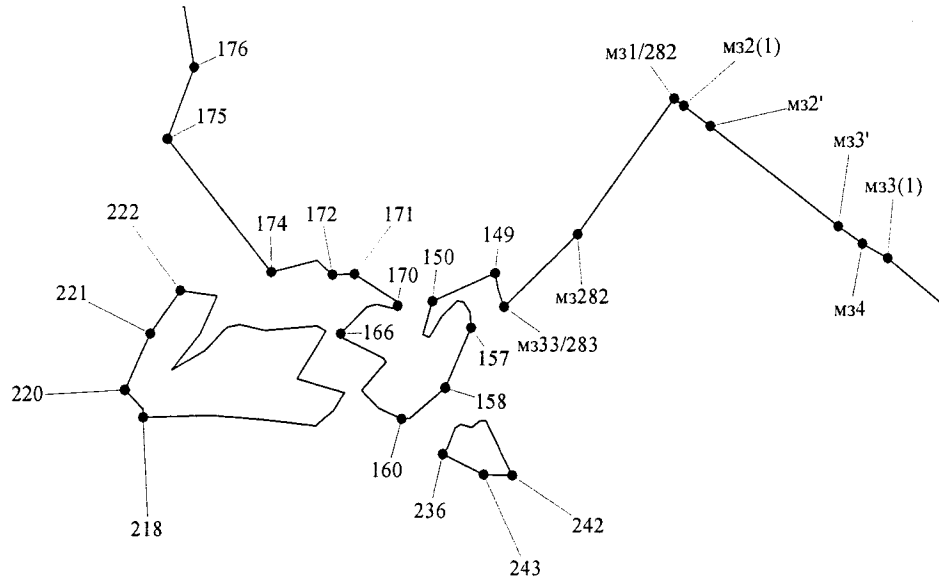
Лист 5



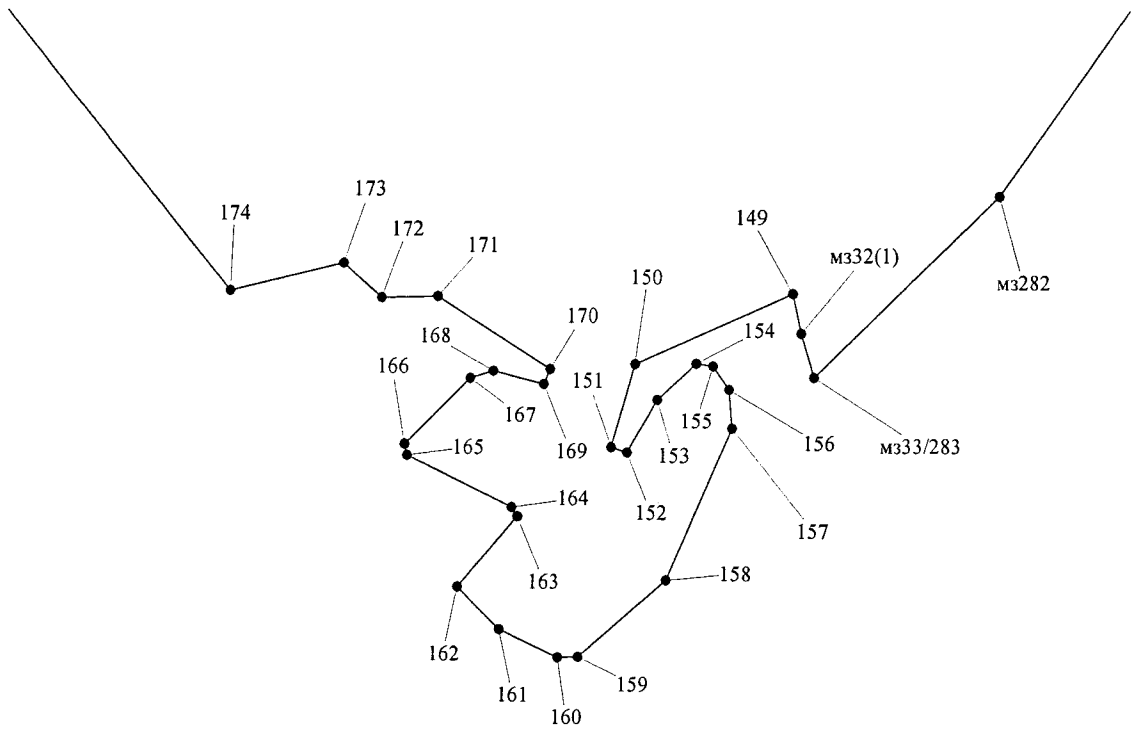
Лист 6



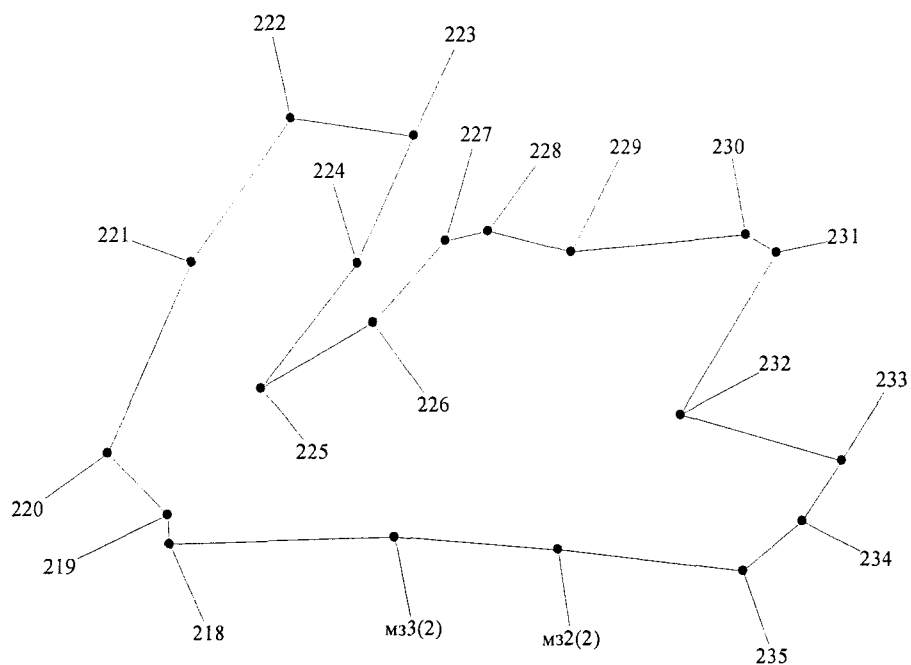
Лист 7



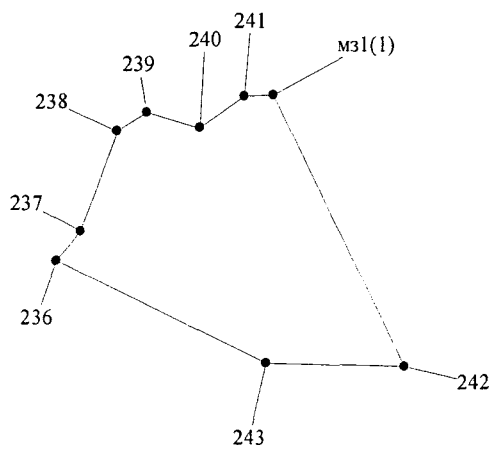
Выноска участка границы от мз282 до 174



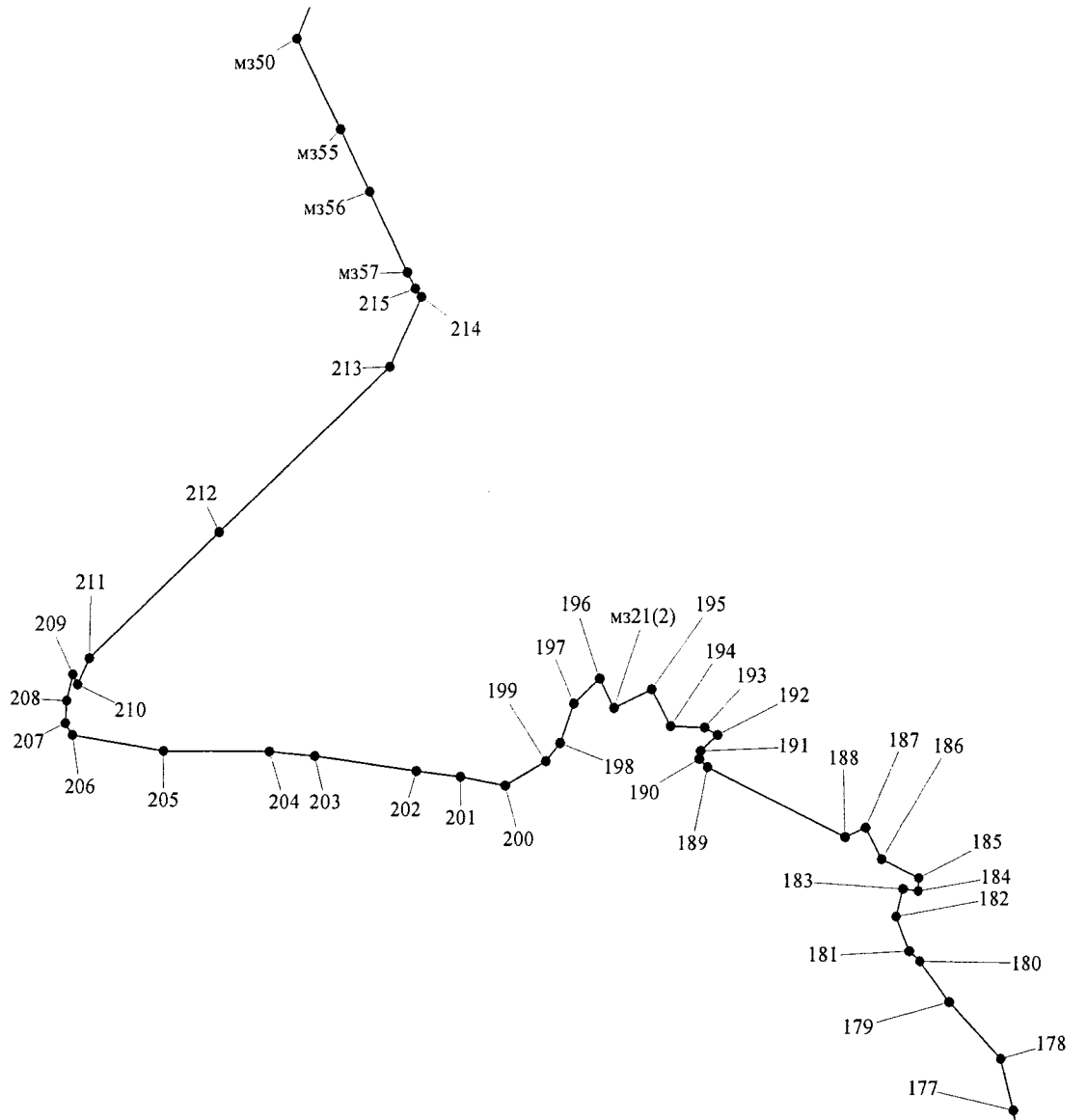
Выноска участка границы от 218 до 218



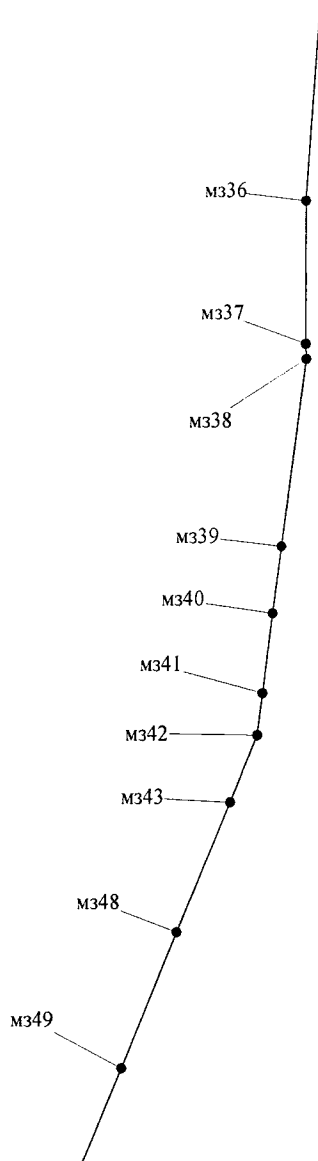
Выноска участка границы от 236 до 236



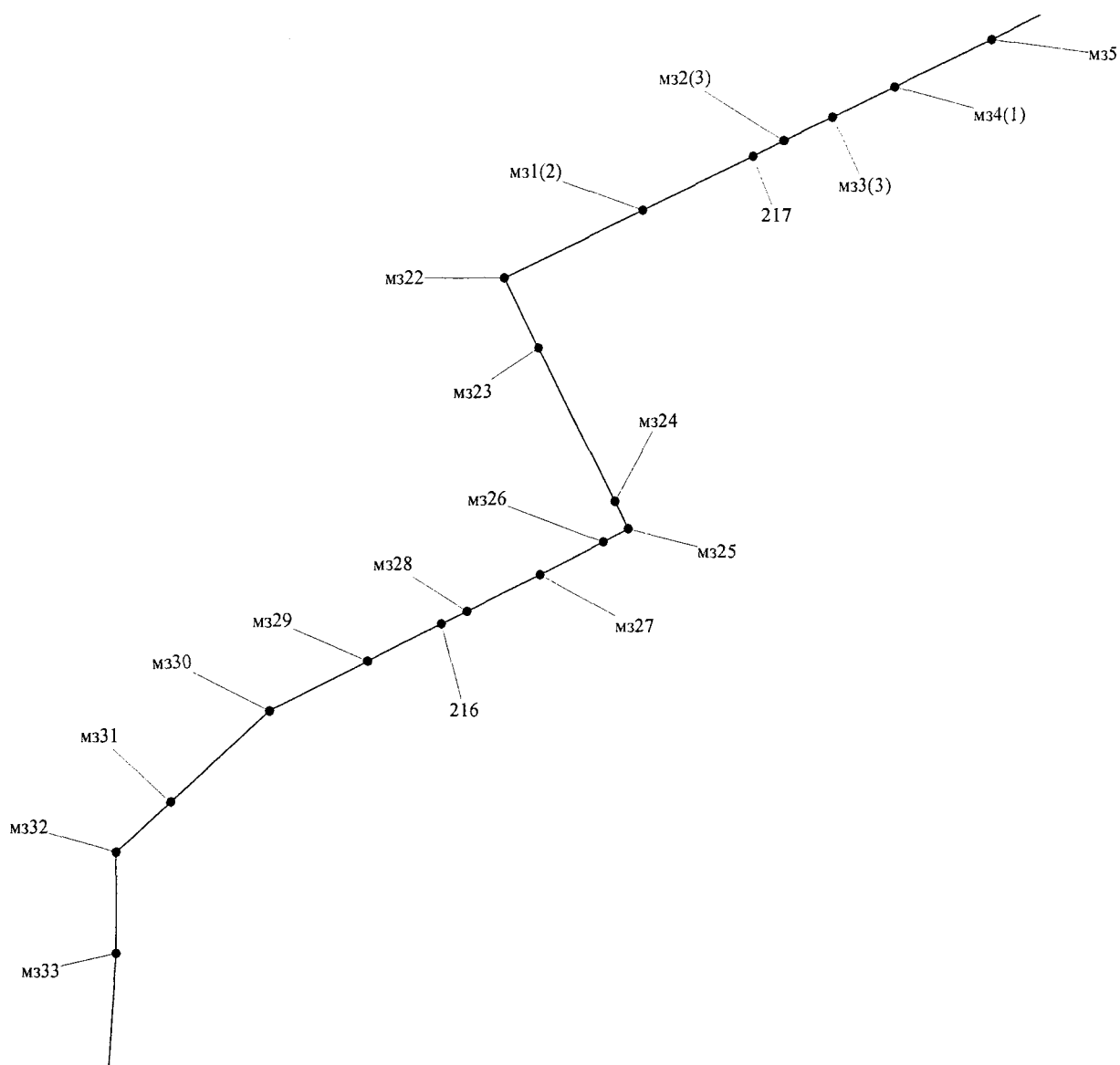
Лист 8



Лист 9



Лист 10



ОПИСАНИЕ СМЕЖЕСТВ:

основной участок:

от 1 до 118 территория Новосибирской области;

от 118 до 131 территория муниципального образования Ильинский сельсовет (основной участок) Шелаболихинского района Алтайского края;

от 131 до 200 территория муниципального образования Верх-Кучукский сельсовет (основной участок) Шелаболихинского района Алтайского края;

от 200 до 206 территория муниципального образования Ильинский сельсовет (чересполосный участок № 1) Шелаболихинского района Алтайского края;

от 206 до 209 территория муниципального образования Юдихинский сельсовет Тюменцевского района Алтайского края;

от 209 до 216 территория муниципального образования Крутишинский сельсовет Шелаболихинского района Алтайского края;

от 216 до мз22 территория муниципального образования Макаровский сельсовет (чересполосный участок) Шелаболихинского района Алтайского края;

от мз22 до 217 территория муниципального образования Крутишинский сельсовет Шелаболихинского района Алтайского края;

от 217 до мз15(1) территория муниципального образования Верх-Кучукский сельсовет (чересполосный участок) Шелаболихинского района Алтайского края;

от мз15(1) до 1 территория муниципального образования Ильинский сельсовет (чересполосный участок № 2) Шелаболихинского района Алтайского края;

чересполосный участок № 1:

от 218 до 235 территория муниципального образования Верх-Кучукский сельсовет (основной участок) Шелаболихинского района Алтайского края;

от 235 до 218 территория муниципального образования Макаровский сельсовет (основной участок) Шелаболихинского района Алтайского края;

чересполосный участок № 2:

от 236 до 242 территория муниципального образования Верх-Кучукский сельсовет (основной участок) Шелаболихинского района Алтайского края;

от 242 до 236 территория муниципального образования Макаровский сельсовет (основной участок) Шелаболихинского района Алтайского края.

ГЕОДЕЗИЧЕСКИЕ ДАННЫЕ:

основной участок:

От	До	Горизонтальное проложение, м	Румбы	Описание прохождения границ
1	2	3	4	5
				по смежеству с Новосибирской областью
1	5	3386.7	СВ:48°58'31"	посередине протоки Чешкова в северо-восточном направлении
5	6	74.0	С:0°0'0"	от середины протоки Чешкова до берега
6	7	300.3	ЮВ:27°2'53"	по лесу
7	8	296.1	ЮВ:2°12'2"	
8	9	330.3	ЮЗ:42°12'8"	
9	10	837.3	ЮЗ:31°5'33"	по лесу, пересекая протоку, далее – по кормовым угодьям
10	11	255.6	ЮЗ:11°33'33"	по кормовым угодьям
11	12	341.6	ЮВ:1°54'33"	по кустарнику, пересекая ручей
12	13	414.3	ЮВ:17°59'48"	по кустарнику
13	14	333.6	ЮВ:30°46'12"	по кустарнику, далее – по кормовым угодьям, пересекая протоку
14	24	2430.2	ЮЗ:15°16'13"	по левой стороне протоки Чешкова в юго-западном направлении

1	2	3	4	5
24	25	176.8	ЮЗ:33°10'26"	по лесу
25	26	437.9	ЮЗ:56°55'34"	по лесу, далее – пересекает протоку Чешкова
26	31	1440.4	ЮЗ:51°5'17"	посередине протоки Чешкова в юго-западном направлении
31	мз16(2)	2252.9	ЮВ:28°58'17"	по левой стороне протоки в юго-восточном направлении
мз16(2)	64	1936.3	СВ:75°17'44"	посередине протоки в северо-восточном направлении
64	66	733.4	ЮВ:22°34'57"	по протоке, до середины протоки Старицы Оби
66	106	9344.5	ЮВ:62°40'31"	посередине протоки Старицы Оби в юго-восточном направлении
106	107	273.5	ЮВ:19°58'1"	от середины протоки Старицы Оби до берега, далее – по протоке в юго-восточном направлении
107	117	2105.6	ЮЗ:7°29'37"	посередине протоки в юго-западном направлении
117	118	467.8	СВ:46°29'29"	по болоту, далее – по левому берегу озера
				по смежеству с муниципальным образованием Ильинский сельсовет (основной участок) Шелаболихинского района Алтайского края
118	мз1	394.6	ЮЗ:31°7'50"	по левому берегу озера, далее – по кормовым угодьям
мз1	мз2	797.0	ЮЗ:21°4'31"	по кормовым угодьям
мз2	мз3	1240.0	ЮЗ:22°4'27"	по кормовым угодьям, пересекая болото, полевою дорогу
мз3	119	263.5	ЮВ:0°42'32"	по кормовым угодьям, пересекая полевою дорогу, далее – по левому берегу озера
119	120	215.0	ЮЗ:35°6'50"	по левому берегу озера
120	121	224.5	ЮЗ:52°20'11"	по левому берегу озера, ручью
121	мз355	1074.4	ЮЗ:28°38'46"	по ручью в юго-западном направлении
мз355	мз354	449.7	ЮЗ:17°15'16"	по ручью, пересекая протоку Тихую Омутскую, далее – по кустарнику, кормовым угодьям
мз354	мз353	781.8	ЮЗ:27°10'41"	по кормовым угодьям, пересекая ручей и полевою дорогу
мз353	мз352	1020.4	ЮЗ:27°11'7"	по кормовым угодьям, пересекая полевою дорогу
мз352	мз351	529.3	ЮЗ:27°11'5"	по кормовым угодьям, болоту
мз351	мз350	430.4	ЮЗ:27°11'46"	по кормовым угодьям
мз350	мз349	489.9	ЮЗ:27°10'56"	по кормовым угодьям, болоту
мз349	мз348	1358.4	ЮЗ:27°19'51"	по болоту, кормовым угодьям, лесу

1	2	3	4	5
м3348	м3347	216.1	ЮЗ:27°21'35"	по пашне
м3347	м3319	161.4	ЮЗ:28°25'24"	
м3319	м321(1)	499.3	ЮВ:19°42'45"	
м321(1)	м320	639.6	ЮЗ:33°38'16"	по пашне, пересекая автодорогу Шелаболиха – Омутское
м320	м319	501.4	ЮЗ:33°41'13"	по пашне
м319	м318	810.2	ЮЗ:33°43'53"	по пашне, лесу
м318	м317	303.6	ЮЗ:34°1'49"	
м317	м316(1)	721.7	ЮЗ:33°59'6"	по лесу, кормовым угодьям, лесу, пашне
м316(1)	м315	471.0	ЮВ:6°47'30"	по пашне
м315	м314	697.9	ЮВ:7°24'3"	по пашне, кормовым угодьям, лесу
м314	м313	494.6	ЮВ:7°31'44"	по кормовым угодьям, лесу
м313	129	129.5	ЮЗ:15°49'4"	по кормовым угодьям
129	130	241.4	ЮЗ:36°55'3"	по кормовым угодьям, далее – с левой стороны лесополосы
130	м310	668.1	ЮЗ:32°7'38"	по левой стороне лесополосы
м310	м39	632.6	ЮЗ:37°35'40"	по левой стороне лесополосы, кормовым угодьям, лесу, пашне
м39	м38	417.2	ЮЗ:37°45'55"	по пашне
м38	м37	702.6	ЮЗ:37°30'39"	
м37	м36	315.1	ЮЗ:37°43'42"	
м36	131	178.4	ЮЗ:37°3'13"	
				по смежеству с муниципальным образованием Верх-Кучукский сельсовет (основной участок) Шелаболихинского района Алтайского края
131	132	343.6	ЮЗ:82°1'4"	по левой стороне лесополосы
132	133	329.2	ЮЗ:83°52'6"	
133	134	279.6	ЮЗ:82°46'31"	по пашне, пересекает полевою дорогу, по лесу
134	135	264.6	ЮЗ:87°59'47"	по лесу, пашне
135	136	243.2	СЗ:75°34'8"	по пашне
136	137	285.2	СЗ:65°46'9"	
137	138	218.0	СЗ:77°15'5"	
138	139	239.0	СЗ:82°40'51"	
139	140	527.1	СЗ:84°39'9"	по левой стороне лесополосы
140	141	704.1	СЗ:83°3'24"	
141	142	491.3	СЗ:80°27'40"	
142	143	528.1	ЮЗ:74°20'50"	по левой стороне лесополосы, пересекая просёлочную дорогу, далее – по пашне, кормовым угодьям
143	144	434.8	ЮЗ:69°19'2"	по левой стороне лесополосы
144	145	237.7	ЮЗ:66°36'31"	
145	146	330.0	ЮЗ:62°59'16"	
146	147	429.4	ЮЗ:56°43'13"	по левой стороне лесополосы, лесу

1	2	3	4	5
147	148	161.6	ЮЗ:68°51'6"	по пашне, лесу
148	м33(1)	750.8	СЗ:50°42'21"	по пашне
м33(1)	м34	186.2	СЗ:61°5'41"	по кормовым угодьям
м34	м33'	197.8	СЗ:55°5'19"	по лесу
м33'	м32'	1061.5	СЗ:52°26'40"	по лесу, кормовым угодьям
м32'	м32(1)	216.4	СЗ:53°42'7"	по кормовым угодьям
м32(1)	м31/282	79.4	СЗ:53°14'44"	
м31/282	м3282	1078.6	ЮЗ:35°29'0"	по кормовым угодьям, пересекая пруд, далее – по лесу
м3282	м333/283	678.9	ЮЗ:45°36'10"	по кормовым угодьям, лесу
м333/283	м332(1)	120.2	СЗ:16°41'8"	по лесу, кормовым угодьям
м332(1)	149	105.1	СЗ:12°4'52"	по кормовым угодьям, лесу
149	150	453.3	ЮЗ:65°55'34"	по пашне
150	151	225.1	ЮЗ:16°8'31"	
151	152	45.0	ЮВ:71°33'25"	
152	153	159.3	СВ:29°59'46"	
153	154	139.9	СВ:47°3'24"	
154	155	44.7	ЮВ:80°50'21"	
155	156	73.8	ЮВ:33°59'38"	
156	157	102.1	ЮВ:4°47'38"	
157	158	430.7	ЮЗ:23°20'44"	
158	159	306.6	ЮЗ:49°8'10"	
159	160	54.1	ЮЗ:88°29'3"	
160	161	172.5	СЗ:65°7'23"	
161	162	156.9	СЗ:44°59'51"	
162	163	243.0	СВ:40°57'37"	
163	164	28.8	СЗ:32°53'44"	
164	165	311.1	СЗ:64°15'7"	
165	166	29.0	СЗ:11°18'36"	
166	167	245.4	СВ:44°59'48"	
167	168	63.6	СВ:73°59'34"	
168	169	137.8	ЮВ:76°3'38"	
169	170	25.7	СВ:19°25'26"	
170	171	356.3	СЗ:54°54'37"	
171	172	148.0	ЮЗ:88°20'47"	
172	173	136.9	СЗ:47°31'29"	
173	174	310.2	ЮЗ:76°24'11"	
174	175	1102.3	СЗ:39°1'32"	
175	176	497.8	СВ:20°24'0"	
176	177	429.4	СЗ:9°8'57"	
177	178	361.6	СЗ:14°34'52"	
178	179	519.3	СЗ:43°14'18"	по пашне, пересекая полевою дорогу
179	180	340.6	СЗ:36°9'48"	по левой стороне пашни
180	181	101.2	СЗ:47°0'9"	
181	182	248.1	СЗ:20°46'20"	
182	183	193.3	СВ:13°27'40"	
183	184	82.1	СВ:87°54'17"	

1	2	3	4	5
184	185	42.4	СВ:19°17'24"	по левой стороне пашни
185	186	288.2	СЗ:56°45'4"	
186	187	238.4	СЗ:27°12'36"	
187	188	152.7	ЮЗ:66°27'24"	
188	189	1086.8	СЗ:62°43'39"	
189	190	37.4	СЗ:34°6'52"	
190	191	53.6	СВ:8°35'1"	
191	192	157.9	СВ:47°49'26"	
192	193	103.0	СЗ:60°56'43"	по левой стороне пашни, пересекая промоину
193	194	227.7	СЗ:87°36'22"	по пашне
194	195	281.5	СЗ:27°36'36"	
195	мз21(2)	287.6	ЮЗ:64°0'34"	с левой стороны лесополосы, кормовым угодьям, пересекая реку Купринскую
мз21(2)	196	223.5	СЗ:25°51'56"	по кормовым угодьям
196	197	249.0	ЮЗ:46°33'44"	по пашне
197	198	282.7	ЮЗ:18°41'29"	
198	199	156.8	ЮЗ:38°34'48"	
199	200	323.5	ЮЗ:59°44'28"	
200	201	313.1	СЗ:79°17'9"	по пашне
201	202	309.9	СЗ:83°20'51"	
202	203	707.0	СЗ:81°29'59"	по левой стороне лесополосы
203	204	315.1	СЗ:84°47'33"	
204	205	721.0	СЗ:89°34'15"	по пашне, пересекая автодорогу Барнаул – Камень-на-Оби
205	206	635.9	СЗ:80°37'23"	
				по смежеству с муниципальным образованием Юдихинский сельсовет Тюменцевского района Алтайского края
206	207	95.2	СЗ:31°30'49"	по левой стороне автодороги Барнаул – Камень-на-Оби
207	208	153.9	СВ:3°10'41"	пересекает автодорогу Барнаул – Камень-на-Оби, далее – с левой стороны автодороги Шелаболиха – Киприно
208	209	182.4	СВ:13°12'21"	
				по смежеству с муниципальным образованием Крутишинский сельсовет Шелаболихинского района Алтайского края
209	210	60.0	ЮВ:18°15'14"	пересекает автодорогу Шелаболиха – Киприно
210	211	189.8	СВ:29°55'42"	по пашне с правой стороны автодороги Шелаболиха – Киприно
211	212	1225.1	СВ:46°21'22"	

1	2	3	4	5
212	213	1614.6	СВ:46°7'45"	по пашне с правой стороны автодороги Шелаболиха – Киприно
213	214	535.1	СВ:21°23'40"	
214	215	32.1	СЗ:43°4'7"	пересекает автодорогу Шелаболиха – Киприно
215	м357	122.2	СЗ:26°13'39"	по пашне
м357	м356	609.7	СЗ:26°14'44"	
м356	м355	469.9	СЗ:26°4'47"	
м355	м350	676.4	СЗ:26°11'10"	
м350	м349	899.3	СВ:22°9'10"	по пашне, пересекая лесополосы
м349	м348	958.3	СВ:22°27'7"	по пашне, пересекая лесополосы и полевую дорогу
м348	м343	919.9	СВ:22°22'9"	по пашне, пересекая лесополосы, далее – по кормовым угодьям
м343	м342	471.8	СВ:22°20'50"	по кормовым угодьям, пересекая полевую дорогу, далее – по пашне
м342	м341	275.5	СВ:7°5'20"	по пашне
м341	м340	517.2	СВ:7°7'50"	по левой стороне лесополосы
м340	м339	441.2	СВ:7°8'51"	
м339	м338	1229.4	СВ:7°11'29"	по левой стороне лесополосы, пересекая проселочную дорогу
м338	м337	95.6	СЗ:0°14'23"	по левой стороне лесополосы
м337	м336	930.8	СЗ:0°15'53"	по пашне, лесу, кормовым угодьям, пересекая полевые дороги
м336	м333	2066.2	СВ:3°32'26"	по кормовым угодьям, болоту, пересекая озеро Мухино и полевую дорогу
м333	м332	727.9	СВ:0°14'38"	по кормовым угодьям, пересекая ручей
м332	м331	532.9	СВ:47°54'20"	по кормовым угодьям, болоту
м331	м330	969.8	СВ:47°56'47"	по кустарнику, кормовым угодьям, болоту
м330	м329	791.2	СВ:63°55'50"	по болоту, кормовым угодьям
м329	216	597.5	СВ:63°49'21"	
				по смежеству с муниципальным образованием Макаровский сельсовет (чересполосный участок) Шелаболихинского района Алтайского края
216	м328	204.4	СВ:64°13'11"	по кормовым угодьям, пересекая полевую дорогу и реку Кишкинский Исток
м328	м327	589.6	СВ:64°6'47"	по кормовым угодьям, кустарнику
м327	м326	518.1	СВ:63°8'53"	по кормовым угодьям, пересекая озеро, далее – по болоту, кустарнику
м326	м325	203.6	СВ:63°7'58"	по болоту, кустарнику
м325	м324	220.0	СЗ:26°47'53"	по кормовым угодьям
м324	м323	1231.1	СЗ:26°48'1"	по кормовым угодьям, болоту, кустарнику
м323	м322	551.3	СЗ:26°44'47"	

1	2	3	4	5
				по смежеству с муниципальным образованием Крутишинский сельсовет Шелаболихинского района Алтайского края
мз22	мз1(2)	1118.4	СВ:64°34'42"	по кормовым угодьям, кустарнику, пересекая ручей, далее – по болоту, пересекая озеро Гебаровское
мз1(2)	217	876.4	СВ:64°13'46"	по кормовым угодьям, болоту, пересекая ручей
				по смежеству с муниципальным образованием Верх-Кучукский сельсовет (чересполосный участок) Шелаболихинского района Алтайского края
217	мз2(3)	245.8	СВ:63°54'26"	по кормовым угодьям, болоту
мз2(3)	мз3(3)	384.1	СВ:64°9'44"	по болоту, кормовым угодьям
мз3(3)	мз4(1)	494.1	СВ:64°14'1"	по кормовым угодьям
мз4(1)	мз5	776.8	СВ:64°14'47"	по кустарнику, кормовым угодьям, болоту
мз5	мз6(1)	711.1	СВ:64°14'44"	по кормовым угодьям, болоту, пересекая полевую дорогу
мз6(1)	мз7(1)	481.9	СВ:64°15'33"	
мз7(1)	мз8(1)	432.0	СВ:64°14'51"	пересекает протоку Заломную, далее – по кормовым угодьям, болоту
мз8(1)	мз9(1)	695.2	СВ:64°14'5"	
мз9(1)	мз13(1)	1070.9	СВ:32°22'4"	пересекает протоки Заломную и Чешкова, полевую дорогу, далее – по кормовым угодьям
мз13(1)	мз14(1)	300.1	СЗ:22°29'21"	по лесу
мз14(1)	мз15(1)	352.1	СЗ:13°20'1"	
				по смежеству с муниципальным образованием Ильинский сельсовет (чересполосный участок № 2) Шелаболихинского района Алтайского края
мз15(1)	мз16	93.1	СВ:66°19'29"	пересекает протоку Чешкова, далее – по лесу
мз16	мз17(1)	530.1	ЮВ:25°49'14"	по лесу, далее – пересекает протоку Чешкова
мз17(1)	мз18(1)	300.8	СВ:55°0'17"	по лесу, кормовым угодьям
мз18(1)	мз19(1)	179.8	СВ:51°32'57"	по кормовым угодьям
мз19(1)	мз20(1)	627.3	СВ:51°35'44"	по кормовым угодьям, пересекая ручей
мз20(1)	мз21	1020.2	СВ:51°46'15"	
мз21	1	1601.5	СЗ:37°41'32"	по кормовым угодьям, пересекая ручей, по озеру, лесу, до середины протоки Чешкова

чересполосный участок № 1:

1	2	3	4	5
				по смежеству с муниципальным образованием Верх-Кучукский сельсовет (основной участок) Шелаболихинского района Алтайского края
218	219	56.3	СЗ:2°54'13"	по пашне
219	220	170.8	СЗ:44°43'55"	
220	221	405.0	СВ:24°2'19"	
221	222	341.0	СВ:35°8'32"	
222	223	247.0	ЮВ:82°3'12"	между пашней и пастбищем
223	224	271.3	ЮЗ:24°8'29"	
224	225	307.9	ЮЗ:38°14'19"	
225	226	256.2	СВ:60°0'44"	между пашней и пастбищами, между пашней и лесными колками
226	227	213.4	СВ:42°49'60"	
227	228	87.6	СВ:76°51'41"	
228	229	169.7	ЮВ:75°53'45"	
229	230	346.1	СВ:84°33'33"	
230	231	68.8	ЮВ:60°15'11"	
231	232	365.0	ЮЗ:30°57'31"	
232	233	328.6	ЮВ:73°54'52"	
233	234	139.7	ЮЗ:33°21'36"	
234	235	151.9	ЮЗ:49°58'39"	
				по смежеству с муниципальным образованием Макаровский сельсовет (основной участок) Шелаболихинского района Алтайского края
235	мз2(2)	367.6	СЗ:83°25'30"	по пашне вдоль автодороги Барнаул – Камень-на-Оби
мз2(2)	мз3(2)	325.7	СЗ:85°31'38"	
мз3(2)	218	447.8	ЮЗ:88°15'48"	

чересполосный участок № 2:

1	2	3	4	5
				по смежеству с муниципальным образованием Верх-Кучукский сельсовет (основной участок) Шелаболихинского района Алтайского края
236	237	49.7	СВ:40°21'37"	между пашней и залесёнными пастбищами
237	238	139.1	СВ:19°54'50"	
238	239	46.8	СВ:58°14'19"	
239	240	73.1	ЮВ:73°26'17"	
240	241	72.0	СВ:54°38'7"	
241	мз1(1)	39.0	СВ:87°59'14"	
мз1(1)	242	394.1	ЮВ:26°7'51"	

1	2	3	4	5
				по смежеству с муниципальным образованием Макаровский сельсовет (основной участок) Шелаболихинского района Алтайского края
242	243	182.9	СЗ:88°41'49"	по пашне вдоль автодороги Барнаул – Камень-на-Оби
243	236	308.6	СЗ:64°13'46"	

7) в приложении 8:

а) в разделе «Описание смежеств»:

в абзаце пятом слово «Омутский» заменить словом «Кипринский», слова «№ 2» заменить словами «№ 1»;

в абзаце седьмом слово «Омутский» заменить словом «Кипринский», слова «№ 3» заменить словами «№ 2»;

в абзаце двенадцатом после слова «сельсовет» дополнить словами «(основной участок)»;

б) в таблице «Геодезические данные»:

основной участок:

в графе 5 строки 11 слово «Омутский» заменить словом «Кипринский», слова «№ 2» заменить словами «№ 1»;

в графе 5 строки 17 слово «Омутский» заменить словом «Кипринский», слова «№ 3» заменить словами «№ 2»;

чересполосный участок

в графе 5 строки 1 после слова «сельсовет» дополнить словами «(основной участок)»;

8) приложение 10 признать утратившим силу;

9) в приложении 12:

а) строки

	«Сельские населённые пункты Кипринского сельсовета»
6.	село Киприно
7.	село Сакмарино
8.	село Селезнёво»

заменить строками

	«Сельские населённые пункты Кипринского сельсовета»
6.	село Киприно
6 ¹ .	село Новосёловка
6 ² .	село Омутское
7.	село Сакмарино
8.	село Селезнёво»;

б) строки

	«Сельские населённые пункты Омутского сельсовета»
--	--

19.	село Омутское
20.	село Новосёловка»

признать утратившими силу.

Статья 2

Внести в приложение к закону Алтайского края от 4 июля 2017 года № 49-ЗС «О преобразовании муниципальных и административно-территориальных образований Кипринский сельсовет Шелаболихинского района Алтайского края и Омутский сельсовет Шелаболихинского района Алтайского края» (Официальный интернет-портал правовой информации (www.pravo.gov.ru), 5 июля 2017 года) следующие изменения:

1) в абзаце одиннадцатом раздела «Описание смежеств» слова «участок 1» заменить словами «участок 2»;

2) в графе 5 строки 198 таблицы «Геодезические данные» слова «участок 1» заменить словами «участок 2».

Статья 3

Пункты 1, 2 и 4-9 статьи 47 закона Алтайского края от 10 марта 2009 года № 16-ЗС «О внесении изменений в отдельные законы Алтайского края о статусе и границах муниципальных и административно-территориальных образований Алтайского края» (Сборник законодательства Алтайского края, 2009, № 155, часть IV; 2013, № 204, часть I; 2014, №218, часть I; Официальный интернет-портал правовой информации (www.pravo.gov.ru), 4 сентября 2015 года, 6 апреля 2017 года) признать утратившими силу.

Статья 4

Настоящий Закон вступает в силу со дня его официального опубликования.

Губернатор Алтайского края

А.Б. Карлин

г. Барнаул
26 декабря 2017 года
№ 106-ЗС