

ЗАКОН  
Алтайского края

**О внесении изменений в закон Алтайского края «О статусе и границах муниципальных и административно-территориальных образований Суетского района Алтайского края»**

**Статья 1**

Внести в закон Алтайского края от 7 марта 2006 года № 17-ЗС «О статусе и границах муниципальных и административно-территориальных образований Суетского района Алтайского края» (Сборник законодательства Алтайского края, 2006, № 119, часть I; 2007, № 131, часть I; 2009, № 155, часть IV; 2011, № 187, часть I) следующие изменения:

- 1) пункт 5 статьи 2 признать утратившим силу;
- 2) в статье 2-1 слово «Ильичёвский,» исключить;
- 3) в приложении 1:
  - а) план границ изложить в следующей редакции:



б) в разделе «Описание смежеств»:

абзац седьмой признать утратившим силу;

в абзаце восьмом слова «от Ж» заменить словами «от Е»;

в) таблицу описания прохождения границ изложить в следующей редакции:

«От	До	Описание прохождения границ
1	2	3
А	Б	соответствует описанию границ муниципального образования Нижнесуетский сельсовет Суетского района Алтайского края от мз32 до мз1(2), муниципального образования Верх-Суетский сельсовет Суетского района Алтайского края от мз1(3) до 1
Б	В	соответствует описанию границ муниципального образования Верх-Суетский сельсовет Суетского района Алтайского края от 1 до мз24/5
В	Г	соответствует описанию границ муниципального образования Верх-Суетский сельсовет Суетского района Алтайского края от мз24/5 до мз14(3)
Г	Д	соответствует описанию границ муниципального образования Верх-Суетский сельсовет Суетского района Алтайского края от мз14(3) до мз67(2)
Д	Е	соответствует описанию границ муниципального образования Верх-Суетский сельсовет Суетского района Алтайского края от мз67(2) до мз211, муниципального образования Александровский сельсовет Суетского района Алтайского края от мз211 до 73'
Е	З	соответствует описанию границ муниципального образования Александровский сельсовет Суетского района Алтайского края от 73' до мз30
З	И	соответствует описанию границ муниципального образования Александровский сельсовет Суетского района Алтайского края от мз30 до 73, муниципального образования Боронский сельсовет Суетского района Алтайского края от 86 до мз17/2
И	К	соответствует описанию границ муниципального образования Боронский сельсовет Суетского района Алтайского края от мз17/2 до мз39, муниципального образования Нижнесуетский сельсовет Суетского района Алтайского края от мз39 до 85
К	Л	соответствует описанию границ муниципального образования Нижнесуетский сельсовет Суетского района Алтайского края от 85 до 113
Л	А	соответствует описанию границ муниципального образования Нижнесуетский сельсовет Суетского района Алтайского края от 113 до мз32»;

4) в приложении 2:

а) в разделе «Описание смежеств»:

абзац третий признать утратившим силу;

в абзаце четвёртом слова «от мз34» заменить словами «от 73'»;

б) в таблице «Геодезические данные»:  
 в графе 5 строки 5 слово «Нишнепайвинский» заменить словом  
 «Нишнечуманский»;  
 строку 23

	«по смежеству с муниципальным образованием Нишнечуманский сельсовет Суетского района Алтайского края»
--	---

признать утратившей силу;

5) приложение 6 признать утратившим силу;

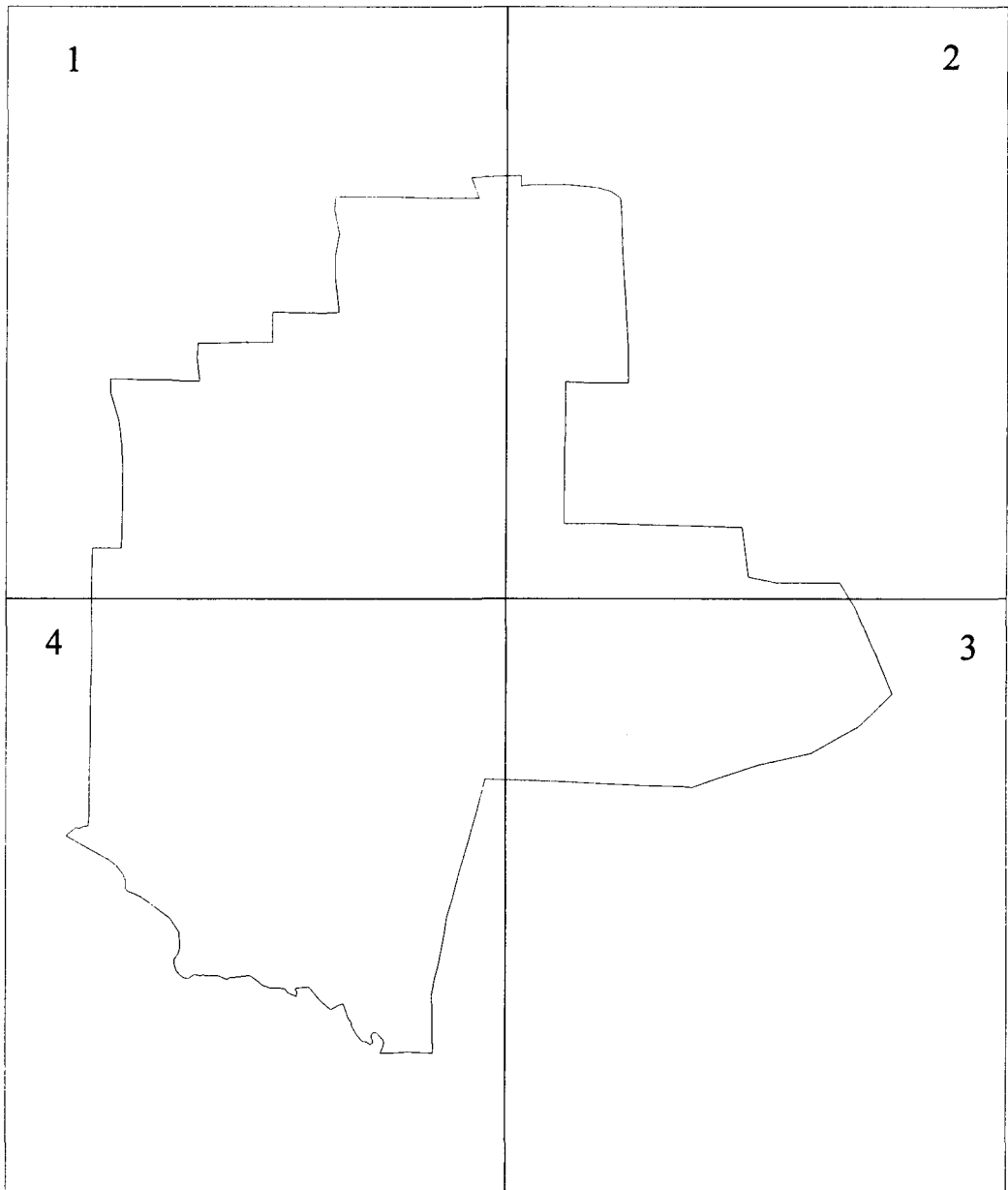
6) приложение 7 изложить в следующей редакции:

«ПРИЛОЖЕНИЕ 7  
 к закону Алтайского края «О статусе  
 и границах муниципальных и  
 административно-территориальных  
 образований Суетского района  
 Алтайского края»

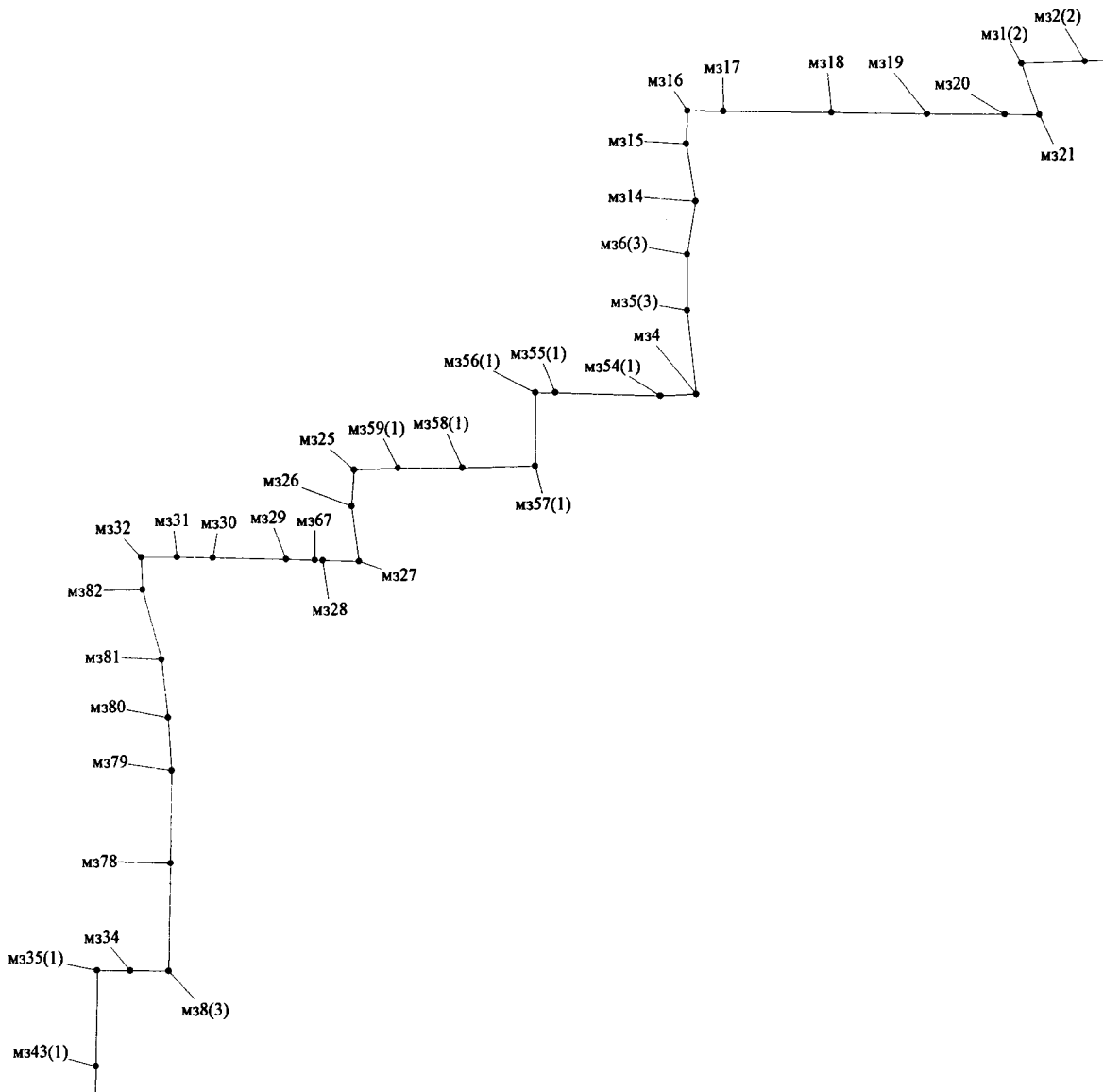
**ОПИСАНИЕ ГРАНИЦ  
 муниципального образования  
 Нижнесуетский сельсовет Суетского района Алтайского края**

**ПЛАН ГРАНИЦ:**

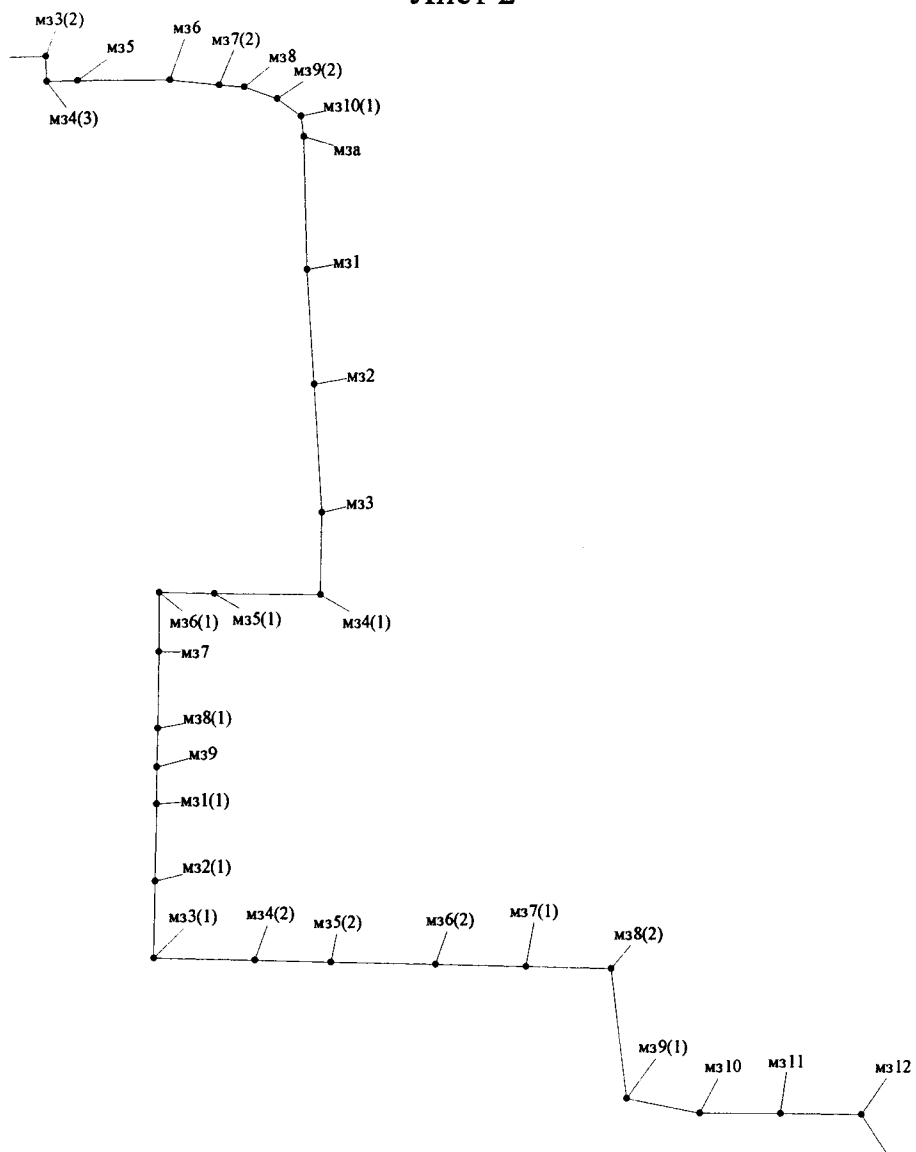
Схема расположения листов



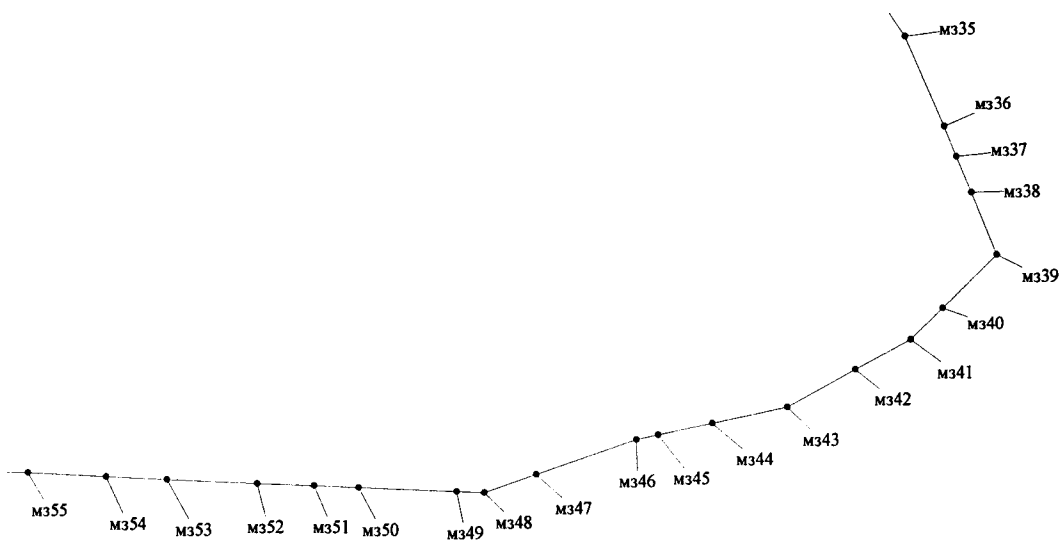
Лист 1



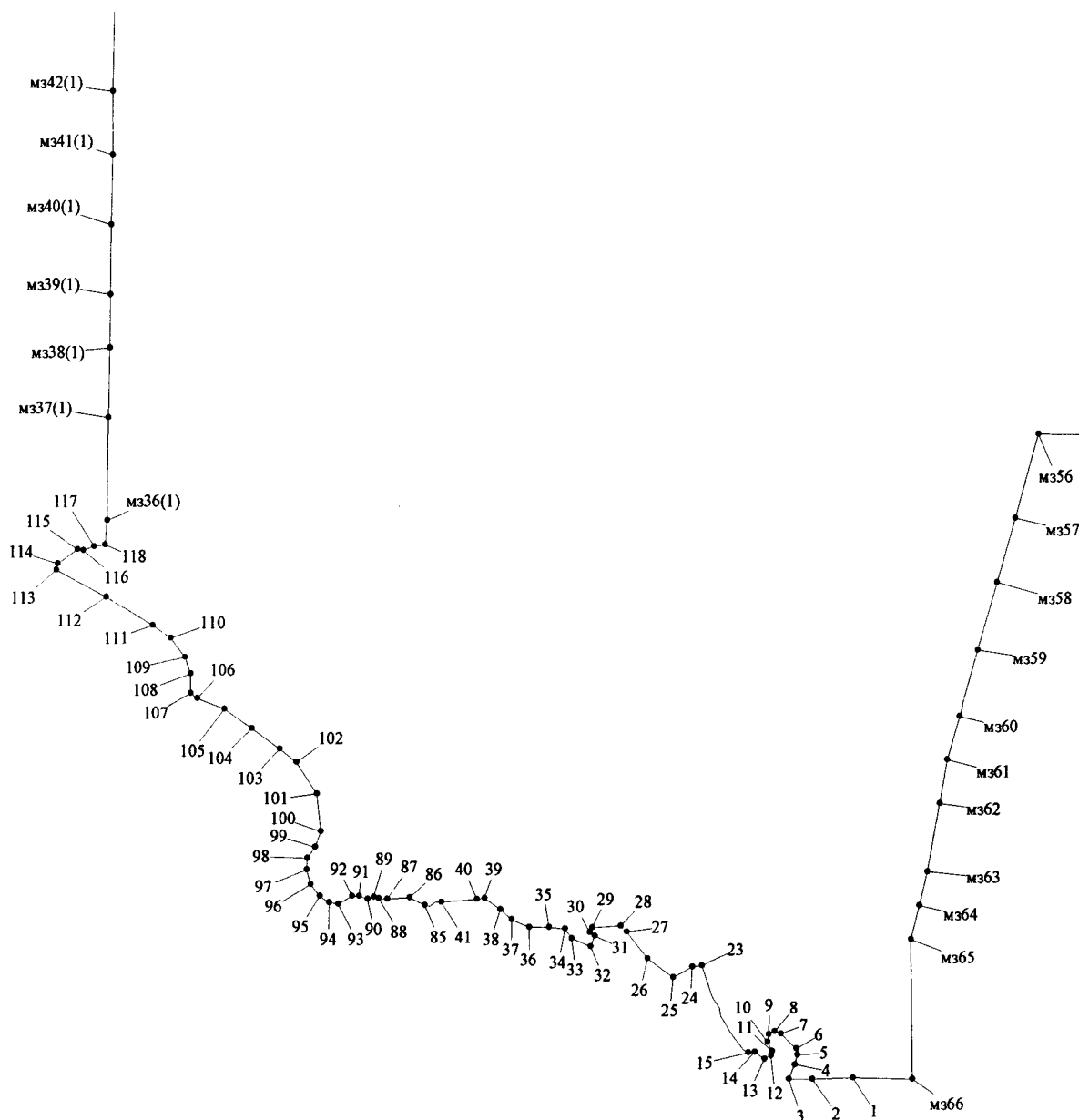
## Лист 2



## Лист 3



## Лист 4

**ОПИСАНИЕ СМЕЖЕСТВ:**

от мз1(2) до мз12 территория муниципального образования Верх-Суетский сельсовет Суетского района Алтайского края;

от мз12 до мз39 территория муниципального образования Боронский сельсовет Суетского района Алтайского края;

от мз39 до 85 территория муниципального образования Шимолинский сельсовет Благовещенского района Алтайского края;

от 85 до 113 территория муниципального образования Благовещенский поссовет Благовещенского района Алтайского края;

от 113 до мз32 территория муниципального образования город Славгород Алтайского края;

от мз32 до мз1(2) территория муниципального образования Свердловский сельсовет Хабарского района Алтайского края.

## ГЕОДЕЗИЧЕСКИЕ ДАННЫЕ:

От	До	Горизонтальное проложение, м	Румбы	Описание прохождения границ
1	2	3	4	5
				по смежеству с муниципальным образованием Верх-Суетский сельсовет Суетского района Алтайского края
м31(2)	м32(2)	896,2	СВ: 88° 6'26"	с левой стороны лесополосы
м32(2)	м33(2)	784,6	СВ: 88° 2'33"	с правой стороны лесополосы
м33(2)	м34(3)	330,3	ЮВ: 1°35'45"	между пашней и лесом
м34(3)	м35	415,0	СВ: 89°11' 8"	
м35	м36	1200,5	СВ: 89°13'37"	между пашней и пастбищем, далее - по пастбищу
м36	м37(2)	658,3	ЮВ: 84°28'23"	с правой стороны лесополосы
м37(2)	м38	332,1	ЮВ: 86° 8'57"	
м38	м39(2)	450,3	ЮВ: 69°31'44"	между сенокосом и пастбищем
м39(2)	м310(1)	385,9	ЮВ: 55°14'21"	
м310(1)	м3а	280,8	ЮВ: 8°50'55"	с левой стороны лесополосы, через лесополосу, далее - с правой стороны лесополосы
м3а	м31	1739,8	ЮВ: 1°49'41"	
м31	м32	1501,2	ЮВ: 3°52'36"	с правой стороны лесополосы
м32	м33	1671,7	ЮВ: 3°52'33"	
м33	м34(1)	1062,6	ЮЗ: 0°57'35"	между пашней и сенокосом, далее - с левой стороны лесополосы, затем по сенокосу
м34(1)	м35(1)	1400,7	СЗ: 89°25'38"	по сенокосу, далее - с левой стороны лесополосы
м35(1)	м36(1)	719,8	СЗ: 89°26'34"	
м36(1)	м37	771,2	ЮЗ: 0°31'39"	
м37	м38(1)	1000,7	ЮЗ: 0°31'16"	по пашне
м38(1)	м39	515,2	ЮЗ: 0°28'42"	
м39	м31(1)	485,6	ЮЗ: 0°30'26"	
м31(1)	м32(1)	1000,3	ЮЗ: 0°37'28"	по пастбищу, пересекая солончак, реку Суетку, автодорогу Юдиха - Славгород
м32(1)	м33(1)	1000,4	ЮЗ: 0°35'24"	
м33(1)	м34(2)	1317,9	ЮВ: 88°44'21"	
м34(2)	м35(2)	1000,6	ЮВ: 88°44'25"	
м35(2)	м36(2)	1383,2	ЮВ: 88°44'12"	
м36(2)	м37(1)	1199,9	ЮВ: 88°43'13"	
м37(1)	м38(2)	1115,5	ЮВ: 88°43'15"	
м38(2)	м39(1)	1701,1	ЮВ: 7°32'34"	с правой стороны лесополосы
м39(1)	м310	971,4	ЮВ: 78° 5'19"	по пашне, далее - между пашней и сенокосом
м310	м311	1059,8	СВ: 89°59'41"	
м311	м312	1057,6	ЮВ: 89°51'33"	
				по смежеству с муниципальным образованием Боронский сельсовет Суетского района Алтайского края
м312	м335	1013,0	ЮВ: 33°55'14"	по пашне
м335	м336	1291,5	ЮВ: 23°21'19"	по пашне, пересекая участки леса
м336	м337	434,7	ЮВ: 23°19'17"	
м337	м338	499,8	ЮВ: 23°18'47"	



1	2	3	4	5
м338	м339	889,3	ЮВ: 23°19'29"	по пашне, пересекая участки леса
				по смежеству с муниципальным образованием Шимолинский сельсовет Благовещенского района Алтайского края
м339	м340	1001,7	ЮЗ: 45°31' 4"	с левой стороны лесополосы
м340	м341	592,8	ЮЗ: 45°41'25"	
м341	м342	827,7	ЮЗ: 60°59'52"	
м342	м343	1016,2	ЮЗ: 60°59'55"	
м343	м344	1000,5	ЮЗ: 77°38'16"	
м344	м345	732,8	ЮЗ: 77°41'36"	по сенокосу, пересекая участок леса и полевую дорогу, далее - с левой стороны лесополосы, пересекая автодорогу Благовещенка - Нижняя Суетка
м345	м346	285,2	ЮЗ: 77°38'60"	
м346	м347	1400,5	ЮЗ: 70°47'10"	с левой стороны лесополосы
м347	м348	728,1	ЮЗ: 70°46'16"	
м348	м349	364,8	СЗ: 87°49'55"	
м349	м350	1299,9	СЗ: 87°51'27"	
м350	м351	578,2	СЗ: 87°51'33"	
м351	м352	752,1	СЗ: 87°49'15"	с левой стороны лесополосы, далее - по кормовым угодьям, пересекая солончак, полевые дороги
м352	м353	1183,8	СЗ: 87°19'38"	
м353	м354	800,1	СЗ: 87°20'58"	
м354	м355	1044,7	СЗ: 87°18'41"	
м355	м356	1000,8	СЗ: 89°28'45"	
м356	м357	1244,2	ЮЗ: 15°19'43"	
м357	м358	957,2	ЮЗ: 15°49'25"	
м358	м359	999,3	ЮЗ: 15°49'30"	
м359	м360	1000,1	ЮЗ: 15°49'24"	
м360	м361	647,4	ЮЗ: 15°54'15"	
м361	м362	637,2	ЮЗ: 10° 8'33"	
м362	м363	1001,1	ЮЗ: 10°11' 3"	
м363	м364	500,7	ЮЗ: 13°13'13"	
м364	м365	500,3	ЮЗ: 13°13'10"	
м365	м366	1999,4	ЮВ: 0°58'38"	
м366	1	852,8	СЗ: 89°16'52"	
1	2	579,1	ЮЗ: 88° 2'12"	по солончаку
2	3	342,3	Ю: 0° 0' 0"	
3	4	226,9	СВ: 22°16' 8"	
4	5	142,8	СВ: 13°23'45"	
5	6	85,1	СЗ: 7°49' 8"	
6	7	311,1	СЗ: 46°17'40"	
7	8	96,8	СЗ: 70° 0'59"	
8	9	96,1	ЮЗ: 63°26'15"	
9	10	108,3	ЮЗ: 7° 1' 0"	
10	11	144,2	ЮВ: 26°34' 1"	
11	12	71,4	ЮЗ: 13°23'45"	
12	13	100,1	ЮЗ: 67°40'21"	
13	14	164,2	СЗ: 55°40'16"	
14	15	93,0	ЮЗ: 84°53'49"	
15	23	1428,2	СЗ: 28°15'55"	

1	2	3	4	5
23	24	139,7	ЮЗ:83°52'23"	по солончаку, пересекая сенокос, полевые дороги
24	25	315,5	ЮЗ:60°28'35"	
25	26	459,8	СЗ: 54°21'48"	
26	27	487,6	СЗ: 38° 6'39"	
27	28	124,0	СЗ: 43°54'42"	
28	29	417,8	ЮЗ:85°54'50"	
29	30	72,6	ЮЗ: 30° 4'15"	
30	31	87,3	ЮВ:52°41'49"	
31	32	159,1	ЮЗ:20°41'41"	
32	33	296,6	СЗ: 67°43'11"	
33	34	169,7	СЗ: 33° 3'59"	
34	35	235,7	СЗ: 85°10'14"	
35	36	287,8	ЮЗ:89°20'35"	
36	37	278,4	СЗ: 66°10'24"	
37	38	223,2	СЗ: 50°24'31"	
38	39	280,7	СЗ: 55°33'33"	
39	40	109,9	ЮЗ: 83° 5'18"	
40	41	510,9	ЮЗ:85°32'39"	
41	85	249,33	ЮЗ: 78°59'05"	по правому берегу реки Суетки
				по смежеству с муниципальным образованием Благовещенский поссовет Благовещенского района Алтайского края
85	86	242,7	СЗ: 62° 4'10"	по правому берегу реки Суетки
86	87	331,1	ЮЗ: 85°23'24"	
87	88	122,5	СЗ: 87°30'42"	по солончаку
88	89	74,2	СЗ: 68°57'43"	
89	90	97,7	ЮЗ: 72°30'40"	
90	91	128,0	СЗ: 69°16'20"	
91	92	101,1	Ю: 0° 0' 0"	
92	93	229,1	ЮЗ: 59°15'53"	
93	94	134,8	СЗ: 80°54'34"	
94	95	164,0	СЗ: 54°14'44"	
95	96	212,0	СЗ: 38°52'58"	
96	97	215,7	СЗ: 15°44'55"	
97	98	170,7	СВ: 3°34'39"	
98	99	194,9	СВ: 34°59'23"	
99	100	237,4	СВ: 19°39' 3"	
100	101	546,1	СЗ: 6° 9'12"	
101	102	541,9	СЗ: 33°22'31"	
102	103	299,3	СЗ: 51°29'49"	
103	104	498,2	СЗ: 53°14'55"	
104	105	485,8	СЗ: 55°15'45"	
105	106	418,1	СЗ: 68°19'57"	
106	107	113,9	СЗ: 52°35'24"	
107	108	287,5	СЗ: 1° 3'37"	
108	109	254,2	СЗ: 19°34'13"	
109	110	345,0	СЗ: 38° 6'17"	
110	111	320,5	СЗ: 54°27'29"	

1	2	3	4	5
111	112	795,1	СЗ: 58°58' 4"	между сенокосом и солончаком
112	113	835,7	СЗ: 62°17'22"	
				по смежеству с муниципальным образованием город Славгород Алтайского края
113	114	84,5	СВ: 13°12'40"	по солончаку
114	115	358,5	СВ: 54°54'52"	
115	116	88,0	ЮВ: 78° 4' 5"	
116	117	175,6	СВ: 68°43'39"	
117	118	156,1	СВ: 83°45'30"	
118	мз36(1)	350,4	СВ: 4°43'36"	между сенокосом и пастбищем, пересекая полевую дорогу
мз36(1)	мз37(1)	1467,5	СВ: 0°38'35"	
мз37(1)	мз38(1)	999,2	СВ: 0°38'32"	
мз38(1)	мз39(1)	772,7	СВ: 0°38'26"	по пастбищу, пересекая автодорогу Славгород - Верх-Суетка
мз39(1)	мз40(1)	1000,1	СВ: 0°38'46"	между пастбищем и пашней
мз40(1)	мз41(1)	1003,6	СВ: 0°44'18"	с левой стороны лесополосы
мз41(1)	мз42(1)	906,8	СВ: 0°30'27"	
мз42(1)	мз43(1)	1519,3	СВ: 0°36'31"	с правой стороны лесополосы
мз43(1)	мз35(1)	1330,3	СВ: 0°36'40"	
мз35(1)	мз34	459,8	ЮВ: 89°23'44"	с левой стороны лесополосы
мз34	мз8(3)	540,0	ЮВ: 89°30'35"	
мз8(3)	мз78	1499,6	СВ: 0°41' 9"	с левой стороны лесополосы
мз78	мз79	1281,0	СВ: 0°41'25"	
мз79	мз80	739,8	СЗ: 4°14' 6"	
мз80	мз81	799,9	СЗ: 6°43'50"	между лесом и пашней
мз81	мз82	999,6	СЗ: 15°33'26"	между пастбищем и пашней, далее - между лесом и пашней, далее - по пастбищу, пересекая лес
мз82	мз32	449,1	СЗ: 2°49'27"	между лесом и пастбищем
				по смежеству с муниципальным образованием Свердловский сельсовет Хабарского района Алтайского края
мз32	мз31	501,1	ЮВ: 89°51'58"	с правой стороны лесополосы
мз31	мз30	500,0	ЮВ: 88°53'18"	
мз30	мз29	1015,9	ЮВ: 88°49'57"	
мз29	мз67	397,3	ЮВ: 88° 1'27"	
мз67	мз28	111,3	ЮВ: 87°59'29"	
мз28	мз27	507,5	ЮВ: 88°56'19"	
мз27	мз26	767,5	СЗ: 7°42'17"	между сенокосом и пашней
мз26	мз25	499,9	СВ: 3°40'12"	между кормовыми угодьями, пересекая лес
мз25	мз59(1)	611,9	СВ: 87°41'45"	с левой стороны лесополосы, далее - между сенокосом и пашней, пересекая автодорогу Свердловское - Путь Ильича
мз59(1)	мз58(1)	900,5	СВ: 89°31'45"	
мз58(1)	мз57(1)	1022,4	СВ: 88°44'51"	
мз57(1)	мз56(1)	1022,1	СЗ: 0° 0'48"	

1	2	3	4	5
мз56(1)	мз55(1)	277,4	ЮВ: 89°39'33"	с правой стороны лесополосы, далее - по пашне
мз55(1)	мз54(1)	1468,9	ЮВ: 88°21'29"	
мз54(1)	мз4	500,8	СВ: 86°59'44"	
мз4	мз5(3)	1177,7	СЗ: 6° 8'48"	с левой стороны лесополосы
мз5(3)	мз6(3)	769,6	В: 0° 0' 0"	с правой стороны лесополосы
мз6(3)	мз14	739,8	СВ: 8°34'57"	между пашней и лесом
мз14	мз15	799,8	СЗ: 9°39' 7"	
мз15	мз16	459,7	СВ: 1°32'45"	
мз16	мз17	499,4	ЮВ: 89°22' 8"	
мз17	мз18	1497,7	ЮВ: 89°22'21"	с правой стороны лесополосы, пересекая ручей
мз18	мз19	1330,9	ЮВ: 89°19'11"	
мз19	мз20	1094,0	ЮВ: 89°39'53"	между пашней и залежью, далее - по пастбищу, затем по пашне
мз20	мз21	492,2	ЮВ: 89°50'13"	с правой стороны лесополосы
мз21	мз1(2)	753,7	СЗ: 20°19'29"	с левой стороны лесополосы»;

7) в приложении 8:

а) строки

	«Сельский населённый пункт Ильичёвского сельсовета
11.	посёлок им. Владимира Ильича»

признать утратившими силу;

б) строки

	«Сельские населённые пункты Нижнесуетского сельсовета
12.	село Нижняя Суетка
13.	посёлок Сибирский Гигант
14.	посёлок Циберманово»

заменить строками

	«Сельские населённые пункты Нижнесуетского сельсовета
12.	село Нижняя Суетка
12 <sup>1</sup> .	посёлок им. Владимира Ильича
13.	посёлок Сибирский Гигант
14.	посёлок Циберманово».

## Статья 2

Настоящий Закон вступает в силу со дня его официального опубликования.

Губернатор Алтайского края

А.Б. Карлин

г. Барнаул

29 ноября 2016 года

№ 79-ЗС